



ROMÂNIA
Municipiul București
Consiliul Local Sector 2



www.ps2.ro - Strada Chiristgijilor nr. 11-13, Tel: +(4021) 209.60.00 Fax: +(4021) 209.62.82

Proiect transmis și înregistrat la
Cabinet Secretar General al Sectorului 2
sub nr. _____ / _____

PRIMĂRIA SECTOR 2 BUCUREȘTI	
CABINET SECRETAR	
INTRARE	Nr. 4883
IEȘIRE	
Ziua 08	Luna 12 Anul 2022

HOTĂRÂRE

privind aprobarea Planului de Analiză și Acoperire a Riscurilor la nivelul Sectorului 2 al Municipiului București

Consiliul Local al Sectorului 2 al Municipiului București, ales în condițiile Legii nr. 115/2015 pentru alegerea autorităților administrației publice locale, pentru modificarea Legii administrației publice locale nr. 215/2001, precum și pentru modificarea și completarea Legii nr. 393/2004 privind Statutul aleșilor locali, cu modificările și completările ulterioare, întrunit în ședință _____, astăzi, _____;

Luând în considerare **proiectul de hotărâre** inițiat de Primarul Sectorului 2 al Municipiului București privind aprobarea Planului de Analiză și Acoperire a Riscurilor la nivelul Sectorului 2 al Municipiului București;

Analizând:

- Referatul de aprobare prezentat de Primarul Sectorului 2 al Municipiului București;
- Raportul de specialitate nr. 238436/08.12.2022 prezentat de Serviciul Management Situații de Urgență, din cadrul aparatului de specialitate al Primarului Sectorului 2 al Municipiului București;
- Avizul Comisiei Juridice, Ordine și Liniște Publică, Apărarea Drepturilor Omului și Relații Internaționale, din cadrul Consiliului Local al Sectorului 2 al Municipiului București;
- Avizul Comisiei pentru Transparență, Reducerea Birocrației și Inovație, din cadrul Consiliului Local al Sectorului 2 al Municipiului București;

Având în vedere reglementările cuprinse în:

- Legea nr. 52/2003 privind transparența decizională în administrația publică, republicată, cu modificările și completările ulterioare;
- Legea nr. 481/2004 privind protecția civilă, republicată, cu modificările și completările ulterioare;
- Legea nr. 307/2006 privind apărarea împotriva incendiilor, republicată, cu modificările și completările ulterioare;
- H.G.R nr. 642/2005 pentru aprobarea Criteriilor de clasificare a unităților administrativ-teritoriale, instituțiilor publice și operatorilor economici din punct de vedere al protecției civile, în funcție de tipurile de riscuri specifice;

- H.G.R nr. 557/2016 privind managementul tipurilor de risc, astfel cum a fost modificată prin H.G.R nr. 1234/2021;
- O.U.G nr. 21/2004 privind Sistemul Național de Management al Situațiilor de Urgență, cu modificările și completările ulterioare;
- Ordinul Ministrului Administrației și Internelor nr. 132/2007 pentru aprobarea Metodologiei de elaborare a Planului de analiză și acoperire a riscurilor și a Structurii-cadru a Planului de analiză și acoperire a riscurilor;
- H.C.G.M.B nr. 307/2022 privind aprobarea "Planului de analiză și acoperire a riscurilor al Municipiului București pentru anul 2022"

În temeiul art. 139 alin. (1) coroborat cu art. 129 alin. (7) lit. h și art.166 alin. (4) din Ordonanța de Urgență a Guvernului nr. 57/2019 privind Codul administrativ, cu modificările și completările ulterioare;

În urma stabilirii rezultatului votului valabil exprimat,

H O T Ă R Ă Ș T E

Art.1. Se aprobă Planul de analiză și acoperire a riscurilor la nivelul Sectorului 2 al Municipiului București, conform anexei ce cuprinde un număr de 227 pagini și face parte integrantă din prezenta hotărâre.

Art.2. La data intrării în vigoare a prezentei, Hotărârea Consiliului Local Sector 2 nr. 405/2018 privind aprobarea Planului de analiză și acoperire a riscurilor la nivelul Sectorului 2 al Municipiului București, își încetează aplicabilitatea.

Art.3. Autoritatea Executivă a Sectorului 2 și Serviciul Management Situații de Urgență vor asigura ducerea la îndeplinire a prezentei hotărâri.

Art.4. (1) Prezenta hotărâre se publică în Monitorul Oficial al Municipiului București.

(2) Anexa se comunică instituțiilor interesate, se publică pe site-ul www.ps2.ro și poate fi consultată la sediul Primăriei Sector 2.

INIȚIATOR
PRIMAR
RADU-NICOLAE MIHAIU

AVIZEAZĂ PENTRU LEGALITATE
SECRETAR GENERAL AL SECTORULUI 2,
ELENA NIȚĂ

Hotărâre nr. _____

București, _____

Prezenta Hotărâre conține un număr de _____ pagini, inclusiv anexa, și a fost adoptată de Consiliul Local al Sectorului 2 al Municipiului București în ședința _____ din data de _____ cu respectarea prevederilor art. 140 din Ordonanța de Urgență a Guvernului nr. 57/2019 privind Codul administrativ, cu modificările și completările ulterioare.

MUNICIPIUL BUCUREȘTI
PRIMĂRIA SECTORULUI 2
COMITETUL LOCAL PENTRU SITUAȚII DE URGENȚĂ
Nr. din.

AVIZAT
Inspector Șef, ISU-BIF

Col. dr.ing. Orlando – Cătălin ȘCHIOPU

DISCUTAT ȘI APROBAT
În Ședința Consiliului Local
al Sectorului 2 București
Din data de _____
Semnează
Președinte de ședință

**PLANUL DE ANALIZĂ ȘI
ACOPERIRE A RISCURILOR LA
NIVELUL SECTORULUI 2 AL
MUNICIPIULUI BUCUREȘTI**

**PREȘEDINTELE
COMITETULUI LOCAL PENTRU
SITUAȚII DE URGENȚĂ AL
SECTORULUI 2**

PRIMAR

RADU – NICOLAE MIHAIU

2022

CUPRINS

Capitolul I. – DISPOZIȚII GENERALE	7
Secțiunea a 1-a. Definiție, scop, obiective.....	7
Secțiunea a 2-a. Responsabilități privind analiza și acoperirea riscurilor.....	7
Secțiunea a 3-a. Acte normative de referință.....	10
Capitolul II. - CARACTERISTICILE SECTORULUI 2	12
Secțiunea a 1-a. Amplasare geografică și relieful.....	12
Secțiunea a 2-a. Caracteristici climatice.....	14
Secțiunea a 3-a. Rețeaua hidrografică.....	14
Secțiunea a 4-a. Populația.....	16
Secțiunea a 5-a. Căi de transport.....	18
Secțiunea a 6-a. Dezvoltare economică.....	18
Secțiunea a 7-a. Infrastructuri locale.....	21
Capitolul III. - ANALIZA RISCURILOR GENERATOARE DE SITUAȚII DE URGENȚĂ	27
Secțiunea a 1-a. Analiza riscurilor naturale.....	27
Secțiunea a 2-a. Analiza riscurilor tehnologice.....	30
Secțiunea a 3-a. Analiza riscurilor biologice.....	31
Secțiunea a 4-a. Analiza riscurilor de incendiu.....	32
Secțiunea a 5-a. Analiza riscurilor sociale.....	33
Secțiunea a 6-a. Analiza tipurilor de riscuri.....	33
Capitolul IV. - ACOPERIREA RISCURILOR	35
Secțiunea a 1-a. Concepția desfășurării acțiunilor de protecție și intervenție.....	35
Secțiunea a 2-a. Algoritmii derulării acțiunilor de intervenție.....	35
Secțiunea a 3-a. Fazele de urgență a acțiunilor.....	36
Secțiunea a 4-a. Acțiunile de protecție – intervenție.....	36
Secțiunea a 5-a. Instruirea.....	37
Secțiunea a 6-a. Realizarea circuitului informațional-decizional și de cooperare.....	37
Capitolul V.- RESURSE UMANE SI MATERIALE	38
Capitolul VI.-LOGISTICA ACȚIUNILOR	39
Anexa1. – Dispoziția Primarului Sectorului 2 privind Componenta Comitetului Local pentru Situații de Urgență.....	41
Anexa 2. - Rețeaua de transport în comun în Municipiul București.....	49
Anexa 3. - Străzile Sectorului 2 pe care funcționează transportul public în comun.....	51
Anexa 4. - Situația centralizată a spitalelor din Sectorul 2.....	54
Anexa 5. - Situația unităților școlare din Sectorul 2.....	59
Anexa 6. - Raioane de intervenție din Sectorul 2.....	90
Anexa 7. - Zonele vulnerabile la inundații din Sectorul 2.....	91
Anexa 8. - Lista cu străzile inundabile din Sectorul 2.....	92
Anexa 9 - Agenții economici situați în zonele inundabile ale Sectorului 2.....	93
Anexa 10- Harta cu zonele inundabile din Sectorul 2.....	104
Anexa 11-Situația barajelor care pot pune în pericol Sectorul 2.....	105
Anexa12- Obiective care pot fi afectate de seisme și alunecări de teren de pe teritoriul Municipiului București - Sectorul 2.....	106
Anexa 13- Harta de zonare seismică a teritoriului	158
Anexa 14- Harta de zonare a valorilor de vârf ale accelerației terenului pentru proiectare	159
Anexa 15- Harta de zonare în termeni de perioadă de control	160
Anexa 16- Spitale și institute din Sectorul 2 care au laborator de microbiologie și constituie risc potențial de epidemii.....	161
Anexa 17- Laboratoare de microbiologie, situate pe teritoriul Sectorului 2, care constituie risc potențial de epidemii.....	162
Anexa 18- Unități cu profil veterinar, situate pe teritoriul Sectorului 2, care constituie risc potențial de epidemii prin antroponoze.....	163
Anexa 19. - Obiective din Sectorul 2 cu risc chimic și exploziv incendiar.....	164

Anexa 20. - Tipologia riscurilor generatoare de situații de urgență în locațiile vulnerabile ale Direcției Generale de Asistență Socială și Protecția Copilului Sector 2.....	169
Anexa 21.- Schema organizării avertizării și alarmării populației din Sectorul 2.....	174
Anexa 22. - Echipamente de înștiințare-alarmare instalate pe teritoriul Sectorului 2.....	175
Anexa 23. - Organizarea punctelor de adunare și primire/repartiție a persoanelor evacuate din Sectorul 2.....	185
Anexa 24. – Componenta punctelor de adunare și primire/repartiție a persoanelor evacuate din Sectorul 2.....	187
Anexa 25. - Pregătirea în domeniul situațiilor de urgență	206
Anexa 26. - Prezentare generală - reguli privind comportarea în situații de urgență.....	209
Anexa 27. - Reguli de comportare în cazul producerii unor riscuri naturale.....	211
Anexa 28. - Reguli de comportare în cazul producerii unor riscuri tehnologice.....	215
Anexa 29. - Reguli de comportare în cazul producerii unor riscuri biologice.....	217
Anexa 30. - Materialele și mijloacele de apărare disponibile în situații de urgență.....	218
Anexa 31. - Schema fluxului informațional-decizional.....	225
Anexa 32. - Instituțiile și operatorii economici din Sectorul 2 care se avertizează la producerea situațiilor de urgență de către Centrul operativ cu activitate temporară la nivelul Sectorului 2.	224
Pagină de final-----	227

Nr. crt.	Data actualizării	Actualizare document (capitol, subcapitol, anexă)	Denumirea documentului anexat (nr./dată)	Persoana care autentifică legalitatea actualizării documentului (numele și prenumele, data și semnătura)

CAPITOLUL I

DISPOZIȚII GENERALE

Secțiunea 1. Definiție, scop, obiective

Definiție: Planul de analiză și acoperire a riscurilor (PAAR), cuprinde riscurile potențiale identificate pe teritoriul Sectorului 2, măsurile, acțiunile și resursele necesare pentru managementul riscurilor respective.

Scopurile P.A.A.R.:

- Asigurarea cunoașterii, de către toți factorii responsabili, a sarcinilor și a atribuțiilor ce le revin, premergător, pe timpul și după apariția unei situații de urgență;
- Crearea unui cadru unitar și coerent de acțiune pentru prevenirea și gestionarea riscurilor generatoare de situații de urgență;
- Asigurarea unui răspuns optim în caz de urgență, adecvat fiecărui tip de risc identificat.

Obiectivele P.A.A.R.:

- Evitarea manifestării riscurilor, reducerea frecvenței de producere ori limitarea consecințelor lor, în baza concluziilor rezultate în urma identificării și evaluării tipurilor de risc, conform schemei cu riscurile teritoriale;
- Amplasarea și dimensionarea unităților operative și a forțelor aparținând altor structuri (instituții ale statului, organizații neguvernamentale, agenți economici etc.), destinate implementării măsurilor de prevenire și gestionare a situațiilor de urgență;
- Stabilirea concepției de intervenție în situații de urgență și elaborarea planurilor operative și a procedurilor de acțiune;
- Alocarea și optimizarea forțelor și a mijloacelor necesare prevenirii și gestionării situațiilor de urgență.

Secțiunea a 2-a. Responsabilități privind analiza și acoperirea riscurilor

Structuri organizatorice cu responsabilități în domeniul managementului situațiilor de urgență

Managementul situațiilor de urgență este realizat prin cooperarea între Comitetul Local pentru Situații de Urgență al Sectorului 2 (C.L.S.U.), Inspectoratul pentru Situații de Urgență „Dealul Spirii” București-Ilfov, Comitetul Municipiului București pentru Situații de Urgență, alte structuri neguvernamentale localizate sau care desfășoară activități pe teritoriul Sectorului 2.

C.L.S.U. coordonează la nivelul Sectorului 2 forțele și mijloacele angajate în activități de prevenire, limitare și înlăturare a efectelor dezastrelor, calamităților, accidentelor și incidentelor produse pe teritoriul Sectorului 2.

Consiliul Local al Sectorului 2

- a) aprobă organizarea protecției civile la nivelul unității administrativ-teritoriale, analizează anual și ori de câte ori este nevoie activitatea desfășurată și adoptă măsuri pentru îmbunătățirea acesteia;
- b) aprobă planurile anuale și de perspectivă pentru asigurarea resurselor umane, materiale și financiare destinate prevenirii și gestionării situațiilor de urgență;
- c) participă, potrivit legii, la asigurarea finanțării măsurilor și a acțiunilor de protecție civilă, precum și a serviciilor de urgență și a structurilor care au atribuții legale în acest domeniu;
- d) stabilește, în condițiile legii, taxe speciale pe linia protecției civile;
- e) înființează, în condițiile legii și cu avizul Inspectoratului General pentru Situații de Urgență, centre de formare și evaluare a personalului din serviciile voluntare de urgență;

f) gestionează, depozitează, întreține și asigură conservarea aparaturii și a materialelor de protecție civilă prin serviciile specializate din subordine;

g) asigură spațiile necesare funcționării centrului operațional cu activitate temporară, precum și spațiile pentru depozitarea materialelor de intervenție.

Primarul Sectorului 2

a) propune Consiliului Local structura organizatorică de protecție civilă;

b) aduce la îndeplinire hotărârile Consiliului Local în domeniul protecției civile;

c) aprobă planurile operative, de pregătire și planificare a exercițiilor de specialitate;

d) propune fondurile necesare realizării măsurilor de protecție civilă;

e) conduce exercițiile, aplicațiile și activitățile de pregătire privind protecția civilă;

f) coordonează activitatea serviciilor de urgență voluntare;

g) aprobă planurile de cooperare cu localitățile învecinate și organismele neguvernamentale;

h) dispune măsuri și controlează modul de întreținere a spațiilor de adăpostire colective de către administratorul acestora;

i) urmărește realizarea, întreținerea și funcționarea legăturilor și mijloacelor de înștiințare și alarmare în situații de protecție civilă;

j) răspunde de alarmarea, protecția și pregătirea populației pentru situațiile de protecție civilă;

k) solicită asistență tehnică și sprijin pentru gestionarea situațiilor de protecție civilă;

l) exercită controlul aplicării măsurilor de protecție civilă în plan local;

m) asigură evaluarea și centralizarea solicitărilor de ajutoare și despăgubiri în situații de protecție civilă, precum și distribuirea celor primite;

n) coordonează nemijlocit evacuarea populației din zonele afectate de situațiile de protecție civilă;

o) stabilește măsurile necesare pentru asigurarea hrănirii, a cazării și a alimentării cu energie și apă a populației evacuate;

p) dispune măsuri pentru asigurarea ordinii publice în zona sinistrată;

q) cooperează cu primarii localităților sau ai sectoarelor limitrofe, după caz, în probleme de interes comun;

r) gestionează, depozitează, întreține și conservă tehnica, aparatura și materialele de protecție civilă, prin serviciile de specialitate subordonate.

Comitetul Local pentru Situații de Urgență al Sectorului 2

a) informează prin centrul operațional al municipiului București, privind stările potențial generatoare de situații de urgență și iminența amenințării acestora;

b) evaluează situațiile de urgență produse pe teritoriul unității administrativ-teritoriale, stabilesc măsuri și acțiuni specifice pentru gestionarea acestora și urmăresc îndeplinirea lor;

c) declară, cu acordul prefectului, starea de alertă pe teritoriul unității administrativ-teritoriale;

d) analizează și avizează planul local pentru asigurarea resurselor umane, materiale și financiare necesare gestionării situației de urgență;

e) informează comitetul municipiului București și consiliul local asupra activității desfășurate;

f) îndeplinește orice alte atribuții și sarcini stabilite de lege sau de organismele și organele abilitate

Centrul operativ cu activitate temporară pentru situații de urgență al Sectorului 2

Centrele operative cu activitate temporară sunt structuri tehnico-administrative înființate în scopul îndeplinirii funcțiilor specifice pe durata stării de alertă. În cazul situațiilor de urgență, precum și pe timpul unor exerciții, aplicații și antrenamente pentru pregătirea răspunsului în astfel de situații.

Centrele se constituie din personalul aparatului propriu al primarului sectorului 2 ori de sub autoritatea altor instituții. La nivelul municipiului București, atribuțiile centrului operativ se exercită de către centrul operațional din structura inspectoratului pentru situații de urgență.

Centrul operativ cu activitate temporară al sectorului 2 asigură și organizează secretariatul tehnic al comitetului local pentru situații de urgență al sectorului 2.

Serviciul Management Situații de Urgență - SMSU

Serviciul Management Situații de Urgență este structura de specialitate care acționează în sprijinul Comitetului Local pentru Situații de Urgență al Sectorului 2, în activitatea de prevenire și înlăturare a efectelor dezastrelor, calamităților, intemperiilor și catastrofelor, pe teritoriul Sectorului 2.

Rolul Serviciului Management Situații de Urgență este de a furniza informațiile, de a propune măsurile ce se impun și de a urmări implementarea deciziilor privind managementul situațiilor de urgență, în zona de responsabilitate administrativ-teritorială a Sectorului 2 și asigură funcționalitatea secretariatului tehnic al Centrului Operativ cu activitate temporară pentru situații de urgență, sub coordonarea Primarului Sectorului 2.

Atribuții ale Serviciului Management Situații de Urgență:

a. colectează date referitoare la prognozele de producere a unor fenomene meteorologice periculoase și apariția unor factori ce pot produce dezastre, le analizează și formulează propuneri adecvate în vederea includerii lor în dispoziții și planuri pentru prevenire și, la nevoie, intervenție pentru limitarea și înlăturarea urmărilor calamităților, intemperiilor și catastrofelor;

b. informează primarul Sectorului 2 despre producerea unor situații de urgență, urmărește aplicarea măsurilor dispuse de acesta și pune la dispoziția acestuia și a structurii responsabile datele necesare comunicării publice;

c. asigură funcționalitatea secretariatului tehnic al Centrului operativ cu activitate temporară pentru situații de urgență al Sectorului 2 sub coordonarea primarului, în calitate sa de președinte al CLSU S2;

d. informează populația Sectorului 2 asupra surselor de risc ce pot genera situații de urgență, a măsurilor preventive ce trebuie luate, precum și a modului de comportare în astfel de situații;

e. participă, împreună cu personalul desemnat din cadrul altor structuri, la elaborarea de către CLSU a planurilor de evacuare în situații de urgență pentru populație și bunurile materiale importante;

f. pe timpul monitorizării și gestionării situațiilor de urgență, șeful serviciului face parte din Comitetul Local pentru Situații de Urgență al Sectorului 2;

g. prezintă trimestrial conducerii Primăriei Sectorului 2 stadiul funcționalității locațiilor de tip adăpost existente pe teritoriul Sectorului 2 pentru adăpostirea populației în situații de urgență și măsurile întreprinse pentru funcționarea acestora potrivit condițiilor legale;

h. informează populația Sectorului 2 asupra surselor de risc ce pot genera situații de urgență, a măsurilor preventive ce trebuie luate, precum și modul de comportare în astfel de situații prin toate mijloacele legale;

i. participă la pregătirea și instruirea personalului din instituțiile publice, unități de învățământ și din formațiunile voluntare pe linia situațiilor de urgență, inclusiv prin antrenamente și exerciții organizate independent sau în colaborare cu structurile profesioniste din domeniu;

j. gestionează activitățile din domeniul voluntariatului pentru situații de urgență.

Secțiunea a 3-a Acte de referință

- H.C.G.M.B. nr. 307 /02.06.2022 Planul de Analiză și Acoperire a Riscurilor al Municipiului București
- Schema cu Riscurile Teritoriale ale Municipiului București
- O. U. G. nr. 21 din 15.04.2004, completată și aprobată cu Legea nr. 15/2005 și O.U.G. 1/2014, privind Sistemul Național pentru Situații de Urgență;
- H.G. nr. 1490/2004, pentru aprobarea Regulamentului de organizare și funcționare și a organigramei Inspectoratului General pentru Situații de Urgență;
- H.G. nr. 1491/2004, pentru aprobarea Regulamentului-cadru privind structura organizatorică, funcționarea și dotarea comitetelor și a centrelor operative pentru situații de urgență;
- H.G. nr. 1492/2004, privind organizarea, funcționarea și atribuțiile serviciilor de urgență profesioniste;
- Legea nr. 481/2004, privind protecția civilă, modificată și completată de Legea nr. 212/2006;
- H.G. nr. 557/2016, privind managementul tipurilor de risc;
- Ordinul nr. 330/44/2.178/2013 pentru aprobarea Manualului primarului pentru managementul situațiilor de urgență în caz de inundații și secetă hidrologică și a Manualului prefectului pentru managementul situațiilor de urgență în caz de inundații și secetă hidrologică;
- Ordinul nr. 1422/192 din 16 mai 2012 pentru aprobarea Regulamentului privind gestionarea situațiilor de urgență generate de inundații, fenomene meteorologice periculoase, accidente la construcții hidrotehnice, poluări accidentale pe cursurile de apă și poluări marine în zona costieră;
- Legea nr. 307 din 12/07/2006, publicată în Monitorul Oficial, Partea I nr. 633 din 21/07/2006 privind apărarea împotriva incendiilor;
- Ordinul M.A.I. nr. 132 din 29/01/2007, publicat în Monitorul Oficial, Partea I nr. 79 din 01/02/2007 pentru aprobarea Metodologiei de elaborare a Planului de analiza și acoperire a riscurilor și a Structurii-cadru a Planului de analiză și acoperire a riscurilor;
- H.G.R. nr. 642/29.06.2005 pentru aprobarea Criteriilor de clasificare a unităților administrativ teritoriale, instituțiilor publice și operatorilor economici din punct de vedere al protecției civile, în funcție de tipurile de risc specifice;
- Ordin nr. 708/923 din 20 iunie 2005 privind comunicarea principalelor caracteristici ale cutremurelor produse pe teritoriul României și convocarea, după caz, a structurilor privind gestionarea riscului la cutremure;
- Ordinul comun al Ministrului de Interne și Ministrului Transporturilor Construcțiilor și Turismului nr. 1160/2006 și 1995/2005 pentru aprobarea Regulamentului privind prevenirea și gestionarea situațiilor de urgență specifice riscului la cutremure și/sau alunecări de teren;
- Regulamentul de organizare și funcționare a aparatului de specialitate al Primarului Sectorului 2;
- Ordinul Ministrului Dezvoltării Regionale și Administrației Publice nr.2465 din 8 august 2013 pentru aprobarea reglementării tehnice „Cod de proiectare seismică - Partea I – Prevederi de proiectare pentru clădiri”, indicativ P 100 - 1/2013;
- „Metodologie privind investigarea de urgență a siguranței post - seism a clădirilor și stabilirea soluțiilor cadru de intervenție”, Indicativ ME-003-2007, Elaborator: Institutul Național de Cercetare – Dezvoltare în Construcții și Economia Construcțiilor - INCERC București;
- H.G.R. nr. 804 din 25.07.2007 privind controlul asupra pericolelor de accident major în care sunt implicate substanțe periculoase;
- H.G.R. nr. 1061/10.09.2008 privind transportul deșeurilor periculoase și nepericuloase pe teritoriul României;
- Ordinul M.A.I. nr. 117/19.05.2010 pentru aprobarea Normelor privind monitorizarea radiologică a materialelor metalice reciclabile pe întregul ciclu de colectare, comercializare și procesare;

• NSR-01 NORME FUNDAMENTALE DE SECURITATE RADIOLOGICĂ- au fost aprobate prin Ordinul Președintelui CNCAN nr. 14/24.01.2000 și publicate în Monitorul Oficial al României Partea I nr. 404 bis /29.08.2000.

CAPITOLUL II

CARACTERISTICILE SECTORULUI 2

Secțiunea 1. Amplasarea geografică și relieful. Suprafață și vecinătăți

Situat în centrul Câmpiei Române, între Carpați și Dunăre, teritoriul municipiului București a oferit condiții favorabile dezvoltării unei intense vieți social-economice, ce a determinat formarea unei mari aglomerări de populație.

Municipiul București este principalul centru cultural, de învățământ, financiar și economic al țării. Orașul este traversat, în partea sa mediană, de râul Dâmbovița și este împărțit în șase districte administrative numite sectoare (detalii în figura 1). Cele șase sectoare sunt împărțite, la rândul lor, în cartiere: Primăverii, Băneasa, Drumul Taberei, Crângași, Giulești, Titan, Balta Albă, Dristor, Militari, Berceni, Rahova Mihai Bravu, Floreasca, Colentina, Andronache – Gherghiței, Obor, Centru, Electronicii, Tei, Pantelimon etc.

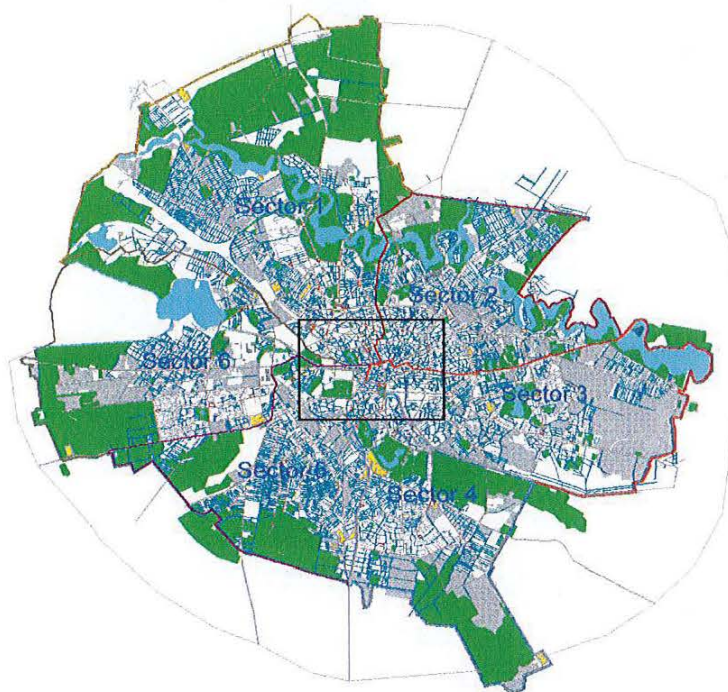


Fig. 1. Împărțirea administrativ-teritorială a Municipiului București în sectoare

Multe zone industriale se găsesc la suburbie, în timp ce în interiorul orașului găsim zone rezidențiale.

Sectorul 2 (fig. nr. 2) se întinde de la intersecția B-dul Carol I cu B-dul Nicolae Bălcescu, fiind delimitat de:

- Limita de vest: Piața Nicolae Bălcescu, B-dul Nicolae Bălcescu până la Str. C.A. Rosetti, Str. C.A. Rosetti până la Str. Pitar Moș, Str. Pitar Moș până la Str. Pictor Arthur Verona, Str. Pictor Arthur Verona până la Str. Xenopol, Str. Xenopol până la Piața Alexandru Sahia, Piața Alexandru Sahia (inclusiv), Str. Polonă, Calea Floreasca, Șos. Pipera (inclusiv) până la intersecția cu calea ferată București-Constanța;

- Limita de nord: linia de cale ferată București-Constanța până la gara Pantelimon;

- Limita de est: calea ferată de la Pantelimon - Obor până la lacul Fundeni, urmând apoi spre est cursul râului Colentina până la Șos. Pantelimon;

• Limita de sud: Șos. Pantelimon până la intersecția cu Șos. Vergului, Șos. Vergului până la Str. Morarilor, B-dul Basarabia de la intersecția cu Str. Morarilor până la intersecția cu Șos. Mihai Bravu, Piața Muncii (inclusiv), Calea Călărași până la intersecția cu Str. Romulus, Str. Romulus până la intersecția cu Str. Mântuleasa, Str. Mântuleasa până la Str. Negustori, Str. Negustori până la B-dul Hristo Botev, B-dul Hristo Botev până la B-dul Carol I, B-dul. Carol I până la intersecția cu B-dul I.C.Brătianu și B-dul Nicolae Bălcescu, Piața Nicolae Bălcescu.

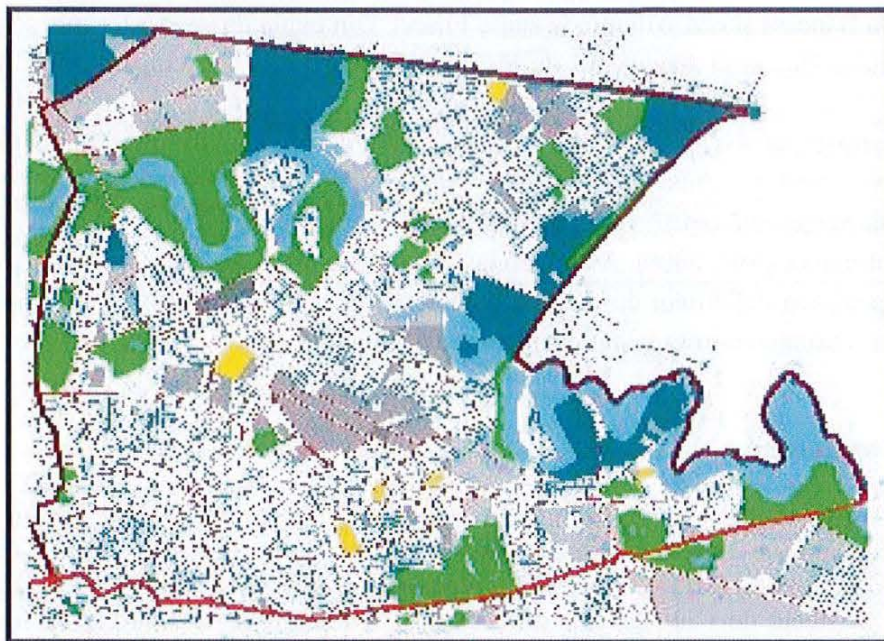


Fig. nr. 2 Harta Sectorului 2

Cartiere de locuit:

- Colentina;
- Iancului;
- Moșilor;
- Obor;
- Pantelimon;
- Ștefan cel Mare;
- Tei;
- Vatra Luminoasă.

Secțiunea a 2-a. Caracteristici climatice.

Regimul climatic, specificități, influențe

Din punct de vedere climatic, Municipiul București se încadrează într-un climat temperat-continental cu nuanțe de excesivitate (Dumitrescu, 1971, Ioja, 2009), cu veri fierbinți și ierni adesea aspre (Primăria Sectorului 2, 2008), fiind situat în sectorul climatic central al Câmpiei Române.

Temperatura medie anuală este de 10-11 °C, media anuală a precipitațiilor atmosferice fiind de 530 mm la stația Băneasa și cca. 610 mm la stația Filaret. Din punct de vedere termic, se remarcă în cazul Municipiului București fenomenul de insulă de căldură urbană, temperaturile fiind mai ridicate cu circa 2 °C în centru față de periferie, din cauza ponderii ridicate a suprafețelor construite (Ioja, 2009). Prin urmare, la nivelul Sectorului 2 pot fi diferențiate două mari tipuri de microclimate – corespunzătoare zonelor centrale și zonelor rezidențiale periferice. Raportul suprafață construită/suprafață oxigenantă (spații verzi, oglinzi de apă) constituie un factor important în aceste diferențieri microclimatice (Ioja, 2009). Astfel, zona salbei de lacuri de pe râul Colentina are un rol important în compensarea deficitului de umiditate caracteristic climei Bucureștiului și în apariția fenomenului de briză urbană resimțit în partea de nord a Capitalei.

Regimul hidografic

În ceea ce privește hidrografia, principala axă hidrografică ce străbate Sectorul 2 al Municipiului București este râul Colentina. Curs de apă situat în zona de câmpie (conform clasificării ABA Argeș Vede, 2015a), Colentina traversează Municipiul București pe o lungime de 37,4 km, iazurile existente de-a lungul văii fiind extinse și transformate în lacuri artificiale, de agrement, ce au modificat regimul natural de scurgere. Tot în Sectorul 2 se află și Valea Saulei, afluent al râului Colentina pe partea stângă, ce formează o grădiște la confluența cu acesta din urmă, rezultat al formării lacului Plumbuita.

Fenomene meteorologice extreme

În urma precipitațiilor abundente înregistrate la barajul Buftea 210,7 l/mp, debitul maxim afluent în lac a fost de 45 mc/s, în data de 23.09 ora 7.00, fiind compus din debitul râului Colentina, râului Baranga, râului Crevedia și de pe numeroase canale de desecare.

În prezent pe valea râului Colentina sunt amenajate 15 acumulări dintre care 9 sunt în administrația Regiei Generale de Apă București (Mogoșoia, Străulești, Grivița, Băneasa, Herăstrău, Floreasca, Tei, Pantelimon II și Cernica) iar 6 sunt sub administrația Companiei Naționale Apele Române (Buftea, Buciumeni, Chitila, Plumbuita, Fundeni și Pantelimon I).

Scurgerea medie lunară multianuală cea mai mare din an este de 2,44 m³/s. Cea mai bogată lună ca scurgere medie este februarie. Pe anotimpuri, iarna se scurg 39,3%, cu un debit mediu de 0,85m³/s, primăvara 34,8 % , cu un debit mediu de 0,75m³/s, vara 14,8% cu un debit mediu de 0,32m³/s, toamna 11,1%, cu un debit de 0,24m³/s.

Secțiunea a 3-a. Rețeaua hidrografică

Cursuri de apă: debite, creșteri și vârfuri istorice

Sub raport hidrologic, municipiul București este situat la confluența râurilor Dâmbovița cu Colentina, aparținând bazinului râului Argeș. Teritoriul municipiului București are o alimentare hidrică predominant de suprafață. Alimentarea subterană variază între 10 și 30% din scurgerea totală.

Rectificarea malurilor râului Dâmbovița a fost începută în 1868, continuată în 1880-1886, apoi în 1900, 1930 și 1939. Sub aspectul debitelor, regimul său natural este influențat de deviația apelor mari către Ciorogârla, deversarea apelor din București (500.000 m³/zi) și aportul apei din lacurile de pe Colentina. Debitul maxim provine din ploii și mai puțin din zăpezi. Cel mai mare debit înregistrat după anul 1900 în București a fost în 1975, de 120 m³/s. Debitul maxim, ce poate fi preluat fără inundații în condițiile actuale este de 130 m³/s, la Cotroceni.

Debitul mediu zilnic pentru perioada caldă (aprilie – noiembrie) la Conțești sunt de 2,97 m³/s, dar pot coborî și la 0,60 m³/s, iar pentru perioada rece (decembrie – martie) de 20,21 m³/s. Luna cu debitul cel mai mic în perioada rece este ianuarie, iar septembrie, pentru perioada cea mai caldă. Debitul mediu zilnic minim anual este de 2,24 m³/s. Scurgerea medie lunară multianuală cea mai mare din an a fost de 2,44 m³/s. Cea mai bogată lună ca scurgere medie este februarie. Pe anotimpuri, iarna se scurge 39,3% din cantitatea totală de apă, cu un debit mediu de 0,85 m³/s, primăvara 34,8 %, cu un debit mediu de 0,75 m³/s, vara 14,8% cu un debit mediu de 0,32 m³/s și toamna 11,1% din cantitate, cu un debit de 0,24 m³/s.

Aluviunile în suspensie au un debit mediu multianual de 24,2 kg/s sau 2,08 kg/m³. Variațiile anuale sunt însă foarte mari. Mediile lunare cresc puternic în martie (peste 30 kg/s), ating un maxim în mai – iunie (peste 60 kg/s) și scad din august, atingând un minim în octombrie.

Râul Colentina – acumularea Buftea

Sectorul 2 este străbătut de râul Colentina, cu o suprafață de bazin de 636 km² și o lungime de 98 km, din care 34,7 km pe teritoriul Sectorului 2. Râul Colentina se varsă în Dâmbovița la altitudinea de 49 m. Râul Colentina are o lățime ce variază între 7 și 15 m, o adâncime de 1 la 3 m și o viteză medie de curgere a apei de 3 m/s. Colentina a fost un râu mic de tip „mostiște.” În trecut, râul Colentina era mlăștinos și seca adesea vara. Amenajarea râului Colentina, în prima etapă, a durat până în 1945, când s-a realizat canalul Bilciurești–Ghimpați și s-au amenajat lacurile Buftea, Mogoșoaia, Băneasa, Herăstrău, Floreasca și Tei. Ulterior s-au mai creat lacurile Buciumeni, Străulești, Grivița, Fundeni, Cernica, Pantelimon I și II.

Banda de inundabilitate a râului Colentina este trasată în ipoteza ruperii barajului de acumulare Buftea și propagării undei de viitură prin salba de lacuri de pe râu – astfel, 126 de străzi din Sectorul 2, precum și 20 de obiective sunt incluse în această bandă de inundabilitate (CMBSU, 2011). Majoritatea acestor străzi sunt situate în cartierele Tei-Toboc, Plumbuita și Fundeni.

În vederea reducerii riscului la inundații în zona Municipiului București, pe râul Colentina, în cadrul Planului de Management al Riscului la Inundații (ABA Argeș-Vedea, 2015b) a fost desemnată zona 3.1, ce cuprinde următoarele măsuri de interes pentru teritoriul Sectorului 2 al umplutură gros de 0,5-2 m, realizându-se veritabile platforme de acumulare antropice.

Lacurile au fost amenajate ca acumulări permanente pentru piscicultură, atenuarea viiturilor, irigații și agrement, având următoarele caracteristici tehnice:

- Lacul Tei: suprafață aproximativ 70 ha, volum de apă acumulată aproximativ 2 milioane m³, lungime 2,6 km, volum de atenuare a viiturilor – aproximativ 0,75 milioane m³;

- Lacul Plumbuita: suprafață aproximativ 55 ha, volum de apă acumulată aproximativ 0,93 milioane m³, lungime 2,65 km, volum de atenuare a viiturilor – aproximativ 0,68 milioane m³;

- Lacul Fundeni: suprafață aproximativ 88 ha, volum de apă acumulată aproximativ 0,85 milioane m³, lungime 4,2 km, volum de atenuare a viiturilor – aproximativ 0,8 milioane m³;

- Lacul Pantelimon I: suprafață aproximativ 86 ha, volum de apă acumulată aproximativ 2,5 milioane m³, lungime 3,2 km, volum de atenuare a viiturilor – aproximativ 1,5 milioane m³.

Lacurile au fost dotate cu baraje de retenție, prevăzute cu descărcătoare de fund și descărcătoare de ape mari și parțial, cu ecluze.

Suprafața lacurilor de agrement în Sectorul 2

Denumire	Suprafață
Lacul Tei	70 ha
Lacul Plumbuita	55 ha
Lacul Fundeni	88 ha
Lacul Pantelimon I	86 ha

În administrarea A.L.P.A.B. sunt 9 lacuri, respectiv 9 baraje, din totalul de 15 aflate pe salba râului Colentina, respectiv: Mogoșoaia, Străulești, Grivița, Băneasa, Herăstrău, Floreasca, Tei, Pantelimon II, Cernica.

Salba de lacuri a râului Colentina a fost creată începând cu anul 1936, prin bararea cursului râului și respectiv asanarea albiei mlăstinite a râului.

Barajele sunt de tipul baraj de pământ omogen având paramentul amonte pereat cu dale din beton, iar paramentul aval înierbat.

Secțiunea a 4-a. Populația

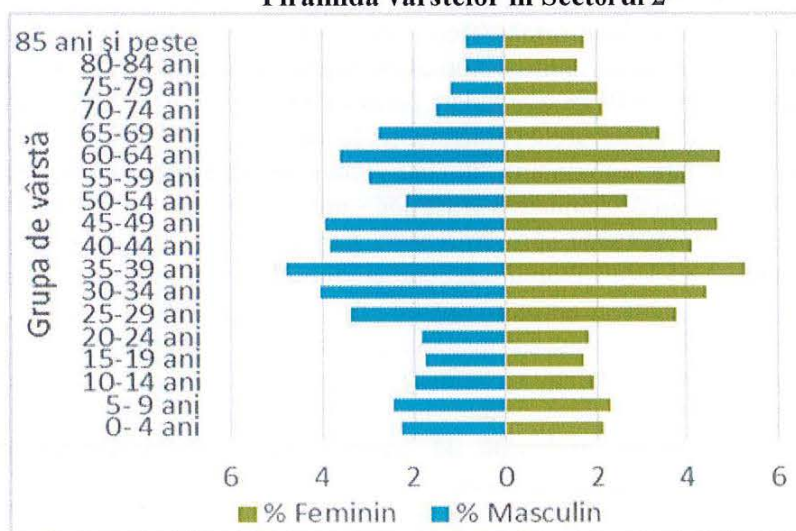
Numărul și repartitia populației majore-minore/ sexe

- Populația Sectorului 2 la 03.10.2022 era de 353 882 locuitori ;

Densitatea populației

Cu o populație de 353 882 locuitori și o suprafață de 32 km² (13% din suprafața Bucureștiului), Sectorul 2 are o densitate de 11.058 locuitori/km.²

Piramida vârstelor în Sectorul 2



Secțiunea a 5-a. Căi de transport

Rețeaua stradală din Sectorul 2

- Străzi-725;
- Alei – 40 străzi înguste și scurte;
- Căi - 2 artere de pătrundere în oraș;
- Bulevarde – 11 străzi urbane largi și drepte de mare circulație;
- Șosele – 14 străzi periferice largi;
- Intrări – 120 străzi mici înfundate la un capăt;
- Piețe – 6.

Căi de transport rutier

În ceea ce privește infrastructura de transport rutier, lungimea drumurilor de pe raza Sectorului 2 este de 607.412 m din care 66.032 m sunt alei și străzi pietonale. Cea mai mare parte a tramei stradale este reprezentat În ceea ce privește starea infrastructurii rutiere, principalele artere sunt modernizate. Deficiențele majore se regăsesc în cazul la străzilor secundare din zonele rezidențiale dezvoltate recent și al aleilor din jurul locuințelor colective. Există însă și străzi cu un rol important la nivelul orașului care sunt degradate. Un asemenea exemplu este strada Lizeanu care asigură legătura între zona căminelor și a Universității Tehnice de Construcții cu zona centrală prin tramvaiul 16.

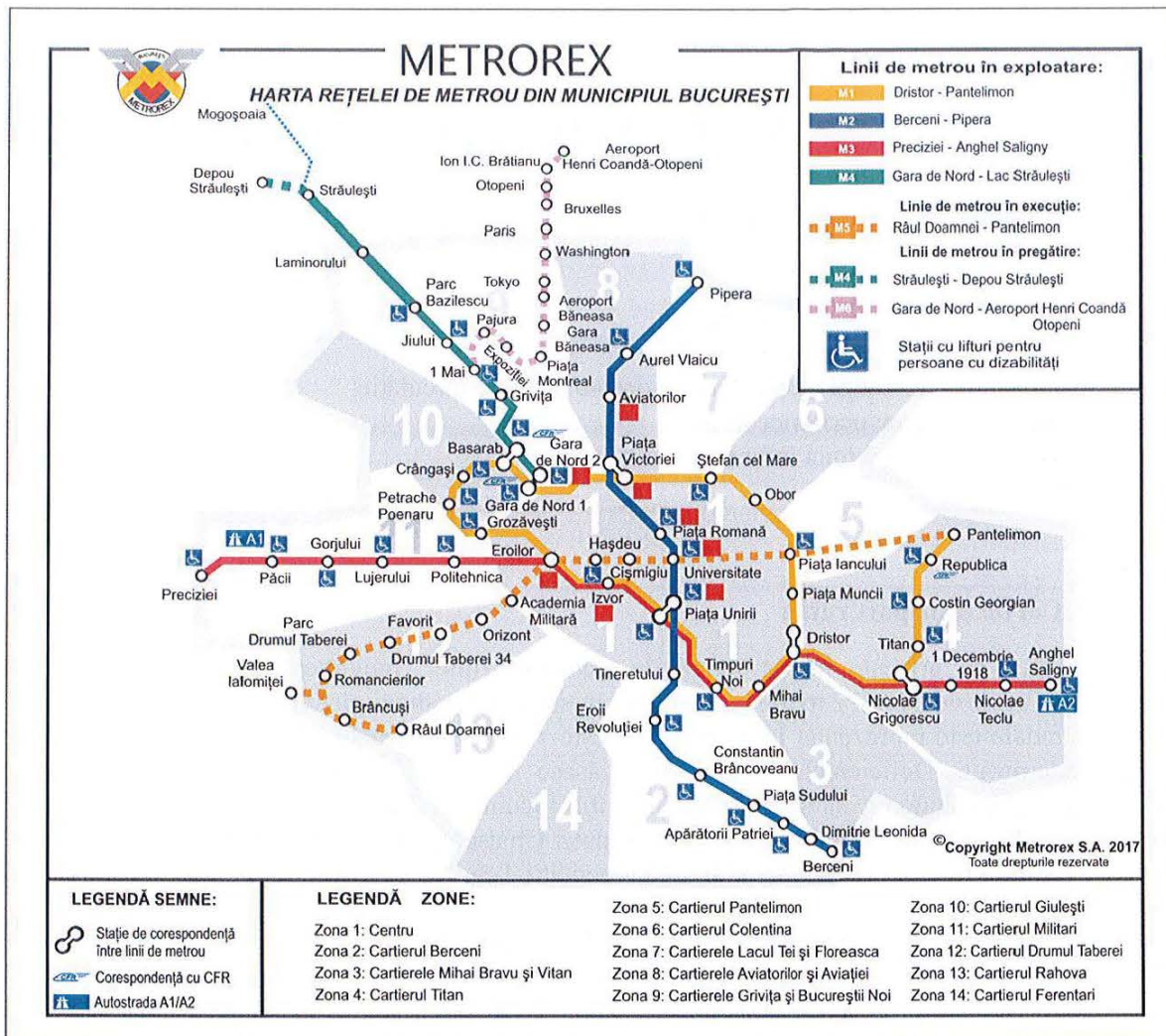
În ceea ce privește conectivitatea, principalele deficiențe se regăsesc la nivelul legăturii N.E-S.V (legătura periferie-centru) unde singura arteră majoră este Sos. Colentina, care se descarcă pe parcursul către centru, în Șos. Fundeni, Str. Doamna Ghica și Șos. Mihai Bravu / Șos. Ștefan cel Mare și se încheie în Calea Moșilor. Lipsa unor legături alternative între periferie și centru face ca Șos. Colentina să fie în permanență suprasolicitată. Problemele de conectivitate pe această direcție provin de la calea ferată și salba de lacuri, ambele fiind elemente ale căror traversare necesită infrastructură costisitoare.

Căi de transport feroviar

Rețeaua de transport pe cale ferată cuprinde Gara de Est cu triajul aferent și legăturile cu partea de sud a țării pentru transportul de pasageri și mărfuri.

Căi de transport subteran

Pe teritoriul Sectorului 2 sunt în funcțiune Magistralele 1 și 2 ale METROREX București, cu stațiile: Piața Muncii, Piața Iancului, Obor, Ștefan cel Mare și Pipera (detalii în schema de mai jos).



Secțiunea a 6-a. Dezvoltare economică

În Sectorul 2 își desfășoară activitatea un număr de peste 100 operatori economici importanți, situați în apropierea ansamblurilor de locuințe.

OPERATORI ECONOMICI SITUAȚI ÎN ZONELE DE LOCUIT, surse potențiale de risc chimic:

1. SC Antrepozite Frigorifice PGA SRL	Str. Fântânică nr. 36
2. SC Cico SA	Str. Aleea Câmpul Moșilor nr. 5

3. SC Danone Romania SRL	Str. Nicolae Canea
4. SC Gerocossen SRL	B-dul Dimitrie Pompei nr. 9
5. SC Vitamar Import Export Srl	Str. Periș nr. 38
6. SC Expofrig Srl	Str . Fântânică nr. 36

CLĂDIRI/PARCURI DE BIROURI IMPORTANTE DIN SECTORUL 2:

- MULTIGALAXY S.R.L., Sos. Fabrica de Glucoză nr. 11G, Str. G. Constantinescu Nr.2C;
- BOC REAL PROPERTY S.R.L., Str. George Constantinescu nr.3;
- CONECT BUSINESS PARK S.A., B-dul Dimitrie Pompei nr. 10;
- BOB DEVELOPMENT S.R.L., B-dul Dimitrie Pompei nr. 6A;
- NOVO PARK, B-dul Dimitrie Pompei nr. 6;
- PBT INVEST S.R.L. (Pipera Business Tower), B-dul Dimitrie Pompei nr. 6E;
- MILLENIUM ESTATE S.R.L., Str. Armand Călinescu, nr. 2-4, Sector 2;
- INTERNATIONAL BUSINESS CENTER MODERN S.R.L., B-dul Carol I nr. 34-36;
- UTI HEADQUARTERS S.A., Str. Vasile Lascăr nr. 31;
- LAKE VIEW, b-dul Barbu Văcărescu nr. 301-311;
- CASCADE PARK PLAZA S.R.L., Str. Dinu Vintilă nr. 11;
- ROSETTI TOWER INVEST, Str. Maria Rosetti nr. 6;
- NUSCO TOWER S.R.L., Sos. Pipera nr. 48;
- I.S.P.E., B-dul Lacul Tei nr. 1;
- TELEVIZIUNEA PRO TV, B-dul Pache Protopopescu nr. 105;
- NORTH CENTER – Pipera –Tunari , Sector 2;
- IRIDE BUSINESS PARK –Dimitrie Pompei Sector 2;
- ADMAX CENTER- Pipera Sector 2;
- COWORKING OFFICE – Dimitrie Pompei Nr. 9 Sector 2;
- METROFFICE –Dimitrie Pompei 5-7 Sector 2;
- VELEA VECHÉ 24 OFFICES – Delea Veche 24 Sector 2;
- BARBU VACARESCU OFFICE BUILDING – Sector 2;
- CALDERON OFFICE BUILDING- Int. Pangarilor nr. 2;
- DIMITRIE POMPEIU OFFICE- Dimitrie Pompeiu 2a;
- DACIA BUSINESS CENTER – Bd. Dacia 153-155;

CENTRE COMERCIALE

- SAM EXPOȘOS. COLENTINA, Nr. 462E, Sector 2, 021-240 3675;
- PIATA OBOR MARKET & COMPLEX COMERCIAL SA, Str. Ziduri Moși, Nr. 4, Et.2, Sector 2, 021-201 1020;
- SMART STYLE INTERACTIV S.R.L., Str. Barajul Argeș, Nr. 41D, Sector 2, 0726-575 106;
- ELITELAIR S.R.L., INT. Pictor Nicolae Vermont, Nr. 5, Et.2, Sector 2, 0752-1817;
- BUCUR OBOR S.A., Șos. Colentina, Nr. 2, Et.parter, Ap.1, Sector 2, 021-252 5935;
- CARANICA IMPEX S.R.L., Șos. Ștefan cel Mare, Nr. 23, Sector 2, ,021-214056;
- MEGA IMAGESTR. TRAIAN, Nr. 197, Sector 2, 021-210 2230;
- LIDL ROMÂNIA S.C.BD., Pr. Dimitrie Pompeiu, Nr. 6E, Sector 2;
- FARR GROUP S.R.L., Str. Emancipării, Nr. 24, Sector 2, 021-240 2501;
- SOCIETATEA DE COMERȚ BÂRSAN S.R.L., Șos. Pantelimon, Nr. 354, Sector2;
- ALARM INSTAL S.R.L., Str. Gheorghe Țițeica, Nr. 154, Sector 2;
- SORTEK TOTAL, Str. Spătaru Gorgan, Nr. 112A, Sector 2, 0766-556 183;
- ALENIO SHOP S.R.L., Șos. Pantelimon, Nr. 332, Bl.32, Sc.3, Et.1, Sector 2;
- ATLANTIS MARKET S.R.L., Șos. Dobroiești, Nr. 7, Bl.3C, Sector 2;
- CASSIEL INTERNAȚIONAL Str. IN. George Constantinescu, Nr. 2-4, Sector 2;
- COMPARA S.R.L.STR. CIREȘULUI, Nr. 25, Sector 2, 0728-928 293;
- DANDY MARKET EXPERT S.R.L., Str. Litovoi Voievod, Nr. 72, Sector 2;
- JETRUN S.R.L.STR. TUDOR ARGHEZI, Nr. 21, IPCT Building, Sector 2;
- S.C. KAUFLAND ROMÂNIA S.R.L., complex comercial cu sedii în: Șoseaua Colentina Nr. 6, Strada Barbu Văcărescu Nr. 120-144 și Șoseaua Pantelimon Nr. 244-246;
- S.C. CARREFOUR ROMÂNIA S.A., complex comercial cu sediul în Șoseaua Colentina Nr. 426-426A;
- S.C. ANGST RO S.A., complex comercial cu sediul în Bulevardul Lacul Tei Nr. 73;
- S.C. CORA S.R.L., complex comercial cu sediul în Șoseaua Vergului Nr. 20;
- S.C. CARRFOUR S.A . complex comercial cu sediul în Bulevardul Barbu Văcărescu nr. 154-158;
- S.C. MEGA IMAGE S.R.L., Sos M. Bravu nr. 176 A, B-dul Carol nr. 61, Șos. Ștefan cel Mare nr.238, Șos. Vasile Lascăr nr. 108-116, Sos. Stefan cel Mare nr. 224, Sos. Iancului nr. 33, Sos. Pantelimon nr. 243, bl. 52, sc. C si D, parter, Str. Mihai Eminescu nr.185, Șos. Pantelimon, Str. Traian nr.197;
- MEGA MALL - Șoseaua Pantelimon,
- S.C. LIDL S.R.L., complex comercial situat în Șos. Morarilor Nr. 4 și str. Ziduri între Vii nr. 24;
- S.C. PENNY S.R.L., complex comercial situat în Șoseaua Fundeni, Nr. 38-40;
- VERANDA MALL, str. Ziduri Moși nr. 23.

Secțiunea a 7-a. Infrastructuri locale **Instituții publice de ocrotirea sănătății și de cultură**

Unități sanitare

În Sectorul 2 funcționează 9 spitale, 6 institute spitalicești și 2 centre de sănătate (detalii privind capacitatea de tratament și specializările spitalelor din Sectorul 2 se găsesc în Anexa nr. 4):

- Spitalul Sfântul Ștefan;
- Spitalul Clinic Colentina;
- Spitalul Clinic de Ortopedie Foișor;
- Spitalul Clinic de copii Victor Gomoiu;
- Spitalul Clinic Nicolae Malaxa;
- Spitalul Clinic Doctor Ioan Cantacuzino;
- Spitalul Clinic de Urgență Sfântul Pantelimon;
- Spitalul de Urgență Profesor Doctor Dimitrie Gerota al M.A.I
- Spitalul Clinic Județean de Urgență Ilfov;
- Institutul de boli cardio vasculare Pr. Dr. C.C. Iliescu
- Institutul Dr. Matei Balș;
- Institutul național de Diabet ;
- Institutul Oncologic Prof. Al. Trestioreanu;
- Institutul Clinic Fundeni;
- Institutul Național pentru sănătatea mamei și copilului Alessandrescu - Rusescu;
- Centrul Clinic de Boli Reumatismale "Dr. I. Stoia";
- Centrul de sănătate R.A.T.B;

Rețeaua de învățământ preuniversitar

Infrastructura de educație preuniversitară din Sectorul 2 include unități de învățământ pentru toate nivelurile de educație: preșcolar, primar, gimnazial, liceal și postliceal, inclusiv învățământ special. Este constituită din: 1 (unu) Inspectorat Școlar, 20 grădinițe, 29 școli gimnaziale, 19 colegii naționale și licee; 4 (patru) licee tehnologice, 2 (două) Școli Speciale, una Școală Postliceală Sanitară, una școală gimnazială deficiență de vedere, 2 (doua) licee tehnologice speciale, 2 (două) școli profesionale speciale, 2 (două) școli gimnaziale de artă, 3 (trei) Cluburi Sportive Școlare. (Detalii privind unitățile de învățământ preuniversitar se prezintă în anexa nr. 5)

Rețeaua de învățământ superior

Universități de stat

- Universitatea din București – Facultatea de Chimie (Sediul Dumbrava Roșie);
- Universitatea de Medicină și Farmacie Carol Davila din București – Facultatea de farmacie;
- Universitatea Tehnică de Construcții din București (UTCB) – Facultatea de Construcții Civile, Facultatea de Inginerie a Instalațiilor, Facultatea de Hidrotehnică, Facultatea de Geodezie, Facultatea de Căi Ferate, Drumuri și Poduri, Centrul de Cercetare Ingineria Apelor Subterane;
- Institutul Central de Cercetare Științifică al Universității Spiru Haret.

Universități particulare acreditate

- Universitatea „Athenaeum”;
- Universitatea „Hyperion”.

Universități particulare autorizate să funcționeze provizoriu

- Fundația „Pro - Universitate Media”;
- Institutul Teologic Creștin după Evanghelie „ Timotheus ”;
- Universitatea Europei de Sud - Est „Lumina”.

Alte instituții

- Universitatea Alternativă;
- Școala Națională de Sănătate Publică, Management și Perfecționare în Domeniul Sanitar
- Școala postliceală a Universității Carol Davila.

Cămine

- Campus studențesc Tei –unde au cămine Universitatea Tehnică de Construcții din București, Universitatea de Arhitectură și Urbanism Ion Mincu și Academia de Studii Economice;
- Cămin studențesc privat Campus Est.

Unități de cultură

Sectorul 2 dispune de o serie de **spații de interior și în aer liber** care pot găzdui evenimente și manifestații culturale.

Infrastructura culturală a Sectorului 2 cuprinde:

Teatre:

1. Teatrul Metropolis;
2. Teatrul Municipal L.S. Bulandra – Sala Toma Caragiu;
3. Teatrul Foarte Mic;
4. Teatrul de Artă București;
5. Teatrul Mignon;
6. MACAZ – Bar Teatru Coop.

Muzee:

7. Muzeul Național al Pompierilor;
8. Muzeul de Artă “Vasile Grigore – Pictor și colecționar”;
9. Colecția Muzeală a Episcopiei Armeano - Gregoriene;
10. Muzeul Theodor Pallady;
11. Muzeul Memorial C.I. și C.C. Nottara.

Institute culturale:

12. Gheothe – Institut;
13. Forumul cultural austriac;
14. Centrul Cultural Turc “Yunus Emre”;
15. Institutul Francez;
16. Muzeul Löwendal.

Instituții publice în subordinea Primăriei de Sector:

17. Centrul Cultural „Mihai Eminescu” Sector 2 – instituție publică de cultură sub autoritatea Consiliului Local Sector 2;
18. Centrul Socio - Cultural Jean-Louis Calderon – serviciu al Primăriei Sectorului 2.

Galerii de artă:

19. Galeria Aiurart;
20. Alert Art Gallery;
21. Anca Poterașu Gallery;
22. ArtPhoto Studio;
23. Eastwards Prospectus;
24. Galeria Carol;
25. Galeria Dialog;
26. Galeria Posibilă;
27. Galeria Suprainfinit;
28. H'art Appendix;
29. Home Mătășari;
30. Laborna contemporary art gallery;
31. Make a Point;
32. Pleshoo Contemporary;
33. Urbanesc.

Alte instituții culturale:

34. Circ & Variete Globus București;
35. Casa de Cultură Friedrich Schiller;
36. Biblioteca Metropolitană București – Filiala Lucian Blaga, Filiala Dimitrie Cantemir, Filiala Panait Istrati, Filiala Alexandru Odobescu.

Infrastructură în aer liber:

37. Teatrul de Vară din Parcul Național.

La infrastructura outdoor se adaugă parcurile de pe teritoriul Sectorului 2 precum Parcul Tei, Parcul Circului, Parcul Plumbuita, Parcul Obor, Parcul Florilor, Parcul Morarilor, Parcul Grădina Icoanei, Parcul Ioanid etc.

Rețele de utilități: energie termică, electrică și gaze

Conform datelor furnizate de către Regia Autonomă de Distribuție a Energiei Termice (RADET), pe teritoriul Sectorului 2 există cinci centrale termice și 130 de puncte termice la care sunt racordate, în total, 1.483 de blocuri (101.213 apartamente), 29 de instituții publice (școli, grădinițe, dispensare etc.) și 41 de agenți economici.

Rețeaua de distribuție a energiei termice din Sectorul 2

Analiza rețelei de transport și distribuție a energiei termice relevă faptul că, la nivelul Sectorului 2, cartierele de locuințe colective sunt deservite de rețeaua de termoficare (Floreasca, Tei, Colentina, Fundeni, Baicului, Pantelimon). De asemenea, blocurile din lungul marilor bulevarde (Șos. Ștefan cel Mare, Șos. Mihai Bravu, Calea Moșilor), precum și anumite zone din cartierele de locuințe individuale (Vatra Luminoasă) beneficiază de existența rețelei de termoficare. În schimb, zona centrală (interiorul inelului 1 de circulație, cu excepția Căii Moșilor între Obor și intersecția cu B-dul Carol I), precum și celelalte cartiere de locuințe individuale (Andronache, Ion Creangă, Plumbuita - Tei Toboc) nu au acces la sistemul centralizat de termoficare, locuitorii din aceste zone trebuind să recurgă la sisteme individuale pentru încălzirea locuințelor.

Surse de producere a energiei termice	Centrale termice (6)	Puncte termice (130)	TOTAL
Blocuri racordate	77	1.407	1.483
Scări racordate	200	2.368	2.568
Apartamente racordate	2.831	98.382	101.213
Persoane aferente	4.750	186673	191423
Școli, grădinițe, dispensare etc.	2	27	29
Agenți economici	0	116	116

Rețeaua de distribuție a energiei electrice

Conform datelor transmise de către E - Distribuție Muntenia SA, pe raza Sectorului 2 nu există surse de producție a energiei electrice. Cele 5 electrocentrale existente pe teritoriul municipiului București, administrate de SC Electrocentrale București SA (ELCEN) au o putere instalată de 1108 MW și utilizează ca tip de combustibil gazele naturale și păcura (ADR-BI, 2014). Aceste electrocentrale sunt localizate în Sectoarele 3 (CET București Sud, CET Titan), 4 (CET Progresu) și 6 (CET Grozăvești, CET București Vest) ale Capitalei.

Rețeaua de distribuție a gazelor naturale

- Lungime conductă - cca. 300km;
- Lungime branșamente - cca. 100km;
- Număr branșamente - cca. 21000 buc;

Rețeaua de distribuție a apei potabile

Rețeaua de distribuție a apei potabile în Sectorul 2 se împarte în:

- Lungime apeducte apă potabilă – 2,15 km;
- Lungime artere joasă presiune – 90,05 km;
- Lungime artere înaltă presiune – 20,19 km;
- Lungime conducte joasă presiune – 274,33 km;
- Lungime conducte înaltă presiune – 74,97 km;
- Stații pompare – 1;
- Stații repompare – 9 (6 în funcțiune);
- Stații hidrofor – 62 (36 în funcțiune);
- Puțuri – 23;
- Puțuri deținute de operatorii economici – 75

Zone de alimentare cu apă potabilă în Sectorul 2:**Cișmele publice**

LOCAȚIE	ADRESA	BUC
Parcul Obor	Strada Chiristigiilor nr.11-13	4
Parcul Ioanid	Strada	1
Parcul Florilor	Șoseaua Pantelimon	1
Parcul Gradina Icoanei	Strada Arthur Verona	3
Parcul Ion Creanga	Strada Melodiei	8
Teren sport Marian Cristescu	Strada Ziduri Intre Vii	6
Parcul Lunca Florilor	Strada Răușeni	3
Parcul Motodrom	Șoseaua Fundeni	1
Parcul Plumbuita 1	Șoseaua Colentina	4
Parcul Tei	Bulevardul Lacul Tei	3
Parcul National	Bulevardul Basarabia	2
Parcul Morarilor	Șoseaua Morarilor	4
Aleea Circului	Aleea Circului	1
Sfântul Pantelimon	Strada Ciocârliei	2
Parcul Morarilor	Șoseaua Pantelimon	2
Parcul Dobroiești	Strada Azotului	1

Fântâni publice furnizoare de apă potabilă

Nr. crt.	Locație	Adresa
1	Parc Lunca Florilor	Strada Răușeni
2	Parc Titus Ozon	Bulevardul Gării Obor
3	Parc Florilor	Șoseaua Pantelimon
4	B-dul. Chișinău nr.19, Bloc A5	B-dul. Chișinău
5	Parc 8 Mai (Tei)	Bulevardul Lacul Tei
6	Parc Plumbuita 1	Șoseaua Colentina
7	Parc Cosmos	Strada Ion Vlad
8	Parc Cinema Floreasca	Strada Giuseppe Verdi
9	Parc Obor - Primărie	Strada Chiristigiilor nr.11-13
10	Strada Periș, Sc. Gen. 40	Strada Periș
11	Strada Mașina de Pâine, Sc. Gen. 27	Strada Mașina de Pâine
12	Parcul Ciurea	Strada Ciurea
13	Strada Luncșoara nr. 17	Strada Luncșoara
14	Parc Fabrica de Gheata	Strada Fabrica de Gheata
15	Parc Tolbuhin	Bulevardul Pache Protopopescu
16	Strada Zamfir Arbore, Sc. Gen. 41	Strada Zamfir Arbore
17	Parc Motodrom	Șoseaua Fundeni
18	Parc National	Bulevardul Basarabia
19	Parc Morarilor	Șoseaua Pantelimon
20	Calea Moșilor nr.195	Calea Moșilor nr.195

Cișmele publice cu jet amplasate în intersecții

Nr. crt	Locație	Buc
1	Bulevardul Gării Obor	1
2	Str. Sorescu Stefan x Vatra Luminoasa	1
3	Sos. Mihai Bravu x Bucur Obor	1
4	Sos. Mihai Bravu x Iancului	1
5	Pantelimon x Iancului (Metafora Vieții)	1
6	Str. Sportului x Str. Emisferei	1
7	Logofăt Luca Stroici din Maria Rosetti	1
8	Piața Rosetti x Str. Diane	1
9	Pache Protopopescu x Matei Voievod	1

Corpuri de apă subterană în Sectorul 2 – caracteristici generale

Cod	Denumire	Suprafață (kmp)	Tip
ROAG03	Colentina	1.859	Poros
ROAG11	București – Slobozia (Nisipurile de Mostiștea)	7.206	Poros
ROAG13	București – Formațiunea de Frățești	276	Poros

Corpuri de apă subterană în Sectorul 2 – utilizare apă (global – mii mc/an)

Denumire	Alimentare populație	Industrie	Agricultură
Colentina	999,11	2.009,77	456,3
București – Slobozia (Nisipurile de Mostiștea)	1.799,85	2.626,46	834,55
București – Formațiunea de Frățești	1.893	4.547,7	161
TOTAL	4.691,96	9.183,93	1.451,85

CAPITOLUL III

ANALIZA RISCURILOR GENERATOARE DE SITUAȚII DE URGENȚĂ

Secțiunea 1. Analiza riscurilor naturale

Identificarea riscurilor trebuie să permită cunoașterea mecanismelor și a condițiilor de producere (manifestare) a situațiilor de urgență, amploarea și efectele posibile ale acestora.

Riscul poate fi definit ca o amenințare, o posibilitate de producere a unui eveniment cauzator de pierderi, pagube, distrugerii, suferințe etc. caracterizat prin gravitatea consecințelor sale, pe de altă parte prin probabilitatea sa de producere. Funcție de domeniul în care se produc evenimentele, sau de natura lor, există o mare diversitate de riscuri: politice, militare, politico-militare, sociale, naturale și generate de activitățile umane (incompetență, neglijență, neatenție și rea intenție) etc.

Evenimentele a căror posibilă producere prezintă importanță din punct de vedere al situațiilor de urgență sunt hazardele naturale sau antropice, care sunt direct și extrem de dăunătoare omului sau pun în pericol valori materiale ori mediul natural.

Hazardul reprezintă probabilitatea de apariție, într-o anumită perioadă de timp, a unui fenomen potențial dăunător pentru om, pentru bunurile produse de acesta și pentru mediul înconjurător.

În fiecare an hazardele naturale și tehnologice generează numeroase pierderi de vieți omenești și pagube materiale uriașe, care afectează direct procesul de dezvoltare economică și socială. Furtunile violente, cutremurele puternice, inundațiile, alunecările de teren distrug localități, devastează terenuri agricole, avariază șosele și căi ferate. În ultimii ani acestor hazardes li se adaugă amenințările teroriste. Amploarea și frecvența hazardelor au o tendință de amplificare, determinată de creșterea populației globului, în special în regiunile expuse producerii unor fenomene extreme, și cu dezechilibre din ce în ce mai accentuate ale mediului.

În ultimele decenii, omul a influențat negativ din ce în ce mai mult mediul ambiant al Terrei, determinând apariția unor modificări care, prin amploarea lor, au devenit fenomene globale. În această categorie se încadrează procesul de încălzire globală, determinat de efectul de seră, care a dus la creșterea nivelului Oceanului Planetar și reducerea stratului de ozon din atmosferă. În ultimele patru decenii costul global al dezastrelor naturale a crescut, în strânsă legătură cu creșterea vulnerabilității populației care trăiește în arealele cu risc mare.

Modificările climei constituie unul dintre obiectivele prioritare din Strategia Uniunii Europene pentru dezvoltare durabilă. Aceste modificări includ nu numai tendințele globale de încălzire ci și incertitudinile legate de magnitudinea și frecvența unor hazardes și de apariția și intensificarea unor hazardes noi pentru anumite teritorii, cum ar fi precipitațiile abundente, tornadele, secetele și deșertificarea.

În România lipsa unei legislații ferme la începutul perioadei de tranziție a determinat o înrăutățire a condițiilor de mediu prin despăduriri necontrolate, distrugerii ale perdelelor forestiere și ale sistemelor de irigații din câmpie, acțiuni ce au produs accentuarea impactului hazardelor naturale asupra societății.

Sectorul 2 poate fi afectat de riscuri de natură seismică, fenomene meteorologice periculoase, poluare, accidente rutiere, accidente feroviare și distrugerii provocate cu rea intenție de oameni: atacuri teroriste, explozii, incendii, distrugerii etc.

Fenomene meteorologice periculoase

Fenomenele meteorologice periculoase sunt tot mai dese în ultimii ani, fiind caracterizate de o intensitate deosebită și un mod atipic de manifestare, în raport cu caracteristicile geo-climatice ale zonei geografice de dispunere a României. Nu se pot evidenția ferm zone cu vulnerabilitate crescută, deoarece practic tot teritoriul țării poate fi afectat de asemenea fenomene, deci implicit și teritoriul Sectorului 2.

Inundații

În urma precipitațiilor abundente înregistrate la barajul Bufta 210,7 l/mp, debitul maxim afluent în lac a fost de 45 mc/s, în data de 23.09 ora 7.00, fiind compus din debitul râului Colentina, râului Baranga, râului Crevedia și de pe numeroase canale de desecare.

Ambele râuri, Dâmbovița și Colentina, sunt amenajate complex, inclusiv pentru apărare împotriva inundațiilor. Astfel riscul inundațiilor de râuri, pentru capitală, este eliminat.

Hărțile de risc natural la inundații se întocmesc pe baza unor studii, conform Legii nr. 575/2001 „Delimitarea geografică a zonelor de risc natural se bazează pe studii și cercetări specifice elaborate de instituții specializate”.

Autorităților publice locale le revine sarcina întocmirii hărților de risc natural la inundații care sunt parte componentă a documentației de amenajare a teritoriului județean și se detailează în planurile de urbanism generale, zonale și locale ale localităților fiecărui județ și municipiului București și urmează același regim juridic de finanțare și aprobare stabilit, potrivit legii, pentru documentațiile de amenajare a teritoriului și documentațiile de urbanism așa cum prevede H.G. nr. 447/2003 pentru aprobarea normelor metodologice privind modul de elaborare și conținutul hărților de risc natural la alunecări de teren și inundații.

Inundațiile în municipiul București se pot produce în urma unor precipitații excepționale sau unor accidente la construcții hidrotehnice.

Aluviunile în suspensie au un debit mediu multianual de 24,2 kg/s sau 2,08 kg/m³. Variațiile anuale sunt însă foarte mari. Mediile lunare cresc puternic în martie (peste 30kg/s), ating un maxim în mai – iunie (peste 60 kg/s) și scad din august, atingând un minim în octombrie.

Râul Colentina are o lățime care variază între 7 - 15 m și o adâncime de 1 la 3 m; viteza este de 3 m/s. Colentina a fost un râu mic de tip „mostiște”. În zona București era mlăștinoasă și seca adesea vara. Amenajarea în prima etapă, a durat până în 1945, când s-a tăiat canalul Bilciurești–Ghimpați și sau amenajat lacurile Bufta, Mogoșoaia, Băneasa, Herăstrău, Floreasca, Tei. Ulterior s-au mai creat lacurile: Buciumeni, Străulești, Grivița, Fundeni, Pantelimon I și II și Cernica.

Cantitățile de precipitații căzute în septembrie 2005, ultima perioadă extrem de ploioasă, au depășit 30 l/m² în 4 ore, fapt ce a condus la depășirea capacității de preluare și transport a sistemului de canalizare (canale colectoare și caseta) generând fenomene de băltire, preponderent în zonele depresionare din capitală. În Sectorul 2 fenomenul s-a manifestat în mod deosebit în zonele Ostrov și Plumbuita. (Situția detaliată a zonelor și a obiectivelor inundabile la nivelul Sectorului 2 sunt prezentate în anexele nr. 7, 8, 9, 10, și 11).

Furtuni, tornade, secetă, îngheț

Tendința globală de încălzire a climei datorată efectului de seră are implicații directe în desfășurarea hazardelor naturale, în special a celor geomorfologice. Cercetările efectuate în țara noastră, pe baza unor modele care prevăd dublarea cantităților de bioxid de carbon (CO₂) în atmosferă permit unele evaluări ale tendințelor de modelare a reliefului. Aceste studii se bazează pe aplicarea unor modele de circulație generală a atmosferei și a unor scenarii climatice, fiind folosite date privind cantitățile lunare de precipitații și temperaturile medii lunare ale aerului pentru perioada 1961-1991 de la 100 de stații meteorologice. Tendința generală de încălzire a climei pe Terra are particularități regionale diferite care sunt simulate prin diferite modele de circulație

generală a atmosferei. Scenariile climatice se bazează pe diferite ipoteze referitoare la ritmul de creștere al cantităților de CO₂ în atmosferă și la consecințele efectului de seră.

Pe baza acestor scenarii s-a estimat posibilitatea de creștere a temperaturilor în partea de sud a României și, implicit în zona Bucureștiului, cu 3,9⁰ până la 4, 4⁰ C, care determină importante variații ale precipitațiilor. În general, meteorologii apreciază că precipitațiile vor crește toamna și iarna și vor scădea în timpul verii. Pe baza analizei tendinței de evoluție a precipitațiilor din ultimul secol au fost puse în evidență patru perioade extrem de ploioase (cu 175 mm peste medie) și cinci perioade secetoase (cu 180 mm sub medie). În perioada următoare temperaturile medii anuale vor fi caracterizate printr-o tendință de creștere pe întregul teritoriu al României.

Pentru hazardele geomorfologice este importantă nu numai cantitatea de precipitații ci și modul în care aceasta este repartizată în decursul unui an. Concentrarea unor cantități mari de precipitații în intervale reduse de timp și mărirea cantităților maxime generează o intensificare a apariției furtunilor cu efect distructiv crescut, și a tornadelor - o noutate pentru zona țării noastre. Evaluarea acestor modificări are implicații directe pentru studiul riscurilor naturale și tehnologice.

Fenomene distructive de origine geologică

Cutremure

Cutremurul reprezintă un tip de risc atipic întrucât atunci când se manifestă, în funcție de intensitatea acestuia, poate produce declanșarea tuturor celorlalte tipuri de risc.

Evaluarea hazardului seismic datorat sursei Vrancea, în București a devenit din ce în ce mai importantă odată cu trecerea implacabilă a timpului.

Planificarea răspunsului și a resurselor necesare intervenției în cazul producerii unui cutremur impune o evaluare cât mai realistă a efectelor pe care le poate genera riscul seismic în municipiul București.

Seismul reprezintă factorul de risc major pentru capitala țării. Luând drept bază de comparație cutremurul din 1977, se poate constata că pierderile umane și cele materiale au reprezentat 90% respectiv 70% din totalul acestora pe întreaga țară. Ținând cont de faptul că în municipiu se concentrează circa 10% din populația țării, mai mult de 15% din producția industrială, o mare pondere a activităților prestatoare de servicii, precum și principalele componente ale structurilor de stat și private, se poate afirma că riscul seismic s-a mărit în ultimii ani.

Pentru a argumenta această afirmație, enumerăm principalele vulnerabilități ale orașului în caz de cutremur:

- circa 400 clădiri de locuit înalte – peste 8 nivele – realizate din cadre de beton armat în perioada 1925 – 1940, fără măsuri antiseismice;
- populația cuprinsă în grupele de vârstă cele mai expuse la efectele mișcării seismice (circa 800000 persoane cuprinse în grupa 0-19 ani și grupa peste 60 ani);
- rețeaua de gaze naturale, în lungime de circa 910 km, realizată din conducte de oțel;
- rețeaua unităților de învățământ de toate gradele cu peste 450 obiective;
- rețeaua unităților sanitare cu circa 562 unități din care 55 sunt spitale;
- rețeaua de termoficare, în lungime de 437 km, cuprinzând magistralele subterane de abur și punctele termice colective ale blocurilor de locuit;
- rețeaua de alimentare cu apă, în lungime de peste 2050 km;
- rețeaua turistică ce cuprinde peste 45 hoteluri mari;
- rețeaua unităților culturale cu circa 27 instituții de teatru, operă, muzică, film etc. ;
- rețeaua de metrou , din care circa 35 km prezintă o vulnerabilitate medie.
- *numărul de clădiri de locuit* care ar suferi avarii semnificative (peste gradul 3 de avariere) în condițiile de scenariu date, este de ordinul a 23.000; dintre acestea, cca. 50% sunt clădiri de înălțime P... P +1, din materiale de slabă calitate peste 40% sunt P...P + 4, clădiri din zidărie cu elemente din beton armat, lemn etc., iar cca. 10% sunt clădiri înalte, din beton armat și zidărie;
- dintre cele 23.000 clădiri, pot suferi avarii grave – nivel de colaps parțial sau total (gradul de avariere 5) cca. 1.000 clădiri dintre care peste 10% sunt înalte, cca. 4.100 clădiri pot suferi avarii la nivel de condamnare, dintre care 9% sunt clădiri înalte;

- în scenariul de cutremur pe timp de noapte, peste 450.000 locuitori se pot afla în clădiri care pot depăși gradul 3 de avariere (în clădiri construite până în 1977);

- dintre aceștia, pot fi considerați captivi în clădiri, în funcție de caracteristicile clădirilor, cca. 95.000 persoane, dintre care cca. 54% în clădiri înalte; se pot produce peste 6.500 pierderi de vieți și peste 16.000 răniți grav, cca. 10.500 spitalizați și cca. 13.000 răniți ușor, concentrați în clădirile înalte realizate până în 1977;

- scenariul de cutremur pe timp de zi a condus la efecte asupra locatarilor reduse la 54% față de cele care corespund cutremurului pe timp de noapte.

Mărimea și caracterul efectelor conferă cutremurului simulat caracterul de dezastru seismic major, de interes național, fapt care impune măsuri speciale de management preventiv al acestui tip de dezastru. În Sectorul 2 sunt evaluate și cunoscute toate clădirile cu risc seismic, clasele 1 și 2. Detalii în anexele nr. 12,13.

Secțiunea a 2-a. Analiza riscurilor tehnologice

Riscuri industriale

Operatorii economici situați în zonele de locuit, constituie surse potențiale de risc, în caz de accident, neglijență sau rea intenție, deoarece utilizează în procesul tehnologic diferite substanțe periculoase pentru sănătatea oamenilor, astfel:

- S.C. DANONE P.D.P.A. S.R.L. – situată în locațiile din strada Nicolae Cânea nr. 96 și nr. 140-160, utilizează amoniac în procesul tehnologic și poate afecta zona situată în jur – cartierul Colentina;

- S.C. SINTOFARM S.A. – situată în strada Ziduri între Vii nr. 22, utilizează în procesul tehnologic toluen, acetona, clorură de tionil și amoniac și poate afecta cartierele Obor, Electronicii, Baicului și Colentina;

- S.C. EXPOMARKET ALIMENT S.R.L, Str. Fântânică nr. 36 - risc chimic, utilizează în procesul tehnologic amoniac, ce poate afecta zona Obor, zona dintre străzile Electronicii, Șos. Colentina și Str. D-na Ghica;

- S.C. ANTREPOZITE FRIGORIFICE P.G.A., Str. Fântânică nr. 36 - risc chimic, utilizează în procesul tehnologic amoniac, ce poate afecta zona Obor, zona dintre străzile Electronicii, Șos. Colentina și Str. Dna Ghica;

- S.C. CICO S.A Aleea Câmpul Moșilor Nr. 5 - risc chimic ;

Riscuri de transport și depozitare de produse periculoase

Transport rutier

În ceea ce privește infrastructura de transport rutier, lungimea drumurilor de pe raza Sectorului 2 este de 607.412 m din care 66.032 m sunt alei și străzi pietonale. În ceea ce privește starea infrastructurii rutiere, principalele artere sunt modernizate. Deficiențele majore se regăsesc în cazul la străzilor secundare din zonele rezidențiale dezvoltate recent și al aleilor din jurul locuințelor colective. Există însă și străzi cu un rol important la nivelul orașului care sunt degradate. Un asemenea exemplu este strada Lizeanu care asigură legătura între zona căminelor și a Universității Tehnice de Construcții cu zona centrală prin tramvaiul 16.

În ceea ce privește conectivitatea, principalele deficiențe se regăsesc la nivelul legăturii N.E-S.V (legătura periferie-centru) unde singura arteră majoră este Sos. Colentina, care se descarcă pe parcursul către centru, în Șos. Fundeni, Str. Doamna Ghica și Șos. Mihai Bravu / Șos. Ștefan cel Mare și se încheie în Calea Moșilor. Lipsa unor legături alternative între periferie și centru face ca Șos. Colentina să fie în permanență suprasolicitată.

Transport feroviar

Rețeaua de transport pe calea ferată pe teritoriul Sectorului cuprinde: Gara Obor, triajul, legăturile cu partea de sud a țării pentru transportul de pasageri și mărfuri. Riscurile asociate transportului pe cale ferată se referă la accidente ce se pot produce în special în timpul transportului materialelor periculoase și al traversărilor imprudente a căilor ferate de autovehicule de transport călători.

Riscuri de poluare a apelor și a aerului

Poluarea apelor și a aerului poate fi făcută de oricare din agenții și operatorii economici de pe raza Sectorului 2, cu precădere de cei cu sursă de risc prezentați la punctul precedent din această secțiune, dar și de unitățile sanitare și sanitar-veterinare, detaliate în secțiunea a 3-a a acestui capitol.

Prăbușiri de construcții, instalații și amenajări

Construcțiile ce se pot prăbuși în cazul unui cutremur sunt prezentate în (anexele nr. 13, 14) - analiza riscurilor naturale. Riscurile seismice la care ar trebui să facă față municipiul București și, implicit Sectorul 2 se prezintă în anexele nr. 14, 15.

Disfuncții în asigurarea utilităților publice

Disfuncțiile utilităților publice se produc pe teritoriul Sectorului 2 datorită îmbătrânirii rețelelor, a factorilor meteorologici distructivi. În ultima perioadă, datorită investițiilor făcute în infrastructură, Sectorul 2 cunoaște o îmbunătățire a serviciilor publice care conduc la o frecvență mai redusă a apariției eșecurilor utilităților publice.

Secțiunea a 3-a. Analiza riscurilor biologice

Pe teritoriul Sectorului 2 funcționează multe instituții care, în anumite situații, pot genera îmbolnăvirea locuitorilor din zonele limitrofe sau chiar epidemii. Cele mai probabile situații sunt:

- calamități naturale în zona de amplasare a instituției care prezintă risc biologic potențial;
- acte teroriste asupra instituției sau în legătură cu instituția care prezintă risc biologic potențial;
- nerespectarea măsurilor de prevenire și combatere a bolilor transmisibile față de sursa de infecție sau față de calea de transmitere a agenților patogeni.

Instituțiile potențial generatoare de îmbolnăviri cu germeni patogeni sau chiar epidemii sunt spitalele de boli infecțioase, laboratoarele de microbiologie, unitățile de diagnostic și tratament veterinar, magazinele pentru comercializarea animalelor de companie și unitățile de adăpostire a animalelor fără stăpân.

**Unități de cercetare, seruri și vaccinuri, de uz uman și veterinar
și spitale de boli infecțioase**

Nr. crt.	Unitatea	Tipul	Adresa	Riscul potențial
1	Institutul de Boli Infecțioase „Prof. Dr. Matei Balș”	Cabinet de boli infecțioase (consultații și vaccinări, altele decât cele antirabic)	Str. Dr. Calistrat Grozovici nr. 1	Tratamentul bolnavilor cu afecțiuni infecțio-contagioase

Spitale și institute care au laborator de microbiologie

În aceste unități, laboratoarele de microbiologie nu dețin și nu stochează tulpini bacteriene de referință și nu fac studii de cercetare. Deșeurile cu potențial infecțios sunt neutralizate conform legislației în vigoare. Ca urmare, riscurile de producere a unor contaminări sunt reduse din cauza proceselor tehnologice (detalii privind spitalele din Sectorul 2 care au laboratoare de microbiologie - în anexa nr.16).

Laboratoare de microbiologie

Detalii privind laboratoarele independente de microbiologie de pe teritoriul Sectorului 2 sunt cuprinse în anexa nr. 17.

Unități cu profil veterinar și cu risc potențial de epidemii prin antropozoonoze

Pe raza Sectorului 2 funcționează unități de diagnostic și tratament, private și de stat, magazine pentru comercializarea animalelor de companie și unități de adăpostire a animalelor fără stăpân. Nu sunt aprobate sanitar-veterinar și nu funcționează unități de sacrificare a animalelor și a păsărilor. În aceste condiții, riscurile de îmbolnăvire a populației și de producere a unor epidemii sau chiar pandemii din cauza proceselor tehnologice sunt reduse. Unitățile cu profil veterinar se regăsesc în anexa nr 18.

Secțiunea a 4-a. Analiza riscurilor de incendiu

Riscul de incendiu reprezintă probabilitatea globală de izbucnire a incendiilor, determinată de interacțiunea proprietăților specifice materialelor și substanțelor combustibile cu sursele potențiale de aprindere. Acesta se determină pentru spații, încăperi, compartimente de incendiu, clădiri și instalații tehnologice. Analizarea nivelului riscului de incendiu se face diferențiat, pe categorii de obiective, utilizând metodologii și proceduri specifice de identificare și evaluare a acestuia.

Ca o caracteristică generală, prin identificarea și evaluarea riscului de incendiu, se pot stabili niveluri de risc de incendiu pentru clădiri, respectiv a categoriilor de pericol de incendiu pentru construcții destinate producției și depozitării, în același timp, pe baza următorilor parametri:

- densitatea sarcinii termice și destinația/funcțiunea clădirilor,
- proprietățile fizico-chimice ale materialelor și ale substanțelor utilizate, prelucrate, manipulate sau depozitate, natura procesului tehnologic și densitatea sarcinii termice, pentru construcțiile de producție și depozitare.

În raport de acești parametri există niveluri distincte de risc de incendiu:

- risc foarte ridicat, asociat pericolului de explozie;
- risc ridicat (densitatea sarcinii termice $>840 \text{ Mj/m}^2$, cum sunt spațiile pentru arhive, biblioteci, multiplicare, parcaje pentru autoturisme etc.);
- risc mediu ($420 \text{ Mj/m}^2 < \text{densitatea sarcinii termice} < 840 \text{ Mj/m}^2$, cum sunt centralele termice, spațiile pentru prepararea mâncărilor calde etc.);
- risc redus (densitatea sarcinii termice $< 420 \text{ Mj/m}^2$). Mj (masa materialului combustibilului).

Analiza condițiilor (împrejurărilor) care pot determina și/sau favoriza inițierea, dezvoltarea și/sau propagarea unui incendiu, scoate în evidență cele mai semnificative cauze generatoare de risc de incendiu:

- instalații și echipamente electrice defecte ori improvizate;
- receptori electrice lăsați sub tensiune, nesupravegheați;
- sisteme și mijloace de încălzire defecte, improvizate sau nesupravegheate;
- reacții chimice necontrolate;
- folosirea unor echipamente neadecvate;
- defecțiuni tehnice de construcții-montaj;
- nereguli organizatorice;
- explozii;
- acțiuni intenționate, cauzate de „piromani“ sau de oameni care sunt animați de intenții rele (răz bunare, producere de distrugereri sau pagube importante etc.).

Analiza cauzelor și a împrejurărilor în care s-au produs cele mai multe incendii au fost din cauza nerespectării normelor de securitate în situații ca:

- utilizarea focului deschis (flacăra, jar, scânteii, chibrit etc.) și a țigărilor în locuri și condiții nepermise ori nerecomandate;
- supraîncălzirea unor surse de căldură (sobe, șemineuri, radiatoare electrice, aroterme etc.);
- instalarea, izolarea și utilizarea improprie a cablurilor și a consumatorilor electrice, care au produs scurtcircuite, arcuri sau/și scânteii electrice;
- utilizarea incorectă sau imprudentă a unor instalații mecanice care a dus la producerea unor scânteii, a autoaprinderilor, a aprinderii unor materiale inflamabile prin contact cu surse neprotejate de căldură sau prin explozia materialelor inflamabile din cauza radiațiilor termice.

Secțiunea a 5-a. Analiza riscurilor sociale

Prin riscuri sociale trebuie să înțelegem acel tip de evenimente care afectează un mare grup uman, datorită hazardelor sau create de activitatea umană (proteste, boicoturi, schimbări de regimuri politice etc.) și care au consecințe sociale (schimbări în viața omului) cu potențial catastrofic și sever. În vederea intervenției pentru contracararea și diminuarea acestora trebuie cunoscută populația expusă, trebuie să existe măsuri de acțiune imediată și trebuie cunoscute efectele riscurilor sociale.

În Sectorul 2 „Riscurile Sociale” pot apare în următoarele cazuri:

- spectacole organizate în săli, ori în parcuri;
- festivaluri, spectacole și competiții sportive organizate în piețe, pe stadioane și în parcuri;
- manifestări sociale de protest datorate stărilor de frustrare și nemulțumirilor, care se pot desfășura în diferite locații.

Secțiunea a 6-a. Analiza altor tipuri de riscuri

În activitatea de analiza a riscurilor se pot defini zone geografice având o concentrație a riscurilor de aceeași natură, legate de infrastructuri și construcții, denumite zone de risc crescut. Elementele care sunt avute în vedere pentru stabilirea zonelor de risc crescut sunt:

- zonele de activitate dezvoltate de-a lungul căilor de comunicații;
- clădirile publice: datorită numărului de persoane, care își desfășoară activitatea în ele și datorită vulnerabilității lor la diferite tipuri de riscuri ce se pot manifesta singular sau se pot propaga prin influență (cedarea conductelor de alimentare cu apă, energie termică și combustibili; cedarea cablurilor de alimentare cu energie electrică; cedarea rețelei de canalizare; deversarea unor substanțe toxice în apele de suprafață, atmosferă sau în subteran; explozia unor conducte și/sau rezervoare de combustibili ori materiale inflamabile lichide etc.), așa cum sunt clădirile administrației centrale și locale, teatrele, hotelurile, spitalele, școlile și marile centre comerciale;
- instalațiile tehnologice;

- alte elemente, cum sunt: zonele inundabile și cele vulnerabile în situația producerii unui cutremur de pământ.

Detalii privind obiectivele care prezintă riscuri de natură complexă (chimică, tehnologică, pericol de explozii, avarii utilități, cutremure, fenomene meteorologice periculoase, îmbolnăviri în masă etc.) se prezintă în anexele nr. 19 și 20

CAPITOLUL IV

ACOPERIREA RISCURILOR

Secțiunea 1: Concepția desfășurării acțiunilor de protecție și intervenție

Elaborarea concepției de desfășurare a acțiunilor de protecție-intervenție constă în:

- definirea obiectivelor;
- stabilirea etapelor și a fazelor de intervenție, în funcție de evoluția probabilă a situațiilor de urgență;
- întocmirea de scenarii pe baza acțiunilor de dezvoltare, a premiselor referitoare la condițiile viitoare (completarea alternativelor față de obiectivele urmărite, identificarea și alegerea alternativei de acțiune optime și care recomandă planul de acțiune ce urmează să fie aplicat);
- selectarea cursului optim de acțiune și stabilirea dispozitivului de intervenție;
- luarea deciziei și precizarea/transmiterea acesteia la structurile proprii și cele de cooperare.

Conducerea nemijlocită a acțiunilor de intervenție în situații de urgență se exercită de către Comitetul Local pentru Situații de Urgență al Sectorului 2, în conformitate cu tipul de situație de urgență produsă.

Prevenirea riscurilor, reducerea frecvenței de producere și limitarea consecințelor acestora se realizează prin următoarele acțiuni:

- monitorizarea permanentă a parametrilor meteorologici, seismici, de mediu, hidrografici etc. și transmiterea datelor la autoritățile competente;
- activități preventive ale autorităților, pe domenii de competență:
 - controale și inspecții de prevenire;
 - avizare/autorizare de securitate la incendiu și protecție civilă;
 - asistența tehnică de specialitate;
 - informarea preventivă;
 - pregătirea populației;
 - constatarea și sancționarea încălcărilor prevederilor legale
- informarea populației asupra pericolelor specifice Sectorului 2 și asupra comportamentului de adoptat în cazul manifestării unui pericol;
- exerciții și aplicații.

În situația în care clădirea Primăriei Sectorului 2 este grav avariata sau distrusă, evacuarea angajaților și bunurilor materiale se face în locația de rezervă situată în incinta Complexului pentru activități recreative și educative „ Sf. Pantelimon” din Șoseaua Pantelimon nr. 301, Sector 2 București.

Bază: Planul de evacuare a angajaților și bunurilor materiale în situații de urgență a Primăriei Sectorului 2 nr. 4064/27.01.2017 înregistrat la Inspectoratul pentru Situații de Urgență Dealul Spirii București –Ilfov la nr. 1/17/SU-BIF/SU, întocmit în baza OMAI 1184/2006 privind organizarea activității de evacuare în situații de urgență.

Punctul de comandă de Protecție Civilă de rezervă, funcționează în situații de urgență și conflict armat în corpul A din Complexul pentru activități recreative și educative „ Sf. Pantelimon” din Șoseaua Pantelimon nr. 301, Sector 2 București.

Secțiunea a 2-a. Algoritmul derulării acțiunilor de intervenție

- Alertarea entităților structurale specializate în intervenții în situații de urgență (detalii privind concepția alertării și situația mijloacelor de înștiințare-alarmare conform anexelor nr. 21 și 22);
- Informarea Comitetului Local pentru Situații de Urgență al Sectorului 2 asupra situației create;
- Deplasarea la locul intervenției;
- Recunoașterea, analiza situației, luarea deciziei și darea ordinului de intervenție;
- Intrarea în acțiune a forțelor, amplasarea mijloacelor și realizarea dispozitivului preliminar de intervenție;
- Transmiterea dispozițiilor preliminare;

- Evacuarea, salvarea și/sau protejarea persoanelor, a animalelor și a bunurilor;
- Realizarea, adaptarea și finalizarea dispozitivului de intervenție la situația concretă;
- Localizarea și limitarea efectelor evenimentului/dezastrului;
- Înlăturarea efectelor negative ale evenimentului/dezastrului;
- Regruparea forțelor și a mijloacelor după îndeplinirea misiunii;
- Stabilirea cauzei producerii evenimentului și a condițiilor care au favorizat evoluția acestuia;
- Întocmirea procesului-verbal de intervenție și a raportului de intervenție;
- Retragerea forțelor și a mijloacelor de la locul acțiunii în locul de dislocare permanentă;
- Restabilirea capacității de intervenție;
- Informarea inspectorului general/inspectorului-șef/comandantului și a Comitetului Local pentru Situații de Urgență al Sectorului 2;
- Analiza intervențiilor și evidențierea măsurilor de prevenire/optimizare ce trebuie utilizate în viitor, în cazul producerii unor evenimente similare.

Secțiunea a 3-a. Fazele de urgență a acțiunilor

Acțiunile de intervenție se desfășoară în funcție de situațiile de urgență: amploarea, gradul de pericolozitate (riscul de extindere în cazul unei intervenții tardive sau ineficiente) și importanța obiectivelor afectate sau posibil a fi afectate. Conducerea acțiunilor de limitare și înlăturare a urmărilor situației de urgență se asigură de către Comitetul Local pentru Situații de Urgență al Sectorului 2, prin centrele de coordonare pe tipuri de riscuri constituite la nivelul Sectorului 2, care trebuie să desfășoare următoarele acțiuni:

- executarea cercetării de specialitate;
- introducerea restricțiilor și a pazei, în funcție de situația creată; intervenția formațiunilor specializate pentru salvarea vieții oamenilor (descarcerare, prim ajutor, transport la spital și spitalizare) și a bunurilor materiale afectate;
- deblocarea căilor de acces în cooperare cu deținătorii de mijloace specializate;
- asigurarea cooperării cu formațiunile de pompieri și unitățile militare;
- acțiuni de decontaminare și dezinfecție;
- organizarea și executarea evacuării, a cazării și a hrănirii sinistraților;
- asigurarea continuității acțiunilor de intervenție, pe schimburi;
- controlul desfășurării acțiunilor până la revenirea situației la normalitate.

În funcție de locul, natura, amploarea și evoluția evenimentului, intervențiile serviciilor profesionale pentru situații de urgență sunt organizate astfel:

Urgența I se asigură de către grupul de intervenție din zona (obiectivul) afectat;

Urgența a II-a se asigură de către subunitățile Inspectoratului pentru Situații de Urgență, „Dealul Spirii” București-Ilfov sau ale grupului de intervenție;

Urgența a III-a se asigură de către două sau mai multe unități limitrofe. În Sectorul 2 pot interveni subunități din județul Ilfov;

Urgența a IV-a se asigură de grupuri operative dislocate la ordinul inspectorului general al Inspectoratului General pentru Situații de Urgență, în cazul unor intervenții de amploare și de lungă durată.

Secțiunea a 4-a. Acțiunile de protecție – intervenție

Primarul Sectorului 2, conducerile operatorilor economici și ale instituțiilor publice au obligația de a asigura cunoașterea de către forțele destinate intervenției, precum și de către populație a modalităților de acțiune conform planurilor aprobate de analiză și acoperire a riscurilor.

Acțiunile de protecție – intervenție desfășurate de forțele de intervenție profesionale trebuie să cuprindă următoarele activități obligatorii:

- salvarea și protejarea oamenilor, a animalelor și a bunurilor materiale, evacuarea și transportul victimelor, cazarea sinistraților, aprovizionarea cu alimente, medicamente și materiale de primă necesitate;

- acordarea primului ajutor medical si psihologic, precum și participarea la evacuarea populației, a instituțiilor publice si a operatorilor economici afectați;
 - aplicarea măsurilor specifice privind ordinea si siguranța publică pe timpul producerii situației de urgență;
 - dirijarea si îndrumarea circulației pe direcțiile si în zonele stabilite ca accesibile;
 - diminuarea si eliminarea avariilor la rețelele și clădirile cu funcțiuni esențiale, a căror integritate, pe durata situațiilor de urgență, este vitală pentru protecția populației: stațiile de pompieri și sediile poliției; spitale și alte construcții aferente serviciilor sanitare care sunt dotate cu secții de chirurgie și de urgență; clădirile instituțiilor cu responsabilități în gestionarea situațiilor de urgență și în apărarea și securitatea națională; stațiile de producere si distribuție a energiei și care asigură servicii esențiale pentru celelalte categorii de clădiri menționate; garajele de vehicule ale serviciilor de urgență de diferite categorii; rezervoare de apa și combustibili și stații de pompare esențiale pentru situații de urgență; clădiri care stochează gaze toxice, explozivi si alte substanțe periculoase; infrastructura căilor de transport; clădirile pentru învățământ etc.;
 - limitarea proporțiilor și înlăturarea efectelor situațiilor de urgență cu mijloacele din dotare.
- Detalii privind organizarea adunării și evacuării sinistaților, conform anexelor nr. 23 și 24.

Secțiunea a 5-a Instruirea

Informarea și instruirea populației se realizează permanent prin diferite forme:

- postarea unor mesaje pe site-ul Primăriei Sectorului 2;
- convocări, instructaje, cursuri, concursuri profesionale cu personalul cu funcții de conducere și salariați din administrația publică a Sectorului 2, președinți /administratori ai asociațiilor de proprietari, cadre didactice și elevi din instituțiile de învățământ din Sectorul 2;
- simularea unor situații de urgență și desfășurarea unor exerciții de intervenție, în cooperare cu I.S.U.-BIF, SMURD BUCUREȘTI și alte structuri ale statului.

În anexele nr. 26, 27, 28, și 29 se prezintă reguli de comportare în cazul producerii situațiilor de urgență, precum și în cazul riscurilor clasificate astfel:

1. Riscuri naturale.
2. Riscuri tehnologice.
3. Riscuri biologice.

Secțiunea a 6-a. Realizarea circuitului informațional-decizional și de cooperare

Primarul Sectorului 2, Comitetul Local pentru Situații de Urgență al Sectorului 2, precum si conducerile operatorilor economici și ale instituțiilor amplasate în zone de risc au obligația să asigure preluarea de la stațiile centrale și locale a datelor și a avertizărilor meteorologice și hidrologice, în vederea declanșării acțiunilor de prevenire și de intervenție.

Schema circuitului informațional-decizional este prezentată în anexa nr. 31.

CAPITOLUL V

RESURSE UMANE SI MATERIALE

În cazul apariției unor situații de urgență – cutremure, inundații, furtuni, vijelii, incendii, explozii etc., populația și bunurile acesteia (care au avut de suferit din cauza efectelor negative ale situațiilor de urgență) vor fi evacuate în punctele de adunare și primire-repartiție stabilite (detalii în anexele nr. 23 și 24).

Mijloacele, materialele și forțele umane care vor participa la ajutorarea persoanelor afectate de situațiile de urgență și înlăturarea efectelor negative ale dezastrelor naturale și ale celor produse de oameni (din neglijență, lipsă de profesionalism ori cu rea intenție) se prezintă în anexa nr. 30.

Înlăturarea efectelor negative ale dezastrelor naturale și a celor produse de oameni în spațiile structurilor interne ale Primăriei Sectorului 2 și ale celor subordonate acesteia se realizează cu forțe și mijloace proprii, la care pot participa, în funcție de situație, structurile specializate ale Inspectoratului pentru Situații de Urgență „Dealul Spirii” București-Ilfov, Jandarmeriei, Poliției Locale Sector 2.

Înlăturarea efectelor negative ale dezastrelor naturale și ale celor produse de oameni în spațiile operatorilor economici (particulari sau de stat) se realizează conform planurilor proprii, la care pot participa, în funcție de situație, structurile specializate ale Inspectoratului pentru Situații de Urgență „Dealul Spirii” București-Ilfov și Jandarmeriei.

CAPITOLUL VI

LOGISTICA ACȚIUNILOR

Sistemul forțelor și mijloacelor de intervenție în cazul producerii unei situații de urgență se stabilește prin planurile de apărare specifice elaborate, potrivit legii, de Comitetul Local pentru Situații de Urgență al Sectorului 2, conform reglementărilor privind prevenirea și gestionarea situațiilor de urgență specifice tipurilor de riscuri.

Principalele elemente ale logisticii acțiunilor în situații de urgență sunt:

- aprovizionarea cu produse alimentare, farmaceutice și industriale de strictă necesitate;
- asigurarea mijloacelor de transport și efectuarea transporturilor;
- asigurarea medicală și sanitar-veterinară;
- cazarea evacuaților și depozitarea bunurilor;
- asigurarea financiară.

Planificarea, gestionarea și coordonarea resurselor umane, materiale, financiare și de altă natură a acțiunilor de intervenție în situații de urgență se realizează de Comitetul Local pentru Situații de Urgență al Sectorului 2, pe baza planurilor de intervenție întocmite pe timp de normalitate.

Logistica acțiunilor de intervenție în situații de urgență se asigură de:

- Consiliul Local al Sectorului 2, pentru populație și angajații proprii;
- operatorii economici, pentru personalul propriu.

Logistica acțiunilor de intervenție în situații de urgență se asigură, la cererea Comitetului Local pentru Situații de Urgență al Sectorului 2, de firme de stat sau private, pe bază de convenții de prestări de servicii.

Sursele de aprovizionare sunt: economia națională, rezervele de stat, rezervele de mobilizare și ajutoarele umanitare.

Aprovizionarea cu produse alimentare și industriale de strictă necesitate se realizează de către Comitetul Local pentru Situații de Urgență al Sectorului 2, în sistem raționalizat, astfel:

- în primele 72 de ore de la instituirea stării de alertă, prin rețeaua comercială locală (CORA PANTELIMON; CARREFOUR MEGAMOLL; KAUFLAND; PENNY MARKET; ADMINISTRAȚIA PIETELOR SECTOR 2, rețeaua de magazine MEGA IMAGE);
- după 72 de ore de la declanșarea situației de urgență și până la încetarea evacuării sau a situației de urgență, de la Administrația Națională a Rezervelor de Stat.

Autovehiculele, carburanții și bunurile materiale necesare acțiunilor de evacuare se asigură de către Comitetul Local pentru Situații de Urgență al Sectorului 2.


Asigurarea medicală și sanitar-veterinară cuprinde totalitatea măsurilor și acțiunilor care se întreprind în scopul păstrării sănătății populației și animalelor în situații de urgență, pentru prevenirea apariției bolilor și epidemiilor/epizootiilor, acordarea ajutorului medical de urgență și asistenței medicale/veterinare în caz de îmbolnăvire sau de accident.

Asistența medicală, pe timpul situațiilor de urgență, se asigură de Ministerul Sănătății, prin unitățile sanitare teritoriale, de Societatea Națională de Cruce Roșie Filiala Sector 2 și de alte servicii de specialitate, în limitele competențelor conferite de lege, pe baza planurilor de cooperare elaborate în acest scop.

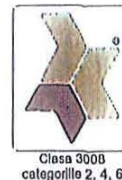
Fondurile financiare pentru pregătirea și desfășurarea acțiunilor de intervenție în situații de urgență în Sectorul 2 se asigură, după caz, din bugetul de stat și bugetul local, precum și din alte fonduri legal constituite din timp de normalitate. La întocmirea bugetului local pentru anul următor, se va include și necesarul de fonduri bănești pentru pregătirea și desfășurarea acțiunilor de evacuare.

Fondurile financiare necesare pentru pregătirea și desfășurarea acțiunilor de intervenție în situații de urgență la instituții publice și operatori economici se asigură din bugetele proprii .

Comitetul Local pentru Situații de Urgență al Sectorului 2 va lua măsuri de asigurare a materialelor necesare desfășurării acțiunilor inițiale pentru intervenție în situații de urgență, precum și de identificare/evidență a unor astfel de mijloace pe plan local.



ROMÂNIA
Sectorul 2 al Municipiului Bucuresti
Primăria Sector 2



www.ps2.ro - Strada Christigilor nr. 11-13, Tel: +(4021) 209.60.00 Fax: +(4021) 252.80.39

A V I Z A T,

P R E F E C T

TONI GREBLĂ

DISPOZIȚIE

privind modificarea componenței nominale a Comitetului Local pentru Situații de Urgență și a Centrului operativ cu activitate temporară pentru situații de urgență constituite la nivelul Sectorului 2 prin Dispoziția Primarului Sectorului 2 nr. 1030/06.06.2017

Primarul Sectorului 2 al Municipiului București, ales în condițiile stabilite prin Legea nr. 115/2015 privind Alegerea Autorităților Administrației Publice Locale, pentru modificarea Legii Administrației Publice Locale nr. 215/2001, precum și pentru modificarea și completarea Legii nr. 393/2004 privind Statutul Aleșilor Locali;

Văzând Nota de fundamentare nr. 128519 din 05.07.2022 emisă de șeful Serviciului Management Situații de Urgență;

Având în vedere reglementările cuprinse în:

- Legea nr. 481/2004 privind protecția civilă, republicată, cu modificările și completările ulterioare;
- O.U.G. nr. 21/2004 privind Sistemul Național de Management al Situațiilor de Urgență cu modificările și completările ulterioare;
- H.G. nr. 1491/2004 pentru aprobarea Regulamentului – cadru privind structura organizatorică, atribuțiile, funcționarea și dotare comitetelor și centrelor operative pentru situații de urgență, cu modificările și completările ulterioare;
- H.G. nr. 557 din 03.08.2016 privind managementul tipurilor de risc;
- Dispoziția nr. 915/06.05.2022 emisă de către Primarul Sectorului 2 privind exercitarea cu caracter temporar de către doamna Niță Elena, Director executiv al Direcției Juridice, a funcției publice de conducere vacantă de Secretar General al Sectorului 2 al Municipiului București;
- Cererea nr. 125404/30.06.2022 a doamnei Niță Elena, Secretar General al Sectorului 2 de efectuare a concediului de odihnă în perioada 04.07 – 15.07.2022, prin care delegă unele atribuții de serviciu domnului Platon Sabin, Director Executiv al Direcției Juridice.

În temeiul art. 154 alin (1), art. 155 alin. (5), lit. e) și art. 196 alin. (1) lit. b) din O.U.G. nr. 57/2019 privind Codul administrativ, cu modificările și completările ulterioare,

Emite prezenta:

DISPOZIȚIE

Art. 1. (1) Pe data prezentei, se modifică componența nominală a Comitetului Local pentru Situații de Urgență și a Centrului operativ cu activitate temporară pentru situații de urgență constituite la

nivelul Sectorului 2 prin *Dispoziția Primarului Sectorului 2 nr. 1030/06.06.2017*, conform anexelor nr. 1 și nr. 2.

(2) Anexele nr. 1-2 cuprind 5 (cinci) file și fac parte integrantă din prezenta dispoziție.


Art. 2. Celelalte prevederi ale *Dispoziției Primarului Sectorului 2 nr. 1030/06.06.2017* rămân aplicabile.

Art. 3. La data intrării în vigoare a prezentei, *Dispoziția Primarului Sector 2 nr. 2817/13.12.2021* privind modificarea componenței nominale a Comitetului Local pentru Situații de Urgență și a Centrului operativ cu activitate temporară pentru situații de urgență constituite la nivelul Sectorului 2 prin *Dispoziția Primarului Sectorului 2 nr. 1030/06.06.2017* își încetează aplicabilitatea.

Art. 4. Direcția Administrație Publică Locală va comunica prezenta dispoziție structurilor și persoanelor cu sarcini în executare.

PRIMAR

RADU-NICOLAE MIHAIU




Emisă la București
Azi 12.07.2022
Nr. 1559

AVIZAT SPRE LEGALITATE
În temeiul art. 243 lit. a) din O.U.G.nr. 57/2019
SECRETAR GENERAL AL SECTORULUI 2

ELENA NIȚĂ

CN/3ex.



**Componența nominală a
Comitetului Local pentru Situații de Urgență de la nivelul Sectorului 2**

Nr. crt.	Nume și prenume	Calitatea deținută în cadrul Comitetului Local	Funcția	Instituția/Operator Economic	Telefon		E-mail
					Fix	Mobil	
1.	MIHAIU RADU-NICOLAE	PREȘEDINTE	Primar	Sectorul 2			
2.	CHIRILĂ ALEXANDRA ELENA	VICEPREȘEDINTE	Viceprimar	Sectorul 2			
3.	COSTACHE ADRIAN	VICEPREȘEDINTE	Viceprimar	Sectorul 2			
4.	NIȚĂ ELENA	Membru	Secretar general	Sectorul 2			
5.	Col. Crăciun Claudiu Valeriu	Membru	Comandant Grup 4 de intervenție ISU BIF	ISU "Dealul Spirii" București-Ilfov			
	Col. Ilie Gheorghe	Înlocuitor					
6.	Mihai Anghel Livia Petruța	Membru	Șef serviciu	Serviciul Management Situații de Urgență			
7.	Bratu Alina-Alisa	Membru	Arhitect șef	Sectorul 2			
8.	Pîrvan Florentina-Teodora	Membru	Director executiv	Primăria Sectorului 2, Direcția Economică			
9.	Petre Valentin-Costin	Membru	Director executiv	Primăria Sectorului 2, Direcția Achiziții			
10.	Cristea Ioana-Cosima	Membru	Director executiv	Primăria Sectorului 2, Direcția Investiții Publice			
11.	Stegăruș Dalia	Membru	Director executiv	Direcția Publică de Evidență Persoane și Stare Civilă			
12.	Sevcuic Irina-Elena	Membru	Director executiv	Primăria Sectorului 2, Direcția Urbanism, Cadastru și Gestionare Teritoriu			

Nr. crt.	Nume și prenume	Calitatea deținută în cadrul Comitetului Local	Funcția	Instituția/Operator Economic	Telefon		E-mail
					Fix	Mobil	
13.	Bucău Roxana	Membru	Director executiv	Primăria Sectorului 2, Direcția Management Resurse Umane			
14.	Ionescu Irina	Membru	Director executiv	Primăria Sectorului 2, Direcția Relații Comunitare			
15.	Ifrim Mihai-Valentin	Membru	Director executiv	Primăria Sectorului 2, Direcția Digitalizare			
16.	Platon Sabin	Membru	Director Executiv	Primăria Sectorului 2, Direcția Juridică			
17.	Duinea Corina Josefina	Membru	Director executiv	Primăria Sectorului 2, Direcția Administrație Publică Locală			
18.	Mihăilescu Bogdan-Constantin	Membru	Director executiv	Primăria Sectorului 2, Direcția Administrare și Întreținere Sedii și Echipamente			
19.	Florescu Victor Sebastian	Membru	Director executiv	Primăria Sectorului 2, Direcția Utilități Publice și Mediu			
20.	Drugău Alin-Vasilică	Membru	Director general	Administrația Domeniului Public Sector 2			
21.	Zoe Luminița	Membru	Director	Administrația Piețelor Sector 2			
22.	Vasile Florin Ștefan	Membru	Director general	Direcția Generală de Asistență Socială și Protecția Copilului Sector 2			
23.	Tănăsescu Nicoleta-Daiana	Membru	Director general	Poliția Locală Sector 2			
24.	Gârbu Bogdan Alexandru	Membru	Director general	Direcția Generală pentru Administrarea Patrimoniului Imobiliar Sector 2			
25.	Dușu Atanasie Cristian	Membru	Director executiv	Direcția Venituri Buget Local Sector 2			
26.	Ceamă Corina	Membru	Inspector pentru management instituțional	Inspectoratul Școlar Sector 2			

Nr. crt.	Nume și prenume	Calitatea deținută în cadrul Comitetului Local	Funcția	Instituția/Operator Economic	Telefon		E-mail
					Fix	Mobil	
27.	Cms. Șef Cozma Geani Mihai	Membru	Șef Sector	Poliția Sector 2			
28.	Ciuclea Ilie Ionel	Membru	Director	Supercom S.A.			
29.	Oprea Petre	Membru	Șef Secție de Distribuție Sector 2	CMTEB			
30.	Stafiescu Dragoș	Membru	Inginer Șef	APA NOVA Sector 2			
31.	Olteanu Cătălin	Membru	Adj. Șef secție UO Est	Enel Distribuție Muntenia			
	Aprodu Florin	Înlocuitor	Șef secție UO Est				
32.	Constantin George Daniel	Membru	Sef Complex 2	DISTRIGAZ Sud Rețele			
33.	Ioneață Ion-Sorin	Membru	Director General	CI-CO S.A, Aleea Câmpul Moșilor nr. 5			
34.	Matei Mircea	Membru	Consultant securitate	Danone PDPA SRL Romania, Str. Sold. Nicolae Cânea nr.140-160			
35.	Hassoun Ghassan	Membru	Director general	Antrepozite Frigorifice PGA			
36.	Popescu Petre	Membru	Director administrativ	Expomarket Aliment			
37.	CS II dr. ing. Matei Claudiu-Lucian	Membru	Director general	INCD URBAN-INCERC, Soseaua Pantelimon, nr. 266			
38.	Savin Dana Gabriela	Membru	Inspector in construcții	Inspectoratul Regional în Construcții București-Ilfov			
39.	Conf. Dr. Socea Bogdan	Membru	Manager	Spitalul Clinic de Urgență „Sf. Pantelimon”			
40.	Prof. Dr. Colita Anca	Membru	Manager general	Institutul Clinic Fundeni			

Nr. crt.	Nume și prenume	Calitatea deținută în cadrul Comitetului Local	Funcția	Instituția/Operator Economic	Telefon		E-mail
					Fix	Mobil	
41.	Dr. Apostolescu Cătălin	Membru	Manager	Institutul Național de Boli Infecțioase "Prof. Dr. Matei Balș"			
42.	Bunea Gabriela	Membru	Director	Societatea Națională de Cruce Roșie – Filiala Sectorului 2.			
43.	Moldovan Florin	Membru	Consilier	Direcția Sanitară Veterinară și pentru Siguranța Alimentelor București			
44.	Prof. univ. dr. ing. Văcăreanu Radu Sorin	Membru	Rector	Universitatea Tehnică de Construcții București			
45.	Oancea Florin	Membru	Director	Complexul Sportiv „Lia Manoliu”			
46.	Pascu Gheorghe	Consultant	Director General adjunct	Poliția Locală Sector 2 – Direcția Control			
47.	Cms. șef Penu Marian-Leontin	Consultant	Șef Secție	Secția 6 Poliție			
48.	Cms. șef Nicolae Florin	Consultant	Șef Secție	Secția 7 Poliție			
49.	Cms. șef Angheluș Adrian	Consultant	Șef Secție	Secția 8 Poliție			
50.	Cms. șef Miu Adrian Alexandru	Consultant	Șef Secție	Secția 9 Poliție			
51.	Georgescu Emil-Sever	Consultant	Președinte al Consiliului Științific	INCD URBAN-INCERC			
52.	Frățilă Marian	Consultant	Consilier	Serviciul Management Situații de Urgență			
53.	Pîlșu Alexandru	Consultant	Consilier	Serviciul Management Situații de Urgență			

PRIMAR

 RADU-NICOLAE MIHAIU

4 din 4

46

**Componența nominală a
Centrului operativ cu activitate temporară pentru situații de urgență
la nivelul Sectorului 2**

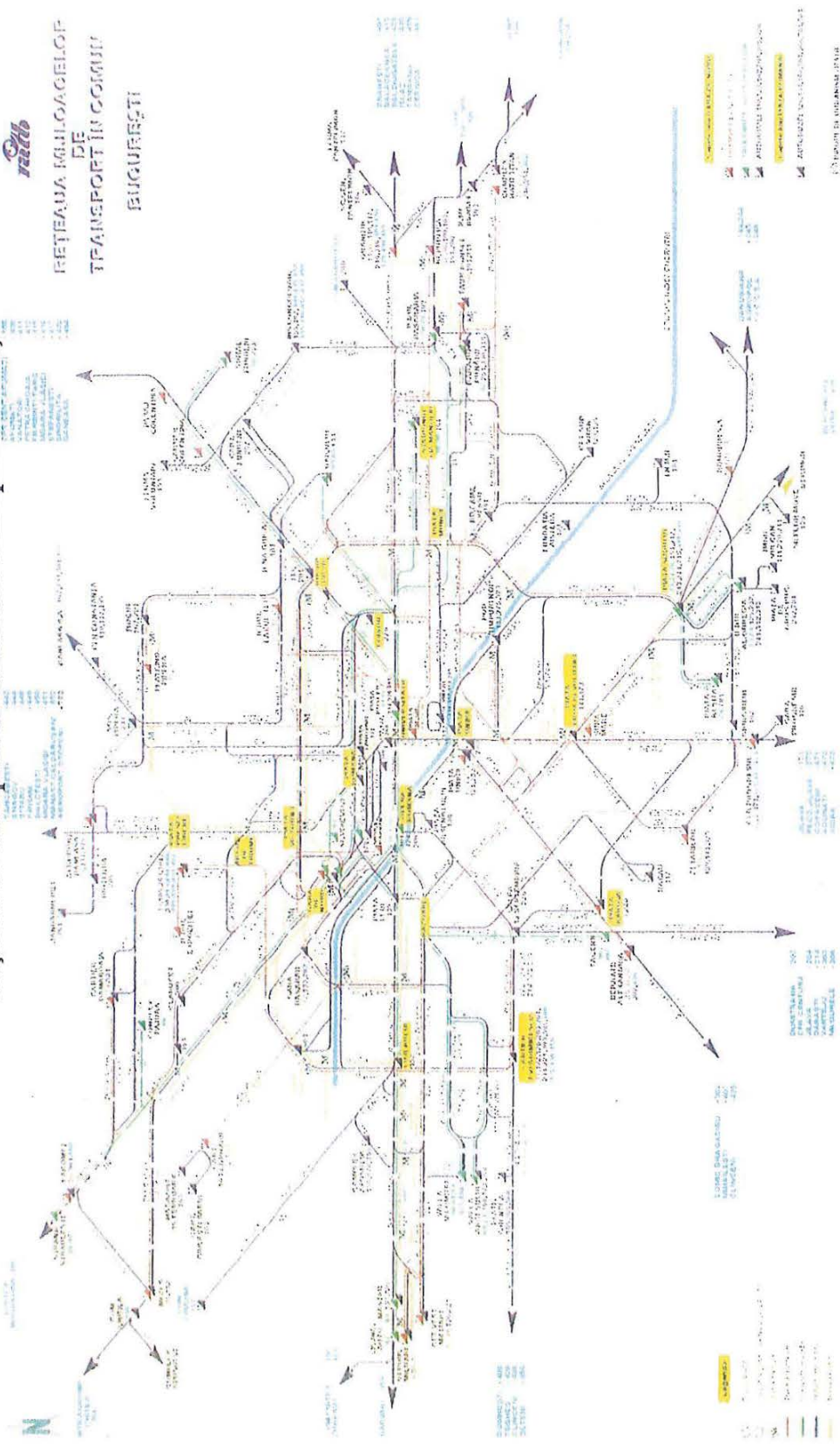
Nr. crt.	Nume și prenume	Calitatea	Funcția	Compartimentul	Telefon		E-mail
					Fix	Mobil	
1.	Mihai Anghel Livia Petruța	Șef Centru Operativ	Șef serviciu	Serviciul Management Situații de Urgență			
2.	Frățilă Marian	Membru	Consilier				
3.	Pîlșu Alexandru	Membru	Consilier				
4.	Ene Valerică	Membru	Inspector superior				
5.	Cialfcu Nicolae	Membru	Consilier				
6.	Gheorghe Daniel	Membru	Inspector superior				
7.	Stoian Aurel	Membru	Consilier				
8.	Pavel Marta	Membru	Șef serviciu	Direcția Economică			
9.	Dragoș Teodoreci	Membru	Șef serviciu	Direcția de Utilități Publice și Mediu			
10.	Sevcuic Irina-Elena	Membru	Director Executiv	Direcția Urbanism, Cadastru și Gestionare Teritoriu			
11.	Bucău Roxana	Membru	Director executiv	Direcția Management Resurse Umane			
12.	Ionescu Marius	Membru	Șef serviciu	Digitalizare și Administrare Infrastructură IT			
13.	Fogoraș George Claudiu	Membru	Șef serviciu	Direcția Juridică			
14.	Nedelcu Cristinel	Membru	Consilier superior I A	Direcția Administrație Publică Locală			
15.	Ciornohac Ionuț-Alexandru	Membru	Inspector de specialitate	Serviciul Administrativ – D.G.A.S.P.C. Sector 2			
16.	Pascu Gheorghe	Membru	Director general adjunct	Poliția Locală Sector 2			
17.	Steiner Anton	Membru	Director executiv adjunct	Direcția Venituri Buget Local Sector 2			
18.	Ștefan Anișoara	Membru	Coordonator compartiment SSM/PSI	Administrația Domeniului Public Sector 2			
19.	Cerbureanu Ion	Membru	Șef serviciu tehnic	Administrația Piețelor Sector 2			

PRIMAR

RADU-NICOLAE MIHAIU

Rețeaua de transport în comun în Municipiul București

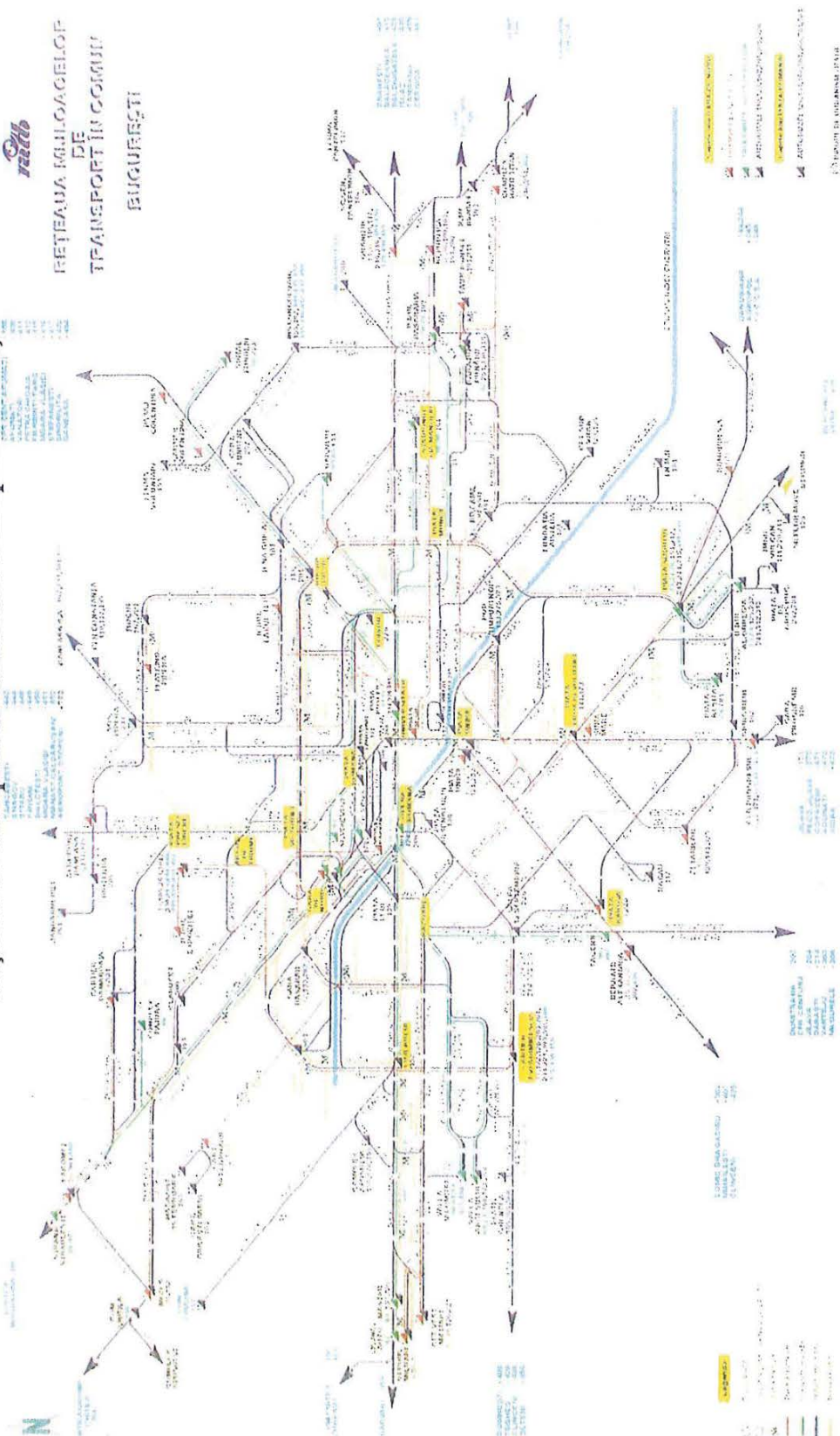
REȚEAUA INFRASTRUCTURĂ DE TRANSPORT ÎN COMUNĂ BUCUREȘTI



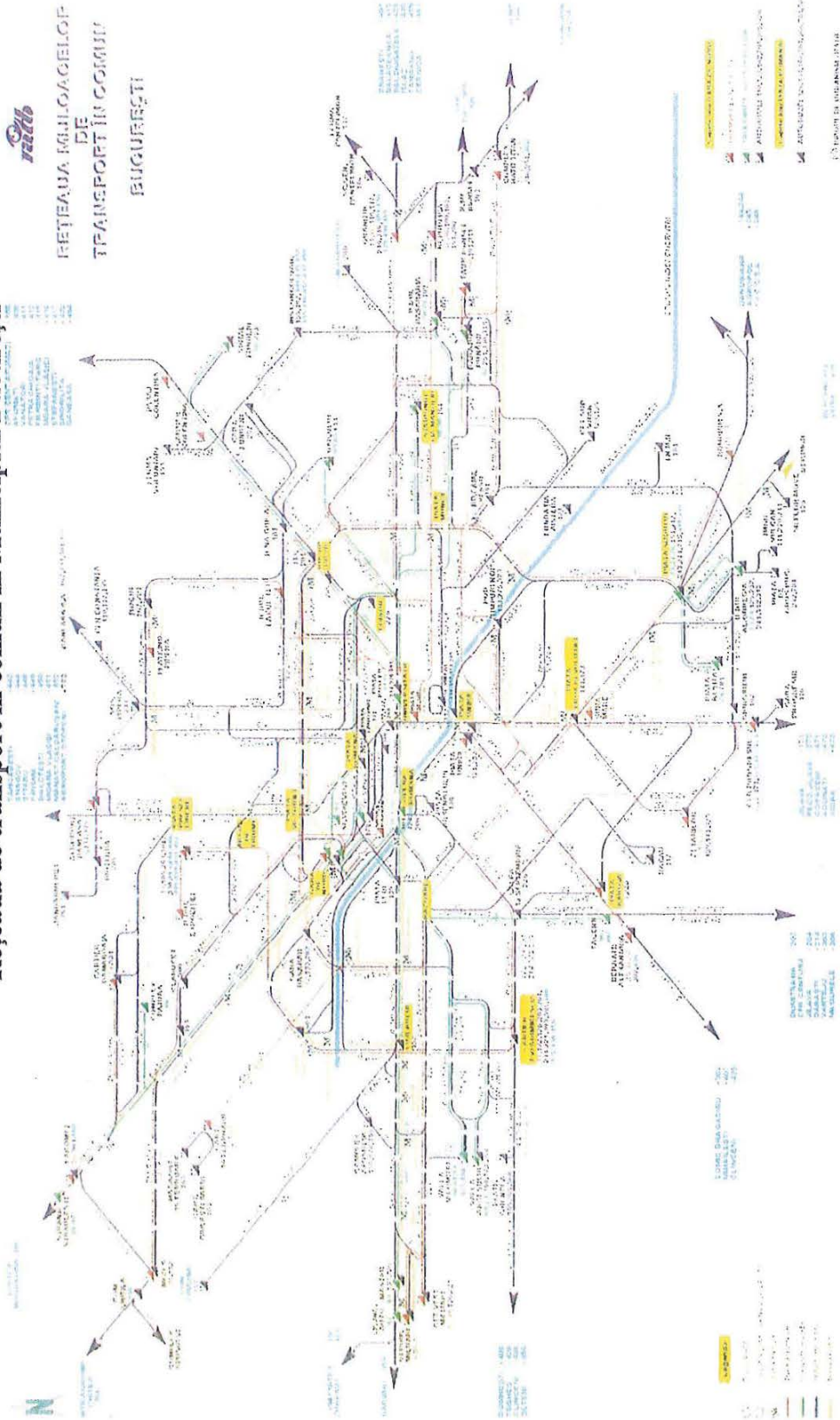
© 2010 - 2011

Rețeaua de transport în comun în Municipiul București

REȚEAUA MILIOAGELOR DE TRANSPORT ÎN COMUNA BUCUREȘTI



Rețeaua de transport în comun în Municipiul București



Străzile Sectorului 2 pe care funcționează transportul public în comun

Nr. crt.	Artera	Liniile de transport în comun	Tipul de vehicul
1.	Șos. Andronache	682	Autobuze
2.	Str. Armand Călinescu	16, 605	Tramvaie, Autobuze
3.	Str. Alecu Russo	605	Autobuze
4.	Str. Baicului	143	Autobuze
5.	Str. Barbu Văcărescu	182, 282, 605	Autobuze
6.	Str. Budilă	70, 79	Troleibuze
7.	Bd. Basarabia	40, 56, 102, 400	Tramvaie, Autobuze
8.	Șos. Colentina	21, 36, 66, 101, 143, 182, 253, 282, 409, 682	Tramvaie, Troleibuze Autobuze
9.	Bd. Chișinău	14, 36, 46, 101, 330, 335	Tramvaie, Autobuze
10.	Str. Ceaikovski	182, 282	Autobuze
11.	Bd. Carol I	61, 66, 69, 70, 85, 90, 91, 311, 336, 601	Troleibuze, Autobuze
12.	Str. Dumitru Slujeru	143	Autobuze
13.	Str. Doamna Ghica	143, 243, 282	Autobuze
14.	Bd. Dacia	79, 86, 133, 135, 605	Troleibuze Autobuze
15.	Str. Escalei	682	Autobuze
16.	Str. Delea Veche	70, 79	Troleibuze
17.	Bd. Profesor Dimitrie Pompeiu	16, 36	Tramvaie
18.	Bd. Ferdinand	14, 69, 85	Tramvaie, Troleibuze

Nr. crt.	Artera	Linile de transport în comun	Tipul de vehicul
19.	Șos. Morarilor	202, 253, 400	Autobuze
20.	Șos. Fundeni	182, 253, 400, 409	Autobuze
21.	Bd. Gării Obor	69, 85, 143, 682	Troleibuze, Autobuze
22.	Str. Heliade între Vii	143	Autobuze
23.	Șos. Iancului	55, 335	Tramvaie, Autobuze
24.	Str. Iancu Cavaler de Flondor	79, 86	Troleibuze
25.	Bd. Lacul Tei	16, 36, 182, 282	Tramvaie Autobuze
26.	Str. Lizeanu	16	Tramvaie
27.	Bd. Pierre de Coubertin	86, 90, 104	Troleibuze, Autobuze
28.	Str. Maica Domnului	16, 36	Tramvaie
29.	Str. Matei Voievod	86, 90	Troleibuze
30.	Șos. Mihai Bravu	1, 10, 34, 46, 101, 104, 135, 223, 311, 330, 335	Tramvaie, Autobuze
31.	Calea Moșilor	16, 21, 66, 362, 605	Tramvaie, Troleibuze
32.	Șos. Petricani	16, 36	Tramvaie
32.	Șos. Pantelimon	36, 55, 101, 102, 104, 243 246, 330, 335, 400, 404	Tramvaie Autobuze
33.	Str. Popa Nan	70, 79	Troleibuze
34.	Str. Dimitrie Onciu	133, 135	Autobuze
35.	Str. Zece Mese	133, 135	Autobuze
36.	Șos. Pipera	112, 135	Autobuze
37.	Bd. Pache	55, 70, 79, 85, 86, 90	Tramvaie, Troleibuze

Nr. crt.	Artera	Liniiile de transport în comun	Tipul de vehicul
38.	Str. Reînvierii	36	Tramvaie
39.	Str. Traian	79, 86, 133, 135, 362	Troleibuze Autobuze
40.	Str. Tunari	135, 605	Autobuze
41.	Str. Turmelor	36	Tramvaie
42.	Str. Teiul Doamnei	182	Autobuze
43.	Str. Tepeș Vodă	70, 79	Troleibuze
44.	Str. Viitorului	16	Tramvaie
45.	Str. Vatra Luminoasă	86, 90, 104	Troleibuze, Autobuze
46.	Str. Ziduri Moși	36, 682	Tramvaie, Autobuze
47.	Str. Sportului	66, 253	Troleibuze, Autobuze
48.	Șos. Ștefan cel Mare	1, 10, 34, 46 135, 330, 335	Tramvaie Autobuze
49.	Str. Ciucă Ștefan	682	Autobuze
50.	Str. Maior Vasile Băcilă	282	Autobuze
51.	Str. Pescarilor	282	Autobuze
52.	Str. Periș	682	Autobuze
53.	Str. Cornișei	682	Autobuze
54.	Str. Mențiunii	682	Autobuze
55.	Str. Roventa	682	Autobuze
56.	Str. Oituz	682	Autobuze
57.	Str. Zamfir Nicolae	682	Autobuze
58.	Str. Gherghiței	682	Autobuze
59.	Șos. Vergului	202	Autobuze
60.	Șos. Dobroești	400	Autobuze

SITUAȚIA CENTRALIZATĂ A SPITALELOR DIN SECTORUL 2

TOTAL		SPITAL		NUMĂR DE PATURI
		DETALII		
	SPITALUL „SF. ȘTEFAN“			
277	40	SP. CLINIC COLENTINA		Gastroenterol ogile
		SP. CLINIC DE ORTOPEDIE „FOIȘOR“		
		SP. CLINIC DE COPII VICTOR GOMOIU		
	50	SP. CLINIC NICOLAE MALAXA		
	16	SPITALUL CLINIC DR.I .CANTAUZINO		
87	42	SPITALUL CLINIC DE URGENȚĂ SF. PANTELIMON		Neurochirurgi e
	42	SPITALUL DE URGENȚĂ PROF. DR. DIMITRIE GEROTA A.M.A.I		
25				Boli parazitare
90	40			Recuperare medicală
25				Medicina muncii
504	120			Medicină
	50			
	91			
	22			
	38			
	55			
		SPITALUL CLINIC DE URGENȚĂ ILFOV		
		INSTITUTUL DE BOLI CARDIOVASCULARE „ PROF. DR. C.C. ILIESCU “		
		INSTITUTUL .DR. MATEI BALȘ		
		INSTITUTUL NAȚIONAL DE DIABET		
		INSTITUTUL ONCOLOGIC PROF. AL. TRESTIOREANU		
	93	INSTITUTUL CLINIC FUNDENI		
		INSTITUTUL NAȚIONA PENTRU SĂNĂTATEA MAMEI ȘI COPILULUI ALEXANDRESCU- RUSESCU	25	
		CENTRU CLINIC DE BOLI REUMATISMALE DR. ION STOIA		
	35	CENTRU DE SĂNĂTATE R.A.T.B		

TOTAL	SPITALUL „SF. ȘTEFAN“	SP. CLINIC COLENTINA	SP. CLINIC DE ORTOPEDIE „FOIȘOR“	SP. CLINIC DE COPII VICTOR GOMOIU	SP. CLINIC NICOLAE MALAXA	SPITALUL CLINIC DR.I .CANTAUZINO	SPITALUL CLINIC DE URGENȚĂ SF. PANTELIMON	SPITALUL DE URGENȚĂ PROF. DR. DIMITRIE GEROTA A M.A.I	SPITALUL CLINIC DE URGENȚĂ ILFOV	INSTITUTUL DE BOLI CARDIOVASCULARE „ PROF. DR. C.C. ILIESCU “	INSTITUTUL .DR. MATEI BALȘ	INSTITUTUL NAȚIONAL DE DIABET	INSTITUTUL ONCOLOGIC PROF. AL. TRESTIOREANU	INSTITUTUL CLINIC FUNDENI	INSTITUTUL NAȚIONAL PENTRU SĂNĂTATEA MAMEI ȘI COPILULUI ALEXANDRESCU-RUȘESCU	CENTRU CLINIC DE BOLI REUMATISMALE DR. ION STOIA	CENTRU DE SĂNĂTATE R.A.T.B	SPITAL
155		30				19										106		internă
430		60			25	34	74	40	31				36	130				Reumatologie
266		15			45	89	65		52									Chirurgie generală
408				80	30	58	47		33						160			Obstetrică – ginecologie
327		51	15		13	18	25	22	17	38					20	5		Neonatalogie + pediatrie
266				10	10		22	15	26		10		62	85	6	20		A.T.I.
283		60	104				74	25	20									Spitalizare de zi
680											680							Ortopedie – traumatologie
298		120		31				32	25					90				Infectioase
																		Neurologie

TOTAL		SPITAL	
60	SPITALUL „SF. ȘTEFAN“		DETALII
	SP. CLINIC COLENTINA		
	SP. CLINIC DE ORTOPEDIE „FOIȘOR“		
25	SP. CLINIC DE COPII VICTOR GOMOIU		
	SP. CLINIC NICOLAE MALAXA		
	SPITALUL CLINIC DR.I.CANTAUZINO		
	SPITALUL CLINIC DE URGENȚĂ SF. PANTELIMON		
10	SPITALUL DE URGENȚĂ PROF. DR. DIMITRIE GEROTA A M.A.I		O.R.L.
25	SPITALUL CLINIC DE URGENȚĂ ILFOV		
	INSTITUTUL DE BOLI CARDIOVASCULARE „ PROF. DR. C.C. ILIESCU “	115	Chirurgie c – vasculară
	INSTITUTUL „DR. MATEI BALȘ		Urologie
	INSTITUTUL NAȚIONAL DE DIABET		Hemodializă
	INSTITUTUL ONCOLOGIC PROF. AL. TRESTIOREANU		Hematologie
	INSTITUTUL CLINIC FUNDENI	165	
	INSTITUTUL NAȚIONAL PENTRU SĂNĂTATEA MAMEI ȘI COPILULUI ALEXANDRESCU-RIEȘESCU		
	CENTRU CLINIC DE BOLI REUMATISMALE DR. ION STOIA		
	CENTRU DE SĂNĂTATE R.A.T.B	25	
190			Oftalmologie
246			
238			
216	170	10	Pneumofiziologie
27			Deficiențe locomotorii
			Deficiențe neuro–psiho senzoriale
148			Onco-pediatrie

TOTAL		SPITAL	
223	SPITALUL „SF. ȘTEFAN“	223	DETALII
176	SP. CLINIC COLENTINA	176	Radioterapie
46	SP. CLINIC DE ORTOPEDIE „FOIȘOR“	46	Diabet
364	SP. CLINIC DE COPII VICTOR GOMOIU	364	Nefrologie + dializă
55	SP. CLINIC NICOLAE MALAXA	55	Cardiologie
321	SPITALUL CLINIC DR.I .CANTAUZINO	321	Dermato– venerice
253	SPITALUL CLINIC DE URGENȚĂ SF. PANTELIMON	253	Oncologie
6634	SPITALUL DE URGENȚĂ PROF. DR. DIMITRIE GEROTA A M.A.I	6634	Alte specialități Sau însoțitori
170	SPITALUL CLINIC DE URGENȚĂ ILFOV	170	
871	INSTITUTUL DE BOLI CARDIOVASCULARE „ PROF. DR. C.C. ILIESCU “	871	
119	INSTITUTUL .DR. MATEI BALȘ	119	
167	INSTITUTUL NAȚIONAL DE DIABET	167	
273	INSTITUTUL ONCOLOGIC PROF. AL. TRESTIOREANU	273	
353	INSTITUTUL CLINIC FUNDENI	353	
478	INSTITUTUL NAȚIONA PENTRU SĂNĂTATEA MAMEI ȘI COPILULUI ALEXANDRESCU-RIEȘESCU	478	
378	CENTRU CLINIC DE BOLI REUMATISMALE DR. ION STOIA	378	
396	CENTRU DE SĂNĂTATE R.A.T.B	396	
365	TOTAL	365	

DateContact	TOTAL
Șoseaua Ștefan cel Mare 11, București 0212103136	SPITALUL „ȘF. ȘTEFAN“
Șoseaua Ștefan cel Mare, București 021 317 3245	SP. CLINIC COLENTINA
Bulevardul Ferdinand I 35-37, București 021 252 0057	SP. CLINIC DE ORTOPEDIE „FOIȘOR“
Bulevardul Basarabia 21, București 031 413 6700	SP. CLINIC DE COPII VICTOR GOMOIU
Șoseaua Vergului 12, București 021 255 5405	SP. CLINIC NICOLAE MALAXA
Strada Ion Movilă 5-7, București 021 210 7100	SPITALUL CLINIC DR.I.CANTAUZINO
Șoseaua Pantelimon 340-342, București 021 255 4099 Telefon: 021 255 4099	SPITALUL CLINIC DE URGENȚĂ ȘF. PANTELIMON
Strada Vasile Vasilevici Stroescu nr. 29-31 021 252 3110	SPITALUL DE URGENȚĂ PROF. DR. DIMITRIE GEROTĂ A.M.A.I
Bulevardul Basarabia 49-51, București 021 324 3312	SPITALUL CLINIC DE URGENȚĂ ILFOV
Șoseaua Fundeni 258, București 021 317 5222	INSTITUTUL DE BOLI CARDIOVASCULARE „PROF. DR. C.C. ILIESCU“
Strada Dr. Calistrat Grozovici 1, București 021 201 0980	INSTITUTUL „DR. MATEI BALȘ
Strada Ion Movilă 5-7, București 021 210 6460	INSTITUTUL NAȚIONAL DE DIABET
Șoseaua Fundeni 252, București 021 227 1000	INSTITUTUL ONCOLOGIC PROF. AL. TRESTIOREANU
Șoseaua Fundeni 258, București 021 275 0500	INSTITUTUL CLINIC FUNDENI
Bulevardul Lacul Tei 120, București 021 242 2713	INSTITUTUL NAȚIONAL PENTRU SĂNĂTATEA MAMEI ȘI COPILULUI ALEXANDRESCU-RĂSESCU
Strada Thomas Masaryk 5, București 021 211 6848	CENTRU CLINIC DE BOLI REUMATISMALE DR. ION STOIA
Strada Dr. Calistrat Grozovici, București 021 318 3410	CENTRU DE SĂNĂTATE R.A.T.B
	<div style="display: flex; justify-content: space-between; align-items: center;"> DETALII SPITAL </div>

**SITUAȚIA CAPACITĂȚII DE CAZARE ȘI HRĂNIRE A SINISTRAȚILOR ÎN CAZUL SITUAȚIILOR DE URGENȚĂ
ÎN CADRUL UNITĂȚILOR DE ÎNVĂȚĂMÂNT**

Nr. Crt.	Unitatea de învățământ	Tip unitate	Adresa (sediul, locații)	Nume și prenume director unitate de învățământ	Nr. Telefon	Nr. Fax	E-mail unitate	Nr. săli de clasă	Nr. săli de sport	Nr. lab. și cab.	Nr. ateliere	Nr. Cab. Med.	Nr. Săli de festiv.	Capac. cazare – cămin (nr. locuri)	Spații folosite pentru prepararea hranei (bucăți, cantină)	Surse de energie (gaze, curent electric, panouri solare, alte surse de energie)
1	Grădinița Nr. 7	Nivel preșcolar	Str. Maica Domnului Nr. 61-63	Grigorescu Ana Adriana				16	0	5	0	2	1	300	2	Enel și Energie România (centrala proprie pe gaze)
2	Grădinița "Licurici"	Nivel preșcolar	B-Dul Dacia Nr. 134	Ioniță Ioana				4	0	0	0	1	0	80	1	Enel și Energie România (centrala proprie pe gaze)
3	Grădinița "Licurici"	Nivel preșcolar	Str. Săgeții Nr. 11	Ioniță Ioana				5	0	0	0	1	0	10	1	Enel și Energie România (centrala prop

Nr. Crt.	Unitatea De Învățământ	Tip Unitate	Adresa (Sediu , Locații)	Nume Si Prenume Director Unitate De Învățământ	Nr. Telefon	Nr. Fax	E-mail unitate	Nr. săli de clasă	Nr. săli de sport	Nr. lab. și cab.	Nr. ateliere	Nr. Cab. Med.	Nr. Săli de festiv.	Capac. cazare – cămin (nr. locuri)	Spații folosite pentru prepararea hranei (bucăți, cantină)	Surse de energie (gaze, curent electric, panouri solare, alte surse de energie)
4	Grădinița "Albinița"	Nivel preșcolar	Str. Dinu Lipati Nr. 1	Ceașescu Doina				11	1	2	1	1	1	275	1	Enel si Energie Romania (centrala proprie pe gaze)
5	Grădinița "Albinița"	Nivel preșcolar	Str. Rahmaninov Nr. 25	Ceașescu Doina				4	0	0	0	1	0	100	1	Enel si Energie Romania (centrala proprie pe gaze)
6	Grădinița "Luminița"	Nivel preșcolar	Șos. Iancului Nr. 4a	Ricu Maria				16	0	1	0	2	1	320	2	Enel si Energie Romania (centrala proprie pe gaze)

Nr. Crt.	Unitatea de învățământ	Tip unitate	Adresa (sediul, locații)	Nume și prenume director unitate de învățământ	Nr. Telefon	Nr. Fax	E-mail unitate	Nr. săli de clasă	Nr. săli de sport	Nr. lab. și cab.	Nr. ateliere	Nr. Cab. Med.	Nr. Săli de festiv.	Capac. cazare – cămin (nr. locuri)	Spații folosite pentru prepararea hranei (bucătăi, cantină)	Surse de energie (gaze, curent electric, panouri solare, alte surse de energie)
7	Grădinița Nr. 23	Nivel preșcolar	Str. Răduță Gheorghe Nr. 1	Tanasescu Elena				15	0	0	0	2	0	300	2	Enel și Energie România (centrala proprie pe gaze) + RADET
8	Grădinița Nr. 133	Nivel preșcolar	Str. Aurel Vlaicu Nr. 30-32	Cornila Alexandra Georgeta				5	0	3	0	1	0	100	1	Enel și Energie România (centrala proprie pe gaze)
9	Grădinița Nr. 133	Nivel preșcolar	Str. Dragoș Vodă Nr. 25	Cornila Alexandra Georgeta				5	0	3	0	1	0	100	1	Enel și Energie România (centrala proprie pe gaze)

Nr. Crt.	Unitatea de învățământ	Tip unitate	Adresa (sediul, locații)	Nume și prenume director unitate de învățământ	Nr. Telefon	Nr. Fax	E-mail unitate	Nr. săli de clasă	Nr. săli de sport	Nr. lab. și cab.	Nr. ateliere	Nr. Cab. Med.	Nr. Săli de festiv.	Capac. cazare – cămin (nr. locuri)	Spații folosite pentru prepararea hranei (bucătăi, cantină)	Surse de energie (gaze, curent electric, panouri solare, alte surse de energie)
10	Grădinița Nr. 135	Nivel preșcolar	Str Mașina De Pâine Nr. 61	Cretu Elena				8	0	5	0	1	1	160	1	Enel și Energie România (centrala proprie pe gaze)
11	Grădinița Nr. 137	Nivel preșcolar	Str. Plumbuita Nr. 5	Andrei Marinela Corina				8	1	0	0	2	1	160	1	Enel și Energie România (centrala proprie pe gaze)
12	Grădinița Nr. 138	Nivel preșcolar	Str. Tunari Nr. 52-54	Nedelcu Adina				9	0	3	0	1	1	190	1	Enel și Energie România (centrala proprie pe gaze)
13	Grădinița "Castel"	Nivel preșcolar	B-Dul Pierre De Cobertin Nr. 1	Georgescu Emilia Gabriela				10	1	2	0	2	1	200	2	Enel și Energie România (centrala proprie pe gaze)

Nr. Crt.	Unitatea de învățământ	Tip unitate	Adresa (sediul, locații)	Nume și prenume director unitate de învățământ	Nr. Telefon	Nr. Fax	E-mail unitate	Nr. săli de clasă	Nr. săli de sport	Nr. lab. și cab.	Nr. ateliere	Nr. Cab. Med.	Nr. Săli de festiv.	Capac. cazare – cămin (nr. locuri)	Spații folosite pentru prepararea hranei (bucătăi, cantină)	Surse de energie (gaze, curent electric, panouri solare, alte surse de energie)
14	Grădinița Nr. 189	Nivel preșcolar	Șos. Vergului Nr. 12	Tucan Raluca				10	0	0	0	1	1	200	2	Enel și Energie România (centrala proprie pe gaze)
15	Grădinița "Clopoțel"	Nivel preșcolar	Str. Dridu Grigorescu Nr. 2	Popa Tincuța				10	1	5	0	2	1	200	2	Enel și Energie România (centrala proprie pe gaze)
16	Grădinița Nr. 233	Nivel preșcolar	Str. Petre Antonescu Nr. 20	Mateescu Elena Daniela				14	0	2	0	2	1	280	2	Enel și Energie România (centrala proprie pe gaze)

Nr. Crt.	Unitatea de învățământ	Tip unitate	Adresa (sediul, locații)	Nume și prenume director unitate de învățământ	Nr. Telefon	Nr. Fax	E-mail unitate	Nr. săli de clasă	Nr. săli de sport	Nr. lab. și cab.	Nr. ateliere	Nr. Cab. Med.	Nr. Săli de festiv.	Capac. cazare – cămin (nr. locuri)	Spații folosite pentru prepararea hranei (bucătăi, cantină)	Surse de energie (gaze, curent electric, panouri solare, alte surse de energie)
17	Grădinița Nr. 234	Nivel preșcolar	Str. Intrarea Pontonului Nr. 1-5	Jangaene Liliana				11	1	7	0	2	1	232	3	Enel și Energie România (centrala proprie pe gaze)
18	Grădinița Nr. 236	Nivel preșcolar	Aleea Ilia Nr. 1	Trusca Gianina Elena				12	1	2	0	1	1	240	2	Enel și Energie România (centrala proprie pe gaze)
19	Grădinița Nr. 256	Nivel preșcolar	Str. Atanase Ionescu Nr. 25	Filip Monica				10	1	0	0	1	1	170	2	Enel și Energie România (centrala proprie pe gaze)

Nr. Crt.	Unitatea de învățământ	Tip unitate	Adresa (sediul, locații)	Nume și prenume director unitate de învățământ	Nr. Telefon	Nr. Fax	E-mail unitate	Nr. săli de clasă	Nr. săli de sport	Nr. lab. și cab.	Nr. ateliere	Nr. Cab. Med.	Nr. Săli de festiv.	Capac. cazare – cămin (nr. locuri)	Spații folosite pentru prepararea hranei (bucătăi, cantină)	Surse de energie (gaze, curent electric, panouri solare, alte surse de energie)
20	Grădinița "Alice"	Nivel preșcolar	Str. Alexandru Donici Nr. 23	Țepuș Ștefania				4	0	0	0	1	0	80	1	Enel și Energie România (centrala proprie pe gaze)
21	Grădinița "Alice"	Nivel preșcolar	Str. Armenească Nr. 27	Oncescu Silvia				4	0	0	0	1	0	80	1	Enel și Energie România (centrala proprie pe gaze)
22	Grădinița Nr. 276	Nivel preșcolar	Str. Corabia Nr. 57	Iancu Doina				8	0	0	0	1	0	160	1	Enel și Energie România (centrala proprie pe gaze)

Nr. Crt.	Unitatea de învățământ	Tip unitate	Adresa (sediul, locații)	Nume și prenume director unitate de învățământ	Nr. Telefon	Nr. Fax	E-mail unitate	Nr. săli de clasă	Nr. săli de sport	Nr. lab. și cab.	Nr. ateliere	Nr. Cab. Med.	Nr. Săli de festiv.	Capac. cazare – cămin (nr. locuri)	Spații folosite pentru prepararea hranei (bucătăi, cantină)	Surse de energie (gaze, curent electric, panouri solare, alte surse de energie)
23	Grădinița "Steluța"	Nivel preșcolar	Str. Vergului Nr. 14	Radu Diana Cătălina				10	1	0	0	2	1	200	1	Enel și Energie România (centrala proprie pe gaze)
24	Grădinița Nr. 280	Nivel preșcolar	Str. Cocostârcului Nr. 2	Cosman Loren				1	1	6	0	1	1	220	2	Enel și Energie România (centrala proprie pe gaze) + RADET
TOTAL GRĂDINIȚE = 24								21 0	9	46	1	33	15	4357	36	

Nr. Crt.	Unitatea de învățământ	Tip unitate	Adresa (sediul, locații)	Nume și prenume director unitate de învățământ	Nr. Telefon	Nr. Fax	E-mail unitate	Nr. săli de clasă	Nr. săli de sport	Nr. lab. și cab.	Nr. ateliere	Nr. Cab. Med.	Nr. Săli de festiv.	Capac. cazare – cămin (nr. locuri)	Spații folosite pentru prepararea hranei (bucăți, cantină)	Surse de energie (gaze, curent electric, panouri solare, alte surse de energie)
1	Școala Gimnazială Nr. 4	Nivel primar și gimnazial	Str. Herța Nr. 14 A	Buican Carmen				16	0	3	0	1	0	0	0	Enel și RADET
2	Școala Gimnazială "Maria Rosetti"	Nivel primar și gimnazial	Str. Garibaldi Nr. 3	Aichimoae Adrian Ilie				18	1	2	0	1	0	0	0	Enel și RADET
3	Școala Gimnazială "Tudor Arghezi"	Nivel primar și gimnazial	Str. Tudor Arghezi Nr. 46-50	Ioniță Laura				19	1	6	0	2	0	0	0	Enel și Energie România (centrala proprie pe gaze)
4	Școala Gimnazială "Sf. Silvestru"	Nivel preșcolar	Str. Părintele Galeriu Nr. 1	Gramă Aureliana				2	0	0	0	0	0	0	0	Enel și Energie România (centrala proprie pe gaze)

Nr. Crt.	Unitatea de învățământ	Tip unitate	Adresa (sediul, locații)	Nume și prenume director unitate de învățământ	Nr. Telefon	Nr. Fax	E-mail unitate	Nr. săli de clasă	Nr. săli de sport	Nr. lab. și cab.	Nr. ateliere	Nr. Cab. Med.	Nr. Săli de festiv.	Capac. cazare – cămin (nr. locuri)	Spații folosite pentru prepararea hranei (bucăți, cantină)	Surse de energie (gaze, curent electric, panouri solare, alte surse de energie)
5	Școala Gimnazială "Sf. Silvestru"	Nivel primar și gimnazial	Str. Oltarului Nr. 11	Grama Aureliana				14	1	2	0	1	1	0	0	Enel și Energie România (centrala proprie pe gaze)
6	Școala Gimnazială Nr. 24	Nivel primar și gimnazial	Str. Tunari Nr. 52-54	Matache Claudia Florența				20	1	3	0	2	0	0	0	Enel și Energie România (centrala proprie pe gaze)
7	Școala Gimnazială Nr. 25	Nivel preșcolar	Str. Aleea Sinaia Nr. 2	Stoian Mihaela				5	0	0	0	1	0	100	1	Enel și RADET
8	Școala Gimnazială Nr. 25	Nivel preșcolar	Str. Calimachi Nr. 8	Stoian Mihaela				2	0	0	0	0	0	0	0	Enel și Energie România (centrala proprie pe gaze)

Nr. Crt.	Unitatea de învățământ	Tip unitate	Adresa (sediul, locații)	Nume și prenume director unitate de învățământ	Nr. Telefon	Nr. Fax	E-mail unitate	Nr. săli de clasă	Nr. săli de sport	Nr. lab. și cab.	Nr. ateliere	Nr. Cab. Med.	Nr. Săli de festiv.	Capac. cazare – cămin (nr. locuri)	Spațiu folosit pentru prepararea hranei (bucătăi, cantină)	Surse de energie (gaze, curent electric, panouri solare, alte surse de energie)
9	Școala Gimnazială Nr. 25	Nivel primar și gimnazial	Str. Silvia Nr. 54	Stoian Mihaela				15	1	11	1	2	0	0	0	Enel și Energie România (centrala proprie pe gaze)
10	Școala Gimnazială Nr. 27	Nivel primar și gimnazial	Str. Mașina De Pâine Nr. 65	Vătuși Simona Alina				21	1	4	0	2	0	0	0	Enel și RADET
11	Școala Gimnazială Nr. 28	Nivel preșcolar	Str. Dogarilor Nr. 34	Zăbavă Emil Dănuț				3	0	0	0	0	0	0	0	Enel și Energie România (centrala proprie pe gaze)
12	Școala Gimnazială Nr. 28	Nivel primar și gimnazial	Str. Aleea Circului Nr. 1	Zăbavă Emil Dănuț				26	0	2	0	2	0	0	0	Enel și RADET

Nr. Crt.	Unitatea de învățământ	Tip unitate	Adresa (sediul, locații)	Nume și prenume director unitate de învățământ	Nr. Telefon	Nr. Fax	E-mail unitate	Nr. săli de clasă	Nr. săli de sport	Nr. lab. și cab.	Nr. ateliere	Nr. Cab. Med.	Nr. Săli de festiv.	Capac. cazare – cămin (nr. locuri)	Spațiu folosit pentru prepararea hranei (bucăți, cantină)	Surse de energie (gaze, curent electric, panouri solare, alte surse de energie)
13	Școala Gimnazială "Grigorie Ghica Voievod"	Nivel primar și gimnazial	Str. Lătări Tei Nr. 23	Osiceanu Claudia				42	4	8	0	2	0	0	0	Enel și Energie România (centrala proprie pe gaze) + RADET
14	Școala Gimnazială Nr. 31	Nivel primar și gimnazial	B-Dul Lacul Tei Nr. 116	Ispas Elena				22	1	4	0	2	0	0	0	Enel și RADET
15	Școala Gimnazială Nr. 32	Nivel preșcolar	Str. Sportului Nr. 21	Chițu Marian				4	0	0	0	0	0	0	0	Enel și Energie România (centrala proprie pe gaze) + RADET
16	Școala Gimnazială Nr. 32	Nivel primar și gimnazial	Str. Sportului Nr. 21	Chițu Marian				18	1	6	0	2	1	0	0	Enel și Energie România (centrala proprie pe gaze) + RADE

Nr. Crt.	Unitatea de învățământ	Tip unitate	Adresa (sediul, locații)	Nume și prenume director unitate de învățământ	Nr. Telefon	Nr. Fax	E-mail unitate	Nr. săli de clasă	Nr. săli de sport	Nr. lab. și cab.	Nr. ateliere	Nr. Cab. Med.	Nr. Săli de festiv.	Capac. cazare – cămin (nr. locuri)	Spații folosite pentru prepararea hranei (bucăți, cantină)	Surse de energie (gaze, curent electric, panouri solare, alte surse de energie)
17	Școala Gimnazială Nr. 39	Nivel primar și gimnazial	Șos Colentina Nr. 91	Stanca Maria				27	1	3	0	2	1	0	0	Enel și Energie România (centrala proprie pe gaze)
18	Școala Gimnazială Nr. 40	Nivel preșcolar	Str. Periș Nr. 12	Constantinescu Simona				3	0	0	0	0	0	0	40	Enel și Energie România (centrala proprie pe gaze)
19	Școala Gimnazială Nr. 40	Nivel primar și gimnazial	Str. Periș Nr. 27	Constantinescu Simona				14	1	3	0	1	0	0	0	Enel și Energie România (centrala proprie pe gaze)
20	Școala Gimnazială Nr. 41	Nivel preșcolar	Str. Apostol Nr. 2	Toader Gabriela				7	0	0	0	1	0	140	1	Enel și Energie România (centrala proprie pe gaze)

Nr. Crt.	Unitatea de învățământ	Tip unitate	Adresa (sediul, locații)	Nume și prenume director unitate de învățământ	Nr. Telefon	Nr. Fax	E-mail unitate	Nr. săli de clasă	Nr. săli de sport	Nr. lab. și cab.	Nr. ateliere	Nr. Cab. Med.	Nr. Săli de festiv.	Capac. cazare – cămin (nr. locuri)	Spații folosite pentru prepararea hranei (bucăți, cantină)	Surse de energie (gaze, curent electric, panouri solare, alte surse de energie)
21	Școala Gimnazială Nr. 41	Nivel primar și gimnazial	Str. Apostol Nr. 2	Toader Gabriela				21	1	6	0	1	0	0	1	Enel și Energie România (centrala proprie pe gaze)
22	Școala Gimnazială Nr. 46	Nivel primar și gimnazial	Str. Stănescu Gheorghe Nr. 2-18	Samoilă Ruxandra Ștefania				24	1	7	0	1	0	0	0	Enel și RADET
23	Școala Gimnazială Nr. 49	Nivel primar și gimnazial	Str. Vatra Luminoasă Nr. 99	Petrescu Narcisa Paraschiva				18	1	3	0	1	0	0	0	Enel și Energie România (centrala proprie pe gaze)
24	Școala Gimnazială "Maica Domnului"	Nivel preșcolar	Str. Ion Maiorescu Nr. 32	Ignat Daniela Mariana				5	0	1	0	0	0	0	0	Enel și Energie România (centrala proprie pe gaze)

Nr. Crt.	Unitatea de învățământ	Tip unitate	Adresa (sediul, locații)	Nume și prenume director unitate de învățământ	Nr. Telefon	Nr. Fax	E-mail unitate	Nr. săli de clasă	Nr. săli de sport	Nr. lab. și cab.	Nr. ateliere	Nr. Cab. Med.	Nr. Săli de festiv.	Capac. cazare – cămin (nr. locuri)	Spații folosite pentru prepararea hranei (bucăți, cantină)	Surse de energie (gaze, curent electric, panouri solare, alte surse de energie)
25	Școala Gimnazială "Maica Domnului"	Nivel primar și gimnazial	Str. Ion Măiorescu Nr. 32	Ignat Daniela Mariana				12	1	2	0	1	1	0	0	Enel și Energie România (centrală proprie pe gaze)
26	Școala Gimnazială "Maica Domnului"	Nivel preșcolar	Intrarea Cobiliței Nr. 8	Ignat Daniela Mariana				0	0	0	0	1	0	0	1	Enel și Energie România (centrală proprie pe gaze)
27	Școala Gimnazială "Maica Domnului"	Nivel primar și gimnazial	Intrarea Cobiliței Nr. 8	Ignat Daniela Mariana				12	1	2	0	1	0	0	0	Enel și Energie România (centrală proprie pe gaze)
28	Școala Gimnazială Nr. 51	Nivel primar și gimnazial	Str. Herța Nr. 1	Zărnoeanu Mariana				26	0	3	0	2	0	0	0	Enel și RADET

Nr. Crt.	Unitatea de învățământ	Tip unitate	Adresa (sediul, locații)	Nume și prenume director unitate de învățământ	Nr. Telefon	Nr. Fax	E-mail unitate	Nr. săli de clasă	Nr. săli de sport	Nr. lab. și cab.	Nr. ateliere	Nr. Cab. Med.	Nr. Săli de festiv.	Capac. cazare – cămin (nr. locuri)	Spațiu folosit pentru prepararea hranei (bucătăi, cantină)	Surse de energie (gaze, curent electric, panouri solare, alte surse de energie)
29	Școala Gimnazială "Iancului"	Nivel preșcolar	B-Dul Ferdinand Nr. 23	Radulescu Nicoleta				4	0	0	0	1	0	80	1	Enel și Energie România (centrala proprie pe gaze)
30	Școala Gimnazială "Iancului"	Nivel primar și gimnazial	B-Dul Pache Protopopescu Nr. 50	Radulescu Nicoleta				11	0	3	0	1	0	0	0	Enel și Energie România (centrala proprie pe gaze)
31	Școala Gimnazială Nr. 56	Nivel primar și gimnazial	B-Dul Pache Protopopescu Nr. 109	Radu Maria Cristina				28	1	4	0	2	0	0	0	Enel și RADET
32	Școala Gimnazială "Petre Ghelmez"	Nivel preșcolar	B-Dul Basarabia Nr. 160	Cornea Gina				6	0	0	0	0	0	86	0	Enel și Energie România (centrala proprie pe gaze)

Nr. Crt.	Unitatea de învățământ	Tip unitate	Adresa (sediul, locații)	Nume și prenume director unitate de învățământ	Nr. Telefon	Nr. Fax	E-mail unitate	Nr. săli de clasă	Nr. săli de sport	Nr. lab. și cab.	Nr. ateliere	Nr. Cab. Med.	Nr. Săli de festiv.	Capac. cazare – cămin (nr. locuri)	Spații folosite pentru prepararea hranei (bucătăi, cantină)	Surse de energie (gaze, curent electric, panouri solare, alte surse de energie)
33	Școala Gimnazială "Petre Ghelmez"	Nivel primar și gimnazial	B-Dul Basarabia Nr. 124	Cornea Gina				26	1	2	0	1	1	105	0	Enel și Energie România (centrala proprie pe gaze)
34	Școala Gimnazială Nr. 62	Nivel preșcolar	Str. Ștuicii Nr. 54	Vasilescu Irina Madalina				2	0	0	0	0	0	0	0	Enel și Energie România (centrala proprie pe gaze)
35	Școala Gimnazială Nr. 62	Nivel primar și gimnazial	Str. Potârnicii Nr. 3	Vasilescu Irina Madalina				29	1	3	0	1	0	0	0	Enel și RADET
36	Școala Gimnazială "Ferdinand I"	Nivel primar și gimnazial	B-Dul Gării Obor Nr. 16	Costinean Maria Liliana				22	1	2	0	1	1	0	0	Enel și Energie România (centrala proprie pe gaze)

Nr. Crt.	Unitatea de învățământ	Tip unitate	Adresa (sediul, locații)	Nume și prenume director unitate de învățământ	Nr. Telefon	Nr. Fax	E-mail unitate	Nr. săli de clasă	Nr. săli de sport	Nr. lab. și cab.	Nr. ateliere	Nr. Cab. Med.	Nr. Săli de festiv.	Capac. cazare – cămin (nr. locuri)	Spații folosite pentru prepararea hranei (bucătăi, cantină)	Surse de energie (gaze, curent electric, panouri solare, alte surse de energie)
37	Școala Gimnazială Nr. 66	Nivel primar și gimnazial	Str. Logofăt Dan Nr. 1	Ratcu Daniela				19	2	9	0	1	0	0	0	Enel și RADET
38	Școala Gimnazială Nr. 71	Nivel preșcolar	B-Dul Ferdinand Nr. 128	Ionescu Petra				4	0	0	0	0	0	0	0	Enel și Energie România (centrala proprie pe gaze)
39	Școala Gimnazială Nr. 71	Nivel primar și gimnazial	Calea Mișilor Nr. 71	Ionescu Petra				14	1	2	0	1	1	0	0	Enel și Energie România (centrala proprie pe gaze)
40	Școala Gimnazială Nr. 77	Nivel primar și gimnazial	Șos Pantelimon Nr. 289	Lascu Gigliola Nicandra				16	0	3	0	1	0	0	0	Enel și RADET

Nr. Crt.	Unitatea de învățământ	Tip unitate	Adresa (sediul, locații)	Nume și prenume director unitate de învățământ	Nr. Telefon	Nr. Fax	E-mail unitate	Nr. săli de clasă	Nr. săli de sport	Nr. lab. și cab.	Nr. ateliere	Nr. Cab. Med.	Nr. Săli de festiv.	Capac. cazare – cămin (nr. locuri)	Spații folosite pentru prepararea hranei (bucăți, cantină)	Surse de energie (gaze, curent electric, panouri solare, alte surse de energie)
41	Școala Gimnazială Nr. 85	Nivel primar și gimnazial	Str. Medic Slătescu Nr. 7 A	Buduianu Valeria				21	0	3	0	1	0	0	0	Enel și RADET
42	Școala Gimnazială Nr. 85	Nivel primar și gimnazial	Str. Traian Nr. 160	Buduianu Valeria				8	0	0	0	0	0	0	0	Enel și Energie România (centrala proprie pe gaze)
43	Școala Gimnazială Nr. 85	Nivel primar și gimnazial	Str. Popa Nan Nr. 47 B	Raicu Cristina Valentina				4	0	0	0	0	0	0	0	Enel și Energie România (centrala proprie pe gaze)
44	Școala Gimnazială Nr. 145	Nivel preșcolar	Str. Heliade Între Vii Nr. 26 Și 36	Sbârcea Cristina				10	0	0	0	0	0	100	0	Enel și Energie România (centrala proprie pe gaze)
45	Școala Gimnazială Nr. 145	Nivel primar și gimnazial	Str. Heliade Între Vii Nr. 36	Sbârcea Cristina				10	1	13	0	1	0	0	0	Enel și Energie România (centrala proprie pe gaze)

Nr. Crt.	Unitatea de învățământ	Tip unitate	Adresa (sediul, locații)	Nume și prenume director unitate de învățământ	Nr. Telefon	Nr. Fax	E-mail unitate	Nr. săli de clasă	Nr. săli de sport	Nr. lab. și cab.	Nr. ateliere	Nr. Cab. Med.	Nr. Săli de festiv.	Capac. cazare – cămin (nr. locuri)	Spații folosite pentru prepararea hranei (bucăți, cantină)	Surse de energie (gaze, curent electric, panouri solare, alte surse de energie)
46	Școala Gimnazială Nr. 307	Nivel primar și gimnazial	Str. Luncșoara Nr. 17	Coman Dorian				18	1	1	0	1	0	0	0	Enel și RADET
TOTAL ȘCOLI GIMNAZIALE = 46								66 8	28	12 6	1	45	7	611	45	
1	Colegiul Național "Mihai Viteazul"	Nivel liceal	B-Dul Pache Protopope scu Nr. 62	Zascheevici Liliana				27	2	23	2	2	1	0	0	Enel și Energie România (centrala proprie pe gaze)
2	Colegiul Național "Cantemir Voda"	Nivel gimnazial și liceal	Str. Viitorului Nr. 60	Dogaru Gheorghe				17	1	8	0	2	1	0	1	Enel și Energie România (centrala proprie pe gaze)
3	Colegiul Național "Spiru Haret"	Nivel gimnazial și liceal	Str. Italiană	Comăniță Mariana Magdalena				40	1	18	0	2	1	0	0	Enel și Energie România (centrala proprie pe gaze)

Nr. Crt.	Unitatea de învățământ	Tip unitate	Adresa (sediul, locații)	Nume și prenume director unitate de învățământ	Nr. Telefon	Nr. Fax	E-mail unitate	Nr. săli de clasă	Nr. săli de sport	Nr. lab. și cab.	Nr. ateliere	Nr. Cab. Med.	Nr. Săli de festiv.	Capac. cazare – cămin (nr. locuri)	Spații folosite pentru prepararea hranei (bucăți, cantină)	Surse de energie (gaze, curent electric, panouri solare, alte surse de energie)
4	Colegiul Național "Iulia Hașdeu"	Nivel liceal	B-Dul Ferdinand I Nr. 91	Capota Maria Magdalena				16	1	10	0	1	0	60	1	Enel și RADET
5	Colegiul Național "Emil Racoviță"	Nivel primar și gimnazial și liceal	Șos. Mihai Bravu Nr. 169	Sava Silvia				16	1	4	0	2	0	0	0	Enel și RADET
6	Colegiul Național "Victor Babeș"	Nivel gimnazial și liceal	Șos. Fundeni Nr. 254	Kirsteuer Rodica				19	1	9	0	1	0	0	0	Enel și Energie România (centrala proprie pe gaze)
7	COLEGIUL NAȚION GEORGE C	Nivel gimnazial și liceal	STR. OLARI NR. 29-31	Ivanus Raluca				16	1	15	0	1	1	0	0	Enel și Energie (centrala proprie pe gaze)

Nr. Crt.	Unitatea de învățământ	Tip unitate	Adresa (sediul, locații)	Nume și prenume director unitate de învățământ	Nr. Telefon	Nr. Fax	E-mail unitate	Nr. săli de clasă	Nr. săli de sport	Nr. lab. și cab.	Nr. ateliere	Nr. Cab. Med.	Nr. Săli de festiv.	Capac. cazare – cămin (nr. locuri)	Spații folosite pentru prepararea hranei (bucăți, cantină)	Surse de energie (gaze, curent electric, panouri solare, alte surse de energie)
8	Colegiul Economic "A. D. Xenopol"	Nivel liceal și postliceal	Str. Traian Nr. 165	Iacoban Mihaela				32	1	9	0	2	1	0	0	Enel și Energie România (centrala proprie pe gaze)
9	Colegiul Economic "Hermes"	Nivel liceal și postliceal	Calea Mișilor Nr. 152	Singureanu Nicoleta				18	1	5	0	1	0	0	0	Enel și Energie România (centrala proprie pe gaze)
10	Colegiul Tehnic "Edmond Nicolau"	nivel liceal și postliceal	B-Dul Dimitrie Pompiu Nr. 3	Vâsan Melania				13	1	12	10	2	0	200	0	Enel și Energie România (centrala proprie pe gaze)
11	Colegiul Tehnic "Dimitrie"	Nivel liceal	B-Dul Basararian r.	Greavu Adina				24	0	20	5	2	1	0	0	Enel și RADET
TOTAL COLEGII = 11								238	11	133	17	18	6	260	2	

Nr. Crt.	Unitatea de învățământ	Tip unitate	Adresa (sediul, locații)	Nume și prenume director unitate de învățământ	Nr. Telefon	Nr. Fax	E-mail unitate	Nr. săli de clasă	Nr. săli de sport	Nr. lab. și cab.	Nr. ateliere	Nr. Cab. Med.	Nr. Săli de festiv.	Capac. cazare – cămin (nr. locuri)	Spații folosite pentru prepararea hranei (bucătăi, cantină)	Surse de energie (gaze, curent electric, panouri solare, alte surse de energie)
1	Școala Centrală	Nivel primar și gimnazial și liceal	Str. Icoanei Nr. 3-5	Popa Octavian Lucian				36	1	7	0	1	1	18	1	Enel și Energie România (centrala proprie pe gaze)
2	Liceul Teoretic "C.A. Rosetti"	Nivel liceal	Str. Garibaldi Nr. 11	Cicea Georgeta				19	1	9	0	2	1	0	0	Enel și Energie România (centrala proprie pe gaze) și panouri solare
3	Liceul Teoretic "Lucian Blaga"	Nivel primar și gimnazial	Șos. Pantelimon Nr. 355	Mihalcea Mihael				12	1	6	0	1	0	0	0	Enel și Energie România (centrala proprie pe gaze)
4	Liceul Teoretic "Lucian Blaga"	Nivel liceal	Șos. Pantelimon Nr. 355	Mihalcea Mihael				13	1	7	0	1	0	0	0	Enel și Energie România (centrala proprie pe gaze)

Nr. Crt.	Unitatea de învățământ	Tip unitate	Adresa (sediul, locații)	Nume și prenume director unitate de învățământ	Nr. Telefon	Nr. Fax	E-mail unitate	Nr. săli de clasă	Nr. săli de sport	Nr. lab. și cab.	Nr. ateliere	Nr. Cab. Med.	Nr. Săli de festiv.	Capac. cazare – cămin (nr. locuri)	Spații folosite pentru prepararea hranei (bucăți, cantină)	Surse de energie (gaze, curent electric, panouri solare, alte surse de energie)
5	Liceul Teoretic "Mihail Sadoveanu"	Nivel liceal	Str. Popa Lazăr Nr. 8a	Paraschiv Daniela Carmen				13	2	5	0	1	0	0	0	Enel și Energie România (centrala proprie pe gaze)
6	Liceul Teoretic Traian	Nivel gimnazial și liceal	Str. Luigi Galvani Nr. 20	Penciu Robertino				32	2	8	0	2	1	0	0	Enel și Energie România (centrala proprie pe gaze)
7	Liceul Teoretic Bilingv "Ita Wegman"	Nivel primar și gimnazial și liceal	B-Dul Dimitrie Pompeiu Nr. 3	Wyneken Manuela				21	0	3	0	1	0	0	0	Enel și Energie România (centrala proprie pe gaze)
8	Liceul Teoretic "Ady Endre"	Nivel primar și gimnazial și liceal	B-Dul Ferdinand I Nr. 89	Trif Olga Maria				14	1	3	0	1	1	0	0	Enel și RADET

Nr. Crt.	Unitatea de învățământ	Tip unitate	Adresa (sediul, locații)	Nume și prenume director unitate de învățământ	Nr. Telefon	Nr. Fax	E-mail unitate	Nr. săli de clasă	Nr. săli de sport	Nr. lab. și cab.	Nr. ateliere	Nr. Cab. Med.	Nr. Săli de festiv.	Capac. cazare – cămin (nr. locuri)	Spații folosite pentru prepararea hranei (bucătăi, cantină)	Surse de energie (gaze, curent electric, panouri solare, alte surse de energie)
9	Liceul Teoretic Waldorf	Nivel preșcolar	Str. Popa Nan Nr. 47	Mihai Nicoleta				5	0	0	0	1	0	0	0	Enel și Energie România (centrala proprie pe gaze)
10	Liceul Teoretic Waldorf	Nivel primar și gimnazial și liceal	Str. Sold. Savu Marin Nr. 29	Mihai Nicoleta				8	1	0	0	1	0	0	0	Enel și Energie România (centrala proprie pe gaze)
11	Liceul Tehnologic "Sfantul Pantelimon"	Nivel gimnazial și liceal	Str. Hambarul ui Nr. 12 A	Gheorghiu Florin				30	1	7	6	1	1	0	0	Enel și Energie România (centrala proprie pe gaze)

Nr. Crt.	Unitatea de învățământ	Tip unitate	Adresa (sediul, locații)	Nume și prenume director unitate de învățământ	Nr. Telefon	Nr. Fax	E-mail unitate	Nr. săli de clasă	Nr. săli de sport	Nr. lab. și cab.	Nr. ateliere	Nr. Cab. Med.	Nr. Săli de festiv.	Capac. cazare – cămin (nr. locuri)	Spații folosite pentru prepararea hranei (bucătăi, cantină)	Surse de energie (gaze, curent electric, panouri solare, alte surse de energie)
12	Liceul Tehnologic "Nikola Tesla"	Nivel liceal și postliceal	Șos. Pantelimon Nr. 25	Andreescu Cristina				12		0	13	2	1	0	0	Enel și Energie România (centrala proprie pe gaze)
13	Liceul Tehnologic "Constantin Brăncuși"	Nivel liceal și postliceal	B-Dul Dimitrie Pompeiu Nr. 1	Machidon Gabriela				15	5	11	5	2	0	0	0	Enel și Energie România (centrala proprie pe gaze)
14	Liceul Tehnologic "Ion I.C. Brătianu"	Nivel liceal	Str. Popa Lazăr Nr. 8a	Millea Florica				16	2	7	7	2	0	88	1	Enel și Energie România (centrala proprie pe gaze)
TOTAL LICEE = 14								24 6	18	73	31	19	6	106	2	

Nr. Crt.	Unitatea de învățământ	Tip unitate	Adresa (sediul, locații)	Nume și prenume director unitate de învățământ	Nr. Telefon	Nr. Fax	E-mail unitate	Nr. săli de clasă	Nr. săli de sport	Nr. lab. și cab.	Nr. ateliere	Nr. Cab. Med.	Nr. Săli de festiv.	Capac. cazare – cămin (nr. locuri)	Spații folosite pentru prepararea hranei (bucăți, cantină)	Surse de energie (gaze, curent electric, panouri solare, alte surse de energie)
1	Școala Postliceală Sanitară "Fundeni"	Nivel postliceal	Șos. Fundeni Nr. 254	Marcean Crin				11	0	15	0	1	0	0	0	Enel și Energie România (centrala proprie pe gaze)
TOTAL SCOLI POSTLICEALE = 1								11	0	15	0	1	0	0	0	
1	Școala Gimnazială Specială Nr.1	Nivel primar și gimnazial	Str. Popa Rusu Nr. 13	Stănescu Ramona				18	1	8	0	2	0	0	1	Enel și Energie România (centrala proprie pe gaze)
2	Școala Gimnazială Specială Nr.2	Nivel primar și gimnazial	Str. Popa Petr Nr. 31	Perșinaru Sorina Marinela				13	1	5	0	1	0	0	1	Enel și Energie România (centrala proprie pe gaze)

Nr. Crt.	Unitatea de învățământ	Tip unitate	Adresa (sediul, locații)	Nume și prenume director unitate de învățământ	Nr. Telefon	Nr. Fax	E-mail unitate	Nr. săli de clasă	Nr. săli de sport	Nr. lab. și cab.	Nr. ateliere	Nr. Cab. Med.	Nr. Săli de festiv.	Capac. cazare – cămin (nr. locuri)	Spații folosite pentru prepararea hranei (bucătăi, cantină)	Surse de energie (gaze, curent electric, panouri solare, alte surse de energie)
3	Școala Gimnazială Specială Nr. 2 - Centrul Pilot De Pedagogie Curativă Și Terapie Socială Corabia	Nivel primar și gimnazial	Str. Corabia Nr. 57-59	Perșinaru Sorina Marinela				10	1	3	1	1	1	0	1	Enel și Energie România (centrala proprie pe gaze)
4	Școala Gimnazială Specială Pentru Deficienți De Vedere	Nivel primar și gimnazial	Str. Austrului Nr. 33	Cazan Cosmina Irina				17	1	20	0	3	0	0	0	Enel și Energie România (centrala proprie pe gaze)

Nr. Crt.	Unitatea de învățământ	Tip unitate	Adresa (sediul, locații)	Nume și prenume director unitate de învățământ	Nr. Telefon	Nr. Fax	E-mail unitate	Nr. săli de clasă	Nr. săli de sport	Nr. lab. și cab.	Nr. ateliere	Nr. Cab. Med.	Nr. Săli de festiv.	Capac. cazare – cămin (nr. locuri)	Spații folosite pentru prepararea hranei (bucătăi, cantină)	Surse de energie (gaze, curent electric, panouri solare, alte surse de energie)
5	Liceul Tehnologic Special "Regina Elisabeta"	Nivel liceal și postliceal	Str. Vatra Luminoasă Nr. 108	Trifan Eugen				25	2	14	2	2	1	160	1	Enel și Energie România (centrala proprie pe gaze)
6	Liceul Tehnologic Special Nr. 3	Nivel primar și gimnazial și liceal	Str. Austrului Nr. 37	Imbir Ana Irina				16	1	13	4	1	0	0	0	Enel și Energie România (centrala proprie pe gaze)
7	Școala Profesională Specială Nr. 2	Nivel liceal	Șos. Pantelimon Nr. 299	Sima Elena				14	1	6	10	1	0	0	1	Enel și Energie România (centrala proprie pe gaze) + RADET

Nr. Crt.	Unitatea de învățământ	Tip unitate	Adresa (sediul, locații)	Nume și prenume director unitate de învățământ	Nr. Telefon	Nr. Fax	E-mail unitate	Nr. săli de clasă	Nr. săli de sport	Nr. lab. și cab.	Nr. ateliere	Nr. Cab. Med.	Nr. Săli de festiv.	Capac. cazare – cămin (nr. locuri)	Spațiu folosit pentru prepararea hranei (bucătărie, cantină)	Surse de energie (gaze, curent electric, panouri solare, alte surse de energie)
8	Școala Profesională Specială Nr. 3	Nivel liceal	Str. Marcel Iancu Nr. 7	Gheorghe Ioana				0	1	17	3	2	0	0	2	Enel și Energie România (centrala proprie pe gaze)
TOTAL INSTITUȚII ȘCOLARE SPECIALE = 8								11 3	9	86	20	13	2	160	7	
1	Școala Gimnazială De Arte Nr. 2	Nivel primar și gimnazial	B-Dul Ferdinand I Nr. 128	Calomfirescu Adelaida Ozana				19	0	0	0	0	1	0	0	Enel și Energie România (centrala proprie pe gaze)
2	Școala Gimnazială De Arte Nr. 4	Nivel primar și gimnazial	Str. Maica Domnului Nr. 61-63	Orcula Ortensia				22	0	0	0	0	0	0	0	Enel și Energie România (centrala proprie pe gaze)
TOTAL ȘCOLI GIMNAZIALE DE ARTE = 2								41	0	0	0	0	1	0	0	
1	Clubul Sportiv Școlar Nr. 2	Club sportiv școlar	B-Dul Ferdinand I Nr. 128	Litvinchievici Ana				4	0	0	0	0	0	0	0	Enel și Energie România (centrala proprie pe gaze)

Nr. Crt.	Unitatea de învățământ	Tip unitate	Adresa (sediul, locații)	Nume și prenume director unitate de învățământ	Nr. Telefon	Nr. Fax	E-mail unitate	Nr. săli de clasă	Nr. săli de sport	Nr. lab. și cab.	Nr. ateliere	Nr. Cab. Med.	Nr. Săli de festiv.	Capac. cazare	cămin (nr. locuri)	Spații folosite pentru prepararea hranei (bucăți, cantină)	Surse de energie (gaze, curent electric, panouri solare, alte surse de energie)	
2	Clubul Sportiv Școlar Nr. 2	Club sportiv școlar	B-Dul Ferdinand I Nr. 139-141	Litvinchievici Ana				0	1	0	0	0	0	0		0	Enel și RADET	
3	Clubul Sportiv Școlar Nr. 2	Club sportiv școlar	Șos Pantelimon Nr. 293	Litvinchievici Ana				0	1	0	0	0	0	0		0	Enel și RADET	
4	Clubul Sportiv Școlar "Dinamo"	Club sportiv școlar	Șos. Ștefan Cel Mare Nr. 7-9	Iacoban Constantin Cristinel				0	0	0	0		0	0		0		
TOTAL CLUBURI SPORTIVE ȘCOLARE = 4								4	2	0	0	0	0	0	0		0	
1	Clubul Copiilor Sector 2	Nivel primar și gimnazial	Str. Intrarea Cobiliței Nr. 8	Tomescu Cristina				5	0	1	0	0	0	0		0	Enel și Energie România (centrala proprie pe gaze)	
TOTAL CLUBURI PENTRU COPII=1								5	0	1	0	0	0	0		0		
TOTAL GENERAL								153	6	77	0	70	129	37	5494		92	

RAIOANE DE INTERVENȚIE DIN SECTORUL 2

- **Raion de intervenție nr. 1:** Latura de sud a Lacului Tei între
 - Str. Caroteni
 - Str. Tuzla;
- **Raion de intervenție nr. 2:** Latura de nord a Lacului Tei între
 - Str. Fabrica de Glucoză
 - Str. Petricani;
- **Raion de intervenție nr. 3:** Zona Tei Toboc între
 - Str. Petricani
 - Str. Steaua Roșie;
- **Raion de intervenție nr. 4:** Zona Parc Plumbuita între
 - Str. Ricinului
 - Str. Plumbuita;
- **Raion de intervenție nr. 5:** Latura de Nord a Lacului Plumbuita;
- **Raion de intervenție nr. 6:** Zona cuprinsă între
 - Str. Minerilor
 - Alea Arubium
 - Alea Argedava;
- **Raion de intervenție nr. 7:** Zona cuprinsă între
 - Str. Sighet
 - Str. Ziduri între Vii;
- **Raion de intervenție nr. 8:** Zona cuprinsă între
 - Str. Ceptura
 - Str. Albișoarei;
- **Raion de intervenție nr. 9:** Zona cuprinsă între
 - Str. Crapului
 - Str. Obleților;
- **Raion de intervenție nr. 10:** Zona cuprinsă între
 - Șos. Fundeni
 - Sos. Dobroiești;
- **Raion de intervenție nr. 11:** Zona cuprinsă între
 - Str. Ion Vlad
 - Str. Aurului;
- **Raion de intervenție nr. 12:** Zona Stadionului Faur.

NOTĂ: Echipe specializate de la Administrația Domeniului Public Sector 2 și Apa Nova vor asigura supravegherea raioanelor de intervenție pe timpul atenționărilor meteorologice și hidrologice.

ZONELE VULNERABILE LA INUNDAȚII DIN SECTORUL 2**ÎN CAZ DE PRECIPITAȚII ABUNDENTE**

La nivelul Sectorului 2 al Municipiului București nu există puncte critice pe râuri. Zonele vulnerabile la inundații din precipitații sunt prezentate în tabelul de mai jos:

Nr. crt.	Denumirea punctului vulnerabil	Ce se poate produce	Locul de amplasare	Cine răspunde	Activitatea	
					Generală	Specială
0	1	2	3	4	5	6
1	Zona Ostrov	Inundare locuințe	Sectorul 2	Administrația Domeniului Public Sector 2	Se extrage apa cu moto-pompe	În caz de inundare WC-uri se utilizează autovidanja
2	Zona Plumbuita					
3	Șos. Petricani intersecție cu str. Negoia					
4	Str. Ricinului					
5	Str. Maior Băcilă					
6	B-dul Pache Protopopescu					
7	Șos. Colentina intersecție cu str. Doamna Ghica					
8	Cartier Ostrov					
9	B-dul Chișinău intersecție cu Șos. Pantelimon					

LISTA CU STRAZILE INUNDABILE DIN SECTORUL 2

Nr.Crt.	Nume Stradă	Nr.Crt.	Nume Stradă	Nr.Crt.	Nume Stradă
1	Afirmării	43	Ferestrei	85	Plumbuita
2	Albișoara	44	Folclorului	86	Polovraci
3	Aleea Argedava	45	Gheorghe Țițeica	87	Poroșeni
4	Aleea Arubium	46	Gheorghe Zanfir	88	Porumbăceanu
5	Aleea Burida	47	Ghimbav	89	Postelnicu Stroe
6	Aleea Capidava	48	Gimlău	90	Radoveanu
7	Aleea Cumidava	49	Intr. Babadag	91	Radu Captariu
8	Aleea Dinogeția	50	Intr. Chefalului	92	Ramuri tei
9	Aleea Porolisum	51	Intr. Clopoșeilor	93	Răduță Gheorghe
10	Aleea Romula	52	Intr. Colții Berzei	94	Râul Colentina
11	Aleea Sargetia	53	Intr. Colții Morarului	95	Revoluției
12	Aleea Strandul Tei	54	Intr. Glasului	96	Ricinului
13	Aleea Tibiscum	55	Intr. Ineu	97	Rodica
14	Ancuța Băneasa	56	Intr. Ortacului	98	Roșioarei
15	Aristotel	57	Intr. Pălămidei	99	S. Vasilevici Rohmanin
16	Atleților	58	Intr. Stâncii	100	Saltului
17	Azotului	59	Intr. Varna	110	Sg. Matei Dumitru
18	Barbu Văcărescu	60	Intr. Versului	111	Sinaia
19	Bârzava	61	Intr.Placajului	112	Soldat Bulgaru Ion
20	Bibanului	62	Ion Marin	113	Soldat Lazăr Florea
21	Biserica Floreasca	63	Jugărului	114	Starului
22	Biserica Mărcuța	64	Linotipului	115	Steaua Roșie
23	Brana	65	Linului	116	Stefan Pascale
24	Brizei	66	Logofătul Cârstea	117	Stiucii
25	Capreni	67	Lopeții	118	Șipca
26	Cartoveanului	68	Manolache vornului	119	Șomoioș Constantin
27	Ceptura	69	Măgura Văii	120	Șos. Dobroiești
28	Chintalului	70	Medianei	121	Șos. Fundeni
29	Ciocârliei	71	Minerilor	122	Șoseaua Colentina
30	Ciortanului	72	Mr. Vasile Băcilă	123	Tămâioarei
31	Complex Sportiv tei	73	Mrenei	124	Torentului
32	Constantin Beiu	74	Neagotă	125	Tuzla
33	Cpt. Petre Ispirescu	75	Nicolae Paraschiv	126	Țiglelor
34	Crapului	76	Nicolae Pârâu	127	Valea Jiului
35	Cremenita	77	Obleților	128	Valea Măgurii
36	Cristescu Marian	78	Olanelor	129	Vilarului
37	Culmea Făgărașului	79	Ortacului	130	Ziduri între Vii
38	Dealul Drăgușin	80	Padian Roșie		
39	Dumitru Tane	81	Palmacului		
40	Fabrica de Gheță	82	Peisajului		
41	Falciei	83	Petrican		
42	Făgărășan	84	Plăticii		

AGENȚI ECONOMICI SITUAȚI ÎN ZONELE INUNDABILE ALE SECTORULUI 2

Nr. crt.	Denumire societate	Obs. (Adresa clădirii)	Reprezentant legal	Date contact	Obiect activitate
1	V&V Modern Plant Srl	Petricani 11a	Voicu Valentin Marian		Comert cu ridicata al florilor si al plantelor
2	Regia Nationala A Padurilor Romsilva Ra	Petricani 9a	Adam Crăciunescu		Silvicultura si alte act forestiere
3	Radiotelecom Srl	Petricani 5-7	Danes Liviu Constantin		Act de telecomunicatii prin satelit
4	Manor Center	Petricani 11d	Caratasi Rodica		Activitati veterinare
5	International Investment Impex Srl	Petricani 14	Andersson Alice		Comert cu ridicata al altor bunuri de uz gospodăresc –cu activitate intrerupta
6	Imo Property Investment Bucuresti	Petricani 18	Maria Christina Orsia Karapatsa		Alte activitati de serv suport pt intreprinderi
7	Conpac Sistem	Petricani 6	Racanel Razvan Alexandru		Comert cu ridicata al materialului lemnos si al mat de constructii si echipamente

Nr. crt.	Denumire societate	Obs. (Adresa clădirii)	Reprezentant legal	Date contact	Obiect activitate
8	Chemtraders Srl	Petricani 42	Radu Gabriel Budisteanu Raducan Florin		Comert cu ridicata de piese si accesorii pt auto
9	Biroul De Turism Pt Tineret	Petricani 5-7	Ciocioc Marian		Hoteluri si alte facilitati de cazare similare
10	Instapart Srl	Ricinului 70	Georgescu Mihai Iulian		Lucrari de instaltii sanitare
11	Xenix Impex	Tane Dumitru 13	Cristian Stangaciu – Administrator-Lichidator		Comert cu ridicata al mat lemnos si al mat de constructii
12	Administrare Grig	Plamadiei 19a	Grigore Lina		Admnistrarea imobillor pe baza de comision sau contract
13	Matris Srl	Magura Vaii 35	Soare Daniel		Fabricarea uneltelor
14	Blend Impex	Steaua Rosie 9	Rahal Saloum Omar		Inchirierea si subinchiriere a bunurilor imobiliare poprii sau inchiriate
15	Ivobas Invest Srl	Ferestrei 17	Amrou Al Rhani Tallaj		Cercetare dezv in alte stiinte naturale si inginerie
16	Asociatia Misionarii Caritatii	Aleea Sargetia 42-44	-		-

Nr. crt.	Denumire societate	Obs. (Adresa clădirii)	Reprezentant legal	Date contact	Obiect activitate
17	Extravent Com	Aleea Tibiscum 53	Tanase Nicolae		Lucrari de inst sanitare, de incalzire si de aer conditionat
18	Irmex Sa	Fabrica De Gheata 7	Madadi E. Rouzbeh Barbu V. Elena		Intretinerea si reparaea autovehiculelor
19	Imo Property Investment Bucuresti	Fabrica De Gheata 8	Popescu Alina Georgios Garanis Nastase Codin Radu Veiber Gabriela-Theodora		Alte actv de servicii suport pt intreprinderi
20	Fundatia Europe Trust	Fabrica De Gheata 14	Dr. Fariz Allaqtta		-
21	Asociatia Liga Islamica Si Culturala Din Romania	Fabrica De Gheata 14	Dr. Fariz Allaqtta		-
22	Manastirea Plumbuita	Plumbuita 58	Părintele Protosinghel Iustin Bulimar		-
23	Yong Cheng International Import Export	Tamaioarei 77	Chen Yuting		Comerț cu ridicata al îmbrăcăminteii și încălțăminteii

Nr. crt.	Denumire societate	Obs. (Adresa clădirii)	Reprezentant legal	Date contact	Obiect activitate
24	Ralu'14 Com	Tamaioarei 2	Zvorasteanu Ileana		Inchirierea si subinchiriere a bunurilor imobiliare poprii sau inchiriate
25	Vespa Grup	Buridava 25	Demir Mehmet		Comert cu ridicata al fructelor si legumelor
26	Ifn International Elasing Iasi	Buridava 42-44	Necula Ioana Mihaela Filipescu Claudiu Vasile Teodorecu Sofia Necula Dan Ovidiu		Leasing financiar
27	Wapo Service	Capidava 14-18	Poiana Constantin		Comert cu ridicata al altor masini si echipamente
28	Geplast Srl	Capidava 24-38 Constanța	Ciju Enache Mugurel		Comert cu ridicata nespecializat
29	Kld Production	Dinogetia 50-56	Mitrancescu Carmen		Activitati de design specializat
30	A.P.P. Constructii Civile	Dinogetia 32a	Petrache Bozu Adrian		Lucrari de constructii a cladirilor rezidentiale si nerezidentiale
31	Alwo Therm Srl	Valea Magurii 10	Stefan Marius		Fabricarea echip de ventilatie si frigorigice

Nr. crt.	Denumire societate	Obs. (Adresa clădirii)	Reprezentant legal	Date contact	Obiect activitate
32	August 2000 Srl	Dragusin Deleanu 23a	Ye Feng Ye Qinfei		Comert cu ridicata al alror masini si echipamente
33	Time Show	Arubium 50-54	Turkmenoglu Mucahit		Comert cu ridicata cu cafea, ceai etc.
34	Sunrise Gold	Arubium 3-5	Zhu Yan		Comert cu ridicata al imbracamintei si incaltamintei
35	Dom Art Srl	Arubium 3-5	Wang Xuemei		Comert cu ridicata al altor bunuri de uz gospodaresc
36	Direct Home Services Distribution	Arubium 46-48	Linta Ion Gabriel		Comert cu amanunutul prin intermediul caselor de comenzi sau prin internet
37	Bao Qiang	Arubium 3-5	Niu Jianwei		Comert cu ridicata al mat. lemnos
38	Saga City Life Care	Cumidava 24-26	Radu Monica Nicoleta		Activitati de asistenta medicala specializata

Nr. crt.	Denumire societate	Obs. (Adresa clădirii)	Reprezentant legal	Date contact	Obiect activitate
39	Minerva Electric Production Service Srl	Cumidava 64	Muraru Dumitru Dan		Comert cu ridicata al produselor farmaceutice
40	Dgj Engineering Construct Srl	Cumidava 5	Tasu Daniel		Lucrari de constructii a cladirilor rezidentiale si nerezidentiale
41	Bogdan Consulting Business	Cumidava 24-26	Radulescu Bogdan		Act. de consultanta pt afaceri si management
42	All Consulting Service Srl	Cumidava 52	Nitoiu Marius		Alte act. de servicii suport pt intreprinderi
43	Servicii Energetice Muntenia Sa	Cretenita 27	Chirimeaca Mihaela Luiza Anghel Mihai		Lucrari de constructii a proiectelor utilitate pt electricitate si telecomunicatii
44	Roadstar Serv. Construct	Cretenita 25	Fried Ronen		Inchirierea si subinchirieria bunurilor imobiliare
45	Maison De Vignon	Chefalului 8b	Marin Finel Danut		Inchirierea si subinchirierea bunurilor imobiliare proprii sau inchiriate
46	Lowe Impex	Chefalului 127	Mahmoud Neta		Comert cu amanuntul al mobilei, al art. de iluminat si al art. de uz casnic

Nr. crt.	Denumire societate	Obs. (Adresa clădirii)	Reprezentant legal	Date contact	Obiect activitate
47	Ara Software Group	Chefalului 12g	Nicolae Catalin		Act de realizare a soft-ului la comanda
48	Activ Tehnic Design	Chefalului 12h	Barnea Lucian		Comert cu ridicata de componente si echipamente electronice si de telecomunicatii
49	Comicom	Coltii Brezei 8-10	Dumitru Costin		Fabricarea altor elemente de dulgherie si tamplarie pt constructii
50	Europroiect Grup	Crapului 43	Stan Constantin		Comert cu ridicata al calculat, echip periferice si software-urile
51	Itimpex	Obletilor 13	Dinecsu Estera		Act. de inchiriere si leasing cu alte masini, echipamente si bunuri tangibile
52	Sovima Consulting	Albisoara 5-7	Samson Marin		Lucrari de constructii a cladirilor rezidentiale si nerezidentiale
53	Forus	Albisoarei 2	Fociuc Dan		Fabricarea echipamentelor de ridicat si manipulat

Nr. crt.	Denumire societate	Obs. (Adresa clădirii)	Reprezentant legal	Date contact	Obiect activitate
54	Vlaicu 96 Comimpex	Argedava 66	Al Mishehdani Mohammed		Închirierea și subînchirierea bunurilor imobiliare proprii sau închiriate
55	M&M Euroinvest Construct	Argedava 79-87	Al Mishehdani Mohammed		Lucrari de constructii a cladirilor rezidentiale si nerezidentiale
56	Industrialchim	Argedava 3	Radu Daniel Marian		Comert cu ridicata al produselor chimice
57	Electro Admon	Argedava 30-34	Stanculescu Maria		Fabricarea de aparate electrocasnice
58	Zenith Global Invest	Postelnicu Stroe 8a	Paun Dragos Florentin		Dezvoltare-promovare imobiliara
59	Grup Estel International	Postelnicu Stroe 2-4	Juan Antonio Roldan Zambrana		Dezvoltare-promovare imobiliara
60	Bsb Fashion	Radu Captariu 4	Bitharas Vasileios		Comert cu amanuntul al imbracamintei, in magazine specializate
61	Artifex Management	Radu Captariu 18	Balanescu Ionela Cristina		Act de consultanta pt afaceri si management
62	Aktis	Radu Captariu 5	Arcusi Nicolaie		Fabricarea calculatoarelor si a echip periferice

Nr. crt.	Denumire societate	Obs. (Adresa clădirii)	Reprezentant legal	Date contact	Obiect activitate
63	Silcorex Sa	Radu Captariu 13	Silvestru Grigore		Comert cu ridicata al altor produse intermediare
64	Roger Constulting	Radu Captariu 18	Stirbu Valerius Calin Andrei		Act. de consultanta pt afaceri si management
65	Myrtia Consulting	Radu Captariu 18	Bitzaraki Garyfalia		Act. de consultanta pt afaceri si management
66	Midnav Energy Co.Limited	Radu Captariu 18 Constanța	Tipa Felicia Aurora		Transporturi maritime si costiere de marfa
67	Fortuna Land	Radu Captariu 3	Marco Wahler		Intermedieri in comert cu mat. prime agricole, animale vii
68	Estia Consulting	Radu Captariu 18	Stratigi Natalia		Act. de consultanta pentru afaceri si managemnet
69	New Kopel Romania	Matei Dumitru 10	Eyal Ben Yosef		Act. de inchiriere si leasing cu autoturisme si auto rutiere usoare
70	Floreasca Lake Sight	Matei Dumitru 1-3	Gruia Florina Mihaela		Dezvoltare promovare imobiliara

Nr. crt.	Denumire societate	Obs. (Adresa clădirii)	Reprezentant legal	Date contact	Obiect activitate
71	Asoc. Gen. A Vanatorilor Si Pescarilor Sportivi	Ancuta Baneasa 8	Cristache Mariana		-
72	Bambu Tei	Tuzla 50	Varlan Cristian		Restaurante

La nivelul Sectorului 2, ponderea cea mai mare a salariaților este angajată în *Clasa G - Comerț cu ridicata și cu amănuntul; repararea autovehiculelor și motocicletelor* cu o pondere de 24,92%, în special datorită marilor angajatori **Kaufland România SCS** cu 13.263 salariați, **Carrefour România SA** 7.985 salariați, *Clasa N - Activități de servicii administrative și activități de servicii suport* 13,34%, principalii mari angajatori fiind **Adecco Resurse Umane SA** 5910 salariați, **Genpact Romania SRL** 2.811 salariați, **Unicredit Business Integrated Solutions** 1.169 salariați, **Stefani România SRL** 1.152 salariați, **Adecco România SRL** 1.140 salariați, **Force 1 Divizia De Securitate SRL** 1.003 salariați, *Clasa H - Transport și depozitare* 13,08%, la acest procent având o contribuție majoră **Compania Națională Poșta Română** cu 24.814 salariați și **Fan Courier Express SRL** cu 1.723 salariați, *Clasa M - Activități profesionale, științifice și tehnice* 8,53%, cu principalii angajatori **Global E Business Operations SRL** 2.363 salariați, **Uti Grup SA** 1.420 salariați, **HP INC România SRL** 1.194 salariați, *Clasa C - Industria prelucrătoare* 8,13%, cu producători precum **Ursus Breweries SA** care figurează cu 1.419 salariați, **Nestle România SRL** 859 salariați, **La Fântâna SRL** 737 salariați, **Henkel România SRL** 497 salariați, **Saint Gobain Construction Products Romania SRL** 481 salariați, **Musette Exim SRL** 452 salariați, **Danone Producție Și Distribuție De Produse Alimentare SRL** 429 salariați, *Clasa J - Informații și comunicații* 7,36%, din care fac parte **Oracle România** cu 3.043 salariați, **Vodafone România SA** 2.724 salariați și **PRO TV** 896 salariați, și *Clasa A - Agricultură, silvicultură și pescuit* 7,29% în care este inclusă **Regia Națională a Pădurilor Romsilva RA** cu 16.488 salariați.¹

Din punct de vedere comercial, Sectorul 2 este bine reprezentat prin **Centrul Comercial Esplanada** - Șoseaua Vergului nr. 20, **Veranda Mall** - Strada Ziduri Moși nr. 23, **Bucur Obor Shopping Center** - Șoseaua Colentina nr.2, **Centrul Comercial Mega Mall Bucharest**, Bulevardul Pierre De Coubertin nr. 3-5, precum și prin marile hypermarketuri **Carrefour, Kaufland și Cora, dar și Lidl, Penny, Profi**. De asemenea, valorificarea potențialului economic al zonelor din sector caracterizate printr-o mare concentrare de populație, cu putere de cumpărare medie, este realizată prin intermediul piețelor aflate pe teritoriul Sectorului 2: Piața Colentina, Piața Morarilor, Piața Dobroești, Piața Delfinului – Rotunda, Piața Cernăuți, Piața de Flori – Colentina, Piața Dimitrie Pompei, Piața de produse casnice și uz gospodăresc – Obor, Aghireș și Piața Obor, una dintre cele mai vechi și cea mai mare zonă comercială din București, ce dispune de o infrastructură modernă, dezvoltată pe o suprafață de 26.399 mp.

HARTA CU ZONELE INUNDABILE DIN SECTORUL 2



**SITUAȚIA BARAJELOR CARE POT PUNE
ÎN PERICOL SECTORUL 2 AL MUNICIPIULUI BUCUREȘTI**

Nr. crt.	Denumire	Date caracteristice	Curs de apa	Localitate	Detinator	Categorie baraj
0	1	2	3	4	5	6
1	Tei	H= 7.5 m,L= 13.0 m,V _{NNR} = 2.0 mil.mc, An PIF 1938	Colentina	Bucuresti-sectorul 2	Administratia Lacuri,Parcuri si Agrement Bucuresti	C
2	Plumbuita	H= 14.0 m,L= 11.0 m,V _{NNR} = 0.9 mil.mc, An PIF 1978	Colentina	Bucuresti-sectorul 2	Administratia Nationala "Apele Romane"	C
3	Fundeni	H= 9.0 m,L= 20.0 m,V _{NNR} = 0.85 mil.mc, An PIF 1979	Colentina	Bucuresti-sectorul 2	Administratia Nationala "Apele Romane"	C
4	Pantelimon I	H= 6.5 m,L= 7.0 m; lucrare nefinalizata	Colentina	Bucuresti-sectorul 2	Administratia Nationala "Apele Romane"	C
5	Saulei I	H = m;V = mil.mc; An PIF	Saulei	Bucuresti-sectorul 2	SC KROI IMPEX SRL	C+D
6	Saulei II	H = m;V = mil.mc; An PIF	Saulei	Bucuresti-sectorul 2	SC KROI IMPEX SRL	C+D
7	Pipera I	H = 3.4 m;V = 0.09 mil.mc; H nnr = 79.65;V nnr= 0.054 mil.mc, An PIF 1974	Saulei	Bucuresti-sectorul 2	RAAPPS-RA AGRIOND PIPERA	C+D
8	Pipera II	H = 3.65 m;V = 0.085 mil.mc;H nnr =79.20; V nnr= 0.055 mil.mc,An PIF 1974	Saulei	Bucuresti-sectorul 2	RAAPPS-RA AGRIOND PIPERA	C+D

**OBIECTIVELE CARE POT FI AFECTATE DE SEISME ȘI ALUNECĂRI DE TEREN DE PE
TERITORIUL SECTORULUI 2**

**IMOBILE CU DESTINAȚIE CLĂDIRE DE LOCUIT
încadrate în clase de risc seismic**

Nr. crt.	Adresă imobil	Nr.	An construire	Regim înălțime	Nr. apartamente	Arie desfășurată (m ²)	An expertiză	Expert atestat	Cls. risc	Zona de evacuare	Observații
1	Strada ARCULUI	4	1932	S+P+7E	26	929	2000		I	3	
2	Strada ARMENEASCĂ	17A	1932	S+P+3E+Ma	11	1438	1995		I	3	
3	Strada ARMENEASCĂ	28	1935	P+5E+Ma	20	3945	1999		I	3	
4	Strada ARMENEASCĂ	28A	1935	P+5E	20	3945	1999		I	3	
5	Strada AUREL VLAICU	55	1940	S+P+4E	11	990	1993		I	3	
6	Strada BATIȘTE	5	1933	2S+P+10E	26	3065	1993		I	2	
7	Strada BATIȘTE Sediul „ARCUB” Restaurant BUREBISTA	14	1932÷ 1934	2S+Ds+P+ 3E+ Pod	0	3526	2015		I	2	
8	Strada BATIȘTE	17	1939	S+P+8E	76	7970	1993		I	2	
9	Strada BOCȘA	3	1932	P+5E	25	2875	1995		I	2	
10	Strada C.A. ROSETTI	43A	1933	S+P+4E	11	790	1994		I	2	
11	Strada CAIMATEI	18	1936	P+5E	13	2073	1998		I	3	
12	Bulevardul CAROL	47	1934	P+8E	23	2784	1993		I	3	

Nr. crt.	Adresă imobil	Nr.	An construire	Regim înălțime	Nr. apartamente	Arie desfășurată (m ²)	An expertiză	Expert atestat	Clas. risc	Zona de evacuare	Observații
13	Bulevardul CAROL	51	1929	S+Ds+P+7E	30	5105	2001		I	3	
14	Bulevardul CAROL	63	1937	S+P+5E+Ma	18	1769	1993		I	3	
15	Bulevardul CAROL	76	1939	P+8E	18	3230	1994		I	3	
16	Bulevardul DACIA	102	1936	S+P+4E+Ma	26	2261	1993		I	2	
17	Strada DIANEI	2	1930	P+5E	12	1320	1993		I	2	
18	Strada DIMITRIE SALMEN	28	1933	S+P+3E+Ma	12	1104	1993		I	4	
19	Strada ION LUCA CARAGIALE	28	1933	S+P+4E	11	1334	1993		I	2	
20	Strada JEAN LOUIS CALDERON („TEATRUL FOARTE MIC”)	2	1910	S+P+Mz+5E	22	3745	1993		I	2	
21	Strada JEAN LOUIS CALDERON	36	1930	S+P+4E+Ma	34	3568	1993		I	2	
22	Strada JEAN LOUIS CALDERON	61	1930	P+5E	13	2404	1993		I	2	
23	Strada LOGOFĂȚ LUCA STROICI	1	1949	S+P+8E	17	2375	1993		I	2	
24	Strada MARIA ROSETTI	10	1946	S+P+7E	34	2738	1996		I	2	
25	Strada MÂNTULEASA	42	1932	P+7E	30	4232	1993		I	3	
26	Calea MOȘILOR	96	1900	S+P+5E+Ma	11	1803	1993		I	4	
27	Calea MOȘILOR	131	1938	S+P+5E+Ma	29	2028	1993		I	4	
28	Calea MOȘILOR	133	1938	S+P+7E	22	1979	1994		I	4	
29	Calea MOȘILOR	149	1934	S+Ds+P+4E	12	1084	2009		I	4	

Nr. crt.	Adresă imobil	Nr.	An construire	Regim înălțime	Nr. apartamente	Arie desfășurată (m ²)	An expertiză	Expert atestat	Cls. risc	Zona de evacuare	Observații
30	Strada SEMILUNEI	8	1935	P+5E	20	3945	1999		I	3	
31	Strada SPĂTARULUI	1	1935	P+6E	17	2706	1993		I	3	
32	Strada SPĂTARULUI	36	1934	S+P+3E+Ma	11	2131	1993		I	3	
33	Strada SPERANȚEI	24	1940	S+P+6E	11	1600	1997		I	2	
34	Șoseaua ȘTEFAN CEL MARE (bl.29, tronson de capăt, sc.5)	31	1963	S+P+9E	33	2170	1993, 1997		I	1	
35	Șoseaua ȘTEFAN CEL MARE (bl.30, tronson central)	33	1963	S+P+9E	169	13759	1993		I	1	
36	Strada ȘTEFAN LUCHIAN	3	1935	Ds+P+5E	19	2120	1993		I	3	
37	Strada ȘTEFAN LUCHIAN	12C	1933	S+P+4E+Ma	11	864	1993		I	3	
38	Strada TUDOR ARGHEZI	26	1939	S+P+8E	76	7970	1993		I	2	
39	Strada TUDOR ARGHEZI	54	1924	S+P+7E	19	2612	1996		I	2	
40	Strada VASILE LASCĂR	18	1935	S+P+6E	35	5041	1993		I	2	
41	Strada VASILE LASCĂR	26/28	1937	P+6E	28	3080	1993		I	2	
42	Strada VIITORULUI	114	1930	S+P+3E	5	817	1993		I	2	

Nr. crt.	Adresă imobil	Nr.	Regim înălțime	Nr. apartamente	Arie desfășurată (m ²)	An expertiză	Expert atestat	Clas. risc	Zona de evacuare	Observații
3	Strada C.A. ROSETTI	43	S+P+5E+Ma	8	780	2007		I	2	
4	Bulevardul CAROL I	27	S+P+2E+Ma	3	755	1993		I	3	
5	Strada CĂLUȘEI	4	S+P+3E+Ma	6	1200	1997		I	4	
6	Strada DIANEI	5	S+P+4E	9	1509	1993		I	2	
7	Strada DIMITRIE ONCIUL	29	S+P+2E+Ma	4	716	1993		I	3	
8	Strada DROBETA	3÷5	S+P+5E+Ma	5	2485	2002		I	2	
9	Bulevardul FERDINAND I	87	S+P+3E	8	708	1993		I	4	
10	Strada FLUIERULUI	17÷17B	S+P+2E	16	1649	1993		I	4	
11	Strada ILARIE CHENDI	17	S+P+1E; S+P+1E	6	790	1993		I	3	
12	Strada ION ANDREESCU	5	S+P+1E+Ma	4	339	1993		I	4	
13	Strada ION ANDREESCU	24	S+P+2E	4	585	1993		I	4	
14	Strada ION ANDREESCU	26A	S+P+3E	10	667	1993		I	4	
15	Intrarea ITALIANĂ	4	S+P+3E+Ma	4	832	1993		I	3	
16	Strada JEAN LOUIS CALDERON	22	S+P+4E	10	1108	1993		I	2	
17	Strada LIZEANU	18	S+P	0	181	1993		I	4	
18	Strada LIZEANU	19A	S+P+2E	7	545	1993		I	4	
19	Strada LOGOFĂȚUL LUCA STROICI	7	P	1	206	1993		I	2	
20	Strada LUNEI	2	S+P+2E	3	430	1993		I	4	

Nr. crt.	Adresă imobil	Nr.	Regim înălțime	Nr. apartamente	Arie desfășurată (m ²)	An expertiză	Expert atestat	Clas. risc	Zona de evacuare	Observații
21	Strada LUNEI	8	S+P+2E	3	614	1993		I	4	
22	Strada MARIA ROSETTI	53	S+P+2E	7	1887	1997		I	2	
23	Strada MĂTĂSARI	12	S+P+1E+Ma S+P	4	310	1993		I	4	
24	Strada MATEI VOIEVOD	18	S+P+2E+Ma	3	736	1993		I	3	
25	Strada MIHAAI EMINESCU	159	S+P+3E	6	890	1993		I	2	
26	Strada MIHAAI EMINESCU	173	S+P+2E+Ma	7	465	1993		I	2	
27	Intrarea NICOLAE VERMONT	6	S+P+2E	4	489	1993		I	3	
28	Bulevardul PACHE PROTOPOESCU	91	S+P+2E	5	420	1993		I	3	
29	Piața PACHE PROTOPOESCU	11	S+P+3E+Ma	10	1410	1993		I	3	
30	Bulevardul PACHE PROTOPOESCU	113	S+P+2E+Ma	7	640	1994		I	3	
31	Bulevardul PACHE PROTOPOESCU (corp C)	66	S+P+2E	1	715	1993		I	3	
32	Strada PĂRINTELE STĂNILOAIE (fostă CERNICA)	2	S+P; S+P+1E	4	803	1993		I	3	
33	Strada PLANTELOR	47	S+P+1E+Ma	5	749	1997		I	3	
34	Strada PLANTELOR (corp A)	45	S+P+1E+Ma	3	467	1993		I	3	
35	Strada PRECUPETII VECHI (corp B)	51	S+P+1E	0	0	2016		I	4	
36	Strada RADU CRISTIAN	2	S+P+1E+Ma	5	950	1993		I	2	

Nr. crt.	Adresă imobil	Nr.	Regim înălțime	Nr. apart	Arie desfășurată (m ²)	An expertiză	Expert atestat	Categoria de urgență	Observații	Observații
37	Strada RADU CRISTIAN	3	Ds+P+ 2E	5	1008	1993		I	2	
38	Strada RADU CRISTIAN	4	S+P+2E+ Ma	10	1247	1993		I	2	
39	Strada RADU DE LA AFUMAȚI	27	S+P+1E+ Ma	6	610	1993		I	4	
40	Strada RADU DE LA AFUMAȚI (corp A+B)	53	S+P+2E S+P+1E	5	204	1993		I	4	
41	Strada RONDĂ	10	S+P+2E+ Ma	3	597	1997		I	3	
42	Strada SFINȚILOR	13	S+P+1E	5	1248	1993		I	3	
43	Strada ȘTEFAN MIHĂILEANU	8	S+P+2E	6	533	1993		I	3	
44	Strada TITU MAIORESCU	16	S+P+3E	8	800	1993		I	4	
45	Strada ȚEPEȘ VODĂ	84C	S+P; S+P+3E+ Ma	9	784	1993		I	3	
46	Strada VASELOR	38	S+P+2E+ Ma	9	815	1993		I	3	
47	Strada VASELOR	44	S+P+3E	54	8684	1993		I	3	
48	Strada VIITORULUI	116	S+P+2E+ Ma	5	217	1993		I	2	
49	Strada VIITORULUI	138	S+P+2E	6	669	1993		I	2	
50	Strada VIȘINILOR	13	S+P+2E S+P+3E+ Ma	14	1342	1993		I	3	
51	Strada ZECE MESE	12	S+P+3E	11	997	1993		I	3	
52	Strada ZECE MESE	21	S+P+2E+ Ma	5	617	1993		I	3	
56	Strada AGRICULTORI	43	S+P+2E	8	986	1997		I	3	

Nr. crt.	Adresă imobil	Nr.	Regim înălțime	Nr. apt.	Arie desfășurată (m ²)	An expertiză	Expert atestat	Cls. risc	Zona de evacuare	Observații
1	Strada AGRICULTORI	74A	S+P+3E	4	1200	1993		II	3	
2	Strada AGRICULTORI	75	S+P+2E	7	800	1997		II	3	
3	Strada AGRICULTORI	76	S+P+1E+Ma	4	626	1997		II	3	
4	Strada ALEXANDRU DONICI	30	S+P+4E+Ma	25	1414	2000		II	2	
5	Strada ALEXANDRU DONICI	6	S+P+2E+Ma	4	434	1993		II	2	
6	Strada ARCULUI	26	S+Ds+P+4E	12	1090	2014		II	3	
7	Strada ARDELENI	16	Ds+P+2E+Ma	6	890	2016		II	4	
8	Strada ARMENEASCĂ	12	S+P+3E+Pod	5	1780	1993		II	3	
9	Strada ARMENEASCĂ	43	S+P+5E	17	1859	2001		II	3	
10	Strada AUREL VLAICU	39	P+6E	36	5041	1993		II	3	
11	Strada AUSTRULUI	14	S+P+3E+Ma	5	560	1997		II	3	
12	Bulevardul BASARABIA (bl 31)	28	S+P+11E÷12E	100	7308	2010		II	6	
13	Strada BATIȘTE	35	S+P+8E	32	3725	2013		II	2	
14	Bulevardul CAROL I	28	S+P+4E	10	0	2017		ii	3	
15	Bulevardul CAROL I	48	S+P+1E	5	618	1993		II	3	
16	Strada CĂMINULUI	22 ÷ 24	S+P+4E+Ma	64	6437	1997		II	4	

Nr. crt.	Adresă imobil	Nr.	Regim înălțime	Nr. apartamente	Arie desfășurată (m ²)	An expertiză	Expert atestat	Clas. risc	Zona de evacuare	Observații
17	Strada CIREȘULUI	29	S+P+2E	4	573	1997		II	3	
18	Șoseaua COLENTINA (bl R27)	5	S+P+ 10E	88	6908	2000		II	4	
19	Șoseaua COLENTINA (bl OD 56)	9	S+P+ 10E	44	3201	2000		II	4	
20	Șoseaua COLENTINA (bl R 26)	11	S+P+ 10E	88	6908	1993÷2000		II	4	
21	Șoseaua COLENTINA (bl R 24)	21	S+P+ 10E	88	6952	2000		II	4	
22	Șoseaua COLENTINA (bl R 48)	31	S+P+ 10E	88	6820	2000		II	4	
23	Șoseaua COLENTINA (bl OD 42)	33	S+P+ 10E	44	3135	2000		II	4	
24	Șoseaua COLENTINA (bl R 48)	39	S+P+ 10E	88	6820	2000		II	4	
25	Strada CONSTANTIN NACU	4	S+P+ 5E	20	1484	1997		II	2	
26	Strada CONSTANTIN NACU	7	S+P+ 4E	25	1698	1996		II	2	
27	Strada CONSTANTIN NACU	8	S+P+4E+Ma	9	1538	2004		II	2	
28	Strada CORBENI	37	S+P+3E+Ma	9	656	1997		II	3	
29	Bulevardul DACIA	109	S+P+2E+Ma	7	483	1997		II	2	
30	Bulevardul DACIA	171 (141)	S+P+3E+Ma	6	741	1993		II	2	
31	Bulevardul DACIA	173 (143)	S+P+2E+Ma	11	880	1993		II	2	
32	Bulevardul DACIA (corp A)	88	S+P+ 11E	36	4224	2000		II	2	
33	Strada DAVID PRAPORGESCU	11	S+P+3E+Ma	7	548	1993		II	3	
34	Strada DESPOT VODĂ (corp A)	7	P+1E	3	268	2015		II	2	

Nr. crt.	Adresă imobil	Nr.	Regim înălțime	Nr. apartamente	Arie desfășurată (m ²)	An expertiză	Expert atestat	Cls. risc	Zona de evacuare	Observații
35	Strada DIMINEȚII	1	S+P+2E+Ma	4	670	2008		II	3	
36	Strada DIMITRIE ONCIUL	16A	S+P+3E+Ma	5	855	2007		II	3	
37	Strada DIMITRIE ONCIUL	29A	S+P+3E	4	716	2014		II	3	
38	Strada DIONISIE LUPU	35	S+P+1E	4	346	1993		II	2	
39	Strada DROBETA	1	S+P+4E+Ma	16	1678	1997		II	2	
40	Strada DROBETA	7	S+P+5E	26	1282	1997		II	2	
41	Strada DUMBRAVA ROȘIE	22	S+P+3E	7	830	1993		II	2	
42	Strada DUMBRAVA ROȘIE	24	S+P+3E	8	624	1993		II	2	
43	Strada ELENA	2	S+P+ 10E	44	2926	2000		II	4	
44	Strada ELENA	4	S+P+ 10E	44	3080	2000		II	4	
45	Strada EPISCOPUL RADU	42C	S+P+2E+Ma; S+P+1E+Ma	4	446	1997		II	4	
46	Bulevardul FERDINAND I (corp A)	51	S+P+5E+Ma	6	2670	1993		II	4	
47	Strada GHEORGHE MÂNDREA	4	S+P+2E	2	460	1995		II	3	
48	Strada GHEORGHE POP DE BĂSEȘTI	43÷45	S+P+4E; S+P	11	1315	1993		II	3	
49	Strada ICOANEI	25	S+P+2E+Ma	5	387	1997		II	3	
50	Intrarea IOANID	4	S+P+1E+Ma	8	924	1999	II	2		
51	Strada ION BERINDEI	8	S+P+ 10E	44	3146	2000	II	4		

Nr. crt.	Adresă imobil	Nr.	Regim înălțime	Nr. apartamente	Arie desfășurată (m ²)	An expertiză	Expert atestat	Clasificarea	Zona de evacuare	Observații
52	Intrarea ION LUCA CARAGIALE	8	S+P+ 4E	13	1730	1997		II	2	
53	Strada JEAN LOUIS CALDERON	40	S+P+ 6E	32	2976	2010		II	2	
54	Strada JEAN LOUIS CALDERON	76	S+P+1E+Ma	0	2528	1993		II	2	
55	Strada LITOVOI VOIEVOD	1	S+P+ 10E	44	3212	2000		II	4	
56	Strada LIZEANU	20	S+P+ 3E	13	945	1997		II	4	
57	Strada MARIA ROSETTI	16	S+P+2E+Ma; S+P+4E+Ma	9	1470	1993		II	2	
58	Strada MARIA ROSETTI	26	S+P+ 6E	12	1239	1997		II	2	
59	Strada MARIA ROSETTI	31	S+P+3E+Ma	14	2005	2008		II	2	
60	Strada MARIA ROSETTI	43	S+P+2E+Ma	6	1012	1993		II	2	
61	Strada MARIA ROSETTI	8	S+P+ 5E	16	1941	1993		II	2	
62	Strada MAȘINA DE PÂINE	39	S+P+ 10E	44	3090	2000		II	4	
63	Strada MAȘINA DE PÂINE	6	S+P+ 10E	88	6746	2000		II	4	
64	Strada MAȘINA DE PÂINE	69	S+P+ 10E	176	12694	2000		II	4	
65	Strada MAȘINA DE PÂINE	8	S+P+ 10E	44	3090	2000		II	4	
66	Șoseaua MIHAI BRAVU	107÷ 109	S+P+ 10E	269	21208	2001		II	4	
67	Șoseaua MIHAI BRAVU (bl D17, tronsoanele A+B+C)	90÷9 6	S+P+ 10E	147	12092	2015		II	4	
68	Strada MIHAI EMINESCU	75A	S+P+2E+Ma	4	429	1997		II	2	

Nr. crt.	Adresă imobil	Nr.	Regim înălțime	Nr. apartamente	Arie desfășurată (m ²)	An expertiză	Expert atestat	Cl. risc	Zona de evacuare	Observații
69	Calea MOȘILOR	126A	S+P+ 5E	10	1222	2001		II	4	
70	Calea MOȘILOR	133	S+P+ 7E	22	1979	2017		II	4	
71	Calea MOȘILOR	145	S+P+3E+Ma	10	1442	2007		II	4	
72	Strada MÂNTULEASA	16	S+P+ 4E	9	1308	2001		II	3	
73	Aleea OTEȘANI	1÷7	S+P+ 10E	176	13694	2000		II	4	
74	Piața PACHE PROTOPOESCU	2	S+P+4E+Ma	10	1201	2001		II	4	
75	Piața PACHE PROTOPOESCU	15	S+P+ 6E	40	3268	2011		II	4	
76	Bulevardul PACHE PROTOPOESCU	18	S+P+2E+Ma	3	313	1997		II	2	
77	Strada PALADE GHEORGHE	1	S+P+ 3E	15	880	1995		II	2	
78	Șoseaua PANTELIMON	235	S+P+ 14E	178	15510	2000		II	6	
80	Strada PASULUI	5	S+P+3E+Ma	5	430	1994		II	3	
81	Strada POPA NAN	76	S+P+ 3E	9	755	1996		II	3	
82	Strada POPA PETRE	37	S+P+2E+Ma	7	616	1993		II	3	
83	Intrarea PROCOPIE DUMITRESCU	3	S+P+ 2E	4	509	1993		II	4	
84	Strada SCHITU DÂRVARI	14A	S+P+2E+Ma	2	533	1997		II	2	
85	Strada SPĂTARUL NICOLAE MILESCU	6	S+P+ 3E	8	1000	1997		II	4	
86	Strada SPĂTARULUI	1A	S+P+ 7E	15	2607	1997		II	3	
87	Strada SPĂTARULUI	3	S+P+3E+Ma	8	1376	1993 1997	II	3		

Nr. crt.	Adresă imobil	Nr.	Regim înălțime	Nr. apartamente	Arie desfășurată (m ²)	An expertiză	Expert atestat	Clas. risc	Zona de evacuare	Observații
88	Strada SPERANȚEI	13	S+P+5E+Ma	11	1050	1997		II	3	
89	Strada SPERANȚEI	26	S+P+6E	26	1255	1997		II	3	
90	Șoseaua ȘTEFAN CEL MARE	5	S+P+8E	134	1073	1997		II	1	
91	Șoseaua ȘTEFAN CEL MARE	18	S+P+6E	21	1782	2001		II	1	
92	Șoseaua ȘTEFAN CEL MARE	20	P+8E	6	1150	2010		II	1	
93	Șoseaua ȘTEFAN CEL MARE	27	S+P+6E	49	3430	2000		II	1	
94	Șoseaua ȘTEFAN CEL MARE	42	S+P+6E	24	3269	2001		II	1	
95	Strada ȘTEFAN MIHĂILEANU	7	S+P+1E+Ma	1	238	1997		II	3	
96	Strada ȘTEFAN MIHĂILEANU	11	S+P+1E+Ma	4	360	2008		II	3	
97	Strada TOAMNEI	8	S+P+5E	27	2224	2007		II	3	
98	Strada TELEAJEN	42	S+P+3E	0	515	1993		II	3	
99	Strada TELEAJEN	72	S+P+1E+Ma	6	414	1993		II	3	
100	Strada TREI SCAUNE	15	S+P+Ma	1	120	1997		II	3	
101	Strada TUDOR ARGHEZI	23	S+P+2E	0	557	1995		II	2	
102	Strada TUDOR ARGHEZI	32	P+Mz+7+Ma P+Mz+8+Ma	48	3750	1999		II	2	
103	Strada VASILE CONTA	14	S+P+1E	7	729	1993		II	2	
104	Strada VASILE CONTA (corp A+B+C)	3 ÷ 5	S+P+5E+Ma	99	6164	1997		II	2	
105	Strada VASILE CONTA (corp D+E+F)	7 ÷ 9	S+P+9...10E	99	6164	1997		II	2	

Nr. crt.	Adresă imobil	Nr.	Regim înălțime	Nr. apartamente	Arie desfășurată (m ²)	An expertiză	Expert atestat	Clas. risc	Zona de evacuare	Observații
106	Strada VASILE LASCĂR	8	S+Ds+P+5E+Ma	0	3200	2009		II	2	
107	Strada VASILE LASCĂR	10	S+P+4E+Ma	10	787	1993		II	2	
108	Strada VASILE LASCĂR	23÷25	S+P+8E	64	6210	1997		II	2	
109	Strada VASILE LASCĂR	46	S+P+8E+Ma	14	1508	2002		II	2	
110	Strada VASILE LASCĂR	111	S+P+3E+Ma	17	1232	1993		II	2	
111	Strada VIITORULUI	107	S+P+2E+Ma	6	8110	1997		II	2	
1	Strada AURA BUZESCU	1	S+P+2E	4	272	2010		III	6	
2	Strada AUREL VLAICU	68	S+P+6E	13	720	1997		III	3	
3	Strada AGRICULTORI (corp B)	74	S+P+3E	34	1048	1993		III	3	
4	Strada C.A. ROSETTI	34	S+P+2E	22	1975	2012		III	2	
5	Strada CĂLUȘEI	11	S+P+1E+Ma	3	283	2013		III	4	
6	Aleea CIRCULUI	15	S+P+1E	0	2265	2006		III	2	
7	Bulevardul DACIA (corp B)	88	S+P+6E	36	4224	2000		III	2	
8	Bulevardul DACIA	178 (148)	S+P+2E+Ma	8	585	1993		III	2	
9	Intrarea PROCOPIE DUMITRESCU	4	S+P+2E	8	748	1993		III	4	

Nr. crt.	Adresă imobil	Nr.	Regim înălțime	Nr. apartamente	Arie desfășurată (m ²)	An expertiză	Expert atestat	Clas. risc	Zona de evacuare	Observații
10	Bulevardul FERDINAND I	12	S+P+3E	2	220	2007		III	4	
11	Bulevardul FERDINAND I	12A	S+P+2E+Ma	13	1044	1996		III	4	
12	Bulevardul FERDINAND I	134	S+P+4E	235	13855	1993		III	4	
13	Strada IANCU CĂPITANU	19	S+P+2E+Ma	0	480	2015		III	4	
14	Strada LEONIDA	16	S+P+2E	5	453	1997		III	2	
15	Strada LEONIDA	33	S+P+2E; S+P	3	315	1997		III	2	
16	Strada MATEI VOIEVOD	125÷ 133	S+P+10E	132	9746	1993		III	3	
17	Strada MÂNTULEASA	12	S+P+5E+Ma	17	2522	1997		III	3	
18	Strada MÂNTULEASA	5	S+P+5E	13	1771	1997		III	3	
19	Strada MÂNTULEASA	8	S+P+6E	2	253	1997		III	3	
20	Șoseaua MIHAI BRAVU bl. C17	75÷ 83	S+P+9E	0	9108	2009		III	2	
21	Șoseaua PANTELIMON (bl. 10)	287	S+P+2E	160	15.730	2013				
22	Strada MIHAI EMINESCU	89	S+P+2E	0	1211	1997		III	3	
23	Strada PAMFIL NĂSTASE	19	S+P+2E+Ma	4	440	1997		III	1	
23	Șoseaua PANTELIMON (bl.154)	247	S+P+Mz+18E	102	15226	2013		III	3	
24	Strada POPA PETRE	14	S+P+3E	14	1230	1996		III	3	
25	Strada SILVESTRU	73	S+P+1E	4	349	2008		III	4	
26	Strada ȘTEFAN MIHĂILEANU	40	S+P+4E+Ma	10	1208	1997		III	3	

Nr. crt.	Adresă imobil	Nr.	Regim înălțime	Nr. apartamente	Arie desfășurată (m ²)	An expertiză	Expert atestat	Clas. risc	Zona de evacuare	Observații
27	Strada THOMAS MASARYK	9	S+P+3E+Ma	19	1335	2009		III	2	
28	Strada VASILE LASCĂR	33	S+P+8E	0	2528	1998		III	2	
29	Șoseaua VERGULUI (b115D)	67	S+P+18E	98	13475	2012		III	6	
30	Strada VIȘINILOR	3	S+P+1E	3	196	2012		III	3	

IMOBILE CU ALTĂ DESTINAȚIE DECÂT CEA DE LOCUIT
încadrate în clase de risc seismic

Nr. crt.	Denumire imobil	Adresă imobil	Nr.	An construire	Regim înălțime	An expertiză	Expert atestat	Cls. risc	Zona de evacuare	Observații
1	Grădinița „LICURICI”	Bulevardul DACIA	134	1937	S+P+1E	2010		II	2	
2	Grădinița Nr. 51	Strada SĂGETII	11	1902	P+1E	2011		II	3	
3	Grădinița Nr. 133	Strada AUREL VLAICU	30÷32	1952	S+P+2E	2011		II	2	
4	Grădinița Nr. 133	Strada PLUMBUITA	5	1937 2009	S+P S+P+2E	2011		II	5	
5	Grădinița Nr. 138	Strada TUNARI	52	1923 2009	S+P+1E S+P+2E +R	2011		II	1	
6	Grădinița Nr. 147	Bulevardul BASARABIA	160	1850	P	2011		II	6	
7	Grădinița Nr. 188	Strada PIERRE DE COUBERTAIN	1	1934	S+P+1E	2012		II	6	
8	Grădinița Nr. 253	Strada RAHMANINOV	25	1960	S+P+1E	2011		II	1	
9	Grădinița Nr. 256	Strada IONESCU	25	1956	S+P+1E S+P+2E +R	2011		II	1	
10	Grădinița „ALICE”	Strada ALEX. DONICI	23	1852	P+1E	2011		II	2	
11	Fosta Grădiniță nr. 59	Strada ARMENEASCĂ	27	1891	S+P	2011		II	3	
12	Grădinița nr. 258	Strada DRAGOȘ VODĂ	25	1933	S+P+2E	2011		II	4	
13	Fosta Grădiniță nr. 134	Strada CALIMACHI	8	1930	S+P+1E	2010		II	4	
14	Școala Gimnazială nr. 52	Bulevardul PACHE PROTOPODESCU	50	1881	S+P+2E	2010		II	3	
15	Fosta Grădiniță nr. 15	Bulevardul FERDINAND	23	1900	S+P	2011		II	3	
16	Grădinița nr. 150	Strada ȘTIUCHI	54	1938	P	2011		I	6	

Nr. crt.	Denumire imobil	Adresă imobil	Nr.	An construire	Regim înălțime	An expertiză	Expert atestat	Cls. risc	Zona de evacuare	Observații
17	Grup Școlar Industrial „SF PANTELOMON (atelier școală) (sală sport)	Strada HAMBARULUI	12	1975 1975 1975	S+P+3E S+P+3E P	2011		II	6	
18	Grup Școlar Industrial „NICOLA TESLA”	Șoseaua PANTELIMON	25	1950 1962	P+1E S+P+2E	2009		I	6	
19	Grădinița nr. 113	Strada POPA NAN	47	1868 2009	P S+P+2E	2011		II	3	
20	Liceul teoretic ADY ENDRE	Bulevardul FERDINAND	89	1906	D+P+1E	2010		II	4	
21	Școala Postliceală Sanitară FUNDENI	șoseaua FUNDENI	254	1973	S+P+4E	2012		II	5	

IMOBILE EXPERTIZATE TEHNIC DIN PUNCT DE VEDERE AL RISCULUI SEISMIC ÎNCADRATE ÎN CATEGORII DE URGENȚĂ

(conform Normativului de proiectare P100-92)
NEÎNCADRATE ÎN CLASE DE RISC SEISMIC CORESPUNZĂTOARE
 (conform Codului de evaluare antiseismică P100-3/2008 – normativul de proiectare în vigoare)

Nr. crt.	Adresă imobil	Nr.	An construire	Regim înălțime	Nr. apart	Arie desfășurată (m ²)	An expertiză	Expert atestat	Categori a de urgență	Observații
1	Strada AGRICULTORI	52	109	S+P+2E	3	765	1993		U3	
2	Strada AGRICULTORI	86	1938	S+P+1E+Ma	2	624	1993		U3	
3	Strada AGRICULTORI	93A	1974	S+P+1E+Ma	3	305	1993		U1	
4	Strada ALECU RUSSO	7	1934	S+P+2E+Pod	0	541	1993		U2	
5	Strada ALECU RUSSO	6C	1900	S+P+1E+Ma	0	348	1993		U2	
6	Strada ALECU RUSSO	21	1939	S+P+4E	0	905	1993		U1	
7	Strada ALECU RUSSO	24÷ 26	1947	S+P+6E	0	1211	1993		U3	
8	Strada ALEX. DONICI	2	1939	S+P+2E+Ma	0	0	1993		U2	
9	Strada ALEX. DONICI	9	1930	S+P+2E	0	784	1993		U2	
10	Strada ALEX. DONICI	10	1925	S+P+2E+Ma	0	580	1993		U2	
11	Strada ALEX. DONICI	20	1935	S+P+3E	0	763	1994		U3	
12	Strada ALEX. IPSILANTI	2	1974	S+P+ 10E	0	6644	1993		U2	
13	Strada ALEX. PAULESCU	5A	1938	S+P+1E	0	204	1993		U3	

Nr. crt.	Adresă imobil	Nr.	An construire	Regim înălțime	Nr. apart	Arie desfășurată (m ²)	An expertiză	Expert atestat	Categori a de urgență	Observații
14	Strada ALEXANDRU PHILIPPIDE	1	1935	S+P+3E	0	720	1993		U3	
15	Strada ALEX. ROMANO	18	1936	S+P+3E+Ma	0	1390	1993		U2	
16	Strada ARCULUI	3	1940	S+P+8E	23	1438	1995		U3	
17	Strada ARCULUI	14	1932	S+P+2E	0	1355	1993		U2	
18	Strada ARCULUI	16	1925	S+P+2E+Ma	0	831	1993		U2	
19	Strada ARDELENI	12	1925	S+P+2E+Ma	0	447	1993		U1	
20	Strada ARDELENI	32	1933	S+P+1E+Ma	0	410	1993		U2	
21	Strada ARMENEASCĂ	10	1932	S+P+5E	0	2800	1993		U2	
22	Strada ARMENEASCĂ	14	1937	S+P+3E	0	1078	1993		U2	
23	Strada ARMENEASCĂ	15	1932	S+P+3E	0	710	1993		U3	
24	Strada ARMENEASCĂ	16	1934	S+P+5E+Ma	0	2144	1993		U2	
25	Strada ARMENEASCĂ	17	1935	S+P+2E	0	544	1993		U2	
26	Strada ARMONIEI	1	1900	S+P+Hp+1E	0	340	1993		U1	
27	Strada ARMONIEI	9	1910	S+P+1E	0	0	1993		U1	
28	Strada ARMONIEI	3	1928	S+P+3E	0	0	1933		U2	
29	Strada ARON FLORIAN	6	1929	S+P+3E	0	0	1933		U3	
30	Strada AUREL VLAICU	34	1934	S+P+4E	0	1920	1944		U1	
31	Strada AUREL VLAICU	38	1937	S+P+3E	0	1218	1993		U2	

Nr. crt.	Adresă imobil	Nr.	An construire	Regim înălțime	Nr. apart	Arie desfășurată (m ²)	An expertiză	Expert atestat	Categori a de urgență	Observații
32	Strada AUREL VLAICU	48	1900	S+P+3E+Ma	0	0	1993		U2	
33	Strada AUREL VLAICU	102	1915	S+P+1E	0	0	1993		U2	
34	Strada AUREL VLAICU	146	1935	S+P+2E	0	537	1993		U2	
35	Strada AUREL VLAICU	154	1915	S+P	0	360	1993		U2	
36	Strada AUSTRULUI	12C	1938	S+P+3E+Ma	0	2570	1995		U2	
37	Strada AUSTRULUI	26	1890	S+P+1E	0	0	1993		U2	
38	Strada AVRAM IANCU (corp A+C)	14	1910	S+P+1E S+P	0	254 64	1993		U1	
39	Aleea AVRIG	6	1963	S+P+ 10E	0	4378	1993		U3	
40	Aleea AVRIG	10	1963	S+P+ 10E	0	0	1993		U3	
41	Aleea AVRIG	14	1963	S+P+ 10E	0	0	1993		U3	
42	Strada AVRIG	21÷ 31	1962	S+P+ 10E	0	0	1993		U2	
43	Strada BADEA CÂRȚAN	11A	1920	S+P+2E+Ma	0	344	1993		U1	
43	Strada BADEA CÂRȚAN	11B	1920	S+P	0	84	1993		U1	
44	Strada BADEA CÂRȚAN	60C	1912 1924	S+P+2E	0	0	1993		U2	
45	Strada BARBU MUMULEANU	46	1900	S+P	1	106	1993		U1	
46	Bulevardul BASARABIA	5	1927	S+P+2E	0	380	1993		U3	
47	Bulevardul BASARABIA	8	1932	S+P+2E	0	532	1993		U3	
48	Bulevardul BASARABIA	42	1962	S+P+ 11E..12E	0	7308	1993		U3	

Nr. crt.	Adresă imobil	Nr.	An construire	Regim înălțime	Nr. apart	Arie desfășurată (m ²)	An expertiză	Expert atestat	Categori a de urgență	Observații
49	Bulevardul BASARABIA	42	1962	S+P+11E..12E	0	7308	1993		U3	
50	Bulevardul BASARABIA	42	1962	S+P+11E..12E	0	8125	1993		U3	
51	Strada BISERICA MĂRCUȚA	1	1974	S+P+10E	0	0	1993		U2	
52	Strada BISERICA MĂRCUȚA	3	1971	S+P+10E	0	0	1993		U2	
53	Strada BISERICA MĂRCUȚA	5	1974	S+P+10E	0	0	1993		U2	
54	Strada BURGHELEA	19	1900	S+P+Mz+4E+Ma	0	1662	1994		U3	
55	Strada C.A.ROSETTI	19	1940	S+P+1E	0	0	1993		U3	
56	Strada C.A.ROSETTI	24	1935	S+P+6E	0	2472	1993		U2	
57	Strada C.A.ROSETTI	38	1927	S+P+2E+Ma	0	0	1993		U2	
58	Strada C.A.ROSETTI	40	1932	S+P+4E+Ma	0	0	1993		U2	
59	Strada CAIMATEI	6	1939	S+P+2E	0	618	1993		U3	
60	Strada CAIMATEI	8	1930	S+P+3E	0	800	1993		U3	
61	Strada CAIMATEI	10	1938	S+P+2E+Ma; S+P+1E S+P	0	840	1993		U2	
62	Strada CĂLUȘEI	4A	1937	S+P+3E+ Pod	5	797	1993		U2	
63	Strada CĂLUȘEI	19A	1930	S+P+Ma	0	156	1993		U2	
64	Strada CĂLUȘEI	32A	1934	S+P+2E	0	444	1993		U2	
65	Strada CĂLUȘEI	64A	1901	S+P+1E	0	144	1993		U2	
66	Strada CĂMINULUI	1	1935	S+P+2E	0	336	1993		U3	

Nr. crt.	Adresă imobil	Nr.	An construire	Regim înălțime	Nr. apart	Arie desfășurată (m ²)	An expertiză	Expert atestat	Categori a de urgență	Observații
67	Strada CĂMINULUI	2	1939	S+P+1E+ Ma	0	276	1993		U2	
68	Strada CĂMINULUI	14÷ 20	1960	S+P+4E	0	12090	1995		U3	
69	Strada CĂMINULUI	16A	1940	S+P+2E	0	281	1993		U2	
70	Bulevardul CAROL I	25	1910	S+P+2E	0	0	1993		U3	
72	Bulevardul CAROL I	35	1961	S+P+8E	0	0	1993		U3	
73	Bulevardul CAROL I	37	1929	S+P+4E÷ Ma	0	0	1993		U2	
74	Bulevardul CAROL I	40÷ 42	1920	S+P+2E÷ Ma	0	693	1993		U1	
75	Bulevardul CAROL I	50	1937	S+P+5E÷ Ma	0	2166	1993		U3	
76	Bulevardul CAROL I	54	1920	S+P+8E	0	0	1993		U2	
77	Bulevardul CAROL I	57	1932	S+P+5E÷ Ma	0	2662	1993		U3	
78	Bulevardul CAROL I	58	< 1940	S+P+4E	18	2026	1992		U2	
79	Bulevardul CAROL I	59	1912	S+P+2E÷ Ma	0	2592	1993		U1	
80	Bulevardul CAROL I	66	1918	S+P+3E	0	60	1993		U3	
81	Bulevardul CAROL I	68÷ 70	1910	S+P+4E	0	0	1993		U2	
82	Strada CERCULUI	1	1925	S+P+2E÷ Ma	0	723	1993		U2	
83	Strada CIREȘULUI	35	1935	S+P+1E÷ Ma S+P+Ma	0	182 155	1993		U3 U1	
84	Strada NACU CONSTANTIN	5	1937	S+Ds+P+ 3E	0	910	1993		U3	
85	Strada CORBENI	35	1930	S+P+3E÷ Ma	0	2306	1993		U2	

Nr. crt.	Adresă imobil	Nr.	An construire	Regim înălțime	Nr. apart	Arie desfășurată (m ²)	An expertiză	Expert atestat	Categori a de urgență	Observații
86	Șoseaua COLENTINA (bl S5)	8	1967	S+P+10E	0	12320	1993		U3	
87	Șoseaua COLENTINA (bl OD43)	37	1968	S+P+10E	44	3025	1993		U3	
88	Șoseaua COLENTINA (bl R11)	51	1962	S+P+10E	88	6820	1993		U1	
89	Bulevardul DACIA	80 (52A)	1947	S+P+1E÷ Ma	0	0	1993		U2	
90	Bulevardul DACIA	101 (47)	1928	S+P+2E÷ Ma	7	921	1993		U2	
91	Bulevardul DACIA	103 (nr vechi)	1935	S+P+4E	0	0	1993		U2	
92	Bulevardul DACIA	103 (75A)	1934	S+P+3E	0	0	1993		U3	
93	Bulevardul DACIA	104 (74)	1933	S+P+3E÷ Ma	0	0	1995		U3	
94	Bulevardul DACIA	114 (84)	1936	S+P+4E÷ Ma	0	0	1993		U3	
95	Bulevardul DACIA	116 (86)	1934	S+P+3E÷ Ma	0	0	1993		U3	
96	Bulevardul DACIA	131 (101)	1928	S+P+2E÷ Ma	0	0	1993		U2	
97	Bulevardul DACIA	149 (119)	1920	S+P+2E S+P+1E	0	0	1993		U2	
98	Bulevardul DACIA	153 (123)	1888	S+P	0	0	1993		U1	
99	Bulevardul DACIA (corp A+B)	159 (129)	1926 1930	S+P S+P+2E	0	0	1993		U1	
100	Bulevardul DACIA (corp A+B)	160 (130)	1924	S+P S+P	0	0	1993		U1	
101	Bulevardul DACIA	168 (138)	1930	S+P+3E÷ Ma	13	1079	1993		U2	
102	Bulevardul DACIA	172 (142)	1924	S+P+1E S+P+2E	0	0	1993		U3	
103	Strada DAVID PRAPORGESCU	29	1890	S+P+2E	0	270	1993		U2	

Nr. crt.	Adresă imobil	Nr.	An construire	Regim înălțime	Nr. apart	Arie desfășurată (m ²)	An expertiză	Expert atestat	Categori a de urgență	Observații
104	Strada DESPOT VODĂ	38	1900	S+P	0	0	1993			Imobil propus pentru demolare
105	Strada DIANEI	13	1925	S+P+2E	0	1255	1993		U2	
106	Strada DIMITRIE ONCIUL	12	1934	S+P+3E	0	800	1993		U2	
107	Strada DIMITRIE ONCIUL	16	1936	S+P+3E+ Pod	0	843	1994		U2	
108	Strada DIMITRIE ONCIUL	31	1900	S+P+Ma	0	260	1993		U3	
109	Strada DIMITRIE ORBESCU	8	1931	S+P+2E÷ Ma	0	0	1993		U3	
110	Strada DIMITRIE ORBESCU	11	1937	S+P+3E	0	0	1993		U3	
111	Strada DIMITRIE ORBESCU	12	1930	Ds+p+1E+Ma	6	943	1993		U3 U2	
112	Strada DIMITRIE RACOVIȚĂ	25	1938	S+P+3E	0	888	1993		U2	
113	Strada DIMITRIE RACOVIȚĂ	30A	1946	S+P+2E÷ Ma	0	485	1993		U2	
114	Strada DIMITRIE RACOVIȚĂ	41	1936	S+P+5E	0	2100	1993		U2	
115	Strada DIMITRIE SALMEN	20	1934	S+P+2E÷ Ma	0	1240	1993		U1	
116	Strada DIMITRIE SALMEN	30	1934	S+P+3E S+P+1E+ Ma	0	580 536	1993		U1	
117	Strada DIONISIE LUPU	31	1931	S+P+4E	13	2461	1993		U3	
118	Strada DOAMNA GHICA	125	1923	S+P+1E S+P	0	130 90	1993		U1	
119	Strada DRAGOȘ VODĂ	3	1932	S+P+2E÷ Ma	0	444	1993		U3	
120	Strada DUMBRAVA ROȘIE	5	1914	S+P+2E÷ Ma	0	980	1993		U3	
121	Strada DUMBRAVA ROȘIE	12C	1915	S+P+1E+ Ma S+P+3E+ Ma	0	1316	1993	-----	U2	

Nr. crt.	Adresă imobil	Nr.	An construire	Regim înălțime	Nr. apart	Arie desfășurată (m ²)	An expertiză	Expert atestat	Categori a de urgență	Observații
122	Strada DUMBRAVA ROȘIE	16	1928	S+P+2E+ Ma	0	1370	1993		U2	
123	Strada DUMBRAVA ROȘIE	20	1936	S+P+2E+ Ma	0	744	1994		U3	
124	Strada DUMBRAVA ROȘIE	28	1937	S+P+2E+ Ma	0	584	1993		U2	
125	Strada DUZILOR	2	1935	S+P+5E	0	355 228	1993		U3	
126	Strada DUZILOR	8	1910	S+P S+P	0	420	1993		U1	
127	Strada DUZILOR	33	1938	S+P+2E+ Ma	0	650	1993		U3	
128	Strada EPISCOP RADU	6	1934	S+P+1E	0	146	1993		U2	
129	Strada EPISCOP RADU	15	1895	S+P+1E	0	744	1993		U3	
130	Strada EPISCOP RADU	40	1935	S+P+3E	0	473	1993		U2	
131	Strada EUFROSIN POTECA	16	1936	S+P+1E+ Ma	0	420	1993		U3	
131	Strada EUFROSIN POTECA	22	1939	S+P+1E	0	294	1993		U3	
132	Strada EUFROSIN POTECA	36	1936	S+P+1E+ Ma	0	458	1993		U3	
133	Strafa FĂINARI	10	1934	S+P+1E+ Ma S+P	0	479	1993		U3	
134	Strafa FĂINARI	45	1927	S+P+1E+ Ma S+P+1E+ Ma	0	0	1993		U2 U3	
135	Strada FĂNTÂNICA	16	1930	S+P+1E	0	0	1993		U2	
136	Bulevardul FERDINAND I	8	1880	S+P+2E	0	0	1993		U1	
137	Bulevardul FERDINAND I	17	1934	S+P+3E	0	643	1993		U3	
138	Bulevardul FERDINAND I	29	1934	S+P+2E+ Ma	0	552	1993		U2	

Nr. crt.	Adresă imobil	Nr.	An construire	Regim înălțime	Nr. apart	Arie desfășurată (m ²)	An expertiză	Expert atestat	Categori a de urgență	Observații
139	Bulevardul FERDINAND I	30	1933	S+P+3E+ Ma	0	0	1993		U1	
140	Bulevardul FERDINAND I	41	1939	S+P+7E+ Ma	0	1210	1993		U2	
141	Bulevardul FERDINAND I	44	1947	S+P+7E	0	855	1993		U3	
142	Bulevardul FERDINAND I	47 bis	1900	S+P+2E	0	906	1993		U3	
143	Bulevardul FERDINAND I	49	1902	S+P+2E	0	1179	1993		U1	
144	Bulevardul FERDINAND I (corp B+C)	51	1931 1928	S+P+1E S+P+1E	4	256 368	1993		U1	
145	Bulevardul FERDINAND I	59	1935	S+P+2E	0	535	1993		U2	
146	Bulevardul FERDINAND I	60	1925	S+P+2E	0	692	1993		U1	
147	Bulevardul FERDINAND I	76	1920 1932	S+P+2E S+P+2E	0	726	1993		U3 U2	
148	Bulevardul FERDINAND I	141	1960	S+P+4E	0	0	1993		U3	
149	Strada FLOREA LAZĂR	3	1975	S+P+10E	0	6669	1993		U2	
150	Strada FOIȘORUL DE FOC	1	1926	S+P+5E	0	6255	1993		U1	
151	Șoseaua FUNDENI	2	1975	S+P+14E	0	6487	1995		U3	
152	Strada GARIBALDI	26A	1960	S+P+2E	0	1264	1997		U3	
153	Strada GEORGES BIZET	9	1950	S+P+2E	0	1044	1995		U3	
154	Strada GHEORGHE CANTACUZINO	3	1934	S+P+3E+ Ma	0	0	1993		U2	
155	Strada GHE. POP DE BĂSEȘTI	1	1939	S+P+2E	0	426	1993		U2	
156	Strada GHE. POP DE BĂSEȘTI	6	1928	S+P+2E	0	696	1993		U2	

Nr. crt.	Adresă imobil	Nr.	An construire	Regim înălțime	Nr. apart	Arie desfășurată (m ²)	An expertiză	Expert atestat	Categori a de urgență	Observații
157	Strada GHE. POP DE BĂSEȘTI	13	1930	S+P+2E	0	440	1993		U2	
158	Strada GHE. POP DE BĂSEȘTI	21	1932	S+P+2E+ Ma	0	334	1993		U1	
159	Strada GHE. POP DE BĂSEȘTI	32	1935	S+P+2E	0	468	1993		U1	
160	Strada GHE. POP DE BĂSEȘTI	56	1935	S+P+2E	0	725	1993		U2	
161	Strada GHIOCEI	25	1940	S+P+2E	0	358	1994		U2	
162	Strada GIACOMO PUCCINI	1	1939	S+P+3E	8	970	1995		U2	
163	Strada GIOACCHINO ROSSINI	6	1959	S+Ds+P+ 3E	0	1980	1995		U2	
164	Strada GRIGORE MOISIL	4	1975	S+P+10E	132	13128	1993		U3	
165	Strada HAGIULUI	10	1920	S+P+2E+ Ma	0	0	1993		U2	
166	Strada HALMEU	13	1920	S+Ds+P+1E	0	0	1993		U1	
167	Strada HÂRJEU	7	1937	S+P+1E+ Ma	0	0	1993		U2	
168	Strada HERTĂ	7	1980	S+P+10E	0	0	1993		U2	
169	Strada HOREI	5 bis	1940	S+P+Ma	0	0	1993		U3	
170	Strada HOREI	7 bis	1923	S+P+2E+ Ma	5	0	1993		U2	
171	Strada HOREI	8	1935	S+P+3E+ Ma	0	0	1993		U2	
172	Strada HOREI	16	1910	S+P+2E+ Ma	0	0	1993		U2	
173	Strada HOREI	30	1940	S+P+1E	0	0	1993		U1	
174	Strada IANCU CAVALER DE FLONDOR	7	1925	S+P+2E+ Ma	0	0	1993		U1	

Nr. crt.	Adresă imobil	Nr.	An construire	Regim înălțime	Nr. apart	Arie desfășurată (m ²)	An expertiză	Expert atestat	Categori a de urgență	Observații
175	Șoseaua IANCULUI	47	1976	S+P+10E	0	0	1993		U3	
176	Șoseaua IANCULUI	57	1978	S+P+8E	0	0	1993		U3	
177	Șoseaua IANCULUI	59	1979	S+P+10E	0	0	1993		U3	
178	Șoseaua IANCULUI	102B	1977	S+P+10... 11E	0	0	1993		U3	
179	Șoseaua IANCULUI	103A	1977	S+P+9... 10E	0	0	1993		U3	
180	Șoseaua IANCULUI	128	1978	S+P+10E	0	0	1993		U3	
181	Intrarea ION CĂLIN	2	1939	S+P+2E+ Ma	0	0	1994		U2	
182	Strada ICOANEI (corp A+C)	38	1934 1936	S+P+3E	0	0	1993		U3	
183	Strada ICOANEI	40	1924	S+P+3E	0	0	1993		U2	
184	Strada ICOANEI	57	1938	S+P+1E+ Ma	0	0	1993		U3	
185	Strada ICOANEI	69C	1880	S+P+1E S+P+2E+ Ma	0	0	1993		U3	
186	Strada ILARIE CHENDI	44	1940	S+P+3E	0	0	1993		U1	
187	Strada INIȘOR	19	1936	S+P+1E	0	0	1993		U3	
188	Strada ION ANDREESCU	1	1942	S+P+Mz+ 5E+Ma	30	2170	1994		U2	
189	Strada ION ANDREESCU (corp C+D)	4	1925	S+P+1E+ Ma; S+P; S+P+1E	9	1035	1993		U3	
190	Strada ION ANDREESCU (corp C+D)	6	1920	S+P+1E; S+P; S+P+Ma	6	788	1993		U3	
191	Strada ION ANDREESCU (corp C+G+F)	10	1926	S+P+2E+ Ma	6	0	1993		U2 U1	

Nr. crt.	Adresă imobil	Nr.	An construire	Regim înălțime	Nr. apart	Arie desfășurată (m ²)	An expertiză	Expert atestat	Categori a de urgență	Observații
192	Strada ION ANDREESCU	11	1925	S+P+1E+ Ma S+P	1	0	1993		U3	
193	Strada ION ANDREESCU	17			1944	S+P+3E+ Ma	1993		U3	
194	Strada ION ANDREESCU	29	1925	S+P+3E S+P	5	802	1993		U2	
195	Strada ION CĂLIN	3	1934	S+P+2E+ Ma	0	0	1993		U3	
196	Strada ION CĂLIN	20	1939	S+P+2E	0	0	1993		U3	
197	Strada ION CĂLIN	35	1905	S+P+1E	0	0	1993		U3	
198	Strada ION LUCA CARAGIALE	1A	1937	S+P+5E	0	0	1993		U3	
199	Strada ION LUCA CARAGIALE	3	1933	S+P+4E	0	0	1993		U2	
200	Strada ION LUCA CARAGIALE	8	1913 1933	S+P+1+ Pod S+P+4E	0	0	1993 1997		U2	
201	Strada ION LUCA CARAGIALE	19	1910	S+P+2E	0	0	1993		U2	
202	Strada ION LUCA CARAGIALE	22	1924	S+P+4E	0	0	1993		U2	
203	Strada ION MAIORESCU	7	1939	S+P+3E+ Ma	0	0	1993		U1	
204	Strada ION MAIORESCU	20	1935	S+P+4E	0	0	1993		U3	
205	Strada ION MAIORESCU	59C	1927	S+P+2E+ Ma	0	0	1993		U3	
206	Strada ION MAIORESCU	61C	1920	S+P+2E+ Ma	0	0	1993		U2	
207	Strada IRIMICULUI	2	1976	S+P+11E	0	0	1993		U2	
208	Strada ITALIANĂ	1	1925	S+P+2E+ Ma	0	1444	1994		U3	
209	Strada ITALIANĂ	23	1925	S+P+2E+ Ma	0	0	1993		U3	

Nr. crt.	Adresă imobil	Nr.	An construire	Regim înălțime	Nr. apart	Arie desfășurată (m ²)	An expertiză	Expert atestat	Categori a de urgență	Observații
210	Strada JEAN LOUIS CALDERON	14	1940	S+P+3E+ Ma	0	0	1993		U2	
211	Strada JEAN LOUIS CALDERON	26	1930	S+P+3E+ Ma	0	0	1994		U1	
212	Strada JEAN LOUIS CALDERON	50	1900	S+P+1E+ Pod	0	0	1993		U3	
213	Strada JUDEȚULUI	22	1928	S+P+1E	2	1662	1993		U2	
214	Strada LATINĂ	4	1940	S+Ds+P+3E+Ma	0	0	1993		U2	
215	Strada LICURG	2	1910	S+P+1E+ Ma	0	0	1993		U3	
216	Strada LIREI	20	1935	S+P+2E+ Ma	0	0	1993		U1 U2	
217	Strada LIZEANU	12	1938	S+P+2E+ Ma	0	0	1993		U2	
218	Strada LIZEANU	22÷ 24	1958	S+P+2E+ Ma	7	1097	1993		U2	
219	Strada LIZEANU	23	1936	S+P+2E+ Ma	0	0	1993		U2	
220	Strada LOGOFĂȚUL DAN	2	1973	S+P+10E	0	0	1993		U2	
221	Strada LOGOFĂȚUL LUCA STROICI	3	1930	S+P+3E+ Ma	0	0	1994		U2	
222	Strada LOGOFĂȚUL LUCA STROICI	11	1935	S+P+4E+ Ma	0	0	1993		U3	
223	Strada LOGOFĂȚUL LUCA STROICI	15	1921	S+P+1E+ Ma	0	0	1993		U3	
224	Strada LOGOFĂȚUL LUCA STROICI	17	1939	P+1E+ Ma	4	838	1994		U2	
225	Strada LOGOFĂȚUL LUCA STROICI	22	1929	S+P+3E	8	1215	1993		U2	

Nr. crt.	Adresă imobil	Nr.	An construire	Regim înălțime	Nr. apart	Arie desfășurată (m ²)	An expertiză	Expert atestat	Categori a de urgență	Observații
226	Strada LUDWIG VAN BEETHOVEN	2	1960	S+P+4E	0	0	1997		U1	
227	Aleea LUNGULEȚU	6	1963	S+P+10E	0	30071	1994		U2	
228	Strada LUNII	6	1930	S+P+2E+ Ma	9	830	1993		U2	
229	Strada LUNTREI	6	1974	S+P+10E	384		1993		U2	
230	Strada LUNTREI	10	1975	S+P+10E	0	0	1993		U2	
231	Strada MĂGURA VULTURULUI	31	1930	S+P+1E+ Ma	0	0	1993		U3	
232	Strada MAICA DOMNULUI	48	1937	S+P+2E+ Ma	0	0	1994		U2	
233	Strada MAICA DOMNULUI	52	1934	S+P+2E+ Ma	0	0	1993		U2	
234	Strada MARCU ARMAȘU	1	1974	S+P+10E	0	0	1993		U2	
235	Strada MARCU ARMAȘU	3	1974	S+P+10E	0	0	1993		U2	
236	Strada MARCU ARMAȘU	5	1974	S+P+10E	0	0	1993		U3	
237	Strada MARCU ARMAȘU (bl27)	7	1974	S+P+10E	0	0	1993		U3	
238	Strada MARCU ARMAȘU (bl27)	9	1974	S+P+10E	0	0	1993		U3	
239	Strada MARCU ARMAȘU (bl27)	11	1974	S+P+10E	0	0	1993		U3	
240	Strada MARIA ROSETTI	12	1930	S+P+1E+ Ma	0	0	1993		U2	
241	Strada MARIA ROSETTI	13	1910	S+P+2E+ Ma	0	0	1993		U2	
242	Strada MARIA ROSETTI	15	1934	S+P+5E	14	1536	1992		U3	
243	Strada MARIA ROSETTI	17	1934	S+P+4E+ Ma	0	0	1993		U2	

Nr. crt.	Adresă imobil	Nr.	An construire	Regim înălțime	Nr. apart	Arie desfășurată (m ²)	An expertiză	Expert atestat	Categori a de urgență	Observații
244	Strada MARIA ROSETTI	18	1930	S+P+2E+ Ma	0	0	1993		U2	
245	Strada MARIA ROSETTI	30	1938	S+P+5E	0	0	1994		U2	
246	Strada MARIA ROSETTI	36	1936	S+P+7E+ Ma	31		1994		U1	
247	Strada MARIN SERGHIESCU	6÷8	1940	S+P+4E+ Ma	0	0	1993		U3	
248	Strada MARIN SERGHIESCU	10	1920	S+P+1E+ Ma	0	0	1993		U1	
249	Strada MAȘINA DE PÂINE	20	1968	S+P+10E	0	0	1993		U3	
250	Strada MAȘINA DE PÂINE	22	1968	S+P+10E	0	0	1993		U3	
251	Strada MAȘINA DE PÂINE	23	1925	S+P+1E+ Ma	0	0	1993		U2	
252	Strada MAȘINA DE PÂINE	41	1968	S+P+10E	0	0	1993		U3	
253	Strada MATEI VOIEVOD	4	1937	S+P+1E+ Ma S+P+1E	0	0	1993		U2 U3	
254	Strada MATEI VOIEVOD	6	1930	S+P+1E+ Ma	0	0	1993		U2	
255	Strada MATEI VOIEVOD	8	1939	S+P+2E	0	0	1993		U2	
256	Strada MATEI VOIEVOD	13	1935	S+P+1E+ Ma	0	0	1993		U2	
257	Strada MATEI VOIEVOD	20A	1903	S+P+1E	0	0	1993		U2	
258	Strada MATEI VOIEVOD	35	1930	S+P+1E+ Ma S+P	0	0	1993		U3	
259	Strada MATEI VOIEVOD (corp C+D)	62	1940	S+P+1E+ Pod	0	0	1993		U2	
260	Strada MATEI VOIEVOD	71	1940	S+P+1E+ Ma	0	0	1993		U3	
261	Strada MATEI VOIEVOD	103÷ 113	1963	S+P+10E	0	0	1993		U3	

Nr. crt.	Adresă imobil	Nr.	An construire	Regim înălțime	Nr. apart	Arie desfășurată (m ²)	An expertiză	Expert atestat	Categori a de urgență	Observații
262	Strada MATEI VOIEVOD	115÷ 123	1963	S+P+10E	0	0	1993		U3	
263	Aleea MÂNTULEASA	2	1936	S+P+1E	0	0	1993		U1	
264	Strada MÂNTULEASA	32	1927	S+P+2E+ Ma	0	0	1996		U1	
265	Strada MÂNTULEASA	34	1932	S+P+2E	0	0	1993		U1	
266	Strada MÂNTULEASA	33	1924	S+P+2E+ Pod	0	0	1993		U2	
267	Strada MÂNTULEASA	37	1922	S+P+2E	0	0	1993		U2	
268	Strada MÂNTULEASA	38	1934	S+P+Mz+2E+ Ma	0	0	1993		U2	
269	Strada MĂTĂSARI	14	1935	S+P+1E S+P+1E	0	0	1993		U2	
270	Strada MĂTĂSARI	23C	1936	S+P+2E S+P+1E	0	0	1993		U2 U3	
271	Strada MĂTĂSARI	32÷ 34	1935	S+P+1E+Ma S+P	0	0	1993		U3	
272	Strada MĂTĂSARI	38	1928	S+P+1E	0	0	1993		U2	
273	Strada MĂTĂSARI	41	1938	S+P+2E	0	0	1993		U3	
274	Strada MĂTĂSARI	44	1934	S+P+1E S+P	0	0	1993		U3	
275	Strada MĂTĂSARI	47	1934	S+P+1E S+P+1E	0	0	1993		U3	
276	Șoseaua MIHAI BRAVU (bl P3)	29	1963	S+P+10E	0	0	1993		U3	
277	Șoseaua MIHAI BRAVU	37	1963	S+P+10E	0	0	1993		U3	
278	Șoseaua MIHAI BRAVU	42÷ 62	1964	S+P+10E	0	0	1993		U3	
279	Șoseaua MIHAI BRAVU	57÷ 65	1960	S+P+9E	0	0	1993		U3	

Nr. crt.	Adresă imobil	Nr.	An construire	Regim înălțime	Nr. apart	Arie desfășurată (m ²)	An expertiză	Expert atestat	Categori a de urgență	Observații
280	Șoseaua MIHAI BRAVU	64÷ 88	1964	S+P+10E	0	0	1993		U3	
281	Șoseaua MIHAI BRAVU	67÷ 73	1960	S+P+8...9E	0	0	1993		U3	
282	Șoseaua MIHAI BRAVU	85÷ 93	1960	S+P+8...9E	0	0	1993		U3	
283	Șoseaua MIHAI BRAVU (bi D16)	98÷ 106	1963	S+P+10E	0	0	1993		U1	
284	Șoseaua MIHAI BRAVU	147÷ 167	1960	S+P+8E	0	8787	1995		U3	
285	Intrarea MIHAI EMINESCU	1	1929	S+P+3E	0	0	1993		U3	
286	Strada MIHAI EMINESCU	57	1925	S+P+3E	0	0	1993		U2	
287	Strada MIHAI EMINESCU	76A	1936	S+P+3E	0	0	1994		U2	
288	Strada MIHAI EMINESCU	77A	1890	S+P+4E	0	0	1995		U1	
289	Strada MIHAI EMINESCU	127	1938	S+P+2E+ Ma	5	930	1997		U2	
290	Strada MIHAI EMINESCU	132	1936	S+P+2E	0	0	1993		U3	
291	Strada MIHAI EMINESCU	140	1949	S+P+3E	0	0	1993		U3	
292	Strada MIHAI EMINESCU	150	1938	S+P+2E+ Ma	0	0	1993		U2	
293	Strada MIHAI EMINESCU	155	1928	S+P+1E	0	0	1993		U1	
294	Strada MIHAI EMINESCU	166	1937	S+P+1E+ Ma	0	0	1993		U2	
295	Strada MIHAI EMINESCU	176	1933	S+P+2E	0	0	1993		U2	
296	Strada MIHAI EMINESCU	182	1931	S+P+2E+ Ma	0	0	1993		U1	
297	Strada MONUMENTULUI	6	1924	S+P+2E S+P	0	0	1993		U2	

Nr. crt.	Adresă imobil	Nr.	An construire	Regim înălțime	Nr. apart	Arie desfășurată (m ²)	An expertiză	Expert atestat	Categori a de urgență	Observații
298	Strada MONUMENTULUI	8	1926	S+P+Mz+3E	0	0	1993		U2	
299	Calea MOȘILOR	10	1900	S+P+2E	0	0	1993		U1	
300	Calea MOȘILOR	18	1900	S+P+1E	0	0	1993			Imobil propus pentru demolare
301	Calea MOȘILOR	98	1935	S+P+2E	0	0	1993		U1	
302	Calea MOȘILOR	103	1836 1936	S+P+3E+Ma	0	0	1993		U2	
303	Calea MOȘILOR (corp A+B+C)	105	1832 1936	S+P+1E+Ma S+P	0	0	1993		U3	
304	Calea MOȘILOR	106	1900	S+P+1E	0	0	1993			Imobil propus pentru demolare
305	Calea MOȘILOR	108	1920	S+P+1E	0	0	1993			Imobil propus pentru demolare
306	Calea MOȘILOR	113	1934	S+P+8E	0	0	1993		U2	
307	Calea MOȘILOR	115	1934	S+P+6E+Ma	0	0	1993		U3	
308	Calea MOȘILOR	120C	1900	S+P+1E+Ma	0	0	1993		U1	
309	Calea MOȘILOR	122	1900	S+P+1E+Ma	0	0	1993		U1	
310	Calea MOȘILOR	123	1933	S+P+4E+Ma	0	0	1993		U2	
311	Calea MOȘILOR	124	1910	S+P+3E+Ma	0	0	1993		U2	
312	Calea MOȘILOR	126	1934	S+P+4E	0	0	1993		U2	
313	Calea MOȘILOR	134÷ 134A	1860	S+P+1E	0	0	1993		U1	
314	Calea MOȘILOR	136÷ 138	1860	S+P+1E+Ma	0	0	1993		U1	
315	Calea MOȘILOR	203	1939	S+P+4E+Ma	0	0	1993		U1	

Nr. crt.	Adresă imobil	Nr.	An construire	Regim înălțime	Nr. apart	Arie desfășurată (m ²)	An expertiză	Expert atestat	Categori a de urgență	Observații
316	Calea MOȘILOR	223	1981	S+P+8...9E	0	0	1993		U3	
317	Calea MOȘILOR	251	1935	S+P+8E	0	0	1993		U1	
318	Strada NEGUSTORI	10	1924	S+P+1E	0	0	1993		U3	
319	Strada NEGUSTORI	14	1937	S+P+6E+ Pod	0	0	1993		U3	
320	Strada NEGUSTORI	19	1934	S+P+3E+Ma	0	0	1993		U3	
321	Strada NEGUSTORI	24	1920	S+P+2E+Ma	0	0	1993		U2	
322	Strada NICOLAE FILIPESCU	32	1885	S+P+2E+Ma	0	0	1993 1994		U3	
323	Strada NICOLAE FILIPESCU	34C	1865	S+P+2E+Ma S+P+1E	0	0	1993		U3	
324	Strada NICOLAE FILIPESCU	50	1930	S+P+4E	0	0	1993		U2	
325	Strada NICOLAE FILIPESCU	59	1936	S+P+1E	0	0	1993		U2	
326	Intrarea NICOLAE VERMONT	1	1935	S+P+4E	0	0	1993		U1	
327	Intrarea NICOLAE VERMONT	3	1935	S+P+2E+Ma	0	0	1993		U2	
328	Intrarea NICOLAE VERMONT	7	1936	S+P+2E+Ma	0	0	1993		U3	
329	Strada OLARI	14	1935	S+P+2E	0	0	1993		U1	
330	Strada OLARI	30	1870	S+P+2E+Ma	0	0	1993		U1	
331	Strada OLARI	32	1916	S+P+1E+Ma	0	0	1993		U3	
332	Strada ORZARI (corp C+D+E+H)	15÷ 17	1890	S+P; S+P+1E; S+P	0	0	1993		U1; U2; U3	
333	Strada ORZARI	58B	1934	S+P+2E	0	0	1993		U3	

Nr. crt.	Adresă imobil	Nr.	An construire	Regim înălțime	Nr. apart	Arie desfășurată (m ²)	An expertiză	Expert atestat	Categori a de urgență	Observații
334	Strada OȚETARI	6	1933	S+P+2E+Ma	0	0	1994		U2	
335	Bulevardul PACHE PROTOPOPESCU	21	1925	S+P+Mz+3E+Ma	0	0	1993		U1	
336	Bulevardul PACHE PROTOPOPESCU	24	1900	S+P+2E+Ma	0	0	1993		U3	
337	Bulevardul PACHE PROTOPOPESCU	27	1924	S+P+2E+Ma	0	0	1993		U1	
338	Bulevardul PACHE PROTOPOPESCU	29	1932	S+P+2E+Ma	0	0	1993		U2	
339	Bulevardul PACHE PROTOPOPESCU (corp A+B)	30	1914	S+P+1E+Ma	0	0	1993		U2	
340	Bulevardul PACHE PROTOPOPESCU	31	1920	S+P+2E	0	0	1993		U3	
341	Bulevardul PACHE PROTOPOPESCU	36	1910	S+P+2E	0	0	1993		U2	
342	Bulevardul PACHE PROTOPOPESCU	42	1934 1899	S+P+1E S+P	0	0	1993		U3	
343	Bulevardul PACHE PROTOPOPESCU	43	1926	S+P+1E+Ma	0	0	1993		U3	
344	Bulevardul PACHE PROTOPOPESCU	46	1957	S+P+4E+Ma	0	0	1993		U2	
345	Bulevardul PACHE PROTOPOPESCU	47	1865	S+P	0	0	1994		U2	
346	Bulevardul PACHE PROTOPOPESCU	48	1926	S+P+2E+Ma	0	0	1993 1996		U2	
347	Bulevardul PACHE PROTOPOPESCU (corp A+B)	71	1933	S+P	0	0	1994		U4	
348	Bulevardul PACHE PROTOPOPESCU	92	1950	S+P+3E	13	1580	1994		U2	
349	Bulevardul PACHE PROTOPOPESCU	103	1940	S+P+4E	7	1096	1994		U2	
350	Piața PACHE PROTOPOPESCU (fostă Bld. Republicii)	13 (90)	1925	S+P+3E+Ma	0	0	1993		U1	

Nr. crt.	Adresă imobil	Nr.	An construire	Regim înălțime	Nr. apart	Arie desfășurată (m ²)	An expertiză	Expert atestat	Categori a de urgență	Observații
351	Strada PALEOLOGU	2	1936	S+P+3E	0	0	1993		U2	
352	Strada PALEOLOGU	5	1939	S+P+3E	0	893	1994		U2	
353	Strada PALEOLOGU	7	1930	S+P+4E	0	0	1993		U2	
354	Strada PAMFIL NĂSTASE	22	1940	S+Ds+P+2E	0	0	1995		U2	
355	Șoseaua PANTELIMON	33	1914	S+P+1E	0	0	1993		U2	
356	Șoseaua PANTELIMON	144	1977	S+P+10...11E	0	0	1993		U3	
357	Șoseaua PANTELIMON	237	1976	S+P+10E	0	0	1993		U3	
358	Șoseaua PANTELIMON (tronson I+II+III)	254	1974	S+P+11...12E	169	0	1995		U3	
359	Șoseaua PANTELIMON (bloc 11a)	285	1976	S+P+9...11E	169	0	1993		U3	
360	Șoseaua PANTELIMON	286	1972	S+P+10E	0	0	1993		U3	
361	Șoseaua PANTELIMON	330	1974	S+P+10E	0	0	1993		U2	
362	Șoseaua PANTELIMON	332	1974	S+P+10E	0	0	1993		U2	
363	Șoseaua PANTELIMON	334	1974	S+P+10E	0	0	1993		U2	
364	Șoseaua PANTELIMON	354	1974	S+P+10E	320	27864	1993 1995		U3	
365	Strada PĂRINTELE STĂNILOAI (fostă Cernica)	6	1937	S+P+5E	0	1298	1994		U1	
366	Strada PAUL GRECEANU	7	1918	S+P+2E S+P+1E	0	0	1993		U1	
367	Strada PAUL GRECEANU	26	1940	S+P+2E+Ma	0	0	1993		U1	

Nr. crt.	Adresă imobil	Nr.	An construire	Regim înălțime	Nr. apart	Arie desfășurată (m ²)	An expertiză	Expert atestat	Categori a de urgență	Observații
368	Strada PLANTELOR	20	1922	S+P+2E	0	0	1993		U3	
369	Strada PLANTELOR	23	1936	S+P+2E+Ma	0	0	1993		U2	
370	Strada PLANTELOR	60	1930	S+P+2E+Ma	0	0	1993		U1	
371	Strada PLANTELOR	70	1935	S+P+2E+Ma	0	0	1993		U2	
372	Strada PLANTELOR	74	1926	S+P+1E+Ma	0	0	1993		U3	
373	Strada PLANTELOR	78	1933	S+P+2E+Ma	0	0	1993		U1	
374	Strada PLANTELOR	80	1935	S+P+1E+Ma	0	0	1993		U3	
375	Strada POIANA NARCISELOR	8	1960	S+P+9E	56	0	1996		U3	
376	Strada POIANA NARCISELOR	10	1938	S+P+3E+Ma	0	0	1993		U2	
377	Strada POPA NAN	2	1939	S+P+3E	0	0	1993		U3	
378	Strada POPA NAN	11	1935	S+P+3E	0	0	1993		U1	
379	Strada POPA NAN	49	1938	S+P+2E	0	0	1993		U3	
380	Strada POPA NAN	60	1896	S+P	0	0	1993		U1	
381	Strada POPA NAN	68	1929	S+P+2E	0	0	1993		U3	
382	Strada POPA NAN	88	1933	S+P+1E+Ma	0	0	1993		U1	
383	Strada POPA PETRE	15	1932	S+P+2E+Ma	0	0	1993		U3	
384	Strada POPA PETRE	28	1924	S+P+4E	0	0	1993		U1; U2	
385	Strada POPA PETRE	42	1928	S+P+4E	0	0	1996		U3	

Nr. crt.	Adresă imobil	Nr.	An construire	Regim înălțime	Nr. apart	Arie desfășurată (m ²)	An expertiză	Expert atestat	Categori a de urgență	Observații
386	Strada POPA RUSU	9C	1930	S+P+3E+Ma	0	0	1993		U3	
387	Strada POPA RUSU	12	1890	S+P+1E	0	0	1993		U2	
388	Strada POPA RUSU	17	1925	S+P+1E	0	0	1993		U1	
389	Strada POPA RUSU	23	1930	S+P+1E+Ma	11	672	1993		U3	
390	Strada POPA SOARE	20	1880	S+P+2E	0	0	1993		U1	
391	Strada PRECUPETII VECHI	44	1937	S+P+1E+Ma	0	0	1993		U2	
392	Strada PRECUPETII VECHI	50	1937	S+P+1E+Ma	0	0	1993		U2	
393	Strada PRECUPETII VECHI	61	1900	S+P+1E	0	0	1993		U1	
394	Strada RAFAEL	2	1920	S+P+3E	0	0	1993		U2	
395	Strada RIPICENI	2	1976	S+P+10E	0	0	1993		U2	
396	Strada ROMULUS	2	1932	S+P+2E+Ma	3	549	1995		U2	
397	Strada ROMULUS	6	1942	S+P+2E	0	0	1993		U3	
398	Strada ROMULUS	16	1930	S+P+3E+Ma	0	0	1993		U1	
399	Strada RONDĂ	24	1930	S+P+2E+Ma	0	0	1993		U1	
400	Strada RUMEOARA	25	1930	S+P+2E	0	0	1993		U1	
401	Strada RUMEOARA	29	1908	S+P+1E+Ma	0	0	1993		U1	
402	Strada RUMEOARA	30	1936	S+P+2E+Ma	0	0	1993		U3	
403	Strada RUMEOARA	35	1925	S+P+3E+Ma	0	0	1993		U1	

Nr. crt.	Adresă imobil	Nr.	An construire	Regim înălțime	Nr. apart	Arie desfășurată (m ²)	An expertiză	Expert atestat	Categori a de urgență	Observații
404	Strada SACHELARIE VISARION	8	1975	S+P+10E	0	0	1994		U3	
405	Strada SALCĂMILOR	7	1901	S+P+1E+Ma	0	0	1993		U1	
406	Strada SĂGETII	1	1885 1905	S+P+2E+Ma S+P	0	0	1993		U3	
407	Strada SĂGETII	5	1900	S+P+1E+Ma	0	0	1993		U2	
408	Strada SĂGETII	9	1931	S+P+3E	0	0	1993		U3	
409	Strada SEMILUNEI	4	1897	S+P	0	0	1993		U1	
410	Strada SEMILUNEI	7	1897	S+P+1E	0	0	1993		U3	
411	Strada SFÂNTUL NICETA	5	1916	S+P+1E	2	0	1993		U1	
412	Strada SFÂNTUL SPIRIDON	2	1927	S+P+3E+Ma	0	0	1993		U2	
413	Strada SFÂNTUL SPIRIDON	8	1930	S+DsP+2E+ Ma	0	0	1995		U3	
414	Strada SFÂNTUL SPIRIDON	12	1970	S+P+8E	0	0	1993		U3	
415	Strada SFÂNTUL ȘTEFAN	14	1932	S+P+2E+Ma	0	0	1993		U1	
416	Strada SFÂNTUL ȘTEFAN	19	1925	Ds+P+1E+ Ma; S+P	4	760	1993		U1; U2	
417	Strada SFINȚILOR	3	1928	S+P+4E	0	0	1993		U2	
418	Strada SFINȚILOR	8	1935	S+P+5E	0	0	1993		U2	
419	Strada SFINȚILOR	9	1910	S+P+3E+Ma	0	0	1993		U2	
420	Strada SFINȚILOR	10	1938	S+P+6E	0	0	1993		U2	
421	Strada SFINȚILOR (corp C)	11	1920	P	0	30	1993			Imobil propus pentru demolare

Nr. crt.	Adresă imobil	Nr.	An construire	Regim înălțime	Nr. apart	Arie desfășurată (m ²)	An expertiză	Expert atestat	Categori a de urgență	Observații
422	Aleea SILIȘTEA	1	1968	S+P+4E	0	0	1994		U3	
423	Aleea SILIȘTEA	4	1968	S+P+4E	0	0	1993		U2	
424	Strada SILVESTRU	2	1934	S+P+3E	0	706	1994		U3	
425	Strada SILVESTRU	9	1934	S+P+4E	0	0	1994		U1	
426	Strada SILVESTRU	16	1910	S+P+1E	0	0	1993		U3	
427	Strada SILVESTRU	18	1939	S+P+3E+Ma	0	0	1993		U2	
428	Strada SILVESTRU	20	1925	S+P+2E	0	0	1993		U3	
429	Strada SILVESTRU	27÷ 29	1925 1938	S+P+1E+Ma S+P+2E	0	0	1993		U3	
430	Strada SILVESTRU	30	1936	S+P+1E+Ma S+P+2E	0	0	1994		U3	
431	Strada SILVESTRU	67	1980	S+P+1E	0	0	1993		U3	
432	Aleea SINAIA	5	1974	S+P+8E	0	0	1993		U2	
433	Aleea SINAIA	8	1974	S+P+8E	0	0	1993		U2	
434	Aleea SINAIA	74	1976	S+P+10E	44	0	1993		U2	
435	Strada SPĂȚARULUI	6 ÷ 6A	1925	S+P+4E+Ma	22	3353	1993		U2	
436	Strada SPĂȚARULUI	8	1890	S+P+1E+Ma	0	0	1993		U3	
437	Strada SPĂȚARULUI	17bis	1939	2S+P+6E	7	1020	1994		U3	
438	Strada SPĂȚARULUI	27	1890	S+P+1E+Ma S+P	0	0	1993		U3	
439	Strada SPĂȚARULUI	29	1937	S+P+3E	0	0	1994		U2	

Nr. crt.	Adresă imobil	Nr.	An construire	Regim înălțime	Nr. apart	Arie desfășurată (m ²)	An expertiză	Expert atestat	Categori a de urgență	Observații
440	Strada SPĂTARULUI	32	1932	S+P+4E	0	0	1993		U2	
441	Strada SPĂTARULUI	37	1928	S+P+2E	0	0	1993		U1	
442	Strada SPĂTARULUI	44	1910	S+P+1E+Ma	0	0	1993		U3	
443	Strada SPERANȚEI	3	1930	S+P+2E+Ma	0	0	1993		U2	
444	Strada SPERANȚEI	5	1938	S+Ds+P+3E	0	9815	1995		U2	
445	Strada SUVENIR	10	1929	S+P+2E+Ma	0	0	1993		U3	
446	Șoseaua ȘTEFAN CEL MARE	15	1968	S+P+8E	0	0	1993		U2	
447	Șoseaua ȘTEFAN CEL MARE	17	1960	S+P+7E	0	0	1993		U2	
448	Șoseaua ȘTEFAN CEL MARE	23	1959	S+P+6E	0	4200	1993		U2	
449	Șoseaua ȘTEFAN CEL MARE	25	1962	S+P+9E	114	8886	1993		U1	
450	Șoseaua ȘTEFAN CEL MARE	29	1962	S+P+9E	0	0	1993		U2	
451	Șoseaua ȘTEFAN CEL MARE	35	1961	S+P+9E	190	13796	1995		U3	
452	Șoseaua ȘTEFAN CEL MARE	37	1957	S+P+6E	0	0	1993		U2	
453	Șoseaua ȘTEFAN CEL MARE	40	1965	S+P+6E	0	0	1993		U2	
454	Strada ȘTEFAN LUCHIAN	7	1937	S+P+2E	0	0	1993		U3	
455	Strada ȘTEFAN MIHĂILEANU	2	1920	S+P+1E+Ma	0	0	1993		U3	
456	Strada ȘTEFAN MIHĂILEANU	11	1940	S+P+1E+Ma S+P+Ma	0	0	1993		U1	
457	Strada ȘTEFAN MIHĂILEANU	20	1931	S+P+1E+Ma	0	0	1993		U2	

Nr. crt.	Adresă imobil	Nr.	An construire	Regim înălțime	Nr. apart	Arie desfășurată (m ²)	An expertiză	Expert atestat	Categori a de urgență	Observații
458	Strada ȘTEFAN MIHĂILEANU	27	1947	S+P+1E+Ma	0	0	1993		U3	
459	Strada ȘTEFAN MIHĂILEANU	31	1938	S+P+3E	8	1000	1997		U3	
460	Strada ȘTEFAN MIHĂILEANU	32B	1936	S+P+2E+Ma	0	0	1993		U3	
461	Strada TEIUL DOAMNEI	2	1976	S+P+10E	0	0	1993		U3	
462	Strada TEIUL DOAMNEI	92	1943	S+P+3E	0	0	1994		U3	
463	Strada TEIUL DOAMNEI	96	1937	S+P+1E S+P+1E	0	0	1993		U3	
464	Strada TEIUL DOAMNEI	98	1945	S+P+2E	0	0	1993		U3	
465	Strada TOAMNEI	29	1929	S+P+2E S+P	0	0	1993		U2	
467	Strada TOAMNEI	30	1928 1890	S+P+2E S+P	0	0	1993		U2	
468	Strada TOAMNEI	45	1920	S+P+2E	0	0	1993		U2	
469	Strada TOAMNEI	48A	1935	S+P+1E+Ma	0	0	1993		U2	
470	Strada TOAMNEI	89	1963	S+P+4E	0	0	1995		U3	
471	Strada TOAMNEI	119	1932	S+P+2E	0	0	1995		U2	
472	Strada TRAIAN	71	0	S+P+1E	0	0	1993		U2	
473	Strada TRAIAN	161	1940	S+P+4E	0	0	1993		U2	
474	Strada TRAIAN	181	1928	S+P+2E+Ma	0	0	1993		U2	
475	Strada TRAIAN	183	1926	S+P+2E+Ma	0	0	1993		U2	
476	Strada TRAIAN	187	1938	S+P+2E+Ma	0	0	1993		U2	

Nr. crt.	Adresă imobil	Nr.	An construire	Regim înălțime	Nr. apart	Arie desfășurată (m ²)	An expertiză	Expert atestat	Categori a de urgență	Observații
477	Strada TRAIAN	202	1910	S+P+3E	0	0	1993		U2	
478	Strada TRAIAN	206	1940	S+P+6E	0	0	1994		U2	
479	Strada TRAIAN	218	1912	S+P+2E+Ma	0	0	1993		U3	
480	Strada TRAIAN	222	1942	S+P+4E+Ma	0	0	1993		U2	
481	Strada TRAIAN	254	1900	S+P+3E+Ma	0	0	1993		U3	
482	Strada TREI SCAUNE	27	1942	S+P+1E+Ma	0	0	1994		U2	
483	Strada TUDOR ARGHEZI	12	1935	S+P+2E+Ma	0	0	1993		U2	
484	Strada TUDOR ARGHEZI	11	1946	S+P+7E	25	3032	1993		U3	
485	Strada TUDOR ARGHEZI	16	1934	S+P+6E	0	0	1993		U2	
486	Strada TUDOR ARGHEZI	17	1951	S+P+4E	0	0	1993		U2	
487	Strada TUDOR ARGHEZI	19	1910	S+P+3E	0	0	1994		U3	
488	Strada TUDOR ARGHEZI	24	1922	S+P+1E+Ma	0	0	1994		U3	
489	Strada TUDOR ARGHEZI	25	1911	S+P+2E	0	0	1994		U1	
490	Strada TUNARI	6	1940	S+P+7E	0	0	1993		U2	
491	Strada TUNARI	45	1934	S+P+4E	0	0	1993		U3	
492	Strada TUNARI	73	1938	S+P+2E+Ma	0	0	1993		U2	
493	Strada TUNARI	81	1938	S+P+2E+Ma	0	0	1993		U2	
494	Strada TUNARI	83	1936	S+P+2E	0	0	1993		U3	

Nr. crt.	Adresă imobil	Nr.	An construire	Regim înălțime	Nr. apart	Arie desfășurată (m ²)	An expertiză	Expert atestat	Categori a de urgență	Observații
495	Strada TUNARI	87	1938	S+P+2E	0	0	1993		U2	
496	Strada TEPEȘ VODĂ	16	1936	S+P+1E	0	0	1993		U3	
497	Strada TEPEȘ VODĂ	72	1937	S+P+1E	0	0	1993		U3	
498	Strada TEPEȘ VODĂ	78	1937	S+P+1E	0	0	1993		U3	
499	Strada TEPEȘ VODĂ	146C	1927	S+P+1E S+P+1E	0	0	1993		U3	
500	Strada VASELOR	23	0	S+P+1E	0	0	1993		U3	
501	Strada VASELOR (corp C+D)	24	1930	S+P S+P+1E	0	0	1993		U3	
502	Strada VASELOR	28	1928	S+P+1E+Ma	0	0	1993		U3	
503	Strada VASELOR	30	1934	S+P+1E+Ma	0	0	1993		U1	
504	Strada VASILE CONTA	6	1900	S+P+1E+Ma	0	0	1993		U2	
505	Strada VASILE CONTA	17	1915	S+P+1E+Ma	0	0	1993		U2	
506	Strada VASILE CONTA	19	1949-1950	S+P+5E	0	0	1993		U2	
507	Strada VASILE CRISTESCU	11C	1925	S+P+1E+Ma S+P	0	0	1993		U1	
508	Strada VASILE LASCĂR	6	1936	S+P+7E+Ma	10	1267	1993		U1	
509	Strada VASILE LASCĂR	21	1937	S+P+8E	0	0	1993		U2	
510	Strada VASILE LASCĂR	24	1920	S+P+4E	0	0	1993		U3	
511	Strada VASILE LASCĂR	35	1946	S+P+Mz+7E	0	0	1993		U1	
512	Strada VASILE LASCĂR	48÷ 50	1935	S+P+8E	0	0	1993		U2	

Nr. crt.	Adresă imobil	Nr.	An construite	Regim înălțime	Nr. apart	Arie desfășurată (m ²)	An expertiză	Expert atestat	Categori a de urgență	Observații
513	Strada VASILE LASCĂR	68	1932	S+P+4E	0	0	1993		U3	
514	Strada VASILE LASCĂR	71C	1935; 1910	S+P+3E S+P	0	0	1993		U3	
515	Strada VASILE LASCĂR	77	1936	S+P+3E	0	0	1993		U2	
516	Strada VASILE LASCĂR	79	1935	S+P+1E+Ma	0	0	1993		U3	
517	Strada VASILE LASCĂR	80	1935	S+P+2E+Ma	5	904	1995		U3	
518	Strada VASILE LASCĂR	81	1930	S+P+2E	0	0	1993		U2	
519	Strada VASILE LASCĂR	100	1935	S+P+5E+Ma	22	2144	1995		U2	
520	Strada VASILE STROESCU	8	1934	S+P+2E+Ma	0	0	1993		U1	
521	Strada VASILE STROESCU	18	1930	S+P+3E	0	0	1993		U2	
522	Aleea VERGULUI	1	1964	S+P+10E	0	0	1993		U3	
523	Aleea VERGULUI	3	1974	S+P+10E	0	0	1993		U3	
524	Aleea VERGULUI	4	1975	S+P+10E	0	0	1993		U2	
525	Aleea VERGULUI	5	1973	S+P+10E	0	0	1993		U3	
526	Aleea VERGULUI	7	1973	S+P+10E	0	0	1993		U3	
527	Șoseaua VERGULUI	11	1975	S+P+11E	0	0	1993		U3	
528	Șoseaua VERGULUI	13	1978	S+P+10E	0	0	1993		U3	
529	Strada VESPARILOR	29	1938	S+P+2E	0	0	1993		U2	
530	Strada VIITORULUI	10÷ 12	1925	S+P+2E	0	0	1993		U3	

Nr. crt.	Adresă imobil	Nr.	An construire	Regim înălțime	Nr. apart	Arie desfășurată (m ²)	An expertiză	Expert atestat	Categori a de urgență	Observații
531	Strada VIITORULUI	26A	1912	S+P+2E+Ma	0	0	1994		U3	
532	Strada VIITORULUI	33	1920	S+P+1E+Ma	0	0	1994		U1	
533	Strada VIITORULUI	70	1920	S+P+2E	0	0	1993		U3	
534	Strada VIITORULUI	117÷ 119	1938	S+P+3E	0	0	1993		U1	
535	Strada VIITORULUI	157÷ 159	1938	S+P+2E+Ma	0	0	1993		U3	
536	Strada VIȘINILOR	2A	1935	S+P+2E+Ma	0	0	1993		U1	
537	Intrarea VLADIMIR STREINU	2	1937	S+P+2E	0	0	1993		U3	
538	Intrarea VLADIMIR STREINU	12	1937	S+P+2E	0	0	1993		U3	
539	Strada ZAMBILĂ IONIȚĂ (b1 33B)	1	1974	S+P+10E	0	0	1993		U2	
540	Strada ZAMBILĂ IONIȚĂ (b1 33)	3	1975	S+P+10E	0	0	1993		U2	
541	Strada ZECE MESE	6A	1935	S+P+2E+Ma	0	0	1993		U1	
542	Strada ZEFIRULUI	3	1912	S+P	0	0	1993		U3	
543	Strada ZEFIRULUI	11	1928	S+P+2E+Ma	0	0	1993		U3	
544	Strada ZEFIRULUI	19	1928	S+P+1E+Ma	0	0	1993		U3	

IMOBILE EXPERTIZATE TEHNIC DIN PUNCT DE VEDERE AL RISCULUI SEISMIC NEÎNCADRATE ÎN CATEGORII DE URGENȚĂ SAU ÎN CLASE DE RISC CORESPUNZĂTOARE
(conform Codului de evaluare antiseismică P100-3/2008 – normativul de proiectare în vigoare)

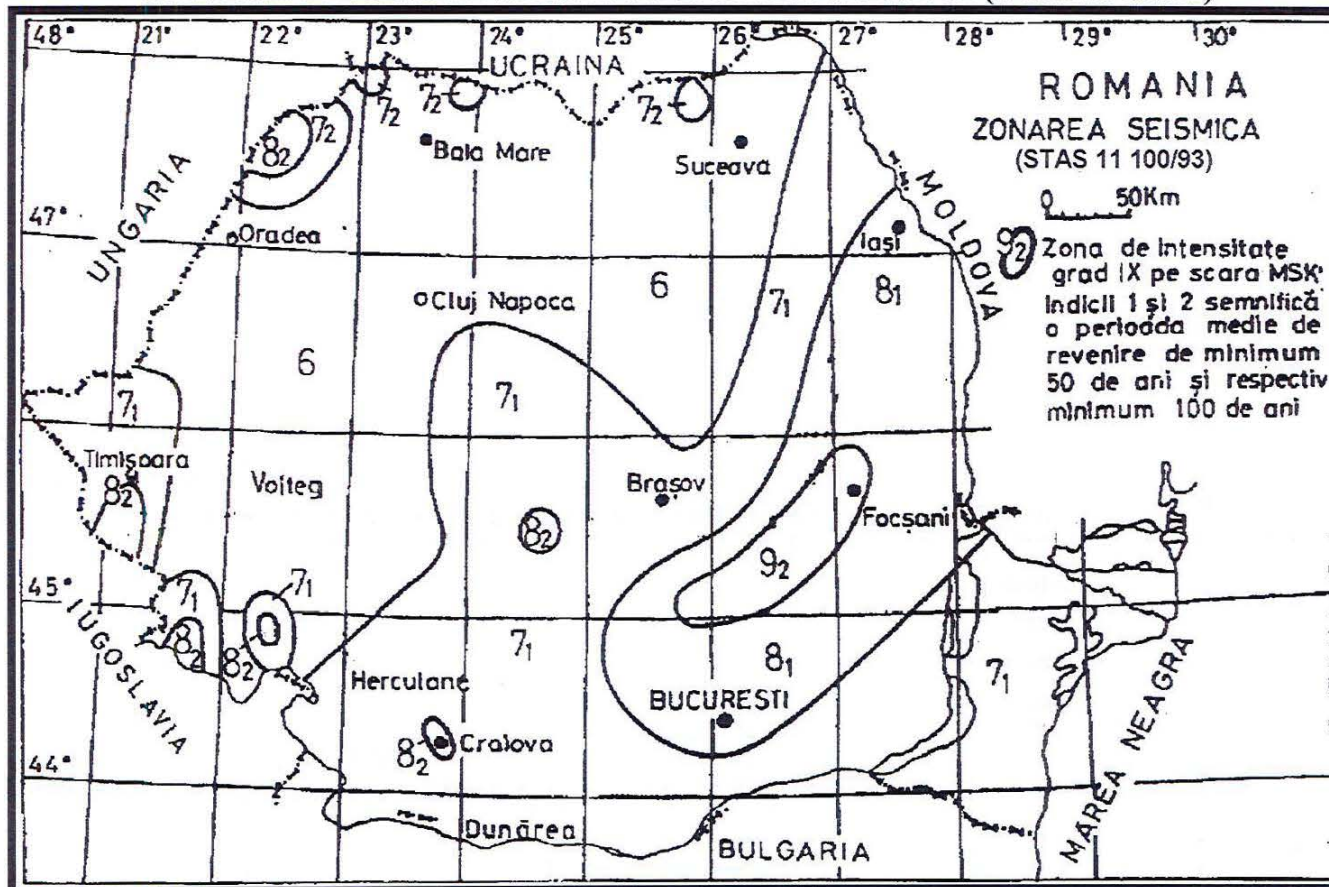
Nr. crt.	Adresă imobil	Nr.	An construire	Regim înălțime	Nr. apart	Arie desfășurată (m ²)	An expertiză	Expert atestat	Categoria de urgență	Observații
1	Strada ALEXANDRU RADUNOVICI	10	1928	S+Ds+P+3E+Ma	6	605	1993			
2	șoseaua ANDRONACHE	105	0	S+P	0	0	1997			
3	Strada AUREL VLAICU	166	1938	S+P+5E	0	0	1995			
4	Strada BARBU VĂCĂRESCU	44	1961	S+P+7E+Ma	0	0	1993			
5	Strada CĂLUȘEI	48	1930	S+P+1E+Ma	0	0	1993			
6	Șoseaua COLENTINA (bl 34)	1	1972	S+P+5E	320	3740	1991			
7	Șoseaua COLENTINA (bl 84/1)	81	1982	S+P+10...11E	0	0	1993			
8	Șoseaua COLENTINA (bl 93)	95	1977	P+10E	0	0	1993			
9	Strada CORBENI	14	1905	S+P	0	0	1993			
10	Bulevardul DACIA	72	1935	S+P+2E+Ma	0	0	1993			
11	Bulevardul DACIA	98 (68)	1936	S+P+3E+Ma	0	0	1993			
12	Bulevardul DACIA	125 (71)	1931	S+P+2E+Ma	0	0	1993			
13	Strada DUMBRAVA ROȘIE	19	1928	S+P+2E+Ma	0	0	1993			
14	Strada EPISCOP RADU	19	1900	S+P+2E	0	0	1993			
15	Strada ICOANEI	8	1890	S+P	0	0	1993			

Nr. crt.	Adresă imobil	Nr.	An construi re	Regim înălțime	Nr. apart	Arie desfășur ată (m ²)	An experti ză	Expert atestat	Categoria de urgență	Observații
16	Strada ILICI PIOTR CEAIKOVSKI	7	1959	S+P+3E	0	0	1995			
17	Intrarea DUMITRESCU PROCOPIE	6	1936	S+P+2E	0	0	1993			
18	Intrarea ITALIANĂ	2	1934	S+P+2E+Ma	0	0	1993			
19	Bulevardul LACU TEI	77	1956	S+P+2E	0	0	1993			
20	Strada LATINĂ	11	1890	S+P+1E+Pod	0	0	1994			
21	Strada LOGOFĂTUL LUCA STROICI	5	1956	S+P+2E	0	0	1993			
22	Strada MARIA ROSETTI	8A	0	S+P+5E	0	0	1993			
23	Strada MARIA ROSETTI	61	1918	S+P+1E+Ma	0	0	1993			
24	Strada MAȘINA DE PÂINE	37	1976	S+P+10E	44	0	1993 1995			
25	șoseaua MIHAI BRAVU	125	0	S+P+9E	0	0	1995			
26	Intrarea MIHAI EMINESCU	3	1932	S+P+2E+Ma	0	0	1993			
27	Strada MIHAI EMINESCU	183	1903	S+P+9E	0	0	1993			
28	Strada NIFON BĂLĂȘESCU	14	1930	S+P+2E	0	0	1993			
29	Bulevardul PACHE PROTOPOPESCU	57	1930	S+P+Ma	0	0	1994			
30	Strada PRECUPETII VECHI	54	1915	S+P+2E	0	0	1993			
31	Strada RÂȘNOV	3	1970	S+P+4E	0	0	1993			
32	Strada RIPICENI (bl 9)	6	1975	S+P+10E	110	0	1993			
33	Strada RIPICENI (corp A)	6	1974	S+P+10E	0	0	1993			

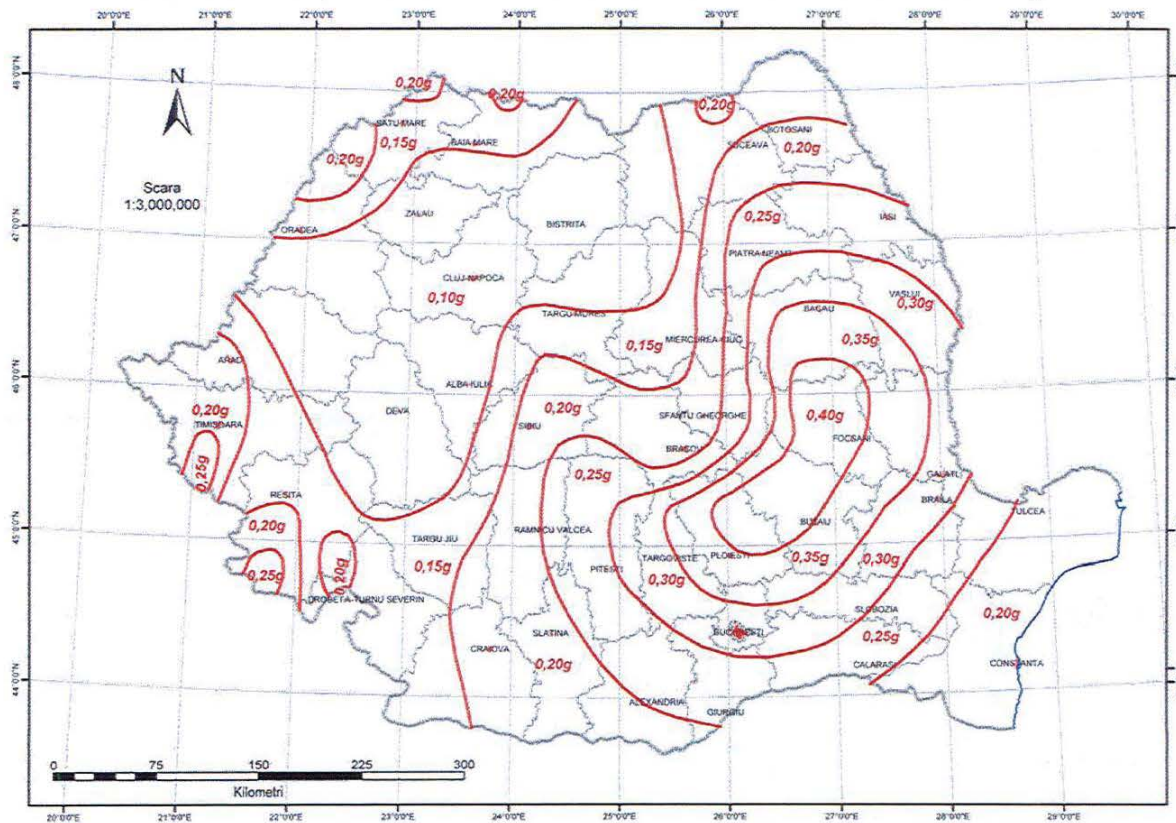
Nr. crt.	Adresă imobil	Nr.	An construire	Regim înălțime	Nr. apart	Arie desfășurată (m ²)	An expertiză	Expert atestat	Categoria de urgență	Observații
34	Strada RIPICENI (corp B)	6	1973	S+P+10E	0	0	1993			
35	Strada SFÂNTUL SPIRIDON	4	1936	S+P+2E+Ma	0	0	1993			
36	Aleea SINAIA	18	1973	S+P+10E	0	0	1993			
37	Strada SPĂTARULUI	9	1898	S+P+1E+Ma	0	0	1993			
38	Intrarea TEIUL DOAMNEI	1	1974	S+P+10E	0	0	1993			
39	Strada TEIUL DOAMNEI	108	1974	S+P+10E	0	0	1993			
40	Strada TERMOPILE	2	1910	S+P+2E	0	0	1993			
41	Strada THOMAS MASARYK	6	1935	S+P	0	0	1993			
42	Strada VASILE LASCĂR	11	1902	S+P+1E	0	0	1993			
43	Strada VASILE LASCĂR	20	1893	S+P+1E+Ma	0	0	1993			
44	Strada VASILE LASCĂR	55	1911	S+P+1E+Ma	0	0	1993			
45	Strada ZEFIRULUI	3A	1939	S+P+2E	0	0	1994			
46	Strada C.A. ROSETTI	27	1993	S+P+2E	4	0	1993			
47	Strada C.A. ROSETTI	42	1940	S+P+3E	4	0	1993			
Nr. crt.	CATEGORIA DE IMOBILE EXPERTIZATE							CLASA/URGENȚA RISC	TOTAL IMOBILE	TOTAL GENERAL
1	Imobile înscrise în clasa I de risc seismic care prezintă pericol public							RS I	42	861
2	Imobile înscrise în clasa I de risc seismic							RS I	56	

3	Imobile înscrise în clasa a II-a de risc seismic	RS II	118
4	Imobile înscrise în clasa a III-a de risc seismic	RS III	31
5	Imobile înscrise în clasa a IV-a de risc seismic	RS IV	2
6	Imobile cu altă destinație decât cea de locuit încadrate în clase de risc seismic	RS I - III	21
7	Imobile expertizate tehnic din punct de vedere al riscului seismic, încadrate în categorii de urgență	U 1	98
		U 2	224
		U 3	216
		U 4	1
		Imobile propuse pentru demolare	5
8	Imobile expertizare tehnic din punct de vedere al riscului seismic, neîncadrate în categorii de urgență sau în clase de risc seismic corespunzătoare		45

HARTA DE ZONARE SEISMICĂ A TERITORIULUI (SCARA MSK)



HARTA DE ZONARE A VALORILOR DE VÂRF ALE ACCELERĂȚII TERENULUI PENTRU PROIECTARE a_g



Anexa nr.15

**SPITALE ȘI INSTITUTE DIN SECTORUL 2 CARE AU LABORATOR DE MICROBIOLOGIE
SI CONSTITUIE RISC POTENȚIAL DE EPIDEMII**

Nr. crt.	Denumire unitate	Adresa
1	Centrul de Boli Reumatismale „Dr. Ion Stoia”	Str. Thomas Masaryk nr. 5, Sector 2
2	Institutul de Boli Cardiovasculare „Prof. Dr. C.C. Iliescu”	Șos. Fundeni nr. 37, Sector 2
3	Institutul Oncologic „Prof. Dr. Al. Trestioreanu”	Șos. Fundeni nr. 39, Sector 2
4	Spitalul Clinic „Dr. Cantacuzino”	Str. Ion Movilă nr. 5-7, Sector 2
5	Spitalul Clinic Colentina	Șos. Ștefan cel Mare nr. 21, Sector 2
6	Spitalul Monza	Str. Tony Bulandra 27, Sector 2
7	Spitalul Clinic de Ortopedie, Traumatologie și TBC „Foișor”	B-dul Ferdinand nr. 35-37, Sector 2
8	Spitalul Clinic de Urgență „Sf. Pantelimon”	Șos. Pantelimon nr. 340, Sector 2
9	Institutul Clinic Fundeni	Șos. Fundeni nr. 37, Sector 2
10	IOMC „Prof. Dr. Alfred Rusescu”	B-dul Lacul Tei nr. 120, Sector 2
11	Spitalul de Pneumoftiziologie „Sf. Ștefan”	Șos. Ștefan cel Mare nr. 11, Sector 2
12	Institutul de Boli Infecțioase Matei Balș	Str. Dr. Grozovici nr. 3
13	Institutul de Diabet, Nutriție și Boli metabolice N. C. Paulescu	Str. Ion Movilă nr. 5-7
14	Spitalul „Victor Gomoiu”	B-dul Basarabia nr. 21

În aceste spitale, laboratoarele de microbiologie nu dețin și nu stochează tulpini bacteriene de referință și nu fac studii de cercetare. Deșeurile cu potențial infecțios sunt neutralizate conform legislației în vigoare.

**LABORATOARE DE MICROBIOLOGIE, SITUATE PE TERITORIUL
SECTORULUI 2,
CARE CONSTITUIE RISC POTENȚIAL DE EPIDEMII**

Laborator analize medicale Sector 2 Bucuresti, Centrul Medical Lotus Med, zona Stefan cel Mare
Laborator analize medicale Sector 2 Bucuresti (centru de recoltare), Clinica Sante, zona Vatra Luminoasa
Laborator analize medicale Sector 2, IXIA Medica (Klinica Doamna Ghica), zona Doamna Ghica
Laborator analize medicale Sector 2, Clinica Sante, zona Vatra Luminoasa
Laborator analize medicale Sector 2, Gral Medical Pantelimon
Laborator analize medicale Sector 2, Clinica Telemedica, zona Rosetti
Laborator analize medicale Sector 2, Centrul Medical Santee Consult Tepes Voda, zona Delea Veche
Laborator analize medicale Sector 2, Clinica Opus Med, zona Piata Muncii
Laborator analize medicale Sector 2, Spitalul Clinic Nicolae Malaxa, zona Pantelimon
Laborator analize medicale Sector 2, Austromed Clinic, zona Dacia

Laboratoarele de microbiologie nu dețin și nu stochează tulpini bacteriene de referință și nu fac studii de cercetare. Deșeurile cu potențial infecțios sunt neutralizate conform legislației în vigoare.

**UNITĂȚI CU PROFIL VETERINAR, SITUATE PE TERITORIUL
SECTORULUI 2, CARE CONSTITUIE RISC POTENȚIAL DE EPIDEMII PRIN
ANTROPOZOONOZE**

Pe teritoriul Sectorului 2 funcționează unități de diagnostic și tratament, private și de stat, magazine pentru comercializarea animalelor de companie și unități de adăpostire a animalelor fără stăpân.

În Sectorul 2 nu sunt aprobate sanitar-veterinar și nu funcționează unități de sacrificare a animalelor (mamifere și păsări).

Nr. crt.	Unitatea	Tipul unității sau profilul de activitate	Considerentele D.S.V. asupra riscului biologic potențial
1	Deținători de animale de interes economic	6 exploatații nonprofesionale cu un număr total de 70 de animale din care 7 bovine, 29 caprine și 34 suine	Posibilă infectare cu antrax, bruceloza sau tuberculoza (se efectuează vaccinarea preventivă a animalelor deținute și supravegherea acestora de către medicul veterinar împuternicit)

Medic veterinar

OBIECTIVE DIN SECTORUL 2 CU RISC CHIMIC ȘI EXPLOZIV - INCENDIAR

Obiective cu risc chimic

Nr. crt.	Denumire operator economic	Profil de activitate	Adresa	Denumirea substanței	Capacitate de stocare (t)	Cantitatea existentă (t)	Stare de agregare (s, l, g)
0	1	2	3	4	5	6	7
1	GRUPUL DE FIRME EXPOFRIG	Depozitare și distribuție produse alimentare	Str. Fântânică nr. 36	Amoniac	6	6	Gazoasă
2	S.C. DANONE ROMÂNIA SRL	Producere, depozitare și distribuție produse lactate	Str. Nicolae Cănea nr. 96	Amoniac	3,8	3,8	Gazoasă
3	S.C. Antrepozite Frigorifice PGA S.R.L.	Comercializare produse chimice	Șos. Fundeni nr. 107-109	Amoniac	1,3	1,3	Gazoasă
4	JTI International Manufacturing S.R.L.	Fabricarea produselor din tutun	B-dul Dimitrie Pompei nr. 9-9A	AK 450106-etanol	1,08	1,02	Gazoasă
				AK 450203-etanol	4,14	4,1	
				AK 450703-etanol	4,32	4,3	
				AK 450603-etanol	5,22	5,2	

Obiective cu risc exploziv-incendiar

Nr. crt.	Denumire operator economic	Profil de activitate	Adresa	Denumire substanță	Stare de agregare	Număr telefon
1	AUTO MARCUS	Comercializare și reparații auto	Șos. Pantelimon nr. 450	Oxygen Acetilenă	Gaz	
2	DANONE PDPA S.R.L.	Producere și depozitare de produse lactate	Str. Nicolae Cănea nr. 96	Motorina	Lichid	
3	MOL ROMANIA PETROLEUM PRODUCTS	Produse petroliere	Șos. Colentina nr. 374E	Benzină Motorină	Lichid	
4	MOL ROMANIA PETROLEUM PRODUCTS	Produse petroliere	Șos. Fundeni nr. 161	Benzină Motorină GPL	Lichid	
5	MOL ROMANIA PETROLEUM PRODUCTS	Produse petroliere	Str. Barbu Văcărescu nr. 62-72,	Benzină Motorină	Lichid	
6	MOL ROMANIA PETROLEUM PRODUCTS	Produse petroliere	Str. Barbu Văcărescu nr. 164	Benzină, Motorină GPL, Ulei, Ulei uzat	Lichid	
7	MOL ROMANIA PETROLEUM PRODUCTS	Produse petroliere	Șos. Colentina nr. 258-260	Benzină Motorină Ulei	Lichid	

Nr. crt.	Denumire operator economic	Profil de activitate	Adresa	Denumire substanță	Stare de agregare	Număr telefon
8	ART	Produse petroliere	Str. Vasile Lascăr nr. 141A	Benzină Motorină	Lichid	
9	ART	Produse petroliere	Str. Heliade între Vii nr. 8	GPL	Lichid	
10	BULROM	Produse petroliere	Str. Baicului, lângă trecere pasaj cale ferată Gara Obor	GPL	Lichid	
11	CarboGaz	Produse petroliere	Șoseaua Electronicii nr. 19, la intersecția dintre șos. Electronicii și str. Ghinea Brătășanu	Benzină Motorină GPL	Lichid	
12	CarboGaz	Produse petroliere	Șoseaua Andronache nr. 199	Benzină Motorină GPL	Lichid	
13	LUKOIL	Produse petroliere	Str. Doamna Ghica nr. 2	Benzină Motorină	Lichid	
14	LUKOIL	Produse petroliere	Șoseaua Pipera nr. 37-41	Benzină Motorină GPL	Lichid	
15	LUKOIL	Produse petroliere	Șoseaua Fundeni nr. 29-31A	Benzină Motorină GPL	Lichid	
16	OMV	Produse petroliere	Șoseaua Colentina nr. 446	Benzină Motorină	Lichid	

Nr. crt.	Denumire operator economic	Profil de activitate	Adresa	Denumire substanță	Stare de agregare	Număr telefon
17	OMV	Produse petroliere	Str. Maica Domnului nr. 1A	Benzină Motorină	Lichid	
18	OMV	Produse petroliere	Șoseaua Pantelimon/Pierre de Coubertain	Benzină Motorină	Lichid	
19	PETROM	Produse petroliere	Strada Mântuleasa nr. 35	Benzină Motorină	Lichid	
20	PETROM	Produse petroliere	Strada Barbu Văcărescu nr. 78	Benzină Motorină	Lichid	
21	PETROM	Produse petroliere	Strada Tudor Arghezi nr. 3A	Benzină Motorină	Lichid	
22	PETROM	Produse petroliere	Șoseaua Pantelimon nr. 454	Benzină Motorină	Lichid	
23	PETROM	Produse petroliere	Strada Mihai Eminescu nr. 85	Benzină Motorină	Lichid	
24	PETROM	Produse petroliere	Șoseaua Fundeni nr. 217	Benzină Motorină	Lichid	
25	ROMPETROL	Produse petroliere	Șoseaua Fundeni nr. 124B	Benzină Motorină	Lichid	
26	ROMPETROL	Produse petroliere	Șoseaua Pantelimon nr. 448A	Benzină Motorină	Lichid	

Nr. crt.	Denumire operator economic	Profil de activitate	Adresa	Denumire substanță	Stare de agregare	Număr telefon
27	Partener ROMPETROL	Produse petroliere	Șoseaua Fundeni nr. 21-25	Benzină Motorină GPL	Lichid	
28	CRISTEF GASS COMPANY	Produse petroliere	Șoseaua Fundeni nr. 50 (la 100 m de XXL MEGA DISCOUNT)	GPL	Lichid	
29	AUTOGAZ	Produse petroliere	Strada Ramuri Tei nr. 18	GPL	Lichid	
30	SS RED BOX TOTAL SRL	Produse petroliere	Șoseaua Electronicii nr. 11	GPL	Lichid	

TIPOLOGIA RISCURILOR
GENERATOARE DE SITUAȚII DE URGENȚĂ ÎN LOCAȚIILE VULNERABILE
ALE DIRECȚIEI GENERALE DE ASISTENȚĂ SOCIALĂ ȘI PROTECȚIA
COPILULUI SECTOR 2

Nr. crt.	DENUMIREA LOCAȚIEI	RISCURI NATURALE										RISCURI TEHNOLOGICE						RISCURI BIOLOGICE	
		FURTUNI		PRECIPITAȚII ABUNDENTE			FENOMENE GEOLOGICE			INCENDII		EȘECUL UTILITĂȚILOR PUBLICE						ÎMBOLNĂVIRI ÎN MASĂ	
		VÂNT PUTERNIC	TORNADE	ZĂPADĂ	PLOAIE URMATĂ DE INUNDAȚII	GRINDINĂ	CUTREMURE	ALUNECĂRI DE TEREN	PRĂBUȘIRI DE CONSTRUCȚII	VEGETAȚIE	ACCIDENTALE, EFECTE ALE CUTREMURELOR/TRĂZNETELOR	REȚELE DE COMUNICAȚII	ENERGIE ELECTRICĂ	ENERGIE TERMICĂ	REȚELE DE GAZE	CANALIZARE APE PLUVIALE/MENAJERE	APĂ POTABILĂ	EPIDEMII CU SURSĂ CUNOSCUTĂ ȘI NECUNOSCUTĂ	EPIZOOTII/ZOONOZE
0	1	2	3	4	5	6	7	8	9	10	11	12	13	14	15	16	17	18	19
1	Centru de Îngrijire și Găzduire "Colț Alb" + Centru de Îngrijire și Găzduire "Cantemir"- Str. Australului nr.37	X		X		X	X				X	X	X	X			X		
2	Centrul de Primire în Regim de Urgență "Cireșarii"- Str. Aaron Florian nr.5	X		X		X	X				X	X	X	X			X		
3	Adăpostul Social pentru Copiii Străzii "Dănilă Prepeleac"- Str. Reînvieri nr.1 B	X		X		X	X				X	X	X	X			X		

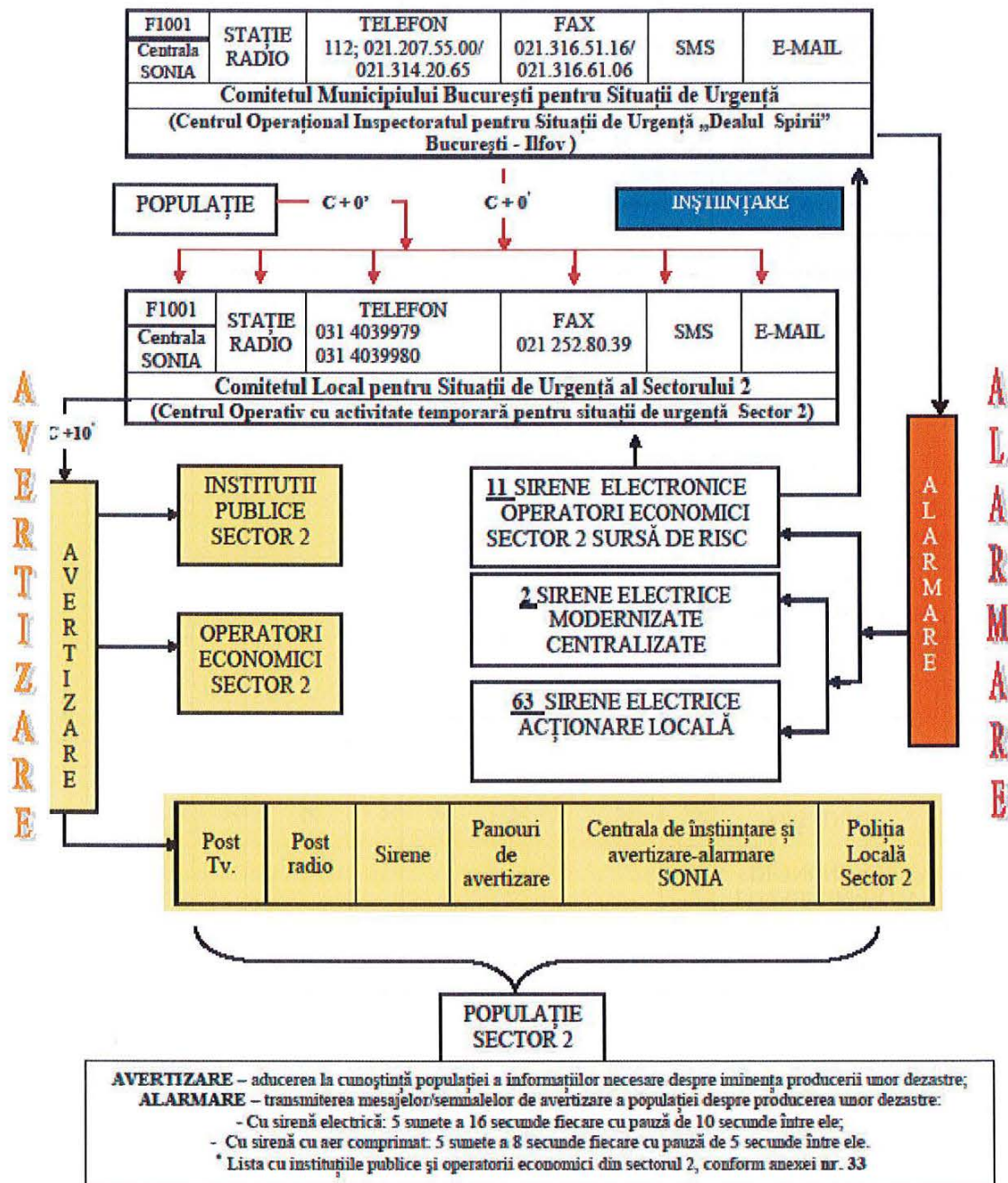
Nr. crt.	DENUMIREA LOCAȚIEI	RISCURI NATURALE										RISCURI TEHNOLOGICE						RISCURI BIOLOGICE	
		FURTUNI		PRECIPITAȚII ABUNDENTE			FENOMENE GEOLOGICE			INCENDII		EȘECUL UTILITĂȚILOR PUBLICE						ÎMBOLNĂVIRI ÎN MASĂ	
		VÂNT PUTERNIC	TORNADE	ZĂPADĂ	PLOAIE URMATĂ DE INUNDAȚII	GRINDINĂ	CUTREMURE	ALUNECĂRI DE TEREN	PRĂBUȘIRI DE CONSTRUCȚII	VEGETAȚIE	ACCIDENTALE, EFECTE ALE CUTREMURELOR/TRĂZNETELOR	REȚELE DE COMUNICAȚII	ENERGIE ELECTRICĂ	ENERGIE TERMICĂ	REȚELE DE GAZE	CANALIZARE APE PLUVIALE/MENAJERE	APĂ POTABILĂ	EPIDEMII CU SURSĂ CUNOSCUTĂ ȘI NECUNOSCUTĂ	EPIZOOTII/ZOOZOZE
0	1	2	3	4	5	6	7	8	9	10	11	12	13	14	15	16	17	18	19
4	Centrul de Servicii Socio Educative pentru Elevi "Sf. Maria", Centrul de Zi de Recuperare și Resurse pentru Copiii cu Dizabilități Multiple și Familiile Lor - Str. Oituz nr.9	X		X		X	X				X	X	X	X			X		
5	Centrul de Servicii pentru Copilul cu Handicap - Str. Traian nr.144	X		X		X	X				X	X	X	X			X		
6	Centru de Îngrijire și Găzduire "Neghinița"- Str. Viitorului nr.54	X		X		X	X				X	X	X	X			X		
7	Centrul de Recuperare și Rehabilitare Neuropsihiatrică Nr. 2 - Str. Gheorghe Șerban nr.7	X		X		X	X				X	X	X	X			X		
8	Centrul de Servicii de Asistență și Sprijin pentru Prevenirea Situațiilor ce pun în Pericol Securitatea și Dezvoltarea Copilului "Casa din Tei"- Str. Gheorghe Șerban nr.7 A	X		X		X	X				X	X	X	X			X		

Nr. crt.	DENUMIREA LOCAȚIEI	RISCURI NATURALE										RISCURI TEHNOLOGICE						RISCURI BIOLOGICE	
		FURTUNI		PRECIPITAȚII ABUNDENTE			FENOMENE GEOLOGICE			INCENDII		EȘECUL UTILITĂȚILOR PUBLICE						ÎMBOLNĂVIRI ÎN MASĂ	
		VÂNT PUTERNIC	TORNADE	ZĂPADĂ	PLOAIE URMATĂ DE INUNDAȚII	GRINDINĂ	CUTREMURE	ALUNECĂRI DE TEREN	PRĂBUȘIRI DE CONSTRUCȚII	VEGETAȚIE	ACCIDENTALE, EFECTE ALE CUTREMURELOR/TRĂZNETELOR	REȚELE DE COMUNICAȚII	ENERGIE ELECTRICĂ	ENERGIE TERMICĂ	REȚELE DE GAZE	CANALIZARE APE PLUVIALE/MENAJERE	APĂ POTABILĂ	EPIDEMII CU SURSĂ CUNOSCUTĂ ȘI NECUNOSCUTĂ	EPIZOOTII/ZOONOZE
0	1	2	3	4	5	6	7	8	9	10	11	12	13	14	15	16	17	18	19
9	Centru de Zi "Pinocchio"- Str. Ripiceni nr.5	X		X		X	X				X	X	X	X			X		
10	Centrul Pilot de Protecție pentru Copilul Victimă a Traficului de Ființe Umane "Gavroche" - Str. Caroteni nr.21-23	X		X		X	X				X	X	X	X			X		
11	Centrul de Îngrijire și Asistență Nr. 2- Str. Mihai Eminescu nr.87	X		X		X	X				X	X	X	X			X		
12	Centrul de Recuperare și Reabilitare Neuropsihiatrică Nr. 1 - Str. Balotului nr.42	X		X		X	X				X	X	X	X			X		
13	Centrul Rezidențial pentru Persoane Vârstnice "Speranța"- Str. Sf. Ecaterina nr.7 Sector 4	X		X		X	X				X	X	X	X			X		
14	Creșa Sinaia - Aleea Sinaia nr.4	X		X		X	X				X	X	X	X			X		
15	Creșa Tei - Str. Teiul Doamnei nr.99	X		X		X	X				X	X	X	X			X		
16	Creșa Ciobănașului - Str. Ciobănașului nr.23	X		X		X	X				X	X	X	X			X		

Nr. crt.	DENUMIREA LOCAȚIEI	RISCURI NATURALE										RISCURI TEHNOLOGICE						RISCURI BIOLOGICE	
		FURTUNI		PRECIPITAȚII ABUNDENTE			FENOMENE GEOLOGICE			INCENDII		EȘECUL UTILITĂȚILOR PUBLICE						ÎMBOLNĂVIRI ÎN MASĂ	
		VÂNT PUTERNIC	TORNADE	ZĂPADĂ	PLOAIE URMATĂ DE INUNDAȚII	GRINDINĂ	CUTREMURE	ALUNECĂRI DE TEREN	PRĂBUȘIRI DE CONSTRUCȚII	VEGETAȚIE	ACCIDENTALE, EFECTE ALE CUTREMURELOR/TRĂZNETELOR	REȚELE DE COMUNICAȚII	ENERGIE ELECTRICĂ	ENERGIE TERMICĂ	REȚELE DE GAZE	CANALIZARE APE PLUVIALE/MENAJERE	APĂ POTABILĂ	EPIDEMII CU SURSĂ CUNOSCUTĂ ȘI NECUNOSCUTĂ	EPIZOOTII/ZOOZOZE
0	1	2	3	4	5	6	7	8	9	10	11	12	13	14	15	16	17	18	19
17	Centrul de Zi "Sf. Mihail și Gavril"- Str. Țepeș Vodă nr.7	X		X		X	X				X	X	X	X			X		
18	Centrul de Servicii de Asistență Socială pentru Persoane Vârstnice "Ion Creangă"- Str. Valer Dumitrescu nr.33	X		X		X	X				X	X	X	X			X		
19	Complexul de Servicii pentru Persoane Adulte cu Handicap Neuropsihic - Str. Balotului nr.42	X		X		X	X				X	X	X	X			X		
20	Complexul pentru Activități Recreative și Educative "Sf. Pantelimon"- Str. Pantelimon nr.301	X		X		X	X				X	X	X	X			X		
21	D.G.A.S.P.C. - Calea Moșilor 229	X		X		X	X				X	X	X	X			X		
22	D.G.A.S.P.C. - Calea Moșilor 132	X		X		X	X				X	X	X	X			X		
23	D.G.A.S.P.C. - Str. Dimitrie Racoviță nr.22	X		X		X	X				X	X	X	X			X		
24	D.G.A.S.P.C. - Str. Olari nr. 15	X		X		X	X				X	X	X	X			X		

Nr. crt.	DENUMIREA LOCAȚIEI	RISCURI NATURALE										RISCURI TEHNOLOGICE						RISCURI BIOLOGICE	
		FURTUNI		PRECIPITAȚII ABUNDENTE			FENOMENE GEOLOGICE			INCENDII		EȘECUL UTILITĂȚILOR PUBLICE						ÎMBOLNĂVIRI ÎN MASĂ	
		VÂNT PUTERNIC	TORNADE	ZĂPADĂ	PLOAIE URMATĂ DE INUNDAȚII	GRINDINĂ	CUTREMURE	ALUNECĂRI DE TEREN	PRĂBUȘIRI DE CONSTRUCȚII	VEGETAȚIE	ACCIDENTALE, EFECTE ALE CUTREMURELOR/TRĂZNETELOR	REȚELE DE COMUNICAȚII	ENERGIE ELECTRICĂ	ENERGIE TERMICĂ	REȚELE DE GAZE	CANALIZARE APE PLUVIALE/MENAJERE	APĂ POTABILĂ	EPIDEMII CU SURSĂ CUNOSCUTĂ ȘI NECUNOSCUTĂ	EPIZOOTII/ZOONOZE
0	1	2	3	4	5	6	7	8	9	10	11	12	13	14	15	16	17	18	19
25	Centrul de Prevenire și Combatere a Violenței în Familie - Str. Glinka nr.7A	X		X		X	X				X	X	X	X			X		
26	Adăpostul Social de Urgență pentru Persoane Adulte - Str. Ion Vlad nr.3-5	X		X		X	X				X	X	X				X		
27	S.A.S. "Baicului" - Str. Heliade între Vii Nr.36	X		X		X	X				X	X	X				X		
28	S.A.S "Glinka" - Str. Glinka nr.7	X		X		X	X				X	X	X				X		
29	S.A.S. "Pantelimon" + Serviciul Asistență Persoane Vârstnice - Bld. Basarabia Nr.90	X		X		X	X				X	X	X	X			X		
30	S.A.S. "Mașina de Pâine" - Sos. Colentina nr. 25-27	X		X		X	X				X	X	X	X			X		
31	"Clubul Seniorilor" - Sos. Colentina nr. 55 F	X		X		X	X				X	X	X				X		
32	"Clubul Înteleptilor" - Bld. Basarabiei nr. 96	X		X		X	X				X	X	X				X		

Schema organizării avertizării și alarmării populației din sectorul 2



ECHIPAMENTE DE INSTIINTARE-ALARMARE INSTALATE PE TERITORIUL SECTORULUI 2

Nr. crt.	Tip echipament	Adresa poștală (strada)	Nr. poștal	Loc Amplasare	Proprietar	Modul de acționare (centr./ necentr.)	Locul de unde este acționată	Observații			STARE operativitate	
								Deficiențe constatate	sir	sir	funcț	nefuncț
									C	NC		
1	5,5 kw	Bd. Basarabia	47	Liceul D. Leonida	Prim.Mun. Buc.	necentralizat	Local		1	-	1	-
2	5,5 kw	Str. Corabia	57	Grădinița nr. 276	Prim.Mun. Buc.	necentralizat	Local		1	-	1	-
3	5,5 kw	Str. Garibaldi	3	Liceul C.A. Rosetti	Prim.Mun. Buc.	necentralizat	Local		1	-	1	-
4	5,5 kw	Str. Heliade între Vii	20	Sc. Generala 145	Prim.Mun. Buc.	necentralizat	Local		1	-	-	1
5	5,5 kw	Str. Pontonului	1-5	Grădinița "Zori de Zi"	Prim.Mun. Buc.	necentralizat	Local		1	-	-	1
6	5,5 kw	Str. Sportului	5	Spital Fundeni	Prim.Mun. Buc.	necentralizat	Local		1	-	1	-
7	5,5 kw	Str. Inginerilor	29	Cămin Studenți nr.4	Prim.Mun. Buc.	necentralizat	Local		-	1	1	-

Nr. crt.	Tip echipament	Adresa poștală (strada)	Nr. poștal	Loc Amplasare	Proprietar	Modul de acționare (centr./necentr.)	Locul de unde este acționată	Observații			STARE operativitate	
								Deficiențe constatate	sir	sir	funcț	nefuncț
									C	NC		
8	5,5 kw	Str. Paul Greceanu	38	Hotel M.A.I	Prim.Mun. Buc.	necentralizat	Local		-	1	-	1
9	5,5 kw	Sos. Colentina	274	Depou RATB	Prim.Mun. Buc.	necentralizat	Local		1	-	1	-
10	5,5 kw	Str. Dr.Grozovici	4	URAC - RATB	Prim.Mun. Buc.	necentralizat	Local		1	-	1	-
11	5,5 kw	Bd. Lacul Tei	1-3	S.C. ISPE S.A.	S.C. ISPE S.A.	necentralizat	Local		-	1	1	-
12	5,5 kw	Bd. Dimitrie Pompei	9-9A	S.C. IRIDE S.A. (fost ROCIN)	S.C. IRIDE S.A.	necentralizat	Local		-	1	-	1
13	5,5 kw	Bd. Carol I	4	S.C. TEHNOFOREST EXPORT	Prim.Mun. Buc.	necentralizat	Local		1	-	-	1
14	5,5 kw	Bd. Dimitrie Pompei	10	S.C. CONECT. S.A.	Prim.Mun. Buc.	necentralizat	Local		1	-	-	1
15	5,5 kw	Bd. P. de Cob	3	S.C. ELJ PROPRIETĂȚI	Prim.Buc	necentralizat	Local		1	-	1	-

Nr. crt.	Tip echipament	Adresa poștală (strada)	Nr. poștal	Loc Amplasare	Proprietar	Modul de acționare (centr./ necentr.)	Locul de unde este acționată	Observații			STARE operativitate	
								Deficiențe constatate	sir	sir	funcț	nefuncț
									C	NC		
16	5,5 kw	Sos. Iancului	46-48	S.C. METALURGICA S.A.	Prim.Mun. Buc.	necentralizat	Local		1	-	1	-
17	5,5 kw	Sos. Pantelimon (fost Z. Moși)	10-12	Centr. Afac. OBOR S.A.	Prim.Mun. Buc.	necentralizat	Local		1	-	1	-
18	5,5 kw	Str. Baicului	82	S.C. ELPROF S.A.	Prim.Mun. Buc.	necentralizat	Local		1	-	1	-
19	5,5 kw	Str. Gh. Țițeica (fost Glucozei)	85-87	Garaj TAXI Glucoza S.A.	GARAJ S.A.	necentralizat	Local		1	-	1	-
20	5,5 kw	Str. Electronicii	9-11	S.C. IZOLATORUL S.A.	IZOLATORUL	necentralizat	Local		1	-	1	-
21	5,5 kw	Str. Popa Nan	82	S.C. SINATEX.S.A.	Prim.Mun. Buc.	necentralizat	Local		1	-	1	-
22	5,5 kw	Str. Câmpul Moși	5	CI-CO	Prim.Mun. Buc.	necentralizat	Local		1	-	1	-
23	5,5 kw	Str. Nicolae Cănea	296	S.C. DANONE S.A.	Prim.Mun. Buc.	necentralizat	Local		1	-	1	-
24	5,5 kw	Str. Fântânică	38	S.C. FERMOARE	Prim.Mun.	necentralizat	Local		-	1	-	1

Nr. crt.	Tip echipament	Adresa poștală (strada)	Nr. poștal	Loc Amplasare	Proprietar	Modul de acționare (centr./necentr.)	Locul de unde este acționată	Observații			STARE operativitate	
								Deficiențe constatate	sir	sir	funcț	nefuncț
									C	NC		
				S.A.	Buc.							
25	5,5 kw	Aleea Bistricioara	6	bl. 45, sc.1	Prim.Mun. Buc.	necentralizat	Local		-	1	-	1
26	5,5 kw	Aleea Sinaia	5	bl. 80, sc.1	Prim.Mun. Buc.	necentralizat	Local		-	1	1	-
27	5,5 kw	Aleea Lungulețu (fost M.Bravu124)	2	bl.V1, sc.1	Prim.Mun. Buc.	necentralizat	Local		1	-	-	1
28	5,5 kw	Bd. Carol I	62	bloc	Prim.Mun. Buc.	necentralizat	Local		1	-	1	-
29	5,5 kw	Bd. Chișinău	18	bl. M-8, sc.1	Prim.Mun. Buc.	necentralizat	Local		-	1	1	-
30	5,5 kw	Bd. Dacia	102	Bloc, p-ța. Galați	Prim.Mun. Buc.	necentralizat	Local		1	-	1	-
31	5,5 kw	Bd. Ferdinand	178	bl.T3, sc. 1	Prim.Mun. Buc.	centralizat	ISUM B, PS2		1	-	1	-

Nr. crt.	Tip echipament	Adresa poștală (strada)	Nr. poștal	Loc Amplasare	Proprietar	Modul de acționare (centr./ necentr.)	Locul de unde este acționată	Observații			STARE operativitate	
								Deficiențe constatate	sir	sir	funcț	nefuncț
									C	NC		
32	5,5 kw	Bd. Lacul Tei	126-128	bl. 17-18, sc. C	Prim.Mun. Buc.	necentralizat	Local		1	-	-	1
33	5,5 kw	Bd. Lacul Tei	79	bl. 15A, sc.3	Prim.Mun. Buc.	necentralizat	Local		-	1	1	-
34	5,5 kw	Calea Moșilor	306	bl. 56, sc. B	Prim.Mun. Buc	necentralizat	Local		1	-	1	-
35	5,5 kw	Calea Moșilor	272	bl. 16, sc. 3	Prim.Mun. Buc.	necentralizat	Local		-	1	1	-
36	5,5 kw	Sos. Colentina	27A	bl.7, sc. A (IRTA)	Prim.Mun. Buc.	centralizat	ISUM B, PS2		-	1	1	-
37	5,5 kw	Sos. Colentina	43	bl. R 14, sc. A	Prim.Mun. Buc.	necentralizat	Local		1	-	1	-
38	5,5 kw	Sos. Colentina	93	bl.92, sc.2	Prim.Mun. Buc.	necentralizat	Local		1	-	1	-
39	5,5 kw	Sos. Fundeni	2	bl.11B, sc.2	Prim.Mun. Buc.	necentralizat	Local		-	1	1	-

Nr. crt.	Tip echipament	Adresa poștală (strada)	Nr. poștal	Loc Amplasare	Proprietar	Modul de acționare (centr./necentr.)	Locul de unde este acționată	Observații			STARE operativitate	
								Deficiențe constatate	sir	sir	funcț	nefuncț
									C	NC		
40	5,5 kw	Sos. Fundeni	227	bl. 126 B,sc.1	Prim.Mun. Buc.	necentralizat	Local		-	1	1	-
41	5,5 kw	Sos. M.Bravu	106	bl. D16, sc.3	Prim.Mun. Buc.	necentralizat	Local		1	-	1	-
42	5,5 kw	Sos. M.Bravu	196	bl. 200, sc. B	Prim.Mun.	necentralizat	Local		-	1	1	-
43	5,5 kw	Sos. M.Bravu	43	bl. 4, sc. A	Prim.Mun. Buc.	necentralizat	Local		-	1	1	-
44	5,5 kw	Sos. Pantelimon	76	bl. 410, sc.1	Prim.Mun. Buc.	necentralizat	Local		-	1	-	1
45	5,5 kw	Sos. Pantelimon	249	bl.48, sc.1	Prim.Mun. Buc.	necentralizat	Local		-	1	1	-
46	5,5 kw	Sos. Pantelimon	301	bl. C1, sc.1	Prim.Mun. Buc.	necentralizat	Local		-	1	1	-
47	5,5 kw	Sos. Pantelimon	354	bl. 2, sc. B	Prim.Mun. Buc.	necentralizat	Local		1	-	1	-
48	5,5 kw	Sos. Șt.cel Mare	15	bl.1, sc.1	Prim.Mun. Buc.	necentralizat	Local		1	-	1	-

Nr. crt.	Tip echipament	Adresa poștală (strada)	Nr. poștal	Loc Amplasare	Proprietar	Modul de acționare (centr./necentr.)	Locul de unde este acționată	Observații			STARE operativitate	
								Deficiențe constatate	sir	sir	funcț	nefuncț
									C	NC		
49	5,5 kw	Sos. Șt.cel Mare	31	bl.29, sc.5	Prim.Mun. Buc.	necentralizat	Local		1	-	1	-
50	5,5 kw	Str. Avrig	33	bl.440, sc.1	Prim.Mun. Buc.	necentralizat	Local		-	1	1	-
51	5,5 kw	Str. Baicului	12	bl. 54, sc. A	Prim.Mun. Buc.	necentralizat	Local		-	1	1	-
52	5,5 kw	Str. Bodești	2	bl. 29-B, sc. A	Prim.Mun. Buc.	necentralizat	Local		1	-	1	-
53	5,5 kw	Str. Cristea Mateescu	2	bl.35, sc.2	Prim.Mun. Buc.	necentralizat	Local		-	1	1	-
54	5,5 kw	Str. Deleni	2	bl.T-66, sc. B	Prim.Mun. Buc.	necentralizat	Local		-	1	1	-
55	5,5 kw	Str. Doamna Ghica	3	bl.2, sc.1	Prim.Mun. Buc.	necentralizat	Local		-	1	1	-
56	5,5 kw	Str. Grigore Moisil	3	bl.7, sc.2	Prim.Mun. Buc.	necentralizat	Local		-	1	1	-
57	5,5 kw	Str. M. Eminesc	81	Bloc	Prim.Mun.	necentralizat	Local		1	-	-	1

Nr. crt.	Tip echipament	Adresa poștală (strada)		Nr. poștal	Loc Amplasare	Proprietar	Modul de acționare (centr./necentr.)	Locul de unde este acționată	Observații			STARE operativitate	
									Deficiențe constatate	sir		funcț	nefuncț
										C	NC		
58	5,5 kw	Str. M. Rosetti		7-9	Bloc	Prim.Mun. Buc.	necentralizat	Local		1	-	-	1
59	5,5 kw	Str. Mașina de Pâine		10	bl. R 30, sc.2	Prim.Mun. Buc.	necentralizat	Local		-	1	1	-
60	5,5 kw	Str. Maior Băcilă		1	bl.99, sc.3	Prim.Mun. Buc.	necentralizat	Local		-	1	1	-
61	5,5 kw	Str. Popa Nan		21	Bloc	Prim.Mun. Buc.	necentralizat	Local		1	-	-	1
62	5,5 kw	Str. Popa Nicolae		8	bl.24, sc.1	Prim.Mun. Buc.	necentralizat	Local		-	1	1	-
63	5,5 kw	Str. Răscoala 1907		15	bl. 31, sc.1	Prim.Mun. Buc.	necentralizat	Local		-	1	1	-
64	5,5 kw	Str.V.Luminoasa		60A	bl.C1, sc. A	Prim.Buc.	necentralizat	Local		1	-	1	-
65	5,5 kw	Str. Viitorului		117-119	Bloc	Prim.Mun. Buc.	necentralizat	Local		1	-	1	-
1	600	340-342	SPITALUL SF. PANTELIMON		Primăria	centralizat	PS2		1	-	1	-	

Nr. crt.	Tip echipament	Adresa poștală (strada)		Nr. poștal	Loc Amplasare	Proprietar	Modul de acționare (centr./necentr.)	Locul de unde este acționată	Observații			STARE operativitate		
									Deficiențe constatate	sir	sir	funcț	nefuncț	
										C	NC			
2	600	426-426A	CARREFOUR ROMÂNIA		Primăria Sector2	centralizat	PS2	-	1	-	1	-		
3	600	169	bl. D5, sc.6		Primăria	centralizat	PS2		1	-	1	-		
4	1200	31-33	ASIROM S.A.		Primăria	centralizat	PS2		1	-	1	-		
5	1200	2	bl. 50, sc.1		Primăria	centralizat	PS2		1	-	1	-		
6	1200	1	bl. ALMO		Primăria	centralizat	PS2		1	-	1	-		
7	1200	221	bl.31 A, sc.1		Primăria	centralizat	PS2		1	-	1	-		
8	1200	9-9A	PIPERA BUSINESS TOWER INVEST		Primăria	centralizat	PS2,		1	-	1	-		

Nr. crt.	Tip echipament	Adresa poștală (strada)		Nr. poștal	Loc Amplasare	Proprietar	Modul de acționare (centr./necentr.)	Locul de unde este acționată	Observații			STARE operativitate		
									Deficiențe constatate	sir	sir	funcț	nefuncț	
										C	NC			
9	1200	301-311	LAKEVIEW OFFICE		Primăria Sector2	centralizat	PS2,		1	-	1	-		
10	1200	2A	HOTEL SIR COLENTINA		Primăria Sector2	centralizat	PS2,		1	-	1	-		
11	1200	109	Televiziunea PRO TV		Primăria Sector2	centralizat	PS2,		1	-	1	-		

ORGANIZAREA PUNCTELOR DE ADUNARE ȘI PRIMIRE/REPARTIȚIE

A PERSOANELOR EVACUATE DIN SECTORUL 2

1. PUNCTUL DE ADUNARE EVACUAȚI NR. 1

- se organizează la CIRCUL GLOBUS, Aleea Circului nr. 15. tel.: 021/210.51.52
- șef punct: Drugau Alin – Director General, Administrația Domeniului Public Sector 2, tel.
- temporar pot fi cazați un număr de 4000 evacuați

2. PUNCTUL DE ADUNARE EVACUAȚI NR. 2

- se organizează în Grădina Icoanei
- șef punct: Vlăsceanu Dumitru –consilier Direcția Publică de Evidență Persoane și Stare Civilă Sector 2/ Primăria Sector 2 - tel.
- De aici populația se evacuează (auto evacuează) la **Punctul de Primire/Repartiție nr. 1 - Universitatea Tehnică de Construcții**

3. PUNCTUL DE ADUNARE EVACUAȚI NR. 3

- se organizează în incinta Colegiul Național Bilingv “George Coșbuc”, str. Olari, nr. 29-31, Sector 2, tel. 021/252.80.80
- șef punct: Toader Daniela-Simona – șef serviciu - Direcția Relații Comunitare/ Primăria Sector 2 – tel.
- De aici populația se evacuează (auto evacuează) la **Punctul de Primire/Repartiție nr. 2 - Complexul Sportiv Lia Manoliu**

4. PUNCTUL DE ADUNARE EVACUAȚI NR. 4

- se organizează în Parcul Obor
- șef punct: Popa Gabriel – consilier Direcția Publică de Evidență Persoane și Stare Civilă Sector 2, Primăria Sector 2 –
- De aici populația se evacuează (auto evacuează) la **Punctul de Primire/Repartiție nr. 2 - Complexul Sportiv Lia Manoliu**

5. PUNCTUL DE ADUNARE EVACUAȚI NR. 5

- se organizează în Parcul Fundeni.

- șef punct: Ionescu Irina Director executiv - Direcția Relații Comunitare/Primăria Sector 2 – tel.

De aici populația se evacuează (auto evacuează) la **Punctul de Primire/Repartiție nr. 1 - Universitatea Tehnică de Construcții și nr. 2 - Complexul Sportiv Lia Manoliu**

6. PUNCTUL DE ADUNARE EVACUAȚI NR. 6

- se organizează în apropierea Pieții Delfinului, B-dul Chișinău.

- șef punct: Voinea Vasile – consilier Direcția Publică de Evidență Persoane și Stare Civilă Sector 2 Primăria Sector 2 –

De aici populația se evacuează (auto evacuează) la **Punctul de Primire/Repartiție nr. 2 - Complexul Sportiv Lia Manoliu**

7. PUNCTUL DE PRIMIRE/REPARTIȚIE NR. 1

- se organizează în căminele studențești din cadrul **Universității Tehnice de Construcții**, Tel.: 021/242.12.08

- șef punct: Vlad Elena-Daniela – Șef Serviciu Administrativ - Direcția Sisteme Informatice și Administrare Echipamente/ Primăria Sector 2 – tel.

8. PUNCTUL DE PRIMIRE/REPARTIȚIE NR. 2

- se organizează în incinta **Complexului Sportiv Național „ Lia Manoliu ”**, tel.: 021/318.00.81; 021/318.00.82

- șef punct: Paul Dumitru – consilier Direcția Publică de Evidență Persoane și Stare Civilă Sector 2/Primăria Sector 2 – tel.

NOTĂ: 1. Pentru menținerea legăturii (primire – transmitere rapoarte) cu toate Punctele de adunare se stabilește mijlocul de comunicare cu șeful punctului (număr de telefon mobil și nr. de telefon fix, dacă există posibilitatea de folosire stabilită prin protocol.

2. Cu toate instituțiile în obiectivele cărora se desfășoară activități pe timpul evacuării, se întocmesc obligatoriu protocoale.

**COMPONENȚA PUNCTELOR DE ADUNARE ȘI
PRIMIRE/REPARTIȚIE A PERSOANELOR EVACUATE DIN SECTORUL 2**

Nr. Crt.	Numele și Prenumele	Funcția în cadrul punctului	Funcția/Direcția de unde provine	Obs.
PUNCTUL DE ADUNARE EVACUAȚI NR. 1				
1	DRUGĂU ALIN VASILICĂ	Șef Punct	Director general Administrația Domeniului Public Sector 2	
2	ALEXANDRU TUDOR	Înlocuitor Șef Punct	Director general adjunct - Administrația Domeniului Public Sector 2	
3		Grupa pentru constituirea eșaloanelor și evidența persoanelor	Consilier, DACP	
4	GRĂDINARU ANDREI		Auditor, DAPI	
5	BASTIUREA CEZAR		Consilier, Dir. Relații Comunitare	
7	CIOCHIRCĂ SORIN		Inspector –Șef birou - Direcția Generală pentru Administrarea Patrimoniului Imobiliar Sector 2	
8	PAVALESCU COSTACHI		Personal pentru îndrumare, fluidizarea circulației	Polițist local/ Sector 2
9	GHITA MIHAI	Polițist local/ Sector 2		
10	GURĂU NICOLAE	Polițist local/ Sector 2		
11	TONCIU ALEXANDRU	Personal de ordine și siguranță publică	Polițist local/ Sector 2	
12	BONCIU PETRISOR		Polițist local/ Sector 2	
13	BUCUR ALEXANDRU		Polițist local/ Sector 2	
14	TUDOR EMIL		Polițist local/ Sector 2	

Nr. Crt.	Numele și Prenumele	Funcția în cadrul punctului	Funcția/Direcția de unde provine	Obs.
15	ALEXANDRU ROXANA	Grupa medicală	Asistent medical la Centrul de Îngrijire și Asistentă Nr. 2	
16	UNGUREANU ION	Grupa logistică	Șofer, CTV nr.2	
17	BUCEANU CRISTI		Șef birou, DMP	
18	NEDELCIU MARIAN		Inspector, DSP	
19	ȚENCU ALECU		Administrare și întreținere echipamente	
20	VOICU ECATERINA		Consilier, Direcția Publică de Evidență Persoane și Stare Civilă	
21	TĂNASE IONEL		Șef Serviciu - Administrația Piețelor Sector 2	
22	ULMEANU ALEXANDRU		Șef Serviciu - Administrația Piețelor Sector 2	
23	CRACEA ELENA		Inspector de specialitate-Centrul de Îngrijire și Găzduire "Colț Alb" – DGASPC Sector 2	
24	DANCU PETRE		Șef Serviciu Ambulanță Socială– DGASPC Sector 2	
25	ENE ADRIAN		Consilier, Serviciul Licitații, Contracte, Achiziții– DGASPC Sector 2	
26	SIMACHE MIHAELA	Inspector de specialitate- Centru de Consiliere Floare de Colt- DGASPC Sector		

Nr. Crt.	Numele și Prenumele	Funcția în cadrul punctului	Funcția/Direcția de unde provine	Obs.
			2	
27	NACIU IONELA		Consilier - Serviciul Contabilitate PS 2	
PUNCTUL DE ADUNARE EVACUAȚI NR. 2				
1	VLĂSCEANU DUMITRU	Șef Punct	Consilier – Direcția Publică de Evidență Persoane și Stare Civilă Sector 2	
2	CALEN MARINEL		Consilier, Direcția Management Resurse Umane	
3	TABLAN CRISTIAN		Inspector –Direcția Generală pentru Administrarea Patrimoniului Imobiliar Sector 2	
4	POPESCU AUREL		Inspector specialitate – Direcția Generală pentru Administrarea Patrimoniului Imobiliar Sector 2	
5	BOITAN STEFAN	Personal pentru îndrumare, fluidizarea circulației	Polițist local/ Sector 2	
6	GIUGIUC ALEXANDRU		Polițist local/ Sector 2	
7	DOBRILĂ DANIEL		Polițist local/ Sector 2	
8	CRISTESCU MIHAITA	Personal de ordine și siguranță publică	Polițist local/ Sector 2	
9	PAVEL MARIAN		Polițist local/ Sector 2	
10	ILIE ADRIAN		Polițist local/ Sector 2	
11	BICA DANIEL		Polițist local/ Sector 2	
12	BOROGHINA DANIELA	Grupa medicală	Asistent medical la Creșa Ciobănașului Sector 2	

Nr. Crt.	Numele și Prenumele	Funcția în cadrul punctului	Funcția/Direcția de unde provine	Obs.
13	MICU VALERIU		Director Investiții, fonduri, structuri Administrația Domeniului Public Sector 2	
14	CIOABĂ IONEL		Director economic - Administrația Domeniului Public Sector 2	
15	MODROI MIHAI		Compartimentul Voluntariat – DGASPC Sector 2	
16	ȚONE DRAGOMIR		Muncitor – Serviciul Administrativ– DGASPC Sector 2	
17	CONSTANTINESCU GABRIEL		Referent – Serviciul Administrativ– DGASPC Sector 2	
18	CĂRĂȘEL MARIUS		Consilier – Serviciul Asistență Socială Silvestru– DGASPC Sector 2	
PUNCTUL DE ADUNARE EVACUAȚI NR. 3				
1	TOADER DANIELA-SIMONA	Șef Punct	Șef serviciu - Direcția Comunicare	
2	FODOR DECEBAL	Înlocuitor Șef Punct	Consilier-Direcția Publică de Evidență Persoane și Stare Civilă Sector 2	
3	MUSYKKOPF ALFRED		Consilier juridic – Direcția Generală pentru Administrarea Patrimoniului Imobiliar Sector 2	

Nr. Crt.	Numele și Prenumele	Funcția în cadrul punctului	Funcția/Direcția de unde provine	Obs.
4	RĂDULESCU RUXANDRA		Consilier juridic –șef birou –Direcția Generală pentru Administrarea Patrimoniului Imobiliar Sector 2	
5	MARINOV ADRIAN	Personal pentru îndrumare, fluidizarea circulației	Polițist local/ Sector 2	
6	NICOLAE STEFAN		Polițist local/ Sector 2	
7	GHERGHE ADRIAN		Polițist local/ Sector 2	
8	MICU MARCEL	Personal de ordine și siguranță publică	Polițist local/ Sector 2	
9	GRECIA GABRIEL		Polițist local/ Sector 2	
10	VOJNIAC CRISTIAN		Polițist local/ Sector 2	
11	MORARU ROMEO		Polițist local/ Sector 2	
12	BAICU DAN	Grupa medicală	Inspector, Direcția Investitii Publice	
13	RADU MARIUS FLORIAN	Grupa logistică	Inspector Direcția Venituri Buget Local	
14	MARINESCU AUREL		Consilier, Utilitati Publice si mediu	
15	MIRCEA DOBROTESCU		Inspector de specialitate – Compartimentul Administrare Domeniului Public Sector 2	
16	PAUL MARIAN CONSTANTIN		Serviciu Control si - Administrarea Domeniului Public Sector 2	
17	NICOLA MIHAI		Consilier – Serviciul Asistență Socială – DGASPC Sector 2	
18	FILIPOV ALEXANDRU		Referent, Serviciul Administrativ–	

Nr. Crt.	Numele și Prenumele	Funcția în cadrul punctului	Funcția/Direcția de unde provine	Obs.
			DGASPC Sector 2	
19	TOMA MIHAI		Consilier, Serviciul Prevenire, Combatere a Marginalizării Sociale– DGASPC Sector 2	
20	MĂRGĂRIT DANIEL		Consilier– Serviciul Asistență Socială „Mașina de Pâine”– DGASPC Sector 2	
21	IONESCU MANUELA		Consilier - Serviciul Contabilitate PS 2	
PUNCTUL DE ADUNARE EVACUAȚI NR. 4				
1	POPA GABRIEL	Șef Punct	Consilier – Direcția Publică de Evidență Persoane și Stare Civilă Sector 2	
2	IONESCU TEODOR	Înlocuitor Șef Punct	Inspector - Direcția Utilitati Publice si monitorizare spatiu public	
3	DINCĂ ROBERT		Inspector , Direcția Venituri Buget Local	
4	MIHAI VIOLETA		Inspector –Direcția Generală pentru Administrarea Patrimoniului Imobiliar Sector 2	
5	BALOMIREANU IOANA		Inspector –Direcția Generală pentru Administrarea Patrimoniului Imobiliar Sector 2	
6	MAROGA MARINELA	Personal pentru îndrumare, fluidizarea	Polițist local/ Sector 2	
7	TIRON VALENTIN		Polițist local/ Sector 2	

Nr. Crt.	Numele și Prenumele	Funcția în cadrul punctului	Funcția/Direcția de unde provine	Obs.
8	IVAN IULIAN	circulației	Polițist local/ Sector 2	
9	COMAN VASILE	Personal de ordine și siguranță publică	Polițist local/ Sector 2	
10	NICOARA ADRIAN		Polițist local/ Sector 2	
11	SIMION VASILE		Polițist local/ Sector 2	
12	PANZARU GRIGORE TIBERIU		Polițist local/ Sector 2	
13	MIREA MIHAELA		Grupa medicală	Asistent medical la Centrul Rezidențial pentru Persoane Vârstnice "Speranța"
14	ȘERBĂNICĂ ȘTEFAN	Grupa logistică	Directia Administrare si intretinere Echipamente	
15	GUȘE LUCIA		Șef Serviciu Spații Verzi - Administrația Domeniului Public Sector 2	
16	NICULESCU DAN		Șef Serviciu Drumuri - Administrația Domeniului Public Sector 2	
17	NIȚOIU DANIEL		Consilier – Serviciul Alternative de Tip Rezidențial– DGASPC Sector 2	
18	NECULAE ADRIAN		Consilier – Serviciul Prevenire și Combatere a Marginalizării Sociale– DGASPC Sector 2	
19	BENU LILIANA		Consilier, Serviciul Asistență persoane Vârstnice– DGASPC Sector 2	

Nr. Crt.	Numele și Prenumele	Funcția în cadrul punctului	Funcția/Direcția de unde provine	Obs.
20	OANĂ EDUARD		Șef Centrul de Zi de recuperare și Resurse pt. Copii cu Dizabilități Multiple și Familiile Lor –DGASPC Sector 2	
PUNCTUL DE ADUNARE EVACUAȚI NR. 5				
1	IONESCU IRINA	Șef Punct	Director executiv- Direcția Relații ComunitarePS2	
2	FODOROIU GINA	Înlocuitor Șef Punct	Consilier – Direcția Publică de Evidență Persoane și Stare Civilă Sector 2	
3	FOGORAȘ CLAUDIU	Grupa pentru constituirea eșaloanelor și evidența persoanelor	Sef serviciu Asistenta juridica,	
4	RIZESCU MUGUR		Consilier juridic, Direcția Juridică	
5	BĂLAN CARMEN		Inspector -Direcția Generală pentru Administrarea Patrimoniului Imobiliar Sector 2	
6	ADAMACHE CEZAR	Personal pentru îndrumare, fluidizarea circulației	Polițist local/ Sector 2	
7	ALECU NICOLAE		Polițist local/ Sector 2	
8	TATUTA ANTONIO	Personal de ordine și siguranță publică	Polițist local/ Sector 2	
9	MANEA MARIAN		Polițist local/ Sector 2	
10	BUZEA VALENTIN		Polițist local/ Sector 2	
11	PINTILEI IONEL		Polițist local/ Sector 2	
12	CUCU ȘTEFAN IULIAN	Grupa medicală	Asistent medical la Centrul de Îngrijire și Găzduire	

Nr. Crt.	Numele și Prenumele	Funcția în cadrul punctului	Funcția/Direcția de unde provine	Obs.
			“Colț Alb”	
13	FLAUGIU ADRIAN		Referent, Direcția Venituri Buget Local	
14	STOICESCU NICOLAE		Inspector, Direcția Investiții Publice PS 2	
15	DOBROTESCU MIRCEA ALEXANDRU		Șef Serviciu CDP - Administrația Domeniului Public Sector 2	
16	ILIE DAN		Șef Serviciu Reparații - Administrația Domeniului Public Sector 2	
17	CARPEN IULIAN		Administrator - Administrația Piețelor Sector 2	
18	PENA ALEXANDRU		Administrator - Administrația Piețelor Sector 2	
19	STOEAN SEBASTIAN		Muncitor - Centru de Servicii pt. Copilul cu Handicap– DGASPC Sector 2	
20	VARZARU MARIANA		Creșa “Ciobănașului”– DGASPC Sector 2	
21	ANDREI RĂZVAN		Birou Buget, Contabilitate – DGASPC Sector 2	
22	CHERCIU IOANA GEORGIANA		Psiholog, Centru de zi Persoane Varsnice Plumbuita –DGASPC Sector 2	
PUNCTUL DE ADUNARE EVACUAȚII NR. 6				

Nr. Crt.	Numele și Prenumele	Funcția în cadrul punctului	Funcția/Direcția de unde provine	Obs.	
1	VOINEA VASILE	Șef Punct	Consilier – Direcția Publică de Evidență Persoane și Stare Civilă Sector 2		
2	MARINESCU CEZAR	Înlocuitor Șef Punct	Referent - Direcția Utilitati Publice si Mediu PS 2		
3	NEGRILLOAIA MIHAIL FLORENTIN	Grupa pentru constituirea eşaloanelor și evidența persoanelor	Conducător auto, Centrul Cultural Mihai Eminescu		
4	ȚĂRANU RĂZVAN CĂTĂLIN		Conducător auto, Centrul Cultural Mihai Eminescu		
5	TROANCĂ ELENA		Referent, Centrul Cultural Mihai Eminescu		
6	CHIRIȚĂ ADRIAN NICOLAE		Consilier, Direcția Venituri Buget Local		
7	MANOLACHE ANDREEA		Referent -Direcția Generală pentru Administrarea Patrimoniului Imobiliar Sector 2		
8	MOISE ADRIAN		Personal pentru îndrumare, fluidizarea circulației	Polițist local/ Sector 2	
9	VASILE ADRIAN			Polițist local/ Sector 2	
10	GHIȚĂ EDUARD	Polițist local/ Sector 2			
11	IOANIDIS MIRCEA	Personal de ordine și siguranță publică	Polițist local/ Sector 2		
12	IVAN ANDREI		Polițist local/ Sector 2		
13	ZAMFIR REMUS		Polițist local/ Sector 2		
14	MITRACHE MIHAI		Polițist local/ Sector 2		
15	NISTOR CORNELIA	Grupa medicală	Asistent Cresa Ciobanasu,-DGASPC S2		

Nr. Crt.	Numele și Prenumele	Funcția în cadrul punctului	Funcția/Direcția de unde provine	Obs.
16	VOINETE ION	Grupa logistică	Muncitor Serviciul Administrativ PS 2	
17	BĂLĂNESCU CĂTĂLIN MIHAI		Consilier superior Direcția Administrație Publică Locala	
18	PETRE VASILE		Șef Atelier Dotări - Administrația Domeniului Public Sector 2	
19	CORUT VICENȚIU DANIEL		Administrator - Administrația Piețelor Sector 2	
20	ENACHE CONSTANTIN		Administrator - Administrația Piețelor Sector 2	
21	NACA CRISTIAN		Consilier, Serviciul Contabilitate– DGASPC Sector 2	
20	SMARANDACHE CONSTANTIN		Muncitor – Centrul de Îngrijire și Găzduire “Colț Alb”– DGASPC Sector 2	
21	BĂLĂCEANU ELENA		Sef Birou Transporturi– DGASPC Sector 2	
22	MARODIN ION MARIUS		Consilier-Serviciul Financiar– DGASPC Sector 2	
PUNCTUL DE PRIMIRE/REPARTIȚIE NR. 1				
1	VLAD ELENA-DANIELA	Șef Punct	Șef Serviciu - Administrativ PS2	
2	YOUNES NICOLETA	Înlocuitor Șef Punct	Referent – Direcția Publică de Evidență Persoane și Stare	

Nr. Crt.	Numele și Prenumele	Funcția în cadrul punctului	Funcția/Direcția de unde provine	Obs.
			Civilă Sector 2	
3	VOICU GABRIEL		Auditor, Direcția Audit	
4	IORDACHE DANIEL		Consilier, DMRU	
5	ȘTEFAN ANIȘOARA		Coordonator Compartiment Securitate Sănătate în Muncă și PSI-ADP Sector 2	
6	EUGEN MANEA GRĂDINARU		Inspector de Specialitate Compartiment Securitate Sănătate în Muncă și PSI-ADP Sector 2	
7	IVAN DAN	Personal pentru îndrumare, fluidizarea circulației	Polițist local/ Sector 2	
8	SAMAREANU ION		Polițist local/ Sector 2	
9	SURUGIU ALEXANDRU		Polițist local/ Sector 2	
10	DUTA EMIL	Personal de ordine și siguranță publică	Polițist local/ Sector 2	
11	IRIMESCU DANIEL		Polițist local/ Sector 2	
12	CIUBLAN DANIEL		Polițist local/ Sector 2	
13	PARASCHIV ADRIAN		Polițist local/ Sector 2	
14	ILIE ALEXANDRU		Polițist local/ Sector 2	
15	VASILE CONSTANTIN		Polițist local/ Sector 2	
16	ENACHE GHEORGHE		Polițist local/ Sector 2	
17	SOARE NICU		Polițist local/ Sector 2	
18	BIZON GHEORGHE		Polițist local/ Sector 2	
19	VICOL MIHAELA		Polițist local/ Sector 2	
20	SINESCU TRAIAN		Polițist local/ Sector 2	
21	VIJULIE AUREL	Polițist local/ Sector 2		

Nr. Crt.	Numele și Prenumele	Funcția în cadrul punctului	Funcția/Direcția de unde provine	Obs.
22	ACHIM MAGDALENA	Grupa Medicală	Asistent medical Creșa Ciobănașului – DGASPC Sector 2	
23	CONSTANTINESCU MIHAI SABIN		Asistent medical la Serviciul Ambulanta Sociala DGASPC S2	
24	STANCU VIOREL	Grupa logistică	Muncitor Serviciul Administrativ PS 2	
31	VOCHIN STEFANIA		Consilier DASPC S2	
32	DIACONESCU ION		Inspector de Specialitate Serviciul Administrativ – DGASPC Sector 2	
33	STAN BOGDAN		Consilier, Serviciul de Evidenta Beneficii de Asistență Socială, DGASPC S2	
34	TROTEA NICOLAE		Muncitor Serviciu Administrativ DGASPC S2	
35	FICULESCU DANIEL		Inspector de Specialitate –Serviciu Administrativ DGASPC S2	
36	MICIU PETRE		Muncitor Serviciu Administrativ DGASPC S2	
37	GEORGESCU STAFANIA		Consilier, Serviciul Strategii Programe Proiecte si Relatia cu Org. Neguvernamentale DGASPC S2	

Nr. Crt.	Numele și Prenumele	Funcția în cadrul punctului	Funcția/Direcția de unde provine	Obs.
38	CUSMA MARIUS		Consilier Sisteme Informatice DGASPC S2	
39	NICULAE IONEL		Ingrijitor Centru de Servicii pt Copilul cu Handicap DGASPC S2	
40	STANA SELIAN		Șef Serviciu Secție Exploatare Echipamente Parc - Administrația Domeniului Public Sector 2	
38	DRAGOMIR CONSTANTIN		Inspector de specialitate - Administrația Domeniului Public Sector 2	
39	SERBAN GABRIEL		Curier Serviciu Registratura, Relatii cu Publicul , Evaluare initiala si Arhiva DGASPC S2	
41	LIPA ELENA		Consilier Serviciu Strategii Programe, Proiecte si Relatia cu Org. Neguv. DGASPC S2	
42	POP GEORGIANA		Consilier Serviciu Corp Control DGASPC S2	
43	TARASENIE FLORICA		Psiholog Centru de Servicii pt Copilul cu Handicap DGASPC S2	
44	MOCANU MARIUS		Consilier Serviciu Contabilitate DGASPC Sector 2	

Nr. Crt.	Numele și Prenumele	Funcția în cadrul punctului	Funcția/Direcția de unde provine	Obs.
45	OLARIU MONICA		Îngrijitor – Serviciul Administrativ– DGASPC Sector 2	
46	TRASNEA LAURA		Inspector de Specialitate – Serviciul Administrativ– DGASPC Sector 2	
47	NICULAE IONEL		Îngrijitor, Centru de Îngrijiri și Găzduire „Colț Alb”– DGASPC Sector 2	
48	ȘERBAN CARMEN		Curier, Serviciul Relații cu Publicul, Registratură, Arhivă– DGASPC Sector 2	
49	LIPĂ ELENA		Consilier, Serviciul Strategii, Programe, Proiecte– DGASPC Sector 2	
50	POPP GEORGIANA		Consilier, Serviciul Corp Control– DGASPC Sector 2	
51	MIROIU RAREȘ BOGDAN		Psiholog, Centrul de Îngrijire și Asistență nr.2– DGASPC Sector 2	
52	MOCANU MARIUS		Consilier, Serviciul Contabilitate– DGASPC Sector 2	
53	STUDENCU LAURA		Inspector de specialitate, Serviciul Administrativ– DGASPC Sector 2	

Nr. Crt.	Numele și Prenumele	Funcția în cadrul punctului	Funcția/Direcția de unde provine	Obs.
54	NEAGU SANDA		Consilier - Contabilitate Financiar	
PUNCTUL DE PRIMIRE/REPARTIȚIE NR. 2				
1	BUTA ALEXANDRU	Șef Punct	Inspector - Direcția Investiții Publice PS 2	
2	NECULA ROMEO	Grupa pentru constituirea eşaloanelor și evidența persoanelor	Auditor, Direcția Audit Public Intern	
3	MIHAI SELENA IOANA		Consilier DMRU, PS 2	
4	ZAMFIR MIHAIL		Consilier, Direcția Venituri Buget Local Sector 2	
5	CIOCAN FLORIN		Consilier, Direcția Generala de Dezvoltare Urbana si Fonduri Europene	
6	MUSAT ALIN		Personal pentru îndrumare, fluidizarea circulației	Polițist local/ Sector 2
7	IACOB OCTAVIAN	Polițist local/ Sector 2		
8	ȚUȚUIANU HORAȚIU	Polițist local/ Sector 2		
9	BALTATU DUMITRU	Personal de ordine și siguranță publică	Polițist local/ Sector 2	
10	IONESCU MANOLE		Polițist local/ Sector 2	
11	ANTON MARIAN		Polițist local/ Sector 2	
12	MANEA DOREL		Polițist local/ Sector 2	
13	CRACIUN MARIAN		Polițist local/ Sector 2	
14	VLAD FLORIN		Polițist local/ Sector 2	
15	CARJA BENONE		Polițist local/ Sector 2	
16	BADOI MIHAI		Polițist local/ Sector 2	
17	VLAD IULIAN		Polițist local/ Sector 2	
18	ION ADRIAN		Polițist local/ Sector 2	

Nr. Crt.	Numele și Prenumele	Funcția în cadrul punctului	Funcția/Direcția de unde provine	Obs.
19	BANU CRISTIAN		Polițist local/ Sector 2	
20	MARCIAN EDUARD		Polițist local/ Sector 2	
21	VAPOR FLORINA	Grupa medicală	Asistent medical la Adăpost pentru Copii Străzii "Dănilă Prepeleac"	
22	NĂSTASE STELA		Asistent medical la Centrul de Zi "Ion Creangă"	
23	GHEORGHE ANDREI	Grupa logistică	Consilier, Serviciu Prevenire DGAPC S2	
24	TĂNASĂ CONSTANTIN		Inginer, Direcția Urbanism, Cadastru și Gestionarea Teritoriului	
25	STANCIU CONSTANTIN		Cons. Inginer, Direcția Urbanism, Cadastru și Gestionarea Teritoriului	
26	PANĂ GABRIEL CIPRIAN		Insp. Inginer, Direcția Urbanism, Cadastru și Gestionarea Teritoriului	
27	CONSTANTIN DRAGOMIR		Șef Secție Mecanizare - Administrația Domeniului Public Sector 2	
28	GRUIA DANIEL		Inspector de Specialitate- Administrația Domeniului Public Sector 2	
29	TOMA IONEL		Muncitor calificat - Administrația Domeniului Public Sector 2	

Nr. Crt.	Numele și Prenumele	Funcția în cadrul punctului	Funcția/Direcția de unde provine	Obs.
30	LOGHIN LAURENȚIU		Muncitor calificat - Administrația Domeniului Public Sector 2	
31	IONESCU FLORIN ALEXANDRU		Inspector de specialitate - Administrația Domeniului Public Sector 2	
32	RUSU ROBERT		Consilier – Serv. de Asistență Socială Baicului– DGASPC Sector 2	
33	ANDRIEȘ GIGI		Muncitor – Centrul de Îngrijire și Asistență nr. 2– DGASPC Sector 2	
34	DIMA VASILE		Administrator – Centrul de Servicii de Asistență și Sprijin pt. Prevenirea Situațiilor ce Pun în Pericol Securitatea și Dezv. Copilului “Casa din Tei”– DGASPC Sector 2	
35	CONSTANTINESCU CONSTANTIN		Referent, Serviciul Administrativ– DGASPC Sector 2	
36	PERȘU LIVIU		Inspector de specialitate – Serv. Prevenire Marginalizare Socială– DGASPC Sector 2	
37	ȘONTEA MARIANA		Administrator – Centrul de Servicii pt. Copilul cu Handicap– DGASPC Sector 2	

Nr. Crt.	Numele și Prenumele	Funcția în cadrul punctului	Funcția/Direcția de unde provine	Obs.
38	HÎRJU BOGDAN		Referent – Serv. administrativ– DGASPC Sector 2	
39	MÎNZU VERONICA		Inspector de specialitate – Serv. Resurse Umane– DGASPC Sector 2	
40	STOIAN FLORENTINA		Consilier – Serv. Asistență Maternală– DGASPC Sector 2	
41	STOICA VIOLETA		Inspector de specialitate – Serv. Intervenție Situații de Abuz, Neglijare, Trafic și Migrațiune– DGASPC Sector 2	
42	MIREA CONSTANTIN		Administrator – Centrul de Îngrijire și Asistență Nr. 2– DGASPC Sector 2	
43	GHEORGHE JULIETA		Consilier - Serviciul Buget Local-CFP PS 2	

*. Se actualizează la primirea dispoziției de evacuare și ori de câte ori apar modificări.

PREGĂTIREA ÎN DOMENIUL SITUAȚIILOR DE URGENȚĂ

1.OBIECTIVELE PREGĂTIRII ÎN DOMENIUL SITUAȚIILOR DE URGENȚĂ

A. OBIECTIVE GENERALE

Pregătirea în domeniul situațiilor de urgență are ca scop cunoașterea și însușirea modului de acțiune în vederea asigurării protecției cetățenilor și bunurilor materiale, precum și a limitării și înlăturării urmărilor dezastrului produse în cazul declanșării unor situații de urgență.

Pregătirea în domeniul situațiilor de urgență va urmări ca la toate nivelurile să se pună accent pe organizarea și desfășurarea activităților practice și inițierea/perfecționarea participanților în aplicarea corectă și în scurt timp a măsurilor de protecție, având la bază următoarele obiective generale:

- Formarea/perfecționarea deprinderilor personalului cu atribuții în domeniu pentru gestionarea situațiilor de urgență, precum și informarea și antrenarea populației, salariaților, elevilor, studenților privind modul de protecție, acțiune și comportare în cazul producerii acestora;
- Modernizarea și diversificarea formelor și metodelor de pregătire (instruire) a personalului cu atribuții în domeniul situațiilor de urgență;
- Formarea capacității de a folosi cunoștințele în domeniul situațiilor de urgență pentru reglarea și influențarea comportamentului propriu și de grup precum și dezvoltarea spiritului de înțajutorare la elevi și studenți;
- Pregătirea personalului din componența structurilor cu atribuții în domeniul situațiilor de urgență pentru îndeplinirea atribuțiilor funcționale, raportat la riscurile specifice zonei de competență;
- Amplificarea colaborării cu mass-media pentru mediatizarea activităților de protecție civilă și apărare împotriva incendiilor;
- Asigurarea angrenării tuturor factorilor de decizie, membrilor Comitetului Local pentru Situații de Urgență al Sectorului 2, Centrului Operativ cu Activitate Temporară cu ocazia exercițiilor aplicative;
- Activarea tuturor formelor și metodelor de informare publică în scopul informării corecte, oportune a cetățenilor privind riscurile în cazul producerii unor situații de urgență, măsurile tehnico-organizatorice, funcție de situația și modul de acțiune în situația producerii acestora;
- Eficientizarea îndeplinirii atribuțiilor în domeniul prevenirii producerii situațiilor de urgență și integrarea accentuată a comunităților umane, a factorilor de răspundere de la toate nivelurile în efortul de apărare a vieții, proprietății și mediului împotriva incendiilor și altor situații de urgență;

B. OBIECTIVE SPECIFICE

- Însușirea legislației în domeniu și respectarea acesteia la nivelul de competență al Administrației publice locale a Sectorului 2;
- Creșterea gradului de competență în identificarea și gestionarea de către reprezentanții Administrației publice locale a Sectorului 2, a tipurilor de riscuri specifice zonelor de responsabilitate, generatoare de dezastre naturale și tehnologice;
- Sprijinirea și îndrumarea factorilor cu atribuții și responsabilități privind planificarea, organizarea, pregătirea și asigurarea stării de operativitate și a capacității de intervenție optime a componentelor sistemului de management al situațiilor de urgență;
- Obținerea unui nivel optim de pregătire profesională a structurilor implicate în gestionarea situațiilor de urgență, precum și o mai bună cunoaștere a prevederilor legislative;
- Formarea unei mentalități adecvate la nivelul comunității locale, instruirea și sprijinirea în domeniul specific a celorlalți factori educaționali: unități școlare, biserica, organizații neguvernamentale etc;
- Pregătirea și desfășurarea în bune condiții a concursurilor cu tematică de prevenire la dezastre;
- Pregătirea și desfășurarea în cele mai bune condiții a exercițiilor de alarmare publică;
- O mai bună participare a personalului Comitetului Local pentru Situații de Urgență al Sectorului 2 la cursurile organizate de centrele zonale de pregătire;
- Sprijinirea activității de pregătire organizată la nivelul elevilor de către Serviciul Management Situații de Urgență;
- Informarea populației privind pericolele potențiale de risc precum și comportamentul de adoptat în caz de situații de urgență.

2. ORGANIZAREA PREGĂTIRII ÎN DOMENIUL SITUAȚIILOR DE URGENȚĂ

Pregătirea în domeniul situațiilor de urgență pe niveluri de competență, structuri funcționale și de personal, este structurată astfel:

A. Pregătirea personalului cu funcții de conducere din Administrația publică locală a Sectorului 2 se va executa prin cursuri organizate în cadrul Centrului Zonal – Craiova din subordinea Centrului Național de Perfecționare a Pregătirii pentru Managementul Situațiilor de Urgență Ciolpani, având la bază prevederile Ordinului Inspectorului General privind pregătirea în domeniul situațiilor de urgență a reprezentanților instituțiilor prefectului și a personalului cu funcții de conducere și atribuții în domeniul situațiilor de urgență din administrația publică locală, servicii descentralizate și deconcentrate.

B. Pregătirea membrilor Comitetului Local pentru Situații de Urgență al Sectorului 2, a personalului Serviciului Management Situații de Urgență, Centrului operativ cu activitate temporară, al celulelor de urgență, se desfășoară prin următoarele forme;

- cursuri organizate la Centrul Zonal Craiova din subordinea Centrului Național de Perfecționare a Pregătirii pentru Managementul Situațiilor de Urgență Ciolpani;
- un instructaj de pregătire, semestrial, de 2-3 ore, pentru membrii Comitetului Local pentru Situații de Urgență, personalul Serviciului Management Situații de Urgență;
- participarea la convocări, instructaje, antrenamente de specialitate, exerciții practice, concursuri profesionale organizate de serviciile profesioniste subordonate Inspectoratului General pentru Situații de Urgență sau de instituțiile/operatorii economici la care sunt constituite structurile respective;
- convocări periodice pe tipuri de riscuri (fenomene meteo periculoase, inundații, cutremur etc.);
- asigurarea unei colaborări eficiente cu toate instituțiile descentralizate/deconcentrate din sector și Comitetul Local pentru Situații de Urgență, prin schimburi reciproce de informații, în scopul soluționării situațiilor de urgență constatate.
- Structura pregătirii - conform Anexei nr. 1

C. Pregătirea în unități și instituții de învățământ, se organizează conform prevederilor legislației în vigoare.

Pregătirea personalului instituțiilor de învățământ și elevilor se desfășoară prin parcurgerea temelor de specialitate și prin activități extrașcolare incluse în cadrul programelor și planurilor activităților de profil, în funcție de particularitățile de vârstă specifice nivelurilor de învățământ.

Pregătirea pe linie de Situații de Urgență a angajaților Primăriei Sectorului 2, structurilor sub autoritatea Consiliului Local Sector 2, a populației, asociațiilor de proprietari, se realizează de către Serviciul Management Situații de Urgență în colaborare cu organizațiile nonguvernamentale de utilitate publică pe linie de situații de urgență.

Activitățile de pregătire și instruire se desfășoară în incinta Complexului pentru activități recreative și educative,, Sf. Pantelimon” și în sediile instituțiilor de învățământ din Sectorul 2.

D. Pregătirea practică pe linie de situații de urgență se execută prin următoarele forme:

- instructaje pe linie de situații de urgență;
- antrenamente practice de avertizare, alarmare, evacuare;
- exerciții de alarmare publică;
- antrenamente de specialitate;
- concursuri de specialitate cu tematică de incendii și de protecție civilă.

PREZENTARE GENERALĂ REGULI PRIVIND COMPORTAREA ÎN SITUAȚII DE URGENȚĂ

În cazul producerii situațiilor de urgență cetățenii sunt obligați:

- ❖ să respecte și să aplice normele și regulile de protecție civilă stabilite de autoritățile administrației publice centrale și locale, precum și de conducătorii instituțiilor publice, ai operatorilor economici ori ai organizațiilor neguvernamentale, după caz;
- ❖ să ducă la îndeplinire măsurile de protecție civilă dispuse, în condițiile legii, de autoritățile competente sau de personalul investit cu exercițiul autorității publice din cadrul serviciilor publice de urgență;
- ❖ să informeze autoritățile sau serviciile de urgență abilitate, prin orice mijloace, inclusiv telefonic, prin apelarea numărului 112, despre iminența producerii sau producerea oricărei situații de urgență despre care iau cunoștință;
- ❖ să participe la întreținerea adăposturilor din clădirile proprietate personală și, în caz de necesitate, la amenajarea spațiilor de adăpostire din teren;
- ❖ să-și asigure mijloacele individuale de protecție, trusa sanitară, rezerva de alimente și apa, precum și alte materiale de primă necesitate pentru protecția familiilor lor;
- ❖ să permită, în situații de protecție civilă, accesul forțelor și mijloacelor de intervenție în incinte sau pe terenuri proprietate privată;
- ❖ să permită instalarea mijloacelor de alarmare pe clădirile proprietate privată sau aparținând asociațiilor de locatari sau proprietari, după caz, fără plată, precum și accesul persoanelor autorizate, în vederea întreținerii acestora;
- ❖ să accepte și să efectueze evacuarea din zonele afectate sau periclitate de dezastre, potrivit măsurilor dispuse și aduse la cunoștință de către autoritățile abilitate.

Reguli generale de urmat în cazul producerii unei situații de urgență:

- ✓ Învățați semnalele de alarmare transmise prin sistemul de înștiințare și alarmare al localității;
- ✓ Păstrați-vă calmul;
- ✓ Deschideți aparatele de radio și televizoarele și ascultați informațiile generale emise pe aceste stații, buletinele meteorologice, sfaturile transmise de autoritățile în drept;
- ✓ Folosiți telefonul numai pentru a anunța (semnala) autorităților locale evenimente importante, cum ar fi incendii, inundații, alunecări de teren, accidente majore, înzăpeziri etc;
- ✓ Să aveți la îndemână, în casă sau în jurul ei, un stoc de provizii suficient de mare ca să vă ajute să supraviețuiți câteva zile;

- ✓ Dacă sunteți acasă, aceste provizii vă vor ajuta să treceți fără greutate peste perioada de pericol;
- ✓ Dacă sunteți evacuați și trebuie să vă deplasați în alte localități, trebuie să vă luați cu dumneavoastră actele, bani, haine, precum și alimente;
- ✓ Cele mai importante articole pe care trebuie să le păstrați la îndemână sunt:
 - apa (de preferat păstrată în vase de plastic sau canistre);
 - hrana (în pachete conservate sau sigilate);
 - medicamente necesare membrilor familiei dumneavoastră și în special trusa de prim ajutor;
 - cuverturi, saci de dormit, lumânări, lanterne, radioreceptor portabil;
 - documentele de identitate;

REGULI DE COMPORTARE ÎN CAZUL PRODUCERII UNOR RISCURI NATURALE

Reguli de comportare în caz de furtună

Furtuna este un fenomen rezultat din mișcarea rapidă, puternică și de lungă durată a aerului manifestată cu o forță distrugătoare. În situația în care ai fost prevenit despre furtună procedează astfel:

- deconectează alimentarea cu energie electrică a locuinței;
- adună-i pe toți membrii familiei în casă;
- închide ușile și geamurile, protejează-le eventual cu scânduri bătute în cuie;
- evacuează de pe terase și balcoane toate obiectele care ar putea fi luate de vânt;
- uneltele din gospodărie depozitează-le în încăperi încuiate;
- stinge focul în sobe și oprește centrala termică dacă este cazul;
- adăpostiți-vă pe timpul furtunii în beci sau subsol după caz;
- nu ieși în stradă / curte imediat după ce a încetat vântul, deoarece o rafală se poate repeta;

Când furtuna te ia prin surprindere procedează astfel:

- dacă vijelia te-a găsit în loc deschis, nu fugii, mai bine adăpostește-te într-o groapă, șanț, sau altă adâncitură, lipit de pământ și cu mâinile deasupra capului;
- păstrează-ți calmul, acționează conștient și reține pe alții de la fapte disperate din cauza panicii;
- nu te apropia de obiecte metalice, garduri înalte, stâlpi ai rețelei de alimentare cu energie electrică, etc. pentru că furtuna este însoțită de regulă de fulgere;
- stai departe de copacii înalți și izolați, de preferință culcat.

Reguli de comportare în caz de inundații

Asigurarea protecției și intervenției la inundații constituie un atribut al administrației publice centrale, locale și al organismelor special constituite prin lege, care organizează și conduc acțiunile de intervenție.

Pentru realizarea măsurilor de prevenire și protecție trebuie să cunoașteți:

- locurile de producere a inundațiilor;
- zonele inundabile;
- amploarea inundațiilor;
- sistemele și SEMNALELE de înștiințare și alarmare.

ÎNAINTE DE INUNDAȚII:

- ◆ **Păstrați** documentele importante și obiectele personale într-un loc unde nu se vor deteriora.
- ◆ **Învățați** cum să întrerupeți utilitățile, cum ar fi: alimentarea cu energie electrică, gaz, apă și aflați cum funcționează sistemul de încălzire.
- ◆ **Instalați** supape de siguranță (anti-retur) pe conductele de canalizare, pentru ca, în caz de inundații, apa să nu poată pătrunde prin aceasta în locuința dvs.
- ◆ **Izolați** pereții fundațiilor cu materiale hidroizolante, pentru a preveni infiltrarea și erodarea de către apă a structurii de rezistență a imobilului.
- ◆ **Întrețineți** șanțurile de scurgere din gospodărie și de la drumul de acces în gospodărie. Nu lăsați să se adune în acestea resturi vegetale sau gunoaie.

ÎN TIMPUL INUNDAȚIEI:

- ◆ Asigurați-vă locuința! încheiați o poliță de asigurare obligatorie a locuințelor pentru situații de dezastre naturale!
- ◆ Nu ignorați avertizările transmise de autorități. Viiturile produse noaptea pot face multe victime.
- ◆ Participați la ridicarea digurilor din saci de nisip.
- ◆ Evacuați zona dacă autoritățile recomandă acest lucru.
- ◆ În cazul în care sunteți surprins în afara locuinței (pe străzi, în școli, în parcuri, săli de spectacol, în gări, autogări, magazine etc.), este necesar să vă îndreptați spre locurile de refugiu/care oferă protecție cele mai apropiate.
- ◆ Puneți la adăpost animalele din gospodărie, dirijându-le către locurile care oferă maximă protecție.
- ◆ Deconectați toate aparatele electrice. Nu atingeți echipamentele electrice dacă sunteți ud sau dacă stați în apă.

DUPĂ INUNDAȚIE:

- ◆ Nu vă apropiați de cablurile electrice căzute la pământ și anunțați imediat compania de electricitate.
- ◆ Nu vă apropiați de zonele de dezastre stabilite de autorități, exceptând cazul în care aceștia solicită voluntari.
- ◆ Întoarceți-vă acasă doar când autoritățile consideră că o puteți face în siguranță. Înainte de a reveni în locuința dvs., inspectați clădirea și asigurați-vă că nu există modificări structurale.
- ◆ Nu reporniți curentul înainte ca rețeaua electrică din locuință să fie verificată de către un electrician autorizat.
- ◆ Spălați-vă frecvent pe mâini cu săpun și apă curată.
- ◆ Aruncați mâncarea care a intrat în contact cu apa provenită din inundații, inclusiv conservele.
- ◆ Fierbeți apa înainte de a o consuma.

Reguli de comportare în caz de cutremur

Pentru a preveni urmările dezastruoase ale cutremurelor, un rol important revine instruirii tuturor persoanelor cu reguli de comportare pe timpul cutremurelor și pe perioadele următoare ale acestuia.

❖ Reguli de comportare rațională, individuale și de grup: familie, pe stradă, la școală, în timpul producerii seismului

1. Păstrați-vă calmul, nu intrați în panică, liniștiți-i și pe ceilalți;
2. Nu vă speriați de zgomotele din jur;
3. Nu fugiți pe ușă, nu săriți pe geam, nu alergați pe scări, nu utilizați liftul, evitați aglomerația, îmbulzeala, iar dacă este posibil deschideți ușa încăperii spre exterior, spre a preveni blocarea acesteia, în vederea evacuării după terminarea mișcării seismice.
4. Preveniți tendințele de a părăsi camera sau locuința, deoarece faza seismică inițială are o durată redusă, astfel încât tocmai faza puternică a mișcării seismice vă poate surprinde pe scări, holuri, paliere, în aglomerație și panică, conducând la accidente grave, nedorite;
5. Rămâneți în încăpere sau locuință, departe de ferestre care se pot sparge și vă pot accidenta, protejați-vă sub o grindă, toc de ușă solid, sub un birou sau masă care sunt suficient de rezistente spre a vă feri de căderea unor obiecte, mobile suprapuse, lămpi, tencuieli ornamentale etc.

6. Dacă este posibil, închideți sursele de foc cât mai repede;
7. Nu blocați străzile, lăsați cale liberă pentru mașinile salvării și pompierilor;
8. Ascultați numai anunțurile posturilor de radio-televiziune și recomandările acestora.
9. Dacă vă aflați în afara unei clădiri, deplasați-vă cât mai departe de clădire, feriți-vă de tencuieli, cărămizi, coșuri, parapete, cornișe, geamuri, ornamente care de obicei se pot prăbuși în stradă. Nu fugiți pe stradă, deplasați-vă calm spre un loc deschis și sigur.
10. Acordați prim ajutor persoanelor rănite.
11. În cazul în care sunteți surprinși de căderea unor tencuieli sau obiecte de mobilier răsturnate, căutați să vă protejați capul sau membrele sau să vă asigurați supraviețuirea;

❖ Comportarea după producerea unui cutremur:

1. Nu părăsiți imediat spațiul, camera, apartamentul, clădirea în care v-a surprins seismul. Acordați mai întâi primul ajutor celor afectați de seism. Calmați persoanele intrate în panică sau speriate, în special copiii de vârstă mai fragedă.
2. Ajutați pe cei răniți sau prinși sub mobilier, obiecte sau elemente ușoare de construcții, să se degajeze. Nu mișcați răniții grav - dacă nu sunt în pericol imediat de a fi răniți suplimentar din alte cauze - până la acordarea unui ajutor sanitar-medical calificat.
3. Îngrijiți-vă de siguranța copiilor, bolnavilor, bătrânilor, asigurându-le îmbrăcăminte și încălțăminte corespunzătoare sezonului în care s-a declanșat seismul, în vederea unei eventuale evacuări din locuință sau clădire pentru o perioadă anume, de la câteva ore la câteva zile.
4. Nu utilizați telefonul decât pentru apeluri la salvare, pompieri sau de către organismul cu însărcinări oficiale în privința intervenției post-dezastru, în cazuri justificate, spre a nu bloca circuitele telefonice.
5. Dacă s-a declanșat un incendiu, căutați să-l stingeți prin forțe proprii.
6. Verificați preliminar starea instalațiilor electrice, gaze, apă, canal, verificați vizual starea construcției în interior. În cazul constatării de avarii, închideți alimentarea locală sau generală și anunțați unitatea pentru intervenție. Nu folosiți foc deschis.
7. Părăsiți cu calm clădirea, fără a lua cu dvs. lucruri inutile, dar verificați mai întâi scara și drumul spre ieșire spre a nu vă expune la pericole.
8. Pentru orice eventualitate, preveniți rănirea provocată de căderea unor tencuieli, cărămizi etc. la ieșirea din clădire utilizând o cască de protecție sau în lipsa acesteia un scaun/taburet ori alt obiect protector: geantă, ghiozdan, cărți groase etc.
9. Dacă la ieșire întâlniți uși blocate, acționați fără panică pentru deblocare. Dacă nu reușiți, iar acestea au vitraje, procedați cu calm la spargerea geamului și curățarea ramei și a zonei de cioburi, utilizând un scaun, o vază etc. Dacă se constată că în ascensor sunt persoane blocate, liniștiți-le, mai întâi, după care solicitați concursul persoanelor autorizate.
10. Evitați clădirile grav avariate, cu excepția unor cazuri de ajutor sau salvare, măsuri ce trebuie întreprinse cu un minimum de măsuri de securitate și fără riscuri inutile. Evitați să fiți confundat cu răufăcătorii pătrunși în astfel de clădiri, nu aglomerați fără rost zonele calamitate.
11. Ajutați echipele de intervenție pentru ajutor sau salvare.
12. Ascultați numai anunțurile posturilor de radioteleviziune naționale și recomandările de acțiune imediată ale organelor în drept.
13. Fiți pregătiți psihic și fizic pentru eventualitatea unor șocuri ulterioare primei mișcări seismice - așa numitele replici -, fără a intra în panică. Nu dați crezare zvonurilor care apar frecvent imediat după seisme, chiar dacă aparent sunt vehiculate de așa-ziși specialiști!
14. La evacuare dați prioritate celor răniți sau copiilor, bătrânilor, femeilor și ascultați întocmai recomandările salvatorilor.
15. Experiența cutremurelor precedente a dovedit că este util să aveți cunoștințe necesare supraviețuirii până la intervenția echipelor de salvare în cazul unei situații extreme în care, de exemplu, ați fi surprinși sub niște dărâmături, mobilier răsturnat sau într-o cameră, incintă, ascensor etc. blocată, prin înțepenirea ușilor sau din alte cauze.

16. În primul rând trebuie să fiți calmi, să îi liniștiți pe cei șocați, să nu permiteți reacții de panică, să acordați primul-ajutor celor răniți iar dacă dumneavoastră sau altă persoană din grup are posibilitatea de mișcare să faceți un mic plan de salvare. Deblocarea căii de acces se poate încerca numai dacă prin aceasta nu se înrăutățește situația - de exemplu prin mișcarea dărâmăturilor sau a mobilierului.

Reguli de comportare în caz de incendii

Persoana care observă un incendiu are obligația să anunțe prin orice mijloc serviciile de urgență și să ia măsuri, după posibilitățile sale, pentru limitarea și stingerea incendiului.

Dacă s-a produs un incendiu de vegetație nu intrați în panică și îndepărtați-vă de incendiu. Puteți interveni pentru limitarea și stingerea unui început de incendiu, numai dacă sunteți sigur că nu vă puneți viața în pericol.

Solicitați sprijinul serviciilor profesioniste sau voluntare pentru situații de urgență prin intermediul apelului unic 112.

Dacă fumul este dens acoperiți-vă nasul și gura cu o cârpă curată.

În cazul izbucnirii unui incendiu ca efect al cutremurelor acționați cu calm și în mod chibzuit și evitați panica.

Oprii alimentarea cu gaz și electricitate.

Ieșiți cat de repede și în siguranță posibil din incinta în care a izbucnit incendiul, deschizând cu prudență ușile, deoarece aflusul rapid de aer, provoacă creșterea rapidă a flăcărilor.

În timpul evacuării, deplasați-vă având corpul ușor aplecat pentru a evita inhalarea fumului și a gazelor.

Închideți ușile fiecărei camere din care ieșiți pentru a întârzia răspândirea flăcărilor.

Dacă casa scăriilor și coridoarele sunt pline de fum, stați întinși pe jos, evitați curentul de aer prin închiderea ușilor și ferestrelor.

În cazul stingerii incendiului folosiți stingătoare, apă, nisip, pământ, învelitori, iar dacă arde suprafața verticală, apa se aruncă de sus în jos.

În cazurile de forță majoră determinate de incendii persoanele fizice și juridice au următoarele obligații:

- să permită necondiționat accesul serviciilor de urgență și al persoanelor care acordă ajutor;
- să permită necondiționat utilizarea apei, a materialelor și a mijloacelor proprii pentru operațiuni de salvare, de stingere și de limitare a efectelor incendiilor produse la bunurile proprii ori ale altor persoane;
- să accepte măsurile stabilite de comandantul intervenției pentru degajarea terenurilor, demolarea unei construcții sau a unei părți din construcție, tăierea/dezmembrarea mijloacelor de transport, oprirea temporară a activităților sau evacuarea din zona periclitată și să acorde sprijin, cu forțe și mijloace proprii, pentru realizarea acestor măsuri.

REGULI DE COMPORTARE ÎN CAZUL PRODUCERII UNOR RISCURI TEHNOLOGICE

Riscul eșecului utilităților publice este mai mare în zonele urbane, având în vedere densitatea populației și existența mai multor sisteme de utilități publice. Eșecul sistemelor, instalațiilor și echipamentelor (întreruperea alimentării cu apă, gaze naturale, energie electrică și termică pentru o zonă extinsă din cadrul localității) poate avea ca efect contaminări sau riscuri sociale.

Prevenirea și gestionarea situațiilor de urgență determinate de eșecul utilităților publice se realizează potrivit normelor specifice.

Riscurile tehnologice includ o gamă largă de accidente, declanșate de om cu sau fără voia sa, legate de activitățile industriale, cum sunt exploziile, scurgerile de substanțe toxice, poluarea accidentală etc.

Principalele riscuri generatoare de situații de urgență care se pot produce în cazul eșecului utilităților publice sunt adesea asociate altor riscuri, cu precădere celor naturale.

De exemplu, cutremurele pot produce avarii la bransamentele de apă, gaze și energie electrică, într-o măsură mai mare sau mai mică, în funcție de parametrii de gravitate a acestora și de zonele afectate. În astfel de situații verificați starea instalațiilor electrice, gaze, apă, iar în cazul constatării de avarii, închideți alimentarea locală sau generală și anunțați unitatea pentru intervenție.

Inundațiile afectează îndeosebi rețelele de utilități subterane (alimentare cu apă, canalizare și epurare ape, rețelele de cabluri pentru telefonie, comunicații, TV, NET).

Furtunile, ninsorile abundente, frigul și chiciura afectează rețelele de comunicații aeriene. Gerul reduce presiunea în rețelele de gaze și îngheață armăturile (vane, robinete etc.) rețelelor de apă.

Alunecările de teren pot rupe sau deteriora grav rețelele subterane de utilități și uneori chiar și cele aeriene (energie electrică, telefonie).

Totodată, utilitățile publice pot fi afectate de evenimente produse în componentele acestora, cum sunt:

- incendii în imobile, la instalații și la utilaje;
- explozii (la rețelele de gaze, stațiile electrice de transformare, stațiile de pompe, stații de acumulatori, depozite de gaze etc.);
- avarii grave în rețele.

Întreruperea alimentării cu energie electrică a utilităților publice reprezintă o cauză directă de oprire a funcționării sistemelor de utilități care nu au surse de alimentare de rezervă.

În astfel de situații păstrați-vă calmul, nu intrați în panică și solicitați sprijinul serviciilor profesionale sau voluntare pentru situații de urgență prin intermediul apelului unic 112.

În cazul unor accidente chimice comportarea populației pe timpul producerii acestora obligă la respectarea următoarelor măsuri și reguli:

◆ la producerea accidentului, în funcție de direcția și viteza de deplasare a vântului care antrenează norul chimic și radioactiv, se înștiințează populația și salariați din localitățile probabile a fi afectate de urmările accidentului

◆ la semnalul de alarmă, la înștiințarea prin radio, radioficare și alte mijloace sau la sesizarea unui eventual accident este indicat ca fiecare cetățean să se comporte cu calm, să respecte cu strictețe regulile și măsurile indicate pentru asemenea situație și să îndeplinească din proprie inițiativă următoarele îndatoriri:

- să închidă gazele și apa, să stingă focurile din sobă, să scoată din priză aparatele electrice care pot produce un incendiu;
- să ia actele de identitate personală, împreună cu mijloacele de protecție;
- să ocupe locul de adăpostire stabilit și, în funcție de natura accidentului și de capacitatea de protecție a adăpostului împotriva substanțelor toxice sau radioactive (adică adăpostul respectiv are sau nu are instalații de filtro-ventilație și filtre reținătoare de particule chimice și radioactive), să închidă ușile și ferestrele, să pună în funcțiune aparatul de radio, televizorul etc.;
- să-și pregătească mijloacele de protecție individuală pentru a putea fi folosite imediat.

PE TIMPUL ADĂPOSTIRII POPULAȚIA TREBUIE să respecte următoarele reguli:

- ◆ să rămână în interiorul locurilor de adăpostire dinainte stabilite;
- ◆ să nu deschidă ușile sau alte locuri de aerisire decât atunci când este strictul necesar (indicat);
- ◆ să limiteze la minimum deplasările în interiorul adăpostului sau în afara locurilor de adăpostire;
- ◆ să nu se consume alimente, apă, băuturi, decât numai cele protejate;
- ◆ să fie pregătiți în vederea unei eventuale evacuări în alte locuri situate în afara zonei contaminate.

După accident părăsirea locului de adăpostire se face numai la încetarea alarmei, sau la indicația Comitetului Local pentru Situații de Urgență sau a organelor care coordonează activitățile din zona (localitate, agent economic) afectată. În cazul contaminării radioactive sau a infectării chimice a zonei localității, ieșirea din locul de adăpostire se face echipat cu mijloace de protecție individuală și numai prin locurile (căile de acces) indicate.

DACĂ NU EXISTĂ MIJLOACE DE PROTECȚIE, este indicat să se procedeze astfel:

- ◆ se acoperă nasul, gura și părțile descoperite ale corpului cu: batiste, prosoape, fulare etc. care se recomandă a fi umezite;
- ◆ se evită contactul cu obiectele din jur, nu se stă pe jos, nu se bea și nu se consumă alimente în zona infectată chimic sau contaminată radioactiv;
- ◆ nu se circulă fără scop prin zona contaminată;
- ◆ nu se intra fără echipament de protecție în locuințe, încăperi de lucru și alte tipuri de spații infectate, decât după decontaminarea parțială sau totală.

POPULAȚIA CARE NU A SUFERIT VĂTĂMĂRI ȘI NU A FOST SURPRINSĂ ÎN ZONA CONTAMINATĂ SAU INFECTATĂ ARE OBLIGAȚIA SĂ AJUTE ORGANELE DE INTERVENȚIE pentru:

- ◆ ACORDAREA PRIMULUI AJUTOR ȘI TRANSPORTUL CU TARGA a lezaților (răniților, infectaților);
- ◆ ÎNSOȚIREA PERSONALULUI DE ORDINE, în cadrul deplasării prin zonele afectate;
- ◆ SPRIJINIREA ASIGURĂRII PAZEI la limita zonelor contaminate radioactiv sau în zona de acțiune a substanțelor nocive;
- ◆ PARTICIPAREA la executarea unor lucrări de decontaminare etc.

REGULI DE COMPORTARE ÎN CAZUL PRODUCERII UNOR RISCURI BIOLOGICE

Reguli de comportare în caz de epidemii

Epidemia reprezintă extinderea unei boli contagioase într-un timp scurt, prin contaminare, la un număr mare de persoane dintr-o localitate, regiune etc. și care determină perturbarea activităților economice și sociale. Termenul de epidemie poate fi aplicat oricărei creșteri semnificative a numărului de îmbolnăviri pentru o anumită boală, nefiind aplicat doar pentru răbufnirile bruște de boală.

Prevenirea și combaterea efectelor provocate în rândul populației (îmbolnăvirilor) se realizează prin măsuri cu caracter antiepidemic, care urmăresc înlăturarea:

- surselor de infecție: oameni sau animale bolnave;
- căilor de transmitere a infecției: aerul, apa, alimentele, insectele și rozătoarele (vectori), obiectele contaminate.

Măsurile care se întreprind față de sursa de infecție constau în:

- respectarea de către populație a obligațiilor ce le revin în cadrul stării de carantină;
- sprijinirea activităților de depistare și izolare a bolnavilor cu semne de boală infecto-contagioasă și sesizarea organelor sanitare;
- respectarea măsurilor de izolare și supraveghere a celor ce au venit în contact cu bolnavii infectați.

Măsurile care se întreprind împotriva transmiterii infecției constau în:

- protejarea căilor respiratorii, a pielii și mucoaselor, cu ajutorul mijloacelor speciale sau simple de protecție individuală;
- ermetizarea ușilor și ferestrelor la locuințe;
- evitarea consumării apelor din surse necontrolate de organele sanitare. Până la avizarea calității apei, se va bea apă fiartă și răcită sau apă îmbuteliată;
- executarea indicațiilor organelor sanitare privind dezinfectia surselor de apă potabilă (fântânilor);
- respectarea indicațiilor organelor sanitare privind consumarea legumelor, fructelor, produselor de origine animală;
- asigurarea colectării și evacuării în mod igienic a gunoierului menajer;
- executarea indicațiilor organelor sanitare privind autocontrolul preventiv al corpului și îmbrăcămintei, distrugerea insectelor și a rozătoarelor din locuințe (loc de muncă), magazii etc.;
- vaccinările profilactice și tratamentele pentru creșterea imunității.

Reguli de comportare în caz de epizootii:

Epizootia reprezintă răspândirea în masă și pe teritorii mari a unei boli contagioase la animale domestice și/sau sălbatice.

Bolile caracteristice epizootiilor sunt:

- pesta ovină;
- pesta porcină;
- pleuro-pneumonia contagioasă a rumeștoarelor mari;
- bruceloza

Măsurile anti epizootice pentru prevenirea și/sau limitarea epizootiilor, proprietarii, deținătorii sau îngrijitorii de animale sunt obligați:

- să aplice măsurile veterinare pentru prevenirea bolilor animalelor, precum și pentru controlul și eradicarea acestora în teritoriu

**MATERIALELE ȘI MIJLOACE DE APĂRARE
DISPONIBILE ÎN SITUAȚII DE URGENȚĂ**

Nr. Crt.	DENUMIREA MATERIALELOR ȘI MIJLOACELOR DE INTERVENȚIE	U.M.	Necesar	Existent	Deficit (Necesar -Existent)	Obs.
MATERIALE DE APĂRARE						
1	Saci de mari dimensiuni (250/500/1000/2000 kg)	buc.	2.000		2.000	
2	Saci pentru pământ din cânepă	buc.	1.000		1.000	
3	Saci pentru pământ din iută	buc.	1.000		1.000	
4	Saci pentru pământ din polietilenă	buc.	1.000	*30	970	
5	Saci pentru pământ din rafie (polipropilenă)	buc.	1.000	*30	970	
6	Sfoară pentru legat saci	buc.	1.000	* 30	970	
7	Funii subțiri pentru asigurarea oamenilor și uneltelor 15-10 mm	kg.	100		100	
8	Folii de polietilenă (cantitatea de folie rezultată din aplicarea normativului se va aproviziona eșalonat, câte 1/5 din necesar)	m.p.	1.000		1.000	
<p><i>*Materiale asigurate de către: Carrefour Megamall în baza convenției nr.84544/18.09.2017</i></p> <p align="center"><i>Kaufland Colentina in baza convenției nr. 85546/18.09.2017</i></p>						
CARBURANȚI ȘI LUBRIFIANȚI						
1	Motorină	litri	2520	2520	0	
2	Benzină	litri	400	400	0	
3	Lubrifianti	litri	30	*30	0	

Nr. Crt.	DENUMIREA MATERIALELOR ȘI MIJLOACELOR DE INTERVENȚIE	U.M.	Necesar	Existent	Deficit (Necesar -Existent)	Obs.
MIJLOACE DE INTERVENȚIE						
1	Moto fierăstraie (drujbe)	buc.	20		20	
2	Moto defrișătoare	buc.	20		20	
3	Containere pentru materiale și echipamente de protecție, cazarmament, alimente nealterabile, bucătărie mobilă	buc.	4		4	
4	Lanterne tubulare mari	buc.	20	*5	15	
5	Lanterne cu acumulatori reîncărcabili	buc.	20	20	0	
6	Găleți sau canistre de 10-20 l și câni pentru apă	buc.	10	*10	0	
7	Marmite pentru transport hrana	buc.	10		10	
8	Cazmale cu cozi	buc.	100		100	
9	Lopeți cu cozi	buc.	100		100	
10	Târâcoape cu cozi	buc.	100		100	
11	Sape cu cozi	buc.	100		100	
12	Roabe metalice cu roți pe pneuri	buc.	20		20	
13	Ciocane diferite	buc.	20		20	
14	Patent izolant	buc.	20		20	
15	Radio-telefoane portabile cu acumulatori	buc.	20	**6	14	
16	Telefoane mobile	buc.	20	*10	10	
17	Ruleta 20 – 50 m	buc.	20	*20	0	
18	Sirene, difuzoare pentru alarmă, inclusiv materiale necesare montării; portavoce	buc.	65	11	54	
<p>* materiale asigurate prin Convenție nr. 84544/18.09.2017 de către Carrefour Megamall **se asigură din materialele existente ale P.C. din Primăria Sectorului 2</p>						

Nr. Crt.	DENUMIREA MATERIALELOR ȘI MIJLOACELOR DE INTERVENȚIE	U.M.	Necesar	Existent	Deficit (Necesar -Existent)	Obs.
MIJLOACE FIXE DIVERSE						
1	Conductă sau furtun	ml.	500		500	
2	Reflectoare (faruri)	buc.	10		10	
3	Cablu izolant pentru rețeaua de reflectoare	ml.	100		100	
4	Cablu pentru iluminat	ml.	100		100	
5	Becuri	buc.	10		10	
6	Corturi impermeabile	buc.	10	**6	4	
7	Cizme de cauciuc scurte	per.	40		40	
8	Cizme de cauciuc lungi	per.	40		40	
9	Mantale de ploaie cu glugă	buc.	40		40	
10	Mănuși de protecție	buc.	100		100	
11	Bocanci	buc.	40		40	
12	Trusă medicală de prim ajutor	buc.	20		20	
13	Corzi de salvare și asigurare	buc.	20		20	
14	Bandă adezivă	role	40	*40		
15	Bandă izolatoare	role	40	*40	0	
16	Sârmă neagră	ml.	1.000		1.000	
17	Trusă pentru determinarea rapidă a tipului de substanță poluatoare	buc.	1		1	

*Materiale asigurate prin : Convenție nr. 84544/18.09.2017 de către Carrefour Megamall

Convenție nr. 84546/18.09.2017 de către Kaufland Colentina

** se asigură din materialele existente ale P.C aflate în comodat la ADP Sector 2

**Situația utilajelor disponibile pentru eliminarea efectelor negative ale
PLOILOR IMPORTANTE CANTITATIV, care pot produce inundații la nivelul Sectorului 2**

Nr. crt.	Mijloc/utilaj	Cantitate (buc./epl.)	Locație
1.	Basculante	10	A.D.P. Sector 2
2.	Tractoare	9	
3.	Cisternă apă	4	
4.	Macara 12,5 t	1	
5.	Platformă de lucru la înălțime pentru lucrări (nacela) PRB	2	
6.	Carosate	2	
7.	Auto vidanță	2	
8.	Auto container	1	
9.	Bobcat	2	
10.	Fadromă	1	
11.	Buldo excavator	1	
12.	Cilindru compactor	1	
13.	Autoutilitară	18	
14.	Autoturisme	13	
15.	Motopompă pe sanie Honda	2	
16.	Motopompă mare	1	
TOTAL A.D.P. Sector 2		70	
1	Autobasculante	2	S.C. Supercom S.A
2	Tractor universal cu remorcă	5	
3	Autogreder	1	
4	Încărcător Fadroma	1	
5	Încărcător Wolla	2	
6	Autocisterne	4	

7	Autobuz	2	
8	Aparat de sudura	1	
9	Auto curățitor	5	
10	Motopompa	6	
TOTAL SUPERCOM		29	
TOTAL GENERAL		100	

**Situația utilajelor pentru intervenția
în cazul NINSORILOR ABUNDENTE ȘI/SAU VISCOLULUI la nivelul Sectorului 2**

Nr. crt.	Mijloc/utilaj	Cantitate (buc./cpl.)	Locație
1	Auto specializate echipate cu plug* iarna	10	S.C. Supercom S.A
2	Auto specializate echipate cu plug și saraniță iarna	10	
3	Auto container huk	2	
4	Auto matoratoare	6	
5	Autocisternă	10	
6	Autobasculante 19 mc	6	
7	Autobasculante 16 mc	2	
8	Auto vidanje	1	
9	Autogunoiere	8	
10	Autocar	1	
11	Încărcător frontal	4	
12	Tractor cu remorcă	5	
	TOTAL	65	S.C. Supercom S.A
1	Autoutilitară	10	A.D.P. Sector 2
2	Tractor cu remorci	4	
3	Încărcător tip Bobcat	2	
4	Autobasculantă	10	

5	Automacara	1	
6	Autocamion	1	
7	Autostropitoare	2	
8	Buldo excavator	2	
9	Microbuz	1	
10	Auto vidanță	1	
11	Auto container	1	
12	Incărcător frontal	2	
TOTAL		37	
TOTAL GENERAL		102	

TABEL

cu instituțiile/operatorii economici din Sectorul 2 care se avertizează la producerea situațiilor de urgență de către Centrul operativ cu activitate temporară pentru situații de urgență la nivelul Sectorului 2

Nr crt	Instituția/operatorul economic	Funcția, numele și prenumele conducătorului instituției/operatorului economic	Telefon		Obs.
			Fix	Mobil	
1	Administrația Domeniului Public Sector 2	Director general Drugau Alin			
2	Direcția Generală de Asistență Socială și Protecția Copilului Sector 2	Director general Vasile Stefan Florin			
3	Poliția Locală Sector 2	Director general Tanasescu Daiana			
4	Inspectoratul Școlar Sector 2	Inspector Școlar pentru implementarea descentralizării instituționale Ceamă Corina			
5	Poliția Sector 2	Comandant Cms. Șef Cosma Giani Mihai			
6	Supercom S.A.	Director Ciuclea Ilie Ionel			
7	RADET	Șeful Secției de Distribuție Sector 2 Piroșca Emil			
8	Enel Distribuție Muntenia	Adj. Șef UO Est Șerban Dobrescu			
9	Distrigaz Sud Rețele	Șef FOL Sector 2 Varlan Andrei			
10	Serviciul Management Situații de Urgență Primăria Sector 2	Șef Serviciu Mihai Anghel Livia			
11	Direcția Publică de Evidență Persoane și Stare Civilă Sector 2	Director executiv Stegăruș Dalia			

Nr crt	Instituția/operatorul economic	Funcția, numele și prenumele conducătorului instituției/operatorului economic	Telefon		Obs.
			Fix	Mobil	
12	Administrația Piețelor Sector 2	Director general Ivan Florin Catalin			
13	Birou Adapost Animale Sector 2	Sef Birou Anghilina Alina Mihaela			
14	Direcția Generală pentru Administrarea Patrimoniului Imobiliar Sector 2	Director executiv Gârbu Bogdan-Alexandru			
15	Direcția Venituri Buget Local Sector2	Director executiv Duțu Cristian			
16	Trezoreria Sector 2	Șef Administrație Adjunct Trezorerie Ilie Georgeta			
17	Apa Nova Sector 2	Inginer Șef Dragoș Stafiescu			
18	România Hypermarket (Cora)	Director magazin Popescu Anca			
19	Carrefour Colentina	Director executiv Nazarcu Dan			
20	Bucur Obor S.A.	Director general Rotaru Cristinel Ionel			
21	Rețeaua de magazine Carrefour	Security Manager Oprișor Florian			
22	Kaufland Barbu Văcărescu	Director Oprea Adrian			
23	Kaufland Electroaparataj	Director Mierlea Robert			
24	Kaufland Colentina	Director Enache Laurențiu			
25	CI-CO S.A	Director General Avrămoiu Pavel			
26	Danone PDPA SRL Romania	Director securitate Manole Ionuț			
27	Inc Urban-Incerc	Director general			

Nr crt	Instituția/operatorul economic	Funcția, numele și prenumele conducătorului instituției/operatorului economic	Telefon		Obs.
			Fix	Mobil	
		Conf. dr. arh. Meiță Vasile			
28	Antrepozite Frigorifice PGA	Director general Hassoun Ghassan			
29	Expomarket Aliment	Director General Jafar Kabiri			
30	Spitalul Clinic de Urgență „Sf. Pantelimon”	Director Dragoș Davițoiu			
31	Institutul Clinic Fundeni	Director General Prof. Colita Anca			
32	Societatea Națională de Cruce Roșie – Filiala Sectorului 2	Director Bunea Gabriela			
33	Direcția Sanitară Veterinară și pentru Siguranța Alimentelor București	Director executiv Dr. Zvorișteanu Ovidiu Valentin			
34	Universitatea Tehnică de Construcții București	Rector Neuner Johan			
35	Complexul Sportiv „Lia Manoliu”	Director General Ciocioc Irinel			
36	PRO TV S.A	Director general Aleksandras Cernavicius			
37	Protoieria Sector 2	Protoieru Părintele Mihai Cristian Popescu			
38	Secția 6 Poliție	Șef Secție Cms. Penu Marian Leontin			Consul tant
39	Secția 7 Poliție	Împuternicit Șef Secție Cms. Șef Iliescu Marian			Consul tant
40	Secția 8 Poliție	Șef Secție Cms. Șef Angheluș Adrian			Consul tant
41	Secția 9 Poliție	Șef Secție Cms. Miu Alexandru			Consul tant
42	INCERC	Președinte Consiliului Științific. Sever Georgescu Emil			Consul tant

PLANUL DE ANALIZĂ ȘI ACOPERIRE A RISCURILOR, A FOST ÎNTOCMIT ÎN BAZA:

ORDINULUI MINISTERULUI ADMINISTRAȚIEI ȘI INTERNELOR Nr. 132 din 29.01.2007

Publicat în M. Of. nr.79 din 01.02.2007 pentru aprobarea Metodologiei de elaborare a Planului de analiză și acoperire a riscurilor și a Structurii-cadru a Planului de analiză și acoperire a riscurilor.

ÎNTOCMIT
Consilier S.M.S.U

Ing. Aurel Stoian