Proiect

H O T Ă R Â R E

privind aprobarea Strategiei de dezvoltare locală integrată şi durabilă a Sectorului 2 pentru perioada 2016-2025

Primarul Sectorului 2 al Municipiului Bucureşti, ales în condiţiile stabilite prin Legea nr. 115/2015 pentru alegerea autorităţilor administraţiei publice locale, pentru modificarea Legii administraţiei publice locale nr. 215/2001, precum şi pentru modificarea şi completarea Legii nr. 393/2004 privind Statutul aleşilor locali;

Analizând :

– Raportul de specialitate nr. 67635/10.08.2017 întocmit de Direcţia Calitate, Comunicare şi Relaţii Internaţionale din cadrul aparatului de specialitate al Primarului Sectorului 2 al Municipiului Bucureşti;

– Adresa nr. 88066/26.09.2017 prin care SC GEA Strategy & Consulting SA a înaintat Strategia de dezvoltare locală integrată şi durabilă a Sectorului 2 pentru perioada 2016-2025;

– Dispoziţia nr. 805/28.03.2016 emisă de către Primarul Sectorului 2 privind exercitarea cu caracter temporar de către doamna Niţă Elena a funcţiei publice de conducere de Secretar al Sectorului 2 Bucureşti;

Având în vedere reglementările cuprinse în:

- Legea nr. 215/2001 privind administraţia publică locală republicată, cu modificările şi completările ulterioare;

- art. 25 lit. g) din Legea nr. 273/2006 privind finanţele publice locale, cu

modificările şi completările ulterioare;

- Legea nr. 52/2003privind transparenţa decizională în administraţia publică, republicată, cu modificările şi completările ulterioare.

În temeiul art. 45 alin. (6) coroborat cu art. 81 alin. (2) lit. e) din Legea nr. 215/2001 privind administraţia publică locală, republicată, cu modificările şi completările ulterioare.

Propune prezentul proiect de

H O T Ă R Â R E

Art. 1 Se aprobă *Strategia de dezvoltare locală integrată şi durabilă a Sectorului 2 pentru perioada 2016-2025*, conform anexei ce cuprinde 442 pagini şi face parte integrantă din prezenta hotărâre.

Art. 2 Autoritatea executivă a Sectorului 2 al Municipiului Bucureşti, precum şi serviciile publice de interes local aflate sub autoritatea Consiliului Local Sector 2 al Municipiului Bucureşti vor asigura ducerea la îndeplinire a prevederilor prezentei hotărâri.

Art. 3 Prezenta hotărâre se publică integral în Monitorul Oficial al Municipiului Bucureşti.

PRIMAR,
TOADER MUGUR MIHAI

ROMÂNIA MUNICIPIUL BUCUREŞTI CONSILIUL LOCAL AL SECTORULUI 2 PRIMAR

AVIZAT PENTRU LEGALITATE
ÎN TEMEIUL ART. 117, LIT. „a"
DIN LEGEA NR. 215/2001, REPUBLICATĂ
SECRETAR,
ELENA NIŢĂ

ROMÂNIA SECRETAR MUNICIPIUL BUCUREŞTI PRIMĂRIA SECTORULUI 2

EXPUNERE DE MOTIVE

Dezvoltarea României în noul context european şi internaţional, accesul la fondurile europene, evoluţiile economice şi sociale, evoluţia specifică a Sectorului 2 al Municipiului Buucureşti, au impus un context operaţional nou în planificarea strategică.

Strategia de dezvoltare locală integrată și durabilă a Sectorului 2 pentru perioada 2016-2025 reprezintă cadrul pentru o viziune pe termen lung asupra dezvoltării durabile, armonioase a sectorului în cinci domenii de acțiune strategică, respectiv: economic, social, mediu, cultură și administrație publică.

Strategia de dezvoltare locală integrată și durabilă a Sectorului 2 pentru perioada 2016-2025 reprezintă platforma de coordonare a investițiilor multisectoriale și de pregătire a administrației publice locale în vederea accesării și gestionării fondurilor structurale pentru perioada 2016-2025.

Conform Contractului de servicii nr. 72484/19.10.2016, încheiat între SECTORUL 2 al Municipiului București, S.C. GEA STRATEGY & CONSULTING S.A ȘI S.C. I-TOM SOLUTIONS S.R.L., pe parcursul anului 2017 au fost prestate serviciile de consultanță pentru elaborarea Strategiei de dezvoltare locală integrată şi durabilă a sectorului 2 pentru perioada 2016-2025.

Proiectul de planificare strategică la nivelul Sectorului 2 al Municipiului Bucureşti reprezintă un proiect necesar, care a fost construit pe o metodologie riguroasă și care vizează definirea reperelor strategice de dezvoltare a comunității, urmărind atât o finalitate managerială, cât şi una de implicare a tuturor factorilor interesați în luarea deciziilor la nivel local.

Faţă de cele mai sus menţionate

P R O P U N

Consiliului Local al Sectorului 2 ***proiectul de hotărâre*** *privind aprobarea Strategiei de dezvoltare locală integrată și durabilă a Sectorului 2 pentru perioada 2016-2025.*

PRIMAR,

TOADER MUGUR MIHAI

ROMÂNIA
Municipiul Bucureşti
Primăria Sector 2

www.ps2.ro - Strada Chiristigiilor nr. 11-13, Tel: +(4021) 209.60.00 Fax: +(4021) 252.80.39
Direcţia Calitate, Comunicare şi Relaţii Internaţionale

Nr 67635/10.08.2017

RAPORT DE SPECIALITATE

privind aprobarea Strategiei de dezvoltare locală integrată şi durabilă a Sectorului 2 pentru perioada 2016-2025

În conformitate cu prevederile Legii nr. 215/2001 a administraţiei publice locale, republicată, cu modificările şi completările ulterioare, în exercitarea atribuţiilor sale, Primarul elaborează proiectele de strategii privind starea economică, socială şi de mediu a unităţii administrativ-teritoriale şi le supune aprobării Consiliului Local.

Proiectul de planificare strategică la nivelul Sectorului 2 al Municipiului Bucureşti reprezintă un proiect necesar, construit pe o metodologie riguroasă şi vizează definirea reperelor strategice de dezvoltare a comunităţii, urmărind atât o finalitate managerială cât şi una de implicare a comunităţii (a tuturor factorilor interesaţi) în luarea deciziilor la nivel local.

În baza Referatului nr. 2899/18.01.2016, a fost aprobată achiziţia serviciilor de consultanţă în vederea elaborării Strategiei de dezvoltare locală a sectorului 2 pentru perioada 2016-2025.

Conform Contractului de servicii nr. 72484/19.10.2016, încheiat între SECTORUL 2 al Municipiului Bucureşti, S.C. GEA STRATEGY & CONSULTING S.A ŞI S.C. I-TOM SOLUTIONS S.R.L., pe parcursul anului 2017 au fost prestate serviciile de consultanţă pentru elaborarea "Strategiei de dezvoltare locală integrată şi durabilă a sectorului 2 pentru perioada 2016-2025".

Aceasta reprezintă cadrul pentru o viziune pe termen lung asupra dezvoltării durabile, armonioase a sectorului 2 în 5 domenii de acţiune strategică, respectiv: economic, social, mediu, cultură şi administraţie publică. Strategia reprezintă platforma de coordonare a investiţiilor multisectoriale şi de pregătire a administraţiei publice locale în vederea accesării şi gestionării fondurilor structurale pentru perioada 2016-2025.

Conform Caietului de Sarcini aferent Contractului de servicii nr. 72484/19.10.2016, mai sus menţionat, "în vederea definitivării strategiei şi aprobării de către Consiliul Local Sector 2, aceasta va fi supusă consultării publice. Consultarea publică se va realiza similar tuturor proiectelor de acte normative aflate sub incidenţa legii transparenţei în administraţia publică (Legea 52/2003)"

I.I. / 1 ex.

SSÎ – A.I.

Etapele parcurse în procesul de elaborare a *Strategiei de dezvoltare locală integrată și durabilă a Sectorului 2 pentru perioada 2016-2025*, au fost:

1. Colectarea și analiza datelor în vederea evaluării stării actuale a sectorului și pentru identificarea principalelor probleme și provocări la nivel local. S-a realizat astfel o descriere a problemelor cu care se confruntă Sectorul 2. Colectarea datelor s-a realizat pe următoarele niveluri:
   - Date culese direct de la Administrația Publică Sector 2
   - Date statistice oficiale
   - Consultarea comunității prin organizarea de întâlniri publice (interviuri de grup cu liderii comunității) pe 8 zone identificate

   Pentru aprofundarea unor teme majore, au fost organizate focus-grupuri tematice cu participarea specialiștilor din cadrul administrației publice locale a sectorului 2.

   Analiza datelor culese a permis diagnoza zonei și elaborarea hărții nevoilor sectorului 2, precum și stabilirea priorităților.
2. Analiza mediului intern și extern al comunității – prin realizarea analizelor SWOT pentru fiecare dintre cele 5 domenii stabilite, pentru studierea concomitentă a caracteristicilor interne și influențelor mediului extern, ținând cont atât de factorii pozitivi cât și de cei negativi.
3. Stabilirea direcțiilor și a obiectivelor strategice de acțiune, prin colaborarea cu echipele de lucru consultative constituite la nivel administrației publice locale a sectorului pentru pentru colaborarea în vederea elaborării Strategiei
4. Elaborarea Planului de Acțiuni
5. Elaborarea portofoliului de proiecte
6. Implementarea, monitorizarea și evaluarea strategiei

Prin Procesul Verbal de recepție inițială pentru stadiul I cu nr. 49 980 din 29.06.2017, Comisia de recepționare a serviciilor prestate de către consultanți în baza contractului de servicii nr. 72484/19.10.2016, a aprobat propunerea contractantului înregistrată la Primăria Sectorului 2 sub nr. 44219/15.06.2017, de a muta dezbaterile publice, prevăzute initial în etapa a II-a, în ultima etapă a derulării contractului, ca parte component a activității de Consultare publică. Prin urmare, pe perioada supunerii Strategiei spre consultare publică, consultantul va organiza dezbateri publice pe patru teme de interes local.

Consultantul va completa / modifica strategia cu propunerile și sugestiile formulate în perioada consultării publice și va elabora forma finală a strategiei, ce va fi supusă aprobării Consiliului Local Sector 2.

Față de cele mai sus menționate, cu respectarea prevederilor legale, prin prezentul Raport de specialitate, propunem elaborarea unui **proiect de hotărâre** *pentru aprobarea Strategiei de dezvoltare locală integrată și durabilă a Sectorului 2 pentru perioada 2016-2025,* cu realizarea demersurilor necesare în vederea supunerii strategiei spre consultare publică.

Director Direcția Calitate, Comunicare și
Relații Internaționale,
Irina Ionescu

MUNICIPIUL BUCUREȘTI
DIRECȚIA CALITATE, COMUNICARE ȘI RELAȚII INTERNAȚIONALE
PRIMĂRIA SECTORULUI 2

I.I. / 1 ex.

SSÎ – A.I.

Anexa la H.C.L.Sector 2 nr. ___ /_____

STRATEGIA DE DEZVOLTARE LOCALĂ INTEGRATĂ ȘI DURABILĂ A SECTORULUI 2 PENTRU PERIOADA 2016-2025

PRIMAR,

TOADER MUGUR-MIHAI

VIZAT
spre neschimbare,
SECRETAR,

SECTORUL 2
BUCUREŞTI



STRATEGIA DE DEZVOLTARE LOCALĂ 2016 – 2025

VIZAT
spre neschimbare,
SECRETAR,

Strategia de Dezvoltare Locală Integrată și Durabilă a Sectorului 2 pentru Perioada 2016 - 2025

BENEFICIAR

Sectorul 2

Str. Chiristigiilor nr. 11-13

CONSULTANT

SC GEA Strategy & Consulting SA

Coordonator proiect:

urb. Ioana Ivanov

Echipa de proiect:

urb. Matei Cocheci

urb. Daiana Ghintuială

urb. Andreea Maier

ec. Delia Oprișan

urb. Reinhold Lehel Stadler

exp. Silvia Ursu

SC I-TOM SOLUTIONS SA

Echipa ITC:

Răzvan Dumitru

Adrian Drăgan

Valeriu Filip

Vlad Mihu

VIZAT
spre neschimbare,
SECRETAR,

Cuprins

Abrevieri 7

Lista de figuri 8

Lista de tabele 12

Bibliografie 13

I. CONTEXTUL ELABORĂRII STRATEGIEI DE DEZVOLTARE LOCALĂ 15

I.1. Contextul teritorial naţional, regional şi municipal 16

I.2. Corelarea cu alte strategii şi planuri relevante 18

I.2.1. Contextul strategic naţional, regional şi municipal 18

I.2.2. Abordarea dezvoltării urbane în Sectorul 2 22

I.3. Accepţiunea europeană asupra dezvoltării urbane durabile şi transpunerea acesteia la nivel naţional 30

II. ANALIZA DIAGNOSTIC 35

II.1. Profil Socio-Cultural 36

II.1.1. Demografie şi migraţie 36

II.1.2. Dezvoltare locală și comunități dezavantajate 40

II.1.3. Servicii publice 53

II.1.4. Cultură, Patrimoniu şi Petrecerea timpului liber 73

II.1.5. Spaţiu public 90

I.2. Profil economic 98

II.3. Dezvoltare urbană 127

II.3.1. Profil Spaţial 127

II.3.2. Infrastructură edilitară 138

II.3.3. Mobilitate şi conectivitate 148

II.4. Mediu şi schimbări climatice 163

II.4.1. Cadrul natural - factor al dezvoltării 163

II.4.2. Calitatea factorilor de mediu 172

II.5. Capacitate administrativă 179

II.6. Analiza SWOT 188

II.7 Diagnostic 199

III. CONCEPTUL DE DEZVOLTARE STRATEGICĂ 213

III.1. Concept de dezvoltare pentru perioada 2016-2025 214

III.2. Planul de acţiuni 232

III.3. Portofoliu de proiecte 239

III.4. Implementarea, monitorizarea şi evaluarea strategiei 332

VIZAT
spre neschimbare,
SECRETAR,

IV. CONSULTAREA POPULAȚIEI 347
IV.1. Raport de consultare publică – 8 întâlniri în comunitate 348
IV.2. Percepția populației privind calitatea vieții în Sectorul 2 364
IV.3. Raport de consultare publică – 4 dezbateri publice tematice 383
V. ANEXE 402
Anexa 1. Lista monumentelor istorice din Sectorul 2 403
Anexa 2. Lista spațiilor abandonate cu potențial de utilizare ca spații culturale alternative 426
Anexa 3. Chestionar consultare publică 429

Abrevieri

ADR-BI – Agenţia de Dezvoltare Regională Bucureşti-Ilfov

ALOFM – Agenţia Locală pentru Ocuparea Forţei de Muncă

AMRSP – Autoritatea Municipală de Reglementare a Serviciilor Publice

AP – Axa Prioritară

APM – Agenţia pentru Protecţia Mediului

CDI – Cercetare – Dezvoltare – Inovare

CFR – Căile Ferate Române

CMBSU – Comitetul Municipiului Bucureşti pentru Situaţii de Urgenţă

DGASPC – Direcţia Generală de Asistenţă Socială şi Protecţia Copilului

DLRC (CLLD) – Dezvoltare Locală plasată sub Responsabilitatea Comunităţii

DMI – Domeniu Major de Intervenţie

FC – Fondul de Coeziune

FEDR – Fondul European de Dezvoltare Regională

FSE – Fondul Social European

HG – Hotarâre de Guvern

IDUL – Indicele Dezvoltării Umane Locale

IFN – Instituţii Financiare Non – bancare

IMM – Intreprinderi Mici şi Mijlocii

INS – Institutul Naţional de Statistică

IPT – Învăţământul Profesional şi Tehnic

MGT – Master Planul General de Transport

ONG – Organizaţie Non - Guvernamentală

PDR – Plan de Dezvoltare Regională

PI – Prioritatea de investiţii

PMUD – Plan de Monilitate Urbană Durabilă

PIB – Produsul Intern Brut

PO – Program Operaţional

POC – Programul Operaţional Competitivitate

POCA – Programul Operaţional Capacitate Administrativă

POCU – Programul Operaţional Capital Uman

POIM – Programul Operaţional Infrastructură Mare

POR – Programul Operaţional Regional

POS – Program Operaţional Sectorial

POS CCE – Programul Operaţional Sectorial Creşterea Competitivităţii Economice

POS DRU – Programul Operaţional Sectorial Dezvoltarea Resurselor Umane

PPP – Parteneriat Public – Privat

PUG – Plan Urbanistic General

PUZ – Plan Urbanistic Zonal

RPL – Recensământul Populaţiei şi al Locuinţelor

SWOT – Analiza punctelor tari, punctelor slabe, oportunităţilor şi ameninţărilor

TIC (ITC) – Tehnologia Informaţiilor şi Comunicaţiilor

UAT – Unitate administrativ – teritorială

UE – Uniunea Europeană

VMG – Venit minim garantat (ajutor social)

ZUM – Zonă Urbană Marginalizată

VIZAT
spre neschimbare,
SECRETAR,

Lista de figuri

Figura 1 - Structura fondurilor utilizate în funcţie de Axa de finanţare accesată din POR (milioane Euro) şi numărul de proiecte realizate 23
Figura 2 - Evoluţia populaţiei Sectorului 2 în perioada 2010 – 2016 36
Figura 3 - Piramida vârstelor în Sectorul 2, 2016 37
Figura 4 - Piramida vârstelor în Municipiul Bucureşti, 2016 37
Figura 5 - Distribuţia cincinală pe grupe de vârstă 37
Figura 6 - Distribuţia populaţei pe zone dezavantajate 41
Figura 7 - Harta socială a Sectorului 2 49
Figura 8 - Populaţia şcolară pe niveluri de educaţie 56
Figura 9 - Număr elevi provenind din grupuri dezavantajate, aflaţi în risc de părăsire a educaţiei 57
Figura 10 - Reprezentarea pe oraşe a distribuţiei geografice a studenţilor înmatriculaţi îin anul I (2015-2016) după domiciliu 58
Figura 11 - Procentul studenţilor din principalele oraşe universitare raportat la totalul studenţilor din România 58
Figura 12 - Procentul studenţilor din populaţia oraşului 59
Figura 13 - Deservirea cu servicii de învățământ preșcolar (grădinițe) 61
Figura 14 - Deservirea cu servicii de învățământ școlar (primar şi gimnazial) 62
Figura 15 - Deservirea cu servicii de învățământ școlar (secundar superior şi terţiar) 63
Figura 16 – Distribuţia beneficiarilor de prestaţii sociale pe tipuri 67
Figura 17 – Evoluţia numărului de persoane cu handicap 68
Figura 18 – Evoluţia numărului de beneficiari VMG 68
Figura 19 - Situaţia copiilor cu părinţi plecaţi în străinătate 69
Figura 20 - Distribuţia personalului medical la nivelul Municipiului Bucureşti 71
Figura 21 - Număr de locuitori/ medic de familie din mediul public şi privat la nivelul Municipiului Bucureşti 71
Figura 22 - Distribuţia numărului de paturi în spitale 71
Figura 23 - Distribuţia spaţială a clădirilor monument istoric pe teritoriul Sectorului 2 75
Figura 24 - Subzonele zonei centrale 76
Figura 25 - Distribuţia imobilelor expertizate tehnic din punct de vedere al riscului seismic la nivelul zonei centrale 76
Figura 26 - Distribuţia spaţială a infrastructurii culturale pe teritoriul Sectorului 2 78
Figura 27 - Distribuţia spaţială a infrastructurii de agrement şi sport pe teritoriul Sectorului 2 80
Figura 28 - Distribuţia la nivelul Sectorului 2 a spaţiilor abandonate care au fost utilizate ca spaţii culturale alternative 82
Figura 29 - Distribuţia la nivelul Sectorului 2 a spaţiilor abandonate cu potenţial de revitalizare culturală 83
Figura 30 - Consumul cultural public la nivelul Municipiului Bucureşti (%) 85
Figura 31 – Harta multiculturalismului la nivelul Municipiului Bucureşti 85
Figura 32 - Distribuţia persoanelor de alte etnii la nivelul Municipiului Bucureşti 86
Figura 33 - Percepţia asupra vieţii culturale din cartier 86
Figura 34 - Distribuţia spaţială a unităţilor de cazare la nivelul Sectorului 2 86
Figura 35 - Infrastructura turistică din Sectorul 2 87

VIZAT
spre neschimbare,
SECRETAR,

Figura 36 – Clasificarea multicriterială a sistemului major de spaţii publice 92
Figura 37 – Gradul de amenajare şi accesibilitate a malurilor de apă din Sectorul 2 93
Figura 38 – Izocrone de accesibilitate pentru spaţiil verzi majore (parc / grădină) 95
Figura 39 - Distribuţia spaţiilor verzi pe cap de locuitor la nivelul Sectorului 2 96
Figura 40 - Evoluţia numărului de întreprinderi active în Sectorul 2, perioada 2010 – 2015 98
Figura 41 - Structura întreprinderilor active pe activităţi ale economiei naţionale în Sectorul 2, anul 2015 ... 99
Figura 42 - Densitatea întreprinderilor active la nivelul Municipiului Bucureşti 100
Figura 43 - Capacitate antreprenorială la nivelul Municipiului Bucureşti 100
Figura 44 - Evoluţia numărului de întreprinderi închise la nivelul Sectorului 2 şi Bucureşti în perioada 2010 – 2014 100
Figura 45 - Evoluţia numărului de întreprinderi închise pe clase CAEN, la nivelul Sectorului 2, în perioada 2010-2014 101
Figura 46 - Contribuţia sectoarelor la formarea economiei Municipiului Bucureşti, în anul 2015 102
Figura 47 - Contribuţia IMM-urilor la realizarea principalilor indicatori economici la nivelul Municipiului Bucureşti şi Sectorului 2, anul 2015 102
Figura 48 - Structura cifrei de afaceri pe domenii CAEN la nivelul Municipiului Bucureşti, în anul 2015 103
Figura 49 - Evoluţia numărului mediu de salariaţi ai întreprinderilor active din Municipiul Bucureşti, perioada 2010-2015 104
Figura 50 - Evoluţia numărului mediu de salariaţi ai întreprinderilor active, pe sectoare CAEN la nivelul Judeţului Bucureşti, perioada 2010-2015 104
Figura 51 - Ponderea numărului mediu de salariaţi pe sectoare CAEN la nivelul Municipiului Bucureşti, anul 2015 105
Figura 52 - Evoluţia numărului de şomeri la nivelul Municipiului Bucureşti, în perioada 2010-2016 106
Figura 53 - Evoluţia salariului nominal mediu net lunar la nivelul Municipiului Bucureşti, Regiunii Bucureşti Ilfov, Jud. Ilfov şi României, în perioada 2010-2015 106
Figura 54 - Evoluţia câştigului salarial nominal mediu net lunar pe activităţi ale economiei naţionale la nivel de secţiune CAEN Rev.2 107
Figura 55 - Evoluţia numărului mediu de salariaţi ai întreprinderilor active din Sectorul 2, perioada 2010-2015 107
Figura 56 - Evoluţia numărului mediu de salariaţi ai întreprinderilor active din Sectorul 2 în perioada 2010-2015 108
Figura 57 - Ponderea numărului de salariaţi ai întreprinderilor active din Sectorul 2, pe sectoare CAEN, în anul 2015 109
Figura 58 - Evoluţia trimestrială a numărului de şomeri la nivelul Sectorului 2 şi a ponderii acestuia în numărul şomerilor la nivel de municipiu, în perioada 2010 –2016 110
Figura 59 - Evoluţia trimestrială a numărului de şomeri la nivelul Sectorului 2 pe categorii, în perioada 2010 – 2016 110
Figura 60 - Evoluţia numărului de participanţi şi absolvenţi de cursuri de formare 111
Figura 61 - Distribuţia zonelor majore de birouri la nivelul Sectorului 2 112
Figura 62 - Localizarea centrelor comerciale majore pe teritoriul Sectorului 2 114
Figura 63 - Evoluţia numărului de locuinţe existente la sfârşitul anului pe forme de proprietate, la nivelul Municipiului Bucureşti, în perioada 2010 - 2016 115
Figura 64 - Cartierele cu cele mai mari preţuri pe mp la vânzare – preţul mediu şi evoluţia în T2, 2017 115
Figura 65 - Evoluţia indicelul imobiliare (pretul mediu – Euro/mp) 116
Figura 66 - Preţul mediu de vânzare pe cartiere/zone ale Sectorului 2, Euro/mp, august 2017 117

VIZAT
spre neschimbare,
SECRETAR,

Figura 67 - Localizarea ansamblurilor rezidenţiale pe raza teritorială a Sectorului 2 118
Figura 68 - Preţul mediu de închiriere al apartamentelor pe cartiere/zone ale Sectorului 2, august 2017 ... 119
Figura 69 - Harta zonării fiscale a teritoriului Sectorului 2 pentru anul 2004, valabilă în anul 2017 121
Figura 70 - Evoluţia istorică a Sectorului 2 128
Figura 71 – Centralităţi pe teritoriul Sectorului 2 129
Figura 72 – Principalele zone de expansiune şi densificare pe teritoriul Sectorului 2 130
Figura 73 - Distribuţia spaţială a rezervelor de teren pe teritoriul Sectorului 2 131
Figura 74 - Consumul de energie electrică în Sectorul 2 (kWh/an) între 2010-2016 139
Figura 75 - Evoluția volumui de apă consumat și al volumului de apă pierdut 2010-2016 139
Figura 76 – Disfuncţii ale reţelei de alimentare cu apă la nivelul Sectorului 2 141
Figura 77 – Reţeaua de canalizare la nivelul Sectorului 2 142
Figura 78 - Evoluția numărului de clienți – rețeaua de distribuție a gazelor naturale 2010-2016 143
Figura 79 – Disfuncţii ale reţelei de distribuție a gazelor naturale la nivelul Sectorului 2 144
Figura 80 - Consumul de gaze naturale (mc) în Sectorul 2 între 2010-2016 145
Figura 81 - Consum de energie termică (Gcal/an) în Sectorul 2 145
Figura 82 – Fluxurile de autovehicule ce tranzitează zilnic Centura Rutieră a Municipiului Bucureşti 149
Figura 83 – Numărul de angajaţi / kmp 150
Figura 84 – Densitatea populaţiei (loc/ha), cf. RPL 2011 151
Figura 85 – Ponderea categoriilor de străzi din Sectorul 2 151
Figura 86 – Deservirea Sectorului 2 cu transportul public de suprafaţă (rază 350m) 154
Figura 87 – Deservirea Sectorului 2 cu transportul public subteran (rază 1000m) 155
Figura 88 – Izocrona de accesibilitate pietonală a Gării Obor 156
Figura 89 – Exemplu pietonal subdimensionat Str. Ion Scorţan 157
Figura 90 – Zone cu probleme în ceea ce priveşte infrastructura pentru pietoni 159
Figura 91 – Pista velo de pe Şos. Pantelimon 160
Figura 92 – Preferinţele bicicliştilor pentru infrastructira velo 160
Figura 93 - Elevația (m) în Sectorul 2 al municipiului București 164
Figura 94 - Valoarea accelerației terenului pentru cutremure cu perioadă medie de revenire de 100 ani ... 166
Figura 95 - Harta seismică a Capitalei – valorile accelerației solului și ale timpului de vibrație a terenului în cazul unui seism major (7,5 grade pe scara Richter) 166
Figura 96 - Clădiri expertizate tehnic și încadrate în clasa I de risc seismic 167
Figura 97 - Străzi aflate în banda de inundabilitate a râului Colentina (ipoteză – ruperea barajului de acumulare Buftea) 168
Figura 98 - Evoluțiile temperaturii medii anuale (°C) la stațiile București-Băneasa și București-Filaret (1961-2013) și tendințele asociate 169
Figura 99 - Creșterea temperaturii anuale 2021 – 2050 (față de intervalul de referință 1971 – 2000) 169
Figura 100 - Creșterea precipitațiior medii anuale 2021 – 2050 (față de intervalul de referință 1971 – 2000) 170
Figura 101 - Intensitatea radiației solare (kWh/m2/an) pe teritoriul României 171
Figura 102 - Concentrații medii anuale poluanți atmosferici – stația B3 (Mihai Bravu – trafic) 172
Figura 103 - Numărul de persoane (sute) care trăiesc în locuințe expuse la depășiri ale valorilor aprobate pentru indicatorul Lzsn 173
Figura 104 - Numărul de persoane (sute) care trăiesc în locuințe expuse la depășiri ale valorilor aprobate pentru indicatorul Ln 174
Figura 105. Obiective cu risc (tehnologic) pe teritoriul Sectorului 2 al Municipiului București 178

VIZAT
spre neschimbare,
SECRETAR,

Figura 106 - Distribuţia veniturilor Primăriei Sectorului 2 în perioada 2014-2016, mil. lei 182
Figura 107 - Distribuţia cheltuielilor Primăriei Sectorului 2 în perioada 2014-2016, mil. lei 183
Figura 108 - Evoluţia gradului de colectare a taxelor la bugetul local al Sectorului 2, în perioada 2010-2016 183
Figura 109 - Evoluţia plecărilor şi angajărilor în perioada 2010-2016..... 186
Figura 110 - Ponderea numărului de persoane instruite în total angajaţi, în perioada 2010-2017..... 186
Figura 111 - Evoluţia numărului de persoane instruite şi a bugetului cheltuit pe angajaţi instruiţi în perioada 2010-2017..... 187

VIZAT
spre neschimbare,
SECRETAR,

VIZAT
spre neschimbare,
SECRETAR,

Lista de tabele

Tabel 1 - Lista proiectelor implementate în Sectorul 2 prin Programul Operaţional Regional 2007-2013 27
Tabel 2 - Indicatori demografici principali în Sectorul 2 38
Tabel 3: Indicatori ai mişcării naturale, 2015 39
Tabel 4: Procentul populaţiei dezavantajate din Sectoarele Municipiului Bucureşti 41
Tabel 5 - Poziţia liceelor din Sectorul 2 în topul naţional 54
Tabel 6 - Rata abandonului şcolar 57
Tabel 7 - Număr de paturi raportat la 1000 de locuitori în polii de dezvoltare în anul 2014 72
Tabel 8 - Indicatorii de performanţă turistică la nivelul Municipiului Bucureşti, în perioada 2010-2016 87
Tabel 9 - Preţul mediu al apartamentelor din Sectorul 2 şi evoluţia acestuia pe cartiere 116
Tabel 10 - Clădiri, locuinţe, gospodării la nivelul Sectorului 2 117
Tabel 11 - Preţurile medii de vânzare a spaţiilor comerciale din Sectorul 2, Euro/mp, august 2017 119
Tabel 12 - Preţurile medii de închiriere a spaţiilor comerciale din Sectorul 2, Euro/mp, august 2017 120
Tabel 13 – Străzi cu procent scăzut al gospodăriilor racordate la reţeaua de alimentare cu apă 139
Tabel 14 – Străzi cu procent scăzut al gospodăriilor racordate la reţeaua de alimentare cu apă 143
Tabel 15 - Obiective racordate la reţeaua de distribuţie a energiei termice din Sectorul 2 145
Tabel 16 – Colectare deşeuri – Sector 2 146
Tabel 17 - Bilete pentru transportul public de suprafaţă 152
Tabel 18 - Bilete pentru transportul public subteran (Metrou) 152
Tabel 19 - Lacuri de agrement în Sectorul 2 al Municipiului Bucureşti 164
Tabel 20 - Corpuri de apă subterană în Sectorul 2 – caracteristici generale 165
Tabel 21 - Corpuri de apă subterană în Sectorul 2 – utilizare apă (global – mii mc/an) 165
Tabel 22 - Măsuri incluse în Planul de Management al Riscului la Inundaţii 169
Tabel 23 - Probleme de calitate a apelor subterane 174
Tabel 24 - Suprafaţa spaţiilor verzi din municipiul Bucureşti (ha), pe sectoare 176
Tabel 25 - Spaţii verzi aflate în gestiunea ADP Sector 2 176
Tabel 26 - Obiective cu risc chimic şi de explozie pe raza Sectorului 2 al Municipiului Bucureşti (în afara staţiilor de distribuţie carburanţi) 177
Tabel 27 - Evoluţia sumelor taxelor locale încasate în funcţie de modalitatea de colectare, în perioada 2010-2016, pentru persoane fizice 184
Tabel 28 - Evoluţia sumelor taxelor locale încasate în funcţie de modalitatea de colectare, în perioada 2010-2016, pentru persoane juridice 185
Tabel 29 - Evoluţia personalului Primăriei Sectorului 2 în perioada 2010-2017 185

VIZAT
spre neschimbare,
SECRETAR,

Bibliografie

- Strategia Europa 2020;
- Strategia de Dezvoltare Teritorială a României (SDTR);
- Planul Urbanistic General al Municipiului Bucureşti;
- Planul de Mobilitate Urbană Durabilă pentru Regiunea Bucureşti-Ilfov;
- Conceptul Strategic Bucureşti 2035;
- Planul de Dezvoltare Regională al Regiunii Bucureşti-Ilfov 2014-2020;
- Planul Local de Dezvoltare Durabilă a Sectorului 2;
- Strategia Culturală a Municipiului Bucureşti pentru perioada 2016-2016;
- Planul Integrat de Dezvoltare Urbană pentru Zona Centrală Bucureşti;
- Strategia Naţională în domeniul politicii de tineret 2015-2020;
- Baza de date INS Tempo;
- Baza de date INS eDemos;
- Baza de date LISTA FIRME;
- Recensământul Populaţiei şi al Locuinţelor 1992, 2002, 2011;
- Administrația Bazinală Argeș-Vedea (ABA Argeș-Vedea), (2015a), "Planul de management actualizat al spațiului hidrografic Argeș-Vedea";
- Administrația Bazinală Argeș-Vedea (ABA Argeș-Vedea), (2015b), "Planul de management al riscului la inundații – Administația Bazinală Argeș-Vedea";
- Agenția pentru Dezvoltare Regională București-Ilfov (ADR-BI), (2014), "Planul de Dezvoltare Regională al regiunii București-Ilfov 2014-2020";
- Agenția pentru Protecția Mediului București (APM București), (2015), "Planul Local de Acțiune pentru Mediu București";
- Agenția pentru Protecția Mediului București (APM București), (2016), "Raport privind starea mediului în municipiul București";
- Agenţa Naţională pentru Protecţia Mediului (ANPM), (2016), "Raport anual privind starea mediului în România, anul 2015";
- Bănuță (Iojă), A.D., (2009), "Calitatea mediului în spațiile rezidențiale din municipiul București", Teză de doctorat, Universitatea din București – Facultatea de Geografie;
- Comitetul Municipiului București pentru Situații de Urgență (CMBSU), (2011), "Planul de analiză și acoperire a riscurilor al Municipiului București";
- Iojă, I.C., (2009), "Metode și tehnici de evaluare a calității mediului în aria metropolitană a municipiului București", Editura Universității din București, București;
- Ministerul Mediului și Pădurilor (MMP), (2012), "Strategia națională a României privind schimbările climatice 2013-2020", http://www.mmediu.ro/beta/wp-content/uploads/2012/10/2012-10-05-Strategia_NRSC.pdf consultat la data de 28.02.2017;
- Primăria Municipiului București (PMB), (2009), "Planul de gestionare a deșeurilor în municipiul București";
- Primăria Municipiului București (PMB), (2015), "Raport privind gestionarea deșeurilor în municipiul București";
- Primăria Municipiului București (PMB), (2016), "Listele imobilelor expertizate tehnic din punct de vedere al riscului seismic actualizate la 30.12.2016";
- http://indesen.ats.com.ro/baza_date/sre.php consultat la data de 25.04.2017;
- www.riscseismic.ro consultat la data de 24.04.2017
- Reforma administrației publice locale. Cazul României;
- HOTĂRÂRE Nr. 909 din 15 octombrie 2014 privind aprobarea Strategiei pentru consolidarea administraţiei publice 2014 – 2020 şi constituirea Comitetului naţional pentru coordonarea implementării Strategiei pentru consolidarea administraţiei publice 2014 – 2020;
- Ministerul Culturii – Lista monumentelor istorice din Bucureşti 2015;
- Banca Mondială, Atlasul zonelor urbane marginalizate din România;
- Registrul Educaţional Integrat;

VIZAT
spre neschimbare,
SECRETAR,

- Studiul de consum cultural pentru Municipiul Bucureşti 2015, realizat de Institutul Naţional pentru Cercetare şi Formare Culturală (www.culturadata.ro);
- Andrei Pănoiu, „Evoluţia oraşului Bucureşti", Editura Fundaţiei Arhitext Design, Bucureşti, 2011;
- „Patrimoniu în afara zonelor protejate din Bucureşti", Revista Observatorul Urban Bucureşti nr. 22/2016;
- „Cartarea infrastructurii la nivelul Municipiului Bucureşti – Spaţii potenţiale pentru activităţi culturale/creative", Studiu realizat de Centrul de Cercetare, Proiectare, Expertiză şi Consulting Bucureşti;
- Analiza PIAȚA IMOBILIARĂ REZIDENȚIALĂ, Trimestrul II 2017;
- Direcţia Regională de Statistică Bucureşti;
- Institutul Naţional de Statistică;
- Direcţia Management Proiecte din cadrul Primăriei Sectorului 2;
- Direcţia Generală de Asistenţă Socială şi Protecţia Copilului Sector 2;
- Inspectoratul General al Poliţiei Române;
- Inspectoratul Şcolar al Municipiului Bucureşti – Sector 2;
- Agenţia Locală pentru Ocuparea Forţei de Muncă;
- E-Distribuţie Muntenia S.A;
- Autoritatea Municipală de Reglementare a Serviciilor Publice;
- Distrigaz Sud Reţele;
- Apa Nova Bucureşti S.A;
- RADET - Direcţia Producere şi Exploatare - Sucursala Nord - Secţia Transport Distribuţie Furnizare Sector 2;
- Direcţia Generală pentru Administrarea Patrimoniului Imobiliar Sector 2;
- Serviciul Spaţiu Locativ din cadrul Primăriei Sectorului 2;
- Administraţia Domeniului Public Sector 2;
- Direcţia Taxe şi Impozite Sector 2;
- Direcţia Administraţie Publică şi Evidenţă Electorală
- Poliţia Locală Sector 2;
- Centrul Cultural „Mihai Eminescu";
- Direcţia Urbanism, Cadastru şi Gestionare Teritoriu;
- Direcţia Calitate, Comunicare şi Relaţii Internaţionale din cadrul Primăriei Sectorului 2.

VIZAT
spre neschimbare,
SECRETAR,

VIZAT
spre neschimbare,
SECRETAR,

I. CONTEXTUL ELABORĂRII STRATEGIEI DE DEZVOLTARE LOCALĂ



I.1. Contextul teritorial naţional, regional şi municipal

Context suprateritorial

Municipiul Bucureşti, datorită rolului de capitală, reprezintă cel mai important centru urban al ţării, având cea mai mare populaţie şi suprafaţă dintre oraşele României. Mai mult, acesta este principalul centru politic, administrativ, economic, financiar, bancar, educaţional, ştiinţific şi cultural din România, având un rol deosebit de important în structura policentrică a teritoriului naţional, mai ales prin caracterul său polarizator.

Bucureştiul este situat în sud-estul ţării, la o distanţă de 125 km sud de Carpaţii Orientali, 64 km nord de Fluviul Dunărea şi la 250 km vest de Marea Neagră. Împreună cu judeţul Ilfov formează Regiunea de dezvoltare Bucureşti – Ilfov, care este cea mai dens populată regiune a României, având o populaţie de peste 2.500.000 locuitori domiciliaţi (cu o densitate de aproximativ 1200 locuitori pe km²)[1] la care se adaugă studenţii şi persoanele care lucrează în regiune şi nu au domiciliul aici. Municipiul Bucureşti este împărţit în 6 sectoare administrative, fiecare fiind condus de o Primărie proprie şi reprezentat de un Consiliu Local. Sectorul 2 este situat in partea de nord-est a Bucureştiului, concentrând, pe o suprafaţă de 32 km², o populaţie de 372.913 locuitori[2], aflându-se din acest punct de vedere pe locul 3 între sectoarele capitalei.

[1] Sursa: Planul de Dezvoltare Regională al Regiunii Bucureşti – Ilfov 2014 – 2020

[2] Sursa: Direcţia Regională de Statistică Bucureşti, situaţia în anul 2016

VIZAT
spre neschimbare,
SECRETAR,

Limite

Sectorul 2 se întinde de la intersecţia B-dul Republicii cu B-dul Nicolae Balcescu, fiind delimitat de:

- Limita de vest: Piaţa Nicolae Bălcescu, B-dul Nicolae Bălcescu până la Str. C.A. Rosetti, Str. C.A. Rosetti până la Str. Pitar Moş, Str. Pitar Moş până la Str. Pictor Arthur Verona, Str. Pictor Arthur Verona până la Str. Xenopol, Str. Xenopol până la Piaţa Alexandru Sahia, Piaţa Alexandru Sahia (inclusiv), Str. Polonă, Calea Floreasca, Şos. Pipera (inclusiv) până la intersecţia cu calea ferată Bucureşti-Constanţa.
- Limita de nord: linia de cale ferată Bucureşti-Constanţa până la gara Pantelimon.
- Limita de est: calea ferată de la Pantelimon - Obor până la lacul Fundeni, urmând apoi spre est cursul râului Colentina până la Şos. Pantelimon.
- Limita de sud: Şos. Pantelimon până la intersecţia cu Şos. Vergului, Şos. Vergului până la Str. Morarilor, B-dul Basarabia de la intersecţia cu Str. Morarilor până la intersecţia cu Şos. Mihai Bravu, Piaţa Muncii (inclusiv), Calea Călăraşi până la intersecţia cu Str. Romulus, Str. Romulus până la intersecţia cu Str. Mântuleasa, Str. Mântuleasa pana la Str. Negustori, Str. Negustori până la B-dul Hristo Botev, B-dul Hristo Botev până la B-dul Republicii, B-dul. Republicii până la intersecţia cu B-dul I.C.Brătianu şi B-dul Nicolae Bălcescu, Piaţa Nicolae Bălcescu.

Istoric

Istoria Sectorului 2 este legată de vatra veche a Bucureştiului, cu recente descoperiri arheologice care atestă existenţa aşezărilor umane din paleolitic, în zonele Fundeni, Pantelimon, Tei. Urmele cuceririlor romane au scos la iveală tezaure de monede romane (din epoca Republicii romane şi a Imperiului) în zona Pantelimon.

Sectorul 2 a fost, la început de secol XIX, loc de întâlnire al negustorilor de cereale şi al meşteşugarilor. Există şi astăzi străzi cu nume care ne duc cu gândul la breslele de altădată, amintind meserii vechi: Olari, Făinari, Mătăsari, Cărăuşilor etc.

Totodată, Sectorul 2 are cele mai multe lăcaşe de cult din Capitală. Biserici vechi, schituri, mănăstiri, locuri de închinăciune, ridicate de domnitori, boieri sau negustori, având hramul sfinţilor aducători de pace, bine şi bunăstare. Mănăstirea Plumbuita (1559), cel mai vechi lăcaş religios din Sectorul 2, a fost şi este un important centru cultural al Bucureştiului. Aici au funcţionat încă din secolul al XV-lea o tipografie şi ateliere tipografice care tipăreau şi decorau cărţi bisericeşti.

Geografie

Pornit ca şi celelalte Sectoare din centrul Capitalei, Sectorul 2 se caracterizează printr-un relief plat de câmpie, acoperit în trecut de întinsele păduri ale Vlăsiei şi de culturi bogate de viţă de vie, fiind străbătut de râul Colentina, care împreună cu Dâmboviţa formează cele două principale cursuri de apă ale oraşului Bucureşti.

Colentina izvorăşte din dealurile Târgovişţei (din zona Sotanga-Doiceşti), este afluent al Dâmboviţei şi parcurge un traseu de 98 de km, dintre care 37,4 km pe aria Municipiului Bucureşti. În zona de intrare a Bucureştiului, Colentina formează o salbă de lacuri naturale: Mogoşoaia, Băneasa, Herăstrău, Floreasca, Tei, Plumbuita, Fundeni, Pantelimon.

Pe baza studiilor finalizate în anul 1930, lucrările de asanare a lacurilor Colentinei şi de transformare a mlaştinilor din nord-estul capitalei în locuri pitoreşti şi salubre au debutat 2 ani mai târziu. Astfel etapizarea lucrărilor a inclus: etapa I – realizarea rezervorului artificial Buftea (finalizare septembrie 1934), etapa II – amenajarea lacurilor Băneasa şi Herăstrău (finalizare iunie 1935), etapa III – amenajarea lacului Floreasca (finalizare în septembrie 1936), etapa IV – amenajarea lacului Tei (finalizare în noiembrie 1937) şi etapa V –

VIZAT
spre neschimbare,
SECRETAR,

amenajarea lacului Fundeni (1938-1939). Ulterior au fost amenajate lacurile Pantelimon şi Cernica.[3]

Salba lacuri constituie o adevarată oază de verdeaţă şi sursă de oxigen, contribuind la îmbunătăţirea climatului local şi reducerea poluării prin absorbţia unei cantităţi semnificative din praful aflat în suspensie în aer.

Populaţie

Cu o populaţie de 345.370 de locuitori în anul 2011 [4], Sectorul 2 este al treilea ca mărime demografică la nivelul Municipiului Bucureşti după Sectoarele 3 şi 6 (385,439 de locuitori, respectiv 367.760 de locuitori). Mai mult, acesta poate fi comparat cu cele mai mari municipii din România, Cluj-Napoca, Iaşi, Constanţa, având însă un număr mai mare de locuitori decât fiecare dintre acestea.

Accesibilitate

În ceea ce priveşte accesibilitatea Sectorului 2, legătura între acesta şi judeţul Ilfov se realizează prin intermediul Şoselei de Centură şi a Drumurilor Naţionale DN2 (E85) şi DN3 care se continuă în interiorul oraşului prin Şoseaua Colentina şi Şoseaua Pantelimon. Mai mult, în următorii ani, Autostrada A3 va pătrunde în Municipiul Bucureşti pe teritoriul Sectorului 2, intersectându-se cu strada Gherghiţei.

Pe plan local, arterele radiale (Bulevardul Carol I, Calea Moşilor, Şoseaua Colentina, Bulevardul Pache Protopopescu, Şoseaua Iancului şi Şoseaua Pantelimon) şi cele inelare (inelul principal – Şoseaua Ştefan cel Mare, Şoseaua Mihai Bravu, viitorul inel median – Strada Doamna Ghica, Bulevardul Chişinău şi Şoseaua Fundeni) asigură conexiunile în cadrul Sectorului, între acesta şi zona centrală, dar şi faţă de celelalte sectoare. Mai mult, Sectorul 2 este traversat în prezent de magistrala de metrou M1, urmând să fie deservit în următorii ani şi de viitoarea Magistrală M5 (Piaţa Iancului – Eroilor – Drumul Taberei). Nu în ultimul rând, accesibilitatea la principalii poli de activităţi la nivelul oraşului este asigurată şi prin intermediul transportului public de suprafaţă.

I.2. Corelarea cu alte strategii şi planuri relevante

I.2.1. Contextul strategic naţional, regional şi municipal

Strategia de Dezvoltare Locală a Sectorului 2 pentru perioada 2016-2025 apare ca o necesitate de actualizare a cadrului strategic de dezvoltare existent, în contextul noului cadru financiar multianual al Uniunii Europene. De altfel, noua perioadă de programare a generat actualizarea strategiilor de dezvoltare la nivel european, naţional, regional, judeţean şi local.

Ţinând cont de faptul că o abordare integrată a planificării urbane este posibilă doar în contextul mai amplu al liniilor directoare trasate la niveluri administrative superioare, au fost luate în calcul următoarele demersuri strategice:

- Cadrul Financiar Multianual 2014 – 2020 al Uniunii Europene, Mecanismele financiare asociate sau partenere Uniunii Europene;
- Politica de coeziune 2014 – 2020 a Uniunii Europene;
- Strategia Europa 2020 adoptată în cadrul Consiliului European din 17 iunie 2010;

[3] Sursa: Andrei Pănoiu, *Evoluţia oraşului Bucureşti*, Editura Fundaţiei Arhitext design, Bucureşti 2011

[4] Sursa: Recensământul Populaţiei şi al Locuinţelor 2011

VIZAT
spre neschimbare,
SECRETAR,

- Acordul de Parteneriat 2014 – 2020 cu România, adoptat de Comisia Europeană;
- Programele de finanţare ale Guvernului României;
- Strategia de Dezvoltare Teritorială a României, Ministerul Dezvoltării Regionale şi Administraţiei Publice;
- Master Planul General de Transport al României, Guvernul României şi Ministerul Transporturilor în iulie 2015;
- Planul de Amenajare a Teritoriului Naţional, ale cărui secţiuni sunt aprobate prin lege de către Parlamentul României;
- Planul de Dezvoltare Regională a Regiunii Bucureşti-Ilfov 2014-2020;
- Planul de Amenajare a Teritoriului Judeţean Ilfov;
- Strategia de Dezvoltare a Judeţului Ilfov Orizont 2020;
- Conceptul Strategic Bucureşti 2035;
- Planul Urbanistic General al Municipilui Bucureşti.

Principalele orientări strategice naţionale, regionale şi municipale cărora li se subordonează procesul de planificare la nivelul Sectorului 2 vor fi prezentate în continuare.

Strategia Europa 2020

Conform Comisiei Europene, Europa 2020 este strategia pentru ocuparea forţei de muncă şi creştere economică elaborată la nivelul UE pentru o perioadă de zece ani. Lansată în 2010, ea ar urma să creeze condiţiile necesare pentru o creştere inteligentă, durabilă şi favorabilă incluziunii.

UE şi-a propus ca până la sfârşitul anului 2020 să îşi îndeplinească o serie de obiective în cinci domenii esenţiale:

1.Ocuparea forţei de muncă

O rată de ocupare a forţei de muncă de 75 % în rândul populaţiei cu vârste cuprinse între 20 şi 64 de ani;

2. Cercetare şi dezvoltare

Alocarea a 3% din PIB-ul UE pentru cercetare şi dezvoltare;

3. Schimbările climatice şi utilizarea durabilă a energiei

Reducerea cu 20% a emisiilor de gaze cu efect de seră (sau chiar cu 30%, în condiţii favorabile) faţă de nivelurile înregistrate în 1990;

Creşterea ponderii surselor de energie regenerabile până la 20%;

Creşterea cu 20% a eficienţei energetice;

4. Educaţie

Reducerea sub 10% a ratei de părăsire timpurie a şcolii şi creşterea la peste 40% a ponderii absolvenţilor de studii superioare în rândul populaţiei în vârstă de 30-34 de ani;

5. Lupta împotriva sărăciei şi a excluziunii sociale

Reducerea cu cel puţin 20 de milioane a numărului persoanelor care suferă sau riscă să sufere de pe urma sărăciei şi a excluziunii sociale.

Acestea sunt transpuse în obiective naţionale pentru ca fiecare stat membru să-şi poată urmări evoluţia:

Indicatori	Ţinta Uniunii Europene	Ţinta României
Rata de angajare	75%	70%
Cercetare - dezvoltare (din PIB)	3%	2%
Reducerea emisiilor (faţă de anul 2005)	-20% (faţă de 1999)	19%

VIZAT
spre neschimbare,
SECRETAR,

Energie regenerabilă (din totalul consumului de energie)	20%	24%
Eficienţă energetică	20%	19%
Părăsirea timpurie a şcolii	<10%	11.3%
Educaţie terţiară	40%	26.7%
Număr de persoane cu risc de excluziune socială	20,000,000	580,000

Strategia de Dezvoltare Teritorială a României

În viziunea Strategiei de Dezvoltare Teritorială, "România 2035 este o țară cu un teritoriu funcțional, administrat eficient, care asigură condiții atractive de viață si locuire pentru cetățenii săi, cu un rol important în dezvoltarea zonei de sud-est a Europei."

Scenariul România Policentrică urmărește dezvoltarea teritoriului național pe baza unor nuclee de concentrare a resurselor umane, materiale, tehnologice şi de capital (orașe mari/ medii), în perspectiva anului 2035, şi conectarea eficientă a acestor zone de dezvoltare cu teritoriile europene.

În cadrul Strategiei de Dezvoltare Teritorială a României este subliniat faptul că Bucureştiul are rolul principal în ierarhia urbană națională, printr-o accesibilitate net superioară față de celelalte orașe, la nivel național și internațional, precum şi printr-o prezență dominantă în rețeaua economică și administrativă, concentrând peste 50% din investițiile străine din România și contribuind cu peste 25% la PIB-ul național.

În acest context, este necesar ca structura internă a capitalei să poată susține caracterul acesteia de principal centru polarizator la nivel național, Sectorul 2 jucând un rol deosebit de important în această structură datorită concentrării ridicate a populației și a agenților economici pe teritoriul său. De asemenea, acesta dispune de numeroase centre de interes pe plan local care pot face parte dintr-o rețea policentrică coerentă în cadrul municipiului Bucureşti.

Planul de Dezvoltare Regională al Regiunii Bucureşti-Ilfov 2014-2020

PDR Bucureşti Ilfov 2014-2020 se bazează pe 3 obiective strategice globale:

- Consolidarea competitivității regionale;
- Reducerea disparităților intra-regionale;
- Dezvoltarea (urbană şi rurală) durabilă.

Acestora le corespunde un set de 6 obiective specifice:

OS 1. Creşterea competitivității IMM-urilor;

OS2. Consolidarea cercetării, dezvoltării tehnologice şi inovării;

OS 3. Întărirea coeziunii sociale şi teritoriale în cadrul regiunii;

OS 4. Promovarea sistemelor de transport durabile şi reducerea blocajelor din cadrul rețelelor de transport;

OS 5. Îmbunătățirea calității mediului şi sprijinirea dezvoltării durabile în Regiunea Bucureşti-Ilfov;

OS 6. Tranziția către o economie cu emisii scăzute de dioxid de carbon.

Planul de Dezvoltare Regională a identificat şi o serie de posibile intervenții cheie al căror efect s-ar reflecta şi asupra Sectorului 2 precum: crearea şi dezvoltarea incubatoarelor de afaceri, sprijinirea educației antreprenoriale, reabilitarea/ regenerarea zonelor urbane dezavantajate, cu accent pe grupurile vulnerabile, creşterea participării tinerilor pe piața forței de muncă şi integrarea durabilă a acestora, modernizarea şi dezvoltarea parcului de mijloace de transport ecologice, modernizarea sistemului integrat de informare a călătorilor, construirea de parcări sub/supraterane, îmbunătățirea calității apei de pe

VIZAT
spre neschimbare,
SECRETAR,

râul Colentina, inventarierea siturilor de interes din punct de vedere al patrimoniului etc.

Conceptul Strategic Bucureşti 2035

Viziunea CSB 2035 prevede Bucureştiul anului 2035 drept o metropolă influentă şi integrată european prin durabilitate şi caracter, o comunitate deschisă şi evoluată, o capitală dinamică şi creativă. De asemenea, se pune accentul pe rolul de nod de activitate intensă de cooperare în reţele multiple, economia competitivă şi comportamentul responsabil faţă de mediu, precum şi o identitate bine conturată.

Viziunea este transpusă într-un set de obiective strategice care vizează:

- Capitală de succes, oraş poartă, oraş punte;
- Nucleu metropolitan puternic;
- Structură echilibrată şi puternică de activităţi economice;
- Racord la marile axe de transport şi conectarea la fluxuri informaţionale globale;
- Comunitate educată şi adaptabilă;
- Identitate urbană puternică;
- Calitate ridicată a locuirii;
- Servicii sociale performante;
- Mediu de viaţă sănătos şi sigur;
- Gestionarea responsabilă şi cu eficienţă sporită a energiei;
- Administraţie publică performantă;
- Dezvoltare urbană planificată, condusă, performantă.

Printre programele şi proiectele propuse care vizează şi influenţează dezvoltarea Sectorului 2 se numără:

- Program vizând operaţiuni de recuperare, comasare şi valorificare integrată a unor terenuri în zone cheie ale oraşului, în vederea constituirii unor poli reprezentativi;
- Program de consolidare a clădirilor de locuinţe colective;
- Proiecte pilot de centre comunitare în Andronache şi Baicului;
- Programul „Obor – Gara de Est" – pol multimodal şi multifuncţional – restructurare complexă, conversie;
- Programul de conservare minimală a monumentelor neutilizate – Proiect integrat complex „Calea Moşilor (veche)";
- Programul „parcări de transfer" în zona Obor etc.

Planul de Mobilitate Urbană Durabilă pentru Regiunea Bucureşti-Ilfov

Viziunea PMUD pentru Regiunea Bucureşti-Ilfov prevede ca la finalul perioadei 2016 – 2030 această regiune să fie caracterizată de un sistem de transport eficient, integrat, durabil şi sigur, proiectat să promoveze dezvoltarea economică şi teritorială incluzivă din punct de vedere social şi să asigure o calitate ridicată a vieţii.

Această viziune se transpune în 5 obiective strategice:

I. ACCESIBILITATE – Asigură că tuturor cetăţenilor le sunt oferite opţiuni de transport ce le facilitează accesul la destinaţii şi servicii esenţiale;

II. SIGURANŢĂ ŞI SECURITATE – Îmbunătăţirea siguranţei şi securităţii în circulaţie;

III. MEDIU – Reducerea poluării aerului şi a zgomotului, a emisiilor de gaze cu efect de seră şi a consumului de energie;

IV. EFICIENŢĂ ECONOMICĂ – Îmbunătăţirea eficienţei şi a eficacităţii economice a transportului de persoane şi mărfuri;

V. CALITATEA MEDIULUI URBAN – Contribuie la creşterea atractivităţii şi calităţii mediului urban şi a designului urban în beneficiul cetăţenilor, al economiei şi al societăţii, în ansamblu.

VIZAT
spre neschimbare,
SECRETAR.

Având în vedere că infrastructura majoră din Sectorul 2, precum şi principalele mijloace de transport în comun sunt în administrarea Primăriei Capitalei sau a unor societăţi care coordonează transportul la nivelul intregului municipiu, există o serie de măsuri cuprinse în planul de acţiuni aferent PMUD care au efect şi asupra infrastructurii sectorului. Printre acestea se numără:

- construcţia şi punerea în funcţiune a liniei M5 de metrou (Eroilor-Iancului);
- dezvoltarea magistralei M7 (Rahova-Colentina) ca opţiune de rezervă;
- dezvoltarea tramvaiului rapid Bragadiru-Voluntari;
- alte intervenţii ce vizează parcările, circulaţiile blânde, sistemele de management al traficului, modalităţi de tarifare, infrastructură rutieră etc.

În plus, la nivelul proiectelor de interes naţional este subliniată importanţa Gării Obor în asigurarea unei conectivităţi ridicate la nivel municipal, regional şi chiar naţional.

I.2.2. Abordarea dezvoltării urbane în Sectorul 2

Dezvoltarea urbană a Sectorului 2 a constituit un deziderat al administraţiei publice locale începând cu perioada de programare 2007 – 2013, rezultat din înţelegerea necesităţii abordării integrate în vederea creşterii competitivităţii economiei locale şi întăririi poziţiei la nivelul capitalei.

Astfel, prin documente precum Planul Local de Dezvoltare Durabilă a Sectorului 2 au fost puse bazele unei dezvoltări echilibrate, care să valorifice atuurile sectorului. Pornind de la portofoliul de proiecte stabilit în cadrul planului, în ultimii ani au fost implementate o serie de proiecte finanţate din Programul Operaţional Regional 2017-2013 care au avut un real impact asupra imaginii Sectorului 2.

Proiecte finanţate din Programul Operaţional Regional 2007-2013

În perioada de programare 2007-2013, prin Programul Operaţional Regional au fost finanţate 11 proiecte, pe trei axe de finanţare, pentru care s-au semnat contracte de finanţare în valoare de 40.277.961 Euro, din care: Finanţare UE - 24.630.927 EURO, Cofinanţare PS2 - 15.647.034 Euro. După implementare, valoarea finală a acestora a fost de 32.906.354,89 Euro, din care: Finanţare UE – 22.185.415,50 Euro, Cofinanţare PS2 – 10.720.939,39 Euro.

Astfel, pe Axa Prioritară 1 – Sprijinirea dezvoltării durabile a oraşelor – poli urbani de creştere Domeniul major de intervenţie 1.1 – Planuri integrate de dezvoltare urbană Sub-domeniul: Centre urbane, au fost implementate 7 proiecte în valoare totală de 10.826.978,82 Euro, pe Axa Prioritară 3 - Îmbunătăţirea infrastructurii sociale, Domeniul major de intervenţie 3.2 – Reabilitarea/ modernizarea/ dezvoltarea şi echiparea infrastructurii serviciilor sociale, a fost implementat 1 proiect în valoare totală de 662.572 Euro, Domeniul major de intervenţie 3.4 Reabilitarea /modernizarea/ dezvoltarea şi echiparea infrastructurii preuniversitare, universitare şi a infrastructurii pentru formare profesională continuă, au fost implementate 2 proiecte în valoare totală de 10.480.544,79 Euro, pe Axa Prioritară 5 – Dezvoltarea durabilă şi promovarea turismului, Domeniul major de intervenţie 5.2 – Crearea, dezvoltarea, modernizarea infrastructurii de turism pentru valorificarea resurselor naturale şi creşterea calităţii serviciilor turistice, a fost implementat 1 proiect în valoare totală de: 10.936.259,28 Euro.

VIZAT
spre neschimbare,
SECRETAR,

Figura 1 - Structura fondurilor utilizate în funcţie de Axa de finanţare accesată din POR (milioane Euro) şi numărul de proiecte realizate



Sursa: Prelucrare proprie pe baza datelor puse la dispoziţie de Direcţia Management Proiecte din cadrul Primăriei Sectorului 2

Cele 11 proiecte au fost realizate prin Programul Operaţional Regional după cum urmează:

Prin **Axa Prioritară 1 – Sprijinirea dezvoltării durabile a oraşelor – poli urbani de creştere; Domeniul major de intervenţie 1.1 – Planuri integrate de dezvoltare urbană Sub-domeniul: Centre urbane**, au fost realizate 3 Planuri Integrate de Dezvoltare Urbană: zona Baicului, zona Creangă şi zona Plumbuita, în cadrul cărora s-au implementat 7 proiecte în valoare de 12.358.698 Euro.

Prin PIDU zona Baicului au fost dezvoltate 3 proiecte în valoare de 5.227.776 Euro, constând în:

Proiectul 1: *Modernizare străzi zona Baicului (24 străzi),* în vederea dezvoltării urbane şi a îmbunătăţirii pe termen lung a accesibilităţii şi mobilităţii, dar şi a creşterii nivelului de trai al locuitorilor din zonă, având ca rezultat:

- 24 de străzi modernizate însumând o lungime totală de 3.919 m carosabil şi o suprafaţă carosabilă de 19.314,71 m²;
- 20 de trotuare aferente străzilor modernizate, cu o lungime totală de 3.758 m şi o suprafaţă de 6.467,5 m²;
- 50 locuri de muncă create în timpul perioadei de execuţie a lucrărilor.

Proiectul 2: *Amenajarea arhitecturală şi peisagistică în zona Baicului*, în vederea dezvoltării urbane şi a îmbunătăţirii pe termen lung a nivelului de trai al locuitorilor din arealul Baicului, ce a condus la:

- 14.831 mp spaţii verzi amenajate în 25 de locaţii situate în proximitatea blocurilor de locuinţe;
- 338 buc arbori plantaţi;
- 1.873 buc arbuşti plantaţi;
- 977 ml garduri vii;
- 240 ml împrejmuiri garduri metalice noi;
- 18 buc mese statice;
- 36 buc bănci;
- 13.298 mp suprafaţă gazonată.
-

Proiectul 3: *Sistem de supraveghere video şi management informaţional pentru creşterea siguranţei şi prevenirea criminalităţii în arealul Baicului*, având ca obiectiv creşterea siguranţei sociale şi securităţii locuitorilor din zonă, prevenirea criminalităţii prin eficientizarea activităţilor de depistare, detectare şi combatere a

VIZAT
spre neschimbare,
SECRETAR,

infracţionalităţii, îmbunătăţirea calităţii serviciilor sociale publice, prin care:

- a fost instalat un sistem integrat de monitorizare video compus din 47 camere video;
- s-a înfiinţat un dispecerat dotat cu echipamente şi softuri specifice: 4 servere management video, 14 monitoare LCD, 6 computere.

Sistemul monitorizează obiectivele de interes public din zonă: o şcoală şi o grădiniţă, parcul Lunca Florilor, reţeaua stradală, Centrul de refugiaţi, Complexul comercial Baicului.

Prin PIDU zona Creangă au fost implementate 2 proiecte în valoare de 2.964.201,7Euro:

Proiectul 1: *Crearea unui parc de utilitate publică în cartierul Ion Creangă*, cu o suprafaţă de 1,96 ha, pe un teren care era iniţial transformat într-un loc de depozitare neautorizată a deşeurilor de către populaţia din zonă. În cadrul proiectului:

- a fost reabilitat fondului vegetal existent şi s-a plantat material dendrologic în suprafaţă de 16.500 mp;
- s-au asfaltat de alei în suprafaţă de 1.796 mp ;
- s-a realizat dotarea cu mobilier urban;
- s-au efectuat amenajări peisagistice cu impact vizual;
- s-a dotat zona cu 30 de coşuri de gunoi cu colectare selectivă;
- s-a construit o instalaţie de iluminat cu alimentare solară în lungime de 2 Km;
- s-a cosntruit o reţea de irigaţii automatizate;
- s-au amenajat spaţii de joacă şi zone de recreere;
- s-au amenajat piste pentru biciclişti;
- s-au amplasat 4 infochioşcuri electronice şi 4 panouri informative.

Proiectul 2: *Sistem de supraveghere video şi management informaţional pentru creşterea siguranţei şi prevenirea criminalităţii în arealul Creangă*, în vederea creşterii siguranţei sociale şi securităţii locuitorilor din arealul Ion Creangă, prin implementarea unui sistem integrat de monitorizare video a domeniului public şi prevenirea criminalităţii prin eficientizarea activităţilor de depistare, detectare şi combatere a infracţionalităţii, având ca rezultate: un sistem integrat de monitorizare video compus din 48 camere video şi un dispecerat dotat cu echipamente şi softuri specifice.

Sistemul monitorizează obiectivele de interes public din zonă, precum: Şcoala nr. 32, Şcoala nr. 41, Liceul Victor Babeş, străzile limitrofe Complexului Europa, străzile limitrofe Complexului Carrefour, zona parcului Fundeni, străzile limitrofe Spitalului Fundeni.

Prin PIDU zona Plumbuita - Steaua Roşie – Petricani s-au implementat 2 proiecte în valoare de 2.635.001,38 Euro.

Proiectul 1: *Modernizare străzi cartierul Steaua Roşie, Plumbuita*, vizând îmbunătăţirea condiţiilor de circulaţie pietonală şi auto, precum şi asigurarea scurgerii apelor pluviale, dar şi implementarea unor măsuri de îmbunătăţire a calităţii mediului înconjurător. Proiectul a avut ca rezultate:

- modernizarea a 15 străzi în suprafaţă de 23.267,60 mp (strada Aristotel, strada Culmea Făgăraşului, strada Elevatorului, intrarea Gherghiţei, strada Ghimbav, strada Ivărului, strada Linotipului, strada Litoralului, strada Mică, strada Plumbuita, strada Porumbăceanu Ion, strada Rădulescu Polixenia, strada Ricinului, strada Tămâioarei, strada Tudor Mihai);
- intersecţie amenajată în suprafaţă de 610 mp (intersecţie străzi Plumbuita cu str. Ricinului);
- amenajare trotuare aferente străzilor în suprafaţă de 13.889,03 m².

VIZAT
spre neschimbare,
SECRETAR,

Proiectul 2: *Sistem de monitorizare video pentru creşterea siguranţei şi prevenirea criminalităţii în zona Plumbuita - Steaua Roşie – Petricani*, pentru creşterea siguranţei sociale şi securităţii locuitorilor din areal şi prevenirea criminalităţii prin eficientizarea activităţilor de depistare, detectare şi combatere a infracţiunilor care s-a concretizat în amplasarea în zonă a 54 camere video şi un dispecerat de monitorizare, dotat cu echipamente specifice.

Prin **Axa Prioritară 3 - Îmbunătăţirea infrastructurii sociale, Domeniul major de intervenţie 3.2 – Reabilitarea/modernizarea/ dezvoltarea şi echiparea infrastructurii serviciilor sociale** a fost realizat 1 proiect constând în înfiinţarea unui *Centrul de Servicii de asistenţă socială pentru persoane vârstnice "ION CREANGĂ"*, în valoare de 662.572 Euro, care asigură în mod gratuit: servicii de consiliere psihologică, juridică şi socială; servicii de formare continuă: cursuri de limba engleză şi informatică; servicii de socializare şi petrecere a timpului liber; servicii de recuperare medicală.

Prin **Axa Prioritară 3 - Îmbunătăţirea infrastructurii sociale, Domeniul major de intervenţie 3.4 Reabilitarea /modernizarea/ dezvoltarea şi echiparea infrastructurii preuniversitare, universitare şi a infrastructurii pentru formare profesională continuă**, au fost realizate 2 proiecte în valoare de 10.480.544,79 Euro:

Proiectul 1: *Reabilitarea, modernizarea şi echiparea infrastructurii educaţionale preuniversitare a Colegiului Naţional "Iulia Haşdeu"*, în vederea îmbunătăţirii calităţii infrastructurii de educaţie şi a dotării şcolilor pentru asigurarea unui proces educaţional la standarde europene, constând în:

- consolidarea, reabilitarea termică, inclusiv schimbarea acoperişului, şi modernizarea clădirii existente în suprafaţă de 6.150 mp;
- extinderea clădirii pe o suprafaţă 465 mp în prelungirea celei existente;
- dotarea cu echipamente didactice;
- crearea de noi laboratoare de informatică, precum şi echiparea cu echipamente IT a laboratoarelor;
- conectarea liceului la reţeaua de internet de mare viteză.
- montarea unei instalaţii de climatizare cu echipamente aferente;
- reamenajarea grupurilor sanitare;
- instalaţie de avertizare incendiu şi hidranţi.

Proiectul 2: *Reabilitarea, modernizarea şi echiparea infrastructurii educaţionale preuniversitare a Liceului teoretic "C.A.Rosetti"*, pentru modernizarea calităţii infrastructurii de educaţie la liceul Rosetti din Bucureşti, unul dintre liceele de prestigiu din Capitală şi aducerea acestuia la standard europene, prin:

- reabilitarea termică a clădirii liceului;
- realizarea unei săli de sport modernă de dimensiuni generoase unde se pot desfăşura competiţii de handbal, baschet, volei, tenis şi alergări;
- refacerea acoperişului clădirii liceului;
- montarea unei instalaţii de producere energie electrică regenerabilă pentru alimentarea sălii de sport prin panouri fotovoltaice montate pe acoperişul liceului;
- montarea unei instalaţii pentru producerea de agent termic şi apă caldă menajeră prin panouri solare montate pe acoperişul sălii de sport;
- amenajare terenuri de sport exterioare.

Prin **Axa Prioritară 5 – Dezvoltarea durabilă şi promovarea turismului, Domeniul major de intervenţie 5.2 – "Crearea, dezvoltarea, modernizarea infrastructurii de turism pentru valorificarea resurselor naturale şi creşterea calităţii serviciilor turistice"**, prin care s-a realizat *Parcul de agrement Tei – Plumbuita*, în cadrul unui proiect în valoare de 10.936.259,28?? Euro,

VIZAT
spre neschimbare,
SECRETAR,

constând în principal, în amplasarea de echipamente de agrement:

- Roller Coaster – acest echipament reprezintă principala atracţie a parcului şi totodată este primul de acest gen din România;
- Roata mare – cu o înălţime de 63 m, având 44 de cabine închise, cu aer condiţionat, ce poate fi folosită atât iarna, cât şi vara;
- Roata mică – cu o înălţime de 16 m şi cu 12 cabine;
- Casa groazei;
- Lanţuri (flying swinger);
- Carusel (Merry go round);
- Maşinuţe electrice (Bumper Cars);
- 3 locuri de joacă – două locuri de joacă clasice cu leagăne şi tobogane şi un loc de joacă cu obiecte gonflabile care sunt amplasate pe pavele cauciucate;
- 3 grupuri sanitare;
- alei pietonale;
- instalații de apă și canalizare;
- rețele de iluminat exterior;
- s-a montat un post trafo și s-a realizat instalația de alimentare cu energie electrică a obiectivelor;
- o instalație de paratrăsnet.

Rezultatele aşteptate în urma implementării proiectului vizează creşterea numărului de turişti, fapt ce va atrage o dezvoltare generală Sectorului 2 şi a Municipiului Bucureşti prin încasările mai mari provenite de la turişti.

Activitatea turistică va crea cerere pentru o gamă largă de bunuri şi servicii, achiziționate ulterior de turişti, inclusiv bunuri şi servicii produse de alte sectoare economice (comerț, construcții, transporturi, industria alimentară, confecții şi încălţăminte, industria mică şi de artizanat), favorizând astfel dezvoltarea generală a orașului. De asemenea, acest proiect contribuie la o posibilă creştere a nevoii de locuri de cazare datorită fluxului crescut de turişti, ceea ce va stimula investitorii locali să construiască noi capacităţi de cazare şi să ofere servicii de calitate superioară.

Probleme întâmpinate în implementarea proiectelor

Implementarea proiectelor nu a fost lipsită de probleme şi dificultăţi, dintre care menţionăm:

a) Probleme ce au provenit din cererea de finanțare:

- obiectivele proiectului nu au fost clar definite şi nu au permis cuantificarea/măsurarea acestora;
- indicatorii de realizare propuşi au fost dificil de monitorizat şi evaluat;
- planificarea defectuoasă a activităţilor prin subestimarea timpului necesar realizării acestora a condus la întârzieri în finalizarea proiectelor;

c) Probleme legate de modificarea contractelor de finanțare:

- argumentare incompletă sau insuficientă privind necesitatea încheierii de acte adiționale la contractele de finanțare, fapt ce a condus la întârzieri la semnarea acestora;

d) Probleme legate de procedurile de achiziţii din cauza:

- modificărilor legislative frecvente;
- aplicării incorecte a prevederilor legale în derularea achizițiilor publice, având drept consecință aplicarea de penalități (ex: impunerea unor factori de calificare și selecție a ofertanților inadecvați sau restrictivi);
- omisiunilor în fișa de date a achiziției (ex. neincluderea cheltuielilor diverse și neprevăzute, lipsa prevederilor clare privind aplicarea de penalități în situații de nerespectare a contractului);

VIZAT
spre neschimbare,
SECRETAR,

- încheierea de acte adiționale la contractele de lucrări fără respectarea procedurilor de achiziție publică (OUG 34/2006);

e) Probleme legate de derularea contractelor de servicii

- realizarea de documentații tehnice incomplete sau cu erori de proiectare ce au condus la emiterea de dispoziții de șantier;
- serviciile de consultanță nu fost realizate întotdeauna la standarde de calitate;
- întârzieri în derularea contractelor prestatorilor, posibile și din cauza lipsei unei monitorizări susținute din partea beneficiarului;

f) Probleme legate de derularea contractelor de lucrări

- perioada de valabilitate expirată pentru autorizațiile și/sau avizele necesare sau lipsa unora dintre acestea;
- nerespectarea graficelor de execuție;
- executarea unor lucrări sau înlocuirea de materiale fără să existe dispoziții de șantier emise de către proiectant;
- solicitări de suplimentare a valorii contractului de lucrări sau decontarea cheltuielilor diverse și neprevăzute – fără respectarea procedurilor de achiziții.

Tabel 1 - Lista proiectelor implementate în Sectorul 2 prin Programul Operațional Regional 2007-2013

Axa	DMI	Număr proiecte	Total	UE	Cofinanțare	Denumire proiect
Axa Prioritară 1 – Sprijinirea dezvoltării durabile a oraşelor – poli urbani de creştere	**1.1 – Planuri integrate de dezvoltare urbană. Subdomeniu: centre urbane**	**3**	**5,227,776**	**4,131,771**	**1,096,005**	**PIDU zona Baicului**
		1	*3,885,656*	*3,039,493*	*846,163*	*"Modernizare străzi zona Baicului (24 străzi)"*
		1	*564,408*	*541,666*	*22,742*	*"Amenajarea arhitecturală şi peisagistică în zona Baicului";*
		1	*777,712*	*550,612*	*227,100*	*"Sistem de supraveghere video şi management informaţional pentru creşterea siguranţei şi prevenirea criminalităţii în arealul Baicului".*
Axa Prioritară 1 – Sprijinirea dezvoltării	**1.1 – Planuri integrate de dezvoltare urbană.**	**2**	**2,964,202**	**2,209,255**	**754,946**	**PIDU zona Creangă**

VIZAT
spre neschimbare,
SECRETAR,

durabile a oraşelor – poli urbani de creştere	**Subdomeniu: centre urbane**	*1*	*2,156,681*	*1,629,311*	*527,369*	*"Crearea unui parc de utilitate publică în cartierul Ion Creangă"*
		1	*807,521*	*579,944*	*227,577*	*"Sistem de supraveghere video şi management informaţional pentru creşterea siguranţei şi prevenirea criminalităţii în arealul Creangă".*
Axa Prioritară 1 – Sprijinirea dezvoltării durabile a oraşelor – poli urbani de creştere	**1.1 – Planuri integrate de dezvoltare urbană. Subdomeniu: centre urbane**	**2**	**2,635,001**	**2,057,243**	**577,759**	**PIDU zona Plumbuita - Steaua Roşie - Petricani**
		1	*1,915,138*	*1,638,596*	*276,543*	*"Modernizare străzi cartierul Steaua Roşie, Plumbuita"*
		1	*719,863*	*418,647*	*301,216*	*"Sistem de monitorizare video pentru creşterea siguranţei şi prevenirea criminalităţii în zona Plumbuita - Steaua Roşie – Petricani"*
Axa Prioritară 3 - Îmbunătăţirea infrastructurii sociale	**3.2 – Reabilitarea/ modernizarea/ dezvoltarea şi echiparea infrastructuri i serviciilor sociale**	**1**	**662,572**	**547,484**	**115,088**	**Centrul de Servicii de asistenţă socială pentru persoane vârstnice " ION CREANGĂ**
Axa Prioritară 3 - Îmbunătăţirea infrastructurii sociale	**3.2 – Reabilitarea/ modernizarea/ dezvoltarea şi echiparea infrastructuri i serviciilor sociale**	**1**	**8,654,608**	**8,481,515**	**173,092**	**Reabilitarea, modernizarea şi echiparea infrastructurii educaţionale preuniversitare a Colegiului Naţional**

VIZAT
spre neschimbare,
SECRETAR,

						"Iulia Haşdeu".
Axa Prioritară 3 - Îmbunătăţirea infrastructurii sociale	3.2 – Reabilitarea/ modernizarea/ dezvoltarea şi echiparea infrastructuri i serviciilor sociale	1	1,825,937	1,789,418	36,519	Reabilitarea, modernizarea şi echiparea infrastructurii educaţionale preuniversitare a Liceului teoretic "C.A.Rosetti"
Axa Prioritară 5 – Dezvoltarea durabilă şi promovarea turismului	5.2 – Crearea, dezvoltarea, modernizarea a infrastructuri i de turism pentru valorificarea resurselor naturale şi creşterea calităţii serviciilor turistice	1	10,936,259	2,968,729	7,967,530	Parc de agrement Tei – Plumbuita
		Total	32,906,355	22,185,416	10,720,939	

Sursa: Prelucrare proprie pe baza datelor puse la dispoziţie de Direcţia Management Proiecte din cadrul Primăriei Sectorului 2

VIZAT
spre neschimbare,
SECRETAR,

I.3. Accepţiunea europeană asupra dezvoltării urbane durabile şi transpunerea acesteia la nivel naţional

În contextul accentuării procesului de urbanizare, orașele devin principala sursă de dezvoltare teritorială. În același timp însă, acestea se confruntă cu provocări majore în ceea ce privește sustenabilitatea, schimbările climatice, coeziunea socială, mediul sau mobilitatea.

Noua Agendă Urbană propune redefinirea limitelor între urban, periurban şi rural, identificarea şi adresarea provocărilor urbane actuale, precum şi asigurarea echităţii sociale prin extinderea oportunităţilor şi asigurarea participării comunităţii, în particular, şi a tuturor categoriilor de actori urbani, în general, la dezvoltarea urbană.

Totodată, la nivel european se subliniază necesitatea abordării integrate a planificării urbane, ca factor determinant al dezvoltării urbane durabile. Această poziţie a fost susţinută de la începutul anilor 2000, în principalele documente europene din domeniul dezvoltării spaţiale, urbane (Principiile directoare privind dezvoltarea teritorială durabilă a continentului european - Hanovra, 2002, Schema de dezvoltare a spaţiului comunitar – 1999, Carta de la Leipzig – 2007, Declaraţia de la Toledo – 2010) şi economice (Strategia de la Lisabona – 2000, revizuită în 2005, Strategia Europa 2020 - 2010).

Contextul naţional

Perspectiva financiară a Uniunii Europene pentru perioada 2014 – 2020 prevede o nouă abordare în materie de programare strategică pentru politica de coeziune, conform obiectivelor Strategiei Europa 2020 de creştere economică inteligentă, durabilă şi favorabilă incluziunii, pentru următorii ani. Cele trei priorităţi stabilite la nivel european sunt: 1) creştere inteligentă - dezvoltarea unei economii bazate pe cunoaştere şi inovare; 2) creştere durabilă - promovarea unei economii mai eficiente din punct de vedere al utilizării resurselor, mai ecologice şi mai competitive; 3) creşterea favorabilă incluziunii - promovarea unei economii cu o rată ridicată a ocupării forţei de muncă, în măsură să asigure coeziunea economică, socială şi teritorială.

Această abordare implică un proces de programare bazat pe Cadrul Strategic Comun (CSC) adoptat de Comisia Europeană (Fondul de Coeziune, Fondul European de Dezvoltare Regională, Fondul Social European, Fondul European Agricol pentru Dezvoltare Rurală şi Fondul European pentru Pescuit), Acordul de Parteneriat pentru dezvoltare şi investiţii la nivel naţional şi programe subsecvente, care vor transpune elementele prevăzute de Acordul de Parteneriat. Pe lângă acestea, Programele Operaţionale la nivel serctorial/teritorial, Programele din domeniul dezvoltării rurale şi pescuitului pentru perioada de programare 2014-2020, Programul Naţional de Dezvoltare Rurală (la nivel naţional) şi Planul de dezvoltare a regiunii Bucureşti Ilfov pentru perioada 2014-2020 (la nivel regional), vor raspunde nevoilor specifice de dezvoltare ale României, respectiv ale regiunii, contribuind în acelaşi timp la obiectivele de creştere inteligentă, durabilă şi incluzivă ale Uniunii Europene, stabilite prin Strategia Europa 2020.

Conform Acordului de Parteneriat pentru perioada 2014-2020, fondurile alocate României sunt de aproximativ 22,4 miliarde € în cadrul politicii de coeziune (FEDR, FSE, Fondul de coeziune), la care se adaugă încă 106 milioane € din Inițiativa privind ocuparea forţei de muncă în rândul tinerilor (alături de o alocare identică din FSE). Fondurile alocate pentru dezvoltarea sectorului agricol şi a zonelor rurale vor fi suplimentate cu 8 miliarde € din Fondul european agricol pentru dezvoltare

VIZAT
spre neschimbare,
SECRETAR,

rurală (FEADR). Alocarea pentru Fondul european pentru pescuit şi afaceri maritime (EMFF) se ridică la aproximativ 168 milioane €.

Conform Acordului de Parteneriat 2014-2020, POR 2014-2020 are la bază prioritățile comune de dezvoltare propuse în Planurile de Dezvoltare Regională pentru perioada 2014-2020, elaborate de fiecare din cele 8 Agenții pentru Dezvoltare Regională și sintetizate în Strategia Națională pentru Dezvoltare Regională 2014-2020. Astfel, POR 2014-2020 se adresează celor 5 provocări pentru creștere la nivel național, identificate în Acordul de Parteneriat: competitivitatea și dezvoltarea locală, populația și aspectele sociale, infrastructura, resursele și administrația și guvernarea.

În conformitate cu AP 2014-2020, programul promovează o abordare integrată pentru dezvoltarea urbană durabilă, asigurând, pe de-o parte, rezolvarea unor provocări și probleme specifice dezvoltării urbane, iar, pe de altă parte, contribuind la consolidarea rolului acestora de motoare ale creșterii economice și competitivității în regiune și/sau în teritoriul imediat adiacent.

Programul Operaţional Regional

POR 2014 – 2020 își propune ca obiectiv general creșterea competitivității economice și îmbunătăţirea condițiilor de viață ale comunităților locale și regionale, prin sprijinirea dezvoltării mediului de afaceri, infrastructurii și serviciilor, pentru dezvoltarea durabilă a regiunilor, astfel încât acestea să își poată gestiona în mod eficient resursele și să își valorifice potențialul de inovare și de asimilare a progresului tehnologic.

POR 2014 – 2020 sprijină, prin intermediul Axelor prioritare 3, 5, 9 şi 10, intervenţiile necesare tranziției către o economie cu emisii scăzute de carbon, îmbunătățirea mediului urban și conservarea, protecția și valorificarea durabilă a patrimoniului cultural, regenerarea economică și socială a comunităților defavorizate din mediul urban şi îmbunătățirea infrastructurii educaționale. În acest context, Sectorul 2 își va fundamenta portofoliul de investiții pentru perioada de programare 2014 – 2020 pe baza „Strategiei Dezvoltare Locală a Sectorului 2 pentru perioada 2016-2025", ce va aborda provocările economice, sociale, de mediu, culturale și demografice cu care se confruntă zona.

Programul Operaţional Capital Uman

Programul Operațional Capital Uman (PO CU) stabilește prioritățile de investiții, obiectivele specifice și acțiunile asumate de către România în domeniul resurselor umane, continuând astfel investițiile realizate prin Fondul Social European în perioada 2007-2013 și contribuind, totodată, la atingerea obiectivului general al Acordului de Parteneriat (AP 2014-2020) - implicit al Fondurilor Europene Structurale și de Investiții din România, şi anume, de a reduce disparităţile de dezvoltare economică şi socială dintre România şi Statele Membre ale UE.[5]

Axele prioritare ale PO CU de interes pentru dezvoltarea Sectorului 2 sunt:

Axa prioritară 2 – Îmbunătăţirea situaţiei tinerilor din categoria NEETs

Obiectivele specifice de interes vizează:

- Creșterea ocupării tinerilor NEETs șomeri cu vârsta între 16 - 24 ani, înregistrați la Serviciul Public de Ocupare, cu rezidența în regiunile eligibile (București-Ilfov, Nord-Est, Nord-Vest, Vest, Sud-Vest Oltenia);

[5] Sursa: http://www.fonduri-ue.ro/pocu-2014

VIZAT
spre neschimbare,
SECRETAR,

- Îmbunătăţirea nivelului de competenţe, inclusiv prin evaluarea şi certificarea competenţelor dobândite în sistem non-formal şi informal al tinerilor NEETs şomeri cu vârsta cuprinsă între 16 - 24 ani, înregistraţi la Serviciul Public de Ocupare, cu rezidenţa în regiunile eligibile (Bucureşti-Ilfov, Nord-Est, Nord-Vest, Vest, Sud-Vest Oltenia);
- Creşterea numărului tinerilor NEETs inactivi înregistraţi la Serviciul Public de Ocupare.

Axa prioritară 3 – Locuri de muncă pentru toţi

Obiectivul specific vizat:

- Îmbunătăţirea nivelului de cunoştinţe / competenţe / aptitudini aferente sectoarelor economice / domeniilor identificate conform SNC şi SNCDI ale angajaţilor.

Acţiuni care vizează angajaţii:

Participarea angajaţilor la programe de formare profesională (cursuri de calificare de nivel 2-4 conform Cadrului Naţional al Calificărilor, cursuri de scurtă durată, de specializare şi perfecţionare etc.) în concordanţă cu cerinţele locurilor de muncă din sectoarele economice cu potenţial competitiv identificate conform SNC şi din domeniile de specializare inteligentă conform SNCDI. O atenţie deosebită va fi acordată participării la programe de formare profesională a angajaţilor vârstnici.

Evaluare/ validare şi certificare pentru recunoaşterea competenţelor aferente cerinţelor locurilor de muncă din sectoarele economice cu potenţial competitiv identificate conform SNC şi din domeniile de specializare inteligentă conform SNCDI.

Acţiuni care vizează angajatorii:

Stimularea angajatorilor pentru organizarea de programe de învăţare la locul de muncă

Axa prioritară 5 – Dezvoltare locală plasată sub responsabilitatea comunităţii (DLRC), Prioritatea de investiţii 9.vi. Dezvoltare locală plasată sub responsabilitatea comunităţii.

Obiectivul specific vizat:

- Reducerea numărului de persoane aflate în risc de sărăcie şi excluziune socială din comunităţile marginalizate (rromă şi non-rromă) din oraşe cu peste 20.000 locuitori, cu accent pe cele cu populaţie aparţinând comunităţii rromă, prin implementarea de măsuri/operaţiuni integrate în contextul mecanismului de DLRC.

Axa prioritară 6 – Educaţie şi competenţe, Prioritatea de investiţii 10 (i) – Reducerea şi prevenirea abandonului şcolar timpuriu şi promovarea accesului egal la învăţământul preşcolar, primar şi secundar de calitate, inclusiv la parcursuri de învăţare formale, non formale şi informale pentru integrarea în educaţie şi formare.

Programe de cooperare şi coeziune teritorială

Pentru următorii ani, Sectorul 2 poate beneficia de sprijin în dezvoltarea sa socio-economică, profitând de o serie de finanţări externe ce sunt sau vor fi disponibile la nivel european. Printre programele de interes pentru Sectorul 2 se numără: URBACT III, Urban Innovative Actions, Programele finanţate prin Granturile SEE şi Norvegiene etc.

Programul URBACT III – Apelul de bune practici

URBACT III este un program de cooperare interregională ce are ca scop promovarea dezvoltării urbane durabile. Misiunea URBACT este de a permite oraşelor să colaboreze şi să dezvolte împreună soluţii integrate pentru provocările comune în domeniul dezvoltării urbane, prin crearea cadrului în care oraşele pot colabora, învăţa unele de la altele şi contura împreună soluţii şi bune practici pentru îmbunătăţirea politicilor urbane.

VIZAT
spre neschimbare,
SECRETAR,

Programul URBACT III aduce ca noutate formarea a trei tipuri de Rețele, respectiv:

- Rețele pentru Planificarea Acțiunilor (tipologie preluată din URBACT II);
- Rețele de Implementare;
- Rețele de Transfer.

Astfel, a fost lansat primul apel pentru Rețelele de Transfer, ce are loc în două etape, după cum urmează:

- Apelul pentru selecția de Bune Practici: 5 decembrie 2016 – 31 martie 2017;
- Formarea Rețelelor de Transfer: septembrie 2017.

În cadrul acestui apel se dorește selectarea de bune practici care să ofere exemple de abordări adoptate pentru adresarea provocărilor cu care se confruntă orașele de astăzi, referitoare la schimbările demografice, climatice și aspectele legate de mediu, șomaj și sărăcie și nu numai. Aceste abordări trebuie să fie integrate, durabile și cu un caracter participativ, ce pot fi de interes și pentru alte orașe europene care se confruntă cu probleme similare.

Programul Interreg Europe 2014-2020

Programul INTERREG EUROPE urmărește îmbunătățirea punerii în aplicare a politicilor și programelor de dezvoltare regională, în principal a celor care urmăresc investițiile pentru creștere economică și a locurilor de muncă și, după caz, a celor de cooperare teritorială europeană, prin promovarea schimbului de experiență și a învățării de noi politici de către actorii de interes regional.

De interes pentru dezvoltarea Sectorului 2 în următoarea perioadă sunt următoarele axe prioritare:

Axa prioritară 3 – Sprijinirea tranziției către o economie cu emisii scăzute de dioxid de carbon în toate sectoarele

Prioritatea de investiții 4 (e) - promovarea unor strategii cu emisii scăzute de dioxid de carbon pentru toate tipurile de teritorii, în special pentru zonele urbane, inclusiv promovarea mobilității urbane multimodale durabile și a măsurilor de adaptare relevante pentru atenuare, Obiectivul specific 3.1 – Îmbunătățirea implementării politicilor și programelor de dezvoltare regională, în special a programului pentru creștere și locuri de muncă și, după caz, a programelor de cooperare teritorială europeană, adresând tranziția către o economie cu emisii scazute de carbon, în principal în contextul unor strategii de specializare inteligentă;

Axa Prioritară 4 - Mediu și utilizarea eficientă a resurselor

Prioritatea de investiții 6 (c) - conservarea, protejarea, promovarea și dezvoltarea patrimoniului natural și cultural, Obiectivul specific 4.1 - Îmbunătățirea implementării politicilor și programelor de dezvoltare regională, în special a programului pentru creștere și locuri de muncă și, după caz, a programelor de cooperare teritorială europeană în domeniul protecției și dezvoltării patrimoniului natural și cultural

Prioritatea de investiții 6 (g) - sprijinirea tranziției industriale către o economie eficientă din punct de vedere al utilizării resurselor, promovarea unei creșteri ecologice, a Eco-inovării și a managementului performanței de mediu în sectorul public și cel privat, Obiectivul specific 4.2 - Îmbunătățirea implementării politicilor și programelor de dezvoltare regională, în special a programului pentru creștere și locuri de muncă și, după caz, a programelor de cooperare teritorială europeană, care vizează creșterea eficienței utilizării resurselor, creșterea ecologică și ecoionivarea și managementul performanței de mediu.

VIZAT
spre neschimbare,
SECRETAR,

II. ANALIZA DIAGNOSTIC

VIZAT
spre neschimbare,
SECRETAR,



II.1. Profil Socio-Cultural

II.1.1. Demografie şi migraţie

Efectivul şi structura populaţiei

Principalii indicatori demografici

Sectorul 2 este unul dintre cele 6 districte ale Municipiului Bucureşti, fiind al treilea ca număr de locuitori domiciliaţi în anul 2016, după Sectorul 3 şi Sectorul 6. La Recensământul Populaţiei şi al Locuinţelor din 2011, Sectorul 2 avea o populaţie de 345.370 de locuitori.

Conform Direcţiei Regionale de Statistică, populaţia Sectorului 2 era de 372.913 persoane în anul 2016, reprezentând aproximativ 17% din populaţia Municipiului Bucureşti. Aceeaşi sursă relevă o descreştere constantă în perioada 2010 – 2016, tendinţă începută încă din anii 2000, care se manifestă şi la nivel municipal sau naţional.

Figura 2 - Evoluţia populaţiei Sectorului 2 în perioada 2010 – 2016

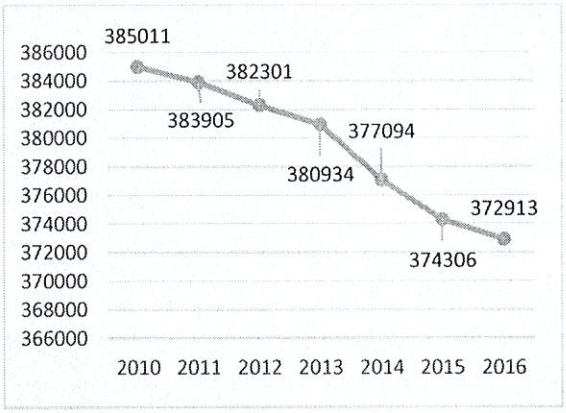

Sursa: Direcţia Regională de Statistică a Municipiului Bucureşti

Structura pe sexe şi grupe de vârstă arată o oarecare egalitate între femei şi bărbaţi, cu o uşoară preponderenţă a persoanelor de sex feminin, în special după vârsta de 50 de ani când balanţa se schimbă mult în favoarea persoanelor de sex feminin, aparent mai longevive.

VIZAT
spre neschimbare,
SECRETAR,

Figura 3 - Piramida vârstelor în Sectorul 2, 2016

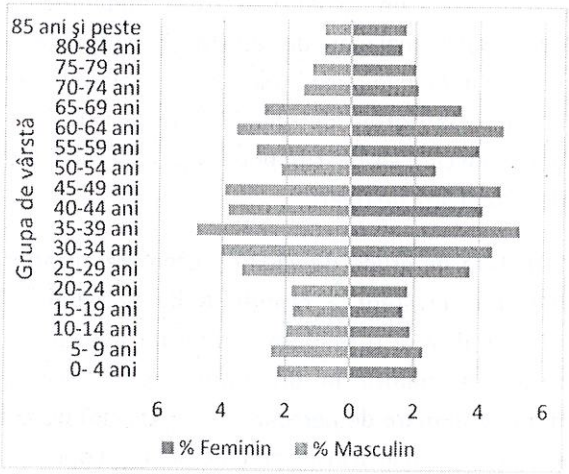

Sursa: Direcţia Regională de Statistică a Municipiului Bucureşti

La nivel naţional, România trece printr-un proces de îmbătrânire demografică început încă din anii 90, fenomen ce se manifestă prin reducerea populaţiei tinere şi creşterea numărului vârstnicilor, principala cauză fiind scăderea natalităţii sub rata optimă de înlocuire a generaţiilor. La nivelul anului 2016 piramida vârstelor din Sectorul 2 şi din Municipiul Bucureşti arată, de asemenea, un dezechilibru între populaţia până în 24 de ani şi populaţia matură (25 - 65).

Figura 4 - Piramida vârstelor în Municipiul Bucureşti, 2016

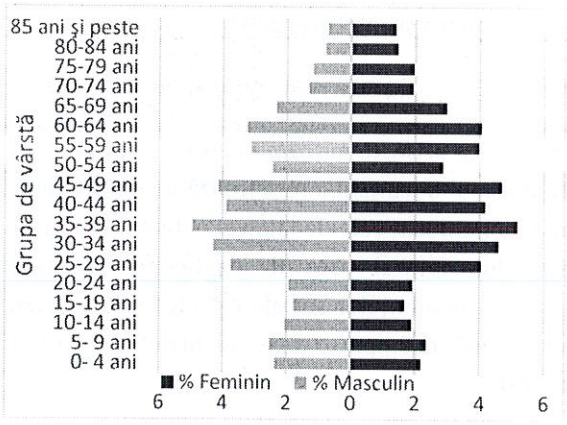

Sursă: Baza de date INS TEMPO

Distribuţia pe grupe cincinale de vârstă relevă o majoritate a populaţiei mature tinere, între 25 şi 49 de ani. În plus, numărul locuitorilor cu vârste cuprinse între 54 şi 64 de ani, ce vor ieşi din câmpul muncii în următorii ani este mai mare decât numărul persoanelor de 10-19 ani care îi vor înlocui.

Strict din punct de vedere al populaţiei domiciliate în Sector şi în Municipiu, un deficit de forţă de muncă va începe să se manifeste abia peste 15-20 de ani din cauza îngustării bazei piramidei care nu va reuşi să susţină numărul mare de viitori pensionari reprezentat acum de categoriile 35 – 49 ani. Acest fenomen poate fi atenuat printr-o serie de politici sociale şi economice menite să încurajeze întemeierea de familii şi natalitatea în rândul tinerilor.

Pe de altă parte, Municipiul Bucureşti este cel mai important pol economic şi universitar din România şi va reprezenta mereu un punct de atracţie al populaţiei tinere din toată ţara. Totuşi, din cauza puterii slabe de cumpărare a locuinţelor, mulţi dintre tineri locuiesc în apartamente închiriate şi nu se domiciliază în municipiu, prin urmare datele nu exprimă mereu o situaţie reală a grupelor de vârstă care folosesc spaţiul urban.

Figura 5 - Distribuţia cincinală pe grupe de vârstă

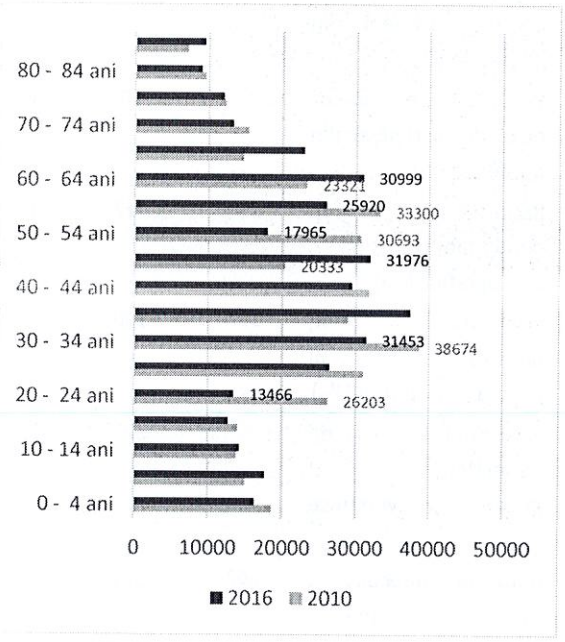

Sursa: Direcţia Regională de Statistică a Municipiului Bucureşti

VIZAT
spre neschimbare,
SECRETAR,

În perioada 2010 – 2016, procentul populaţiei a fluctuat diferit în cadrul fiecărei categorii cincinale de vârstă. Sunt evidente schimbări structurale în ceea ce priveşte populaţia de 20-24 de ani care s-a înjumătăţit şi 30-34 de ani, unde efectivul a scăzut cu aproximativ 7000 de persoane în perioada de referinţă. Pe de altă parte, populaţia de 60-64 de ani a crescut cu aproximativ 8.000 de persoane, iar cea mai mare creştere – 11.000 de persoane - a avut loc în cadrul categoriei 45-49 de ani, confirmând faptul că populaţia este într-un continuu proces de îmbătrânire.

În ceea ce priveşte distribuţia pe grupe mari de vârstă, Sectorul 2 înregistrează valori mai mici decât cele naţionale privind ponderea copiilor şi tinerilor şi concentrează un număr mai mare de populaţie vârstnică decât media municipală.

Tabel 2 - Indicatori demografici principali în Sectorul 2

Indicator	Sector 2	Bucureşti	RO
Proporţia persoanelor de 0 - 15 ani din populaţie (%)	13	13	15
Proporţia persoanelor de 65 de ani şi peste din populaţie (%)	18	16	16
Raportul de dependenţă demografică (‰)	446	417	437
Coeficientul de dependenţă al persoanelor tinere (‰)	187	190	212
Coeficientul de dependenţă al persoanelor vârstnice (‰)	259	227	225
Rata de înlocuire a forţei de muncă (‰)	562	569	635

Sursa: Direcţia Regională de Statistică a Municipiului Bucureşti şi Baza de date INS TEMPO

Procentul mai mare al persoanelor vârstnice favorizează un coeficient de dependenţă demografică mai mare decât în Municipu şi în ţară, situaţia nefiind îmbucurătoare nici în cazul ratei de înlocuire a forţei de muncă, unde 1.000 de persoane care ies din câmpul muncii sunt înlocuite de numai 562 de tineri.

Structura pe grupe de vârstă prezentată anterior indică o creştere a raportului de dependenţă demografică şi o scădere a ratei de înlocuire a forţei de muncă în următorii ani, din cauza numărului mare de persoane între 50 şi 60 de ani şi a numărului încă insuficient de tineri şi copii.

Nu în ultimul rând, având în vedere pe de-o parte tendinţele actuale de scădere a numărului de tineri la nivel local, municipal şi naţional, iar pe de altă parte gradul ridicat de atractivitate pentru tineri al Capitalei pe fondul dotărilor socio-culturale de care dispune, o atenţie deosebită trebuie acordată acestei categorii de locuitori ai Sectorului 2. Pornind de la domeniile principale de intervenţie identificate la nivelul *Strategiei Naţionale în domeniul politicii de tineret 2015-2020*, nevoile şi priorităţile populaţiei cu vârsta cuprinsă între 15-35 de ani trebuie abordate cu referire la:

- cultură şi educaţie nonformală;
- sănătate, sport, recreere;
- participare şi voluntariat;
- muncă şi antreprenoriat.

Mişcarea Naturală şi Mişcarea Migratorie

În ceea ce priveşte mişcarea naturală a populaţiei, Municipiul Bucureşti înregistrează de obicei valori mai bune decât cele de la nivel naţional, deşi rata sporului natural este în continuare negativă datorită influenţelor sociale ale mediului exclusiv urban (de exemplu o rată de divorţialitate mai mare).

Municipiul Bucureşti este lider al clasamentului naţional în ceea ce priveşte ratele de nupţialitate şi de natalitate superioare şi rata de mortalitate care a înregistrat valori mai mici decât în restul ţării.

VIZAT
spre neschimbare,
SECRETAR,

Totodată, rata mortalității infantile este aproximativ la jumătate față de media națională datorită dotărilor medicale performante și a acesului facil la sistemul de sănătate.

Tabel 3: Indicatori ai mișcării naturale, 2015

Indicator	București	România
Născuții vii	19255	187372
Rata natalității	9,12	8,40
Decedați - total	22245	260997
Rata mortalității	10,54	11,70
Decedați – sub un an	91	1493
Rata mortalității infantile	4,73	7,97
Rata sporului natural	-1,4	-3,3
Căsătorii	16378	125454
Rata de nupțialitate	7,76	5,63
Divorțuri	3421	31527
Rata de divorțialitate	1,62	1,41

Sursă: Baza de date INS TEMPO

VIZAT
spre neschimbare,
SECRETAR,



II.1.2. Dezvoltare locală și comunități dezavantajate

Conform valorilor Indicelui Dezvoltării Umane Locale (IDUL)[6], Municipiul Bucureşti este cel mai dezvoltat centru urban al României, datorită diversității funcționale și a infrastructurii cu rol de deservire regională şi naţională. Acest fapt nu înseamnă însă lipsa zonelor dezavantajate în fiecare dintre sectoare, în acestea locuind aproximativ 20% din populaţia capitalei.

Zone dezavantajate

Conform Atlasului Zonelor Urbane Marginalizate din România, elaborat de Banca Mondială, aproximativ 19% din populația Sectorului 2 trăiește în sectoare de recensământ marginalizate, definite ca fiind acele comunități care sunt dezavantajate simultan din punctul de vedere a trei criterii: capital uman, ocuparea forței de muncă și calitatea locuirii, etnia fiind un factor secundar. Raportat la celelalte sectoare din Municipiul Bucureşti, Sectorul 2 se află pe locul 3 din 6 privind procentul de populaţie dezavantajată, după Sectorul 5 cu 30% şi Sectorul 1 cu 21%.

---

[6] "Indicele dezvoltării umane locale a fost dezvoltat de sociologul Dumitru Sandu în cadrul studiului "Oraşe competitive. Remodelarea geografiei economice a României" realizat de Banca Mondială și măsoară capitalul total al localităților, considerat din perspectiva dimensiunilor sale umană, de stare de sănătate, vitală și materială. [...] Sărăcia comunitară măsurată prin valorile reduse ale IDUL nu trebuie confundată cu simpla agregare a indicilor de consum sau de venituri la nivel individual sau de gospodărie. Componenta de deficit de acces la bunuri publice este prezentă în mult mai mare măsură în IDUL decât în ratele de sărăcie calculate la nivel local prin agregarea valorilor individuale sau de gospodărie."

VIZAT
spre neschimbare,
SECRETAR,

Tabel 4: Procentul populaţiei dezavantajate din Sectoarele Municipiului Bucureşti

Sector	Populaţia stabilă 2011	Populaţie în zone dezavantajate
Sector 1	225.453	20,62%
Sector 2	**345.370**	**18,82%**
Sector 3	385.439	17,75%
Sector 4	287.828	13,44%
Sector 5	271.575	29,87%
Sector 6	367.760	19,95%

Sursa: Atlasul Zonelor Urbane Marginalizate, Banca Mondială

Figura 6 - Distribuţia populaţei pe zone dezavantajate

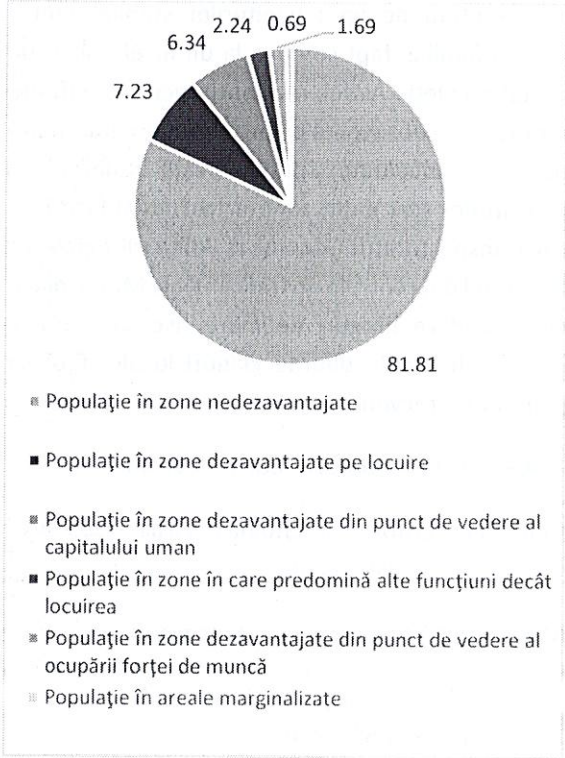

Sursa: Atlasul Zonelor Urbane Marginalizate, Banca Mondială

Din populaţia stabilă de 345.370 de locuitori, declarată la recensământul din 2011, aproximativ 81,81% locuieşte în zone nedezavantajate, în timp ce restul de 18,19% se împarte astfel: cea mai mare parte locuieşte în zone dezavantajate pe locuire (7,23%), urmată de populaţia ce trăieşte în zone dezavantajate din punct de vedere al capitalului uman (educaţie, sănătate şi comportament demografic), 6,34%. Restul categoriilor însumează procente mai mici şi sunt formate din populaţia în zone în care predomină alte funcţiuni decât locuirea (2,24%), populaţia în zone dezavantajate din punct de vedere al ocupării forţei de muncă (1,69%) sau populaţia care trăieşte în areale marginalizate (0,69%).

DGASPC Sector 2 are în evidenţă trimestrial 51 de dosare - persoane sau familii - de marginalizare socială şi 680 dosare - persoane sau familii - care se află în risc de marginalizare socială, ceea ce înseamnă un număr total de 2.924 de dosare în anul 2016, provenite din cele 5 structuri subordonate ce sunt amplasate pe teritoriul Sectorului 2. Cele mai multe persoane marginalizate sau în risc de marginalizare socială au fost identificate în zona Maşina de Pâine, urmată de zona Baicului, zona Pantelimon şi zona Silvestru.

Totodată este de menţionat faptul că în anul 2016, DGASPC Sector 2 a modificat criteriile de evaluare a riscului de marginalizare socială fapt ce va rezulta în creşterea numărului de dosare în următorii ani. Noile criterii de declarare a persoanelor marginalizate se referă la beneficiarii de VMG sau la persoanele care sunt din familii beneficiare ale acestui ajutor şi care se află în cel puţin două din următoarele situaţii:

a) nu au loc de muncă;
b) nu au locuinţă în proprietate sau în folosinţă;
c) locuiesc în condiţii improprii;
d) au unul sau mai mulţi copii în întreţinere sau fac parte dintr-o familie cu mulţi copii în întreţinere;
e) sunt persoane vârstnice, fără susţinători legali;
f) sunt încadrate în categoria persoanelor cu handicap sau invaliditate;
g) au în întreţinere o persoană încadrată în categoria persoanelor cu handicap grav, accentuat ori invaliditate de gradul I sau II;

VIZAT
spre neschimbare
SECRETAR

h) au executat o pedeapsă privată de libertate.

În ceea ce priveşte gruparea populaţiei marginalizate sau în risc de marginalizare pe comunităţi, Atlasul Zonelor Urbane Marginalizate nu localizează comunităţile la nivelul Sectorului 2. Prin urmare, DGASPC Sector 2 identifică (pe baza criteriilor din Anexa 3 a Atlasului mai sus menionat) 22 zone urbane, de diferite tipologii şi dimensiuni:

A. Zone de tip ghetou cu blocuri:

1. Aleea Pantelimon

Delimitare teritoriu: Str. Ion Vlad – Șos. Pantelimon – Str. Sold. Zambilă Ioniță

Mărime zonă (estimare nr. de locuitori):

- 12 blocuri, respectiv 29 scări de bloc;
- aproximativ 5. 800 locuitori.

În evidența Serviciului de Asistență Socială Pantelimon, din perioada 2015-2017, se află aproximativ 328 familii, respectiv aproximativ 1.000 locuitori.

În urma evaluărilor periodice nu au fost identificate persoane de etnie rromă (declarate), dar estimativ procentul de populație de etnie rromă la nivelul zonei este de 40-50%.

Locuințele au aparținut fondului locativ de stat fiind repartizate familiilor sau persoanelor singure care erau angajate în fostele întreprinderi socialiste. În prezent, cea mai mare parte dintre locatari au achiziționat imobilele și au devenit proprietari.

Locuințele sunt de tip garsonieră (15-16 m^2) și apartamente 2 camere (22-25 m^2), prevăzute cu bucătărie și punct sanitar propriu. Acestea sunt racordate la sistemul centralizat de energie termică, energie electrică și canalizare.



Sursă imagine: Google Maps

Datorită fondului construit format din locuinţe colective, condiţiile de trai din zona marginalizată Aleea Pantelimon sunt relativ mai bune decât în celelalte zone. Principala problemă este reprezentată de lipsa veniturilor stabile pentru fiecare familie, fapt ce duce la un nivel scăzut de calitate a vieţii. Astfel, rezidenţii recurg la diferite metode de subzistenţă ce presupun un grad mare de infracţionalitate, printre care tâlhărie şi prostituţie. Mai mult, zona a fost identificată de către Inspectoratul General al Poliţiei Române ca fiind unul din centrele de traficanţi ale Municipiului, cu precădere droguri de mare risc ca heroina, comercializată de diferite clanuri locale, fapt ce generează frecvente conflicte stradale armate.

2. Aleea Lunca Florilor - Cartier Baicului

Delimitare teritoriu: Str. Stolnicul Vasile – Șos. Dna. Ghica – Aleea Bistricioara

Mărime zonă (estimare nr. de locuitori):

- 7 blocuri, respectiv 9 scări de bloc
- aprox. 1.550 locuitori

În evidența S.A.S. Baicului, din perioada 2015-2017, se află aproximativ 520 familii, respectiv aproximativ 1.300 locuitori.

Zona dezavantajată din cartierul Baicului este caracterizată printr-un nivel ridicat al şomajului, nivelul redus de educaţie, condiţiile precare de locuit, inclusiv locuinţe improvizate, lipsa serviciilor medicale şi sociale, rata ridicată a criminalităţii.

VIZAT
spre neschimbare,
SECRETAR,

Aici locuiesc diferite minorităţi, dintre care cei mai numeroşi sunt rromii (aproximativ 2000 de persoane – o treime din populaţia de rromi a Sectorului 2), urmaţi de arabi, chinezi şi turci, la care se adaugă refugiaţii, majoritatea de origine africană, fapt ce a dus la apariţia unui fenomen de segregare socială şi la apariţia diferitelor conflicte.

Mai mult, zona a fost identificată de către Inspectoratul General al Poliţiei Române ca fiind unul din centrele de traficanţi ale Municipiului, cu precădere droguri de mare risc ca heroina, comercializată de diferite clanuri locale.

Zona a beneficiat de un proiect de regenerare urbană – PIDU Baicului - cu accent pe fondul construit şi pe situaţia socio-economică iar autorităţile locale au declarat faptul că situaţia s-a îmbunătăţit considerabil în ultima perioadă datorită acestor intervenţii.

Două dintre cele 7 imobile din această zonă sunt mansardate şi compuse în totalitate din locuinţe de tip garsoniere (14 m^2) care aparţin Direcţiei Generale pentru Administrarea Patrimoniului Imobiliar Sector 2. Acestea sunt prevăzute cu bucătărie şi punct sanitar propriu. Sunt racordate la sistemul centralizat de energie termică, energie electrică şi canalizare.



Sursă imagine: www.metropotam.ro

Celelalte imobile au aparţinut fondului locativ de stat fiind repartizate familiilor sau persoanelor singure care erau angajate? în Uzina Aversa. În prezent, toţi locatarii au achiziţionat imobilele şi au devenit proprietari.

Locuinţele sunt de tip garsonieră (14 m^2) şi apartamente 2 camere (20 m^2), prevăzute cu bucătărie şi punct sanitar propriu. Sunt racordate la sistemul centralizat de energie termică, energie electrică şi canalizare. Patru imobile au fost reabilitate începând cu anul 2008, însă în prezent se află într-o stare de degradare.

B. Zone de tip ghetou în foste colonii de muncitori:

3. Bd. Basarabia

Delimitare teritoriu: Spitalul Clinic Judeţean de Urgenţă Ilfov – Stadionul Naţional – Str. Cernăuţi

Mărime zonă (estimare nr. de locuitori):

- 2 blocuri, respectiv 2 scări;
- aproximativ 500 locuitori.

În evidenţa S.A.S. Pantelimon, din perioada 2015-2017, se află aproximativ 20 familii, respectiv aproximativ 50 locuitori.

În urma evaluărilor periodice nu au fost identificate persoane de etnie rromă (declarate), dar estimativ procentul de populaţie de etnie rromă la nivelul zonei este de 10 - 20%.

Locuinţele au aparţinut S.C. FAUR S.A., iar în prezent o parte din locatari au achiziţionat imobilele şi au devenit proprietari în urma proceselor care s-au desfăşurat pe o perioadă de 7-10 ani.

Locuinţele sunt de tip cămin, având camere cu o suprafaţă de aproximativ 12 m^2, fără bucătărie sau punct sanitar propriu, acestea fiind situate pe holul palierului. De asemenea, aceste locuinţe nu sunt racordate la sistemul centralizat de energie termică.

În urma amenajărilor proprii, unii dintre locatari au improvizat bucătăria şi punctul sanitar în holul de

VIZAT
spre neschimbare,
SECRETAR,

la intrare. Imobilul este racordat doar la rețeaua de energie electrică și canalizare.

4. Bd Prof. Dimitrie Pompeiu

Delimitare teritoriu: Șos. Pipera și Șos. Fabrica de Glucoză

Mărime zonă (estimare nr. de locuitori):

- 2 blocuri – 200 camere
- aproximativ – 500 persoane

În evidența S.A.S. Mașina de Pâine, din perioada 2015-2017, se află în evidență aproximativ 22 familii, respectiv 55 locuitori.

În urma evaluărilor periodice nu au fost identificate persoane de etnie rromă declarate, dar estimativ procentul de populație de etnie rromă la nivelul zonei este de aproximativ 40%.

Locuințele au aparținut Combinatului de Lemn Pipera, au fost scoase la vânzare, iar în prezent toți locatari au devenit proprietari.

Locuințele sunt de tip cămin, având camere cu o suprafață de aproximativ 12 m^2, fără bucătărie sau punct sanitar propriu, acestea fiind situate pe holul palierului. În urma amenajărilor proprii, unii dintre locatari au improvizat bucătăria și grupul sanitar în cameră. Aceste imobile sunt racordate la rețeaua de energie electrică, canalizare și gaze naturale.

5. Bd. Prof. Dimitrie Pompeiu

Delimitare teritoriu: Șos. Fabrica de Glucoză și Str. Petricani

Mărime zonă

- la adresă se află 2 blocuri. Un bloc, tip cămin, cu aproximativ 100 camere aparține S.C. Electronica și este oferit spre închiriere. În evidența S.A.S. Mașina de Pâine se află o familie compusă din 6 persoane și nu se cunoaște câte persoane sunt de etnie rromă.
- Celălalt bloc cu trei niveluri, în care au fost locuințe de serviciu, cuprinde apartamente compuse din două camere. Menționăm faptul că nicio familie și nu află în evidența S.A.S. Mașina de Pâine.

C. Zone de tip mahala cu case:

6. Plumbuita - Tei Toboc

Delimitare teritoriu: Str. Petricani – Str. Steaua Roșie; 29 străzi

Mărime zonă (estimare nr. de locuitori):

- 800 case
- aproximativ 3.500 locuitori

Cartierul Plumbuita - Tei Toboc este o peninsulă urbană de locuire individuală relativ izolată, înconjurată de lacurile Tei și Plumbuita. Fondul locativ este caracterizat de locuințe foarte vechi, ai căror locatari nu au acte de proprietate, acestea fiind de obicei moștenite de la bunici prin hârtii de mână și de construcții improvizate, fără acces la rețelele de utilități, în care locuiesc înghesuit foarte multe persoane. Majoritatea familiilor se alimentează cu apă potabilă de la o singură cișmea publică. Totodată, o problemă semnalată de autorități în zonă a fost furtul de curent prin instalații improvizate, cu grad mare de risc.

În evidența S.A.S. Mașina de Pâine, din perioada 2015-2017, se află aproximativ 300 familii, respectiv aproximativ 1.800 locuitori.

În urma evaluărilor periodice nu au fost identificate persoane de etnie rromă (declarate), dar estimativ procentul de populație de etnie rromă la nivelul zonei este de 85%.

Locuințele au fost achiziționate pe bază de chitanță de mână. Locuințele sunt construcții vechi, din paiantă, acoperite cu carton bituminos sau tablă, încălzirea realizându-se cu lemne. Majoritatea caselor nu sunt prevăzute cu băi și bucătării, iar grupurile sanitare sunt în curte. Locuințele sunt racordate la energie electrică, apă curentă și

VIZAT
spre neschimbare,
SECRETAR,

canalizare, dar majoritatea sunt debranşate datorită restanţelor acumulate.



Sursă imagine: http://khaotickittie.blogspot.ro

Din descrierea autorităţilor publice, mediul social este caracterizat de lipsa veniturilor şi a locurilor de muncă, probleme de sănătate din cauza condiţiilor insalubre de locuit, ceea ce a condus la creşterea gradului de infracţionalitate inclusiv în rândul tinerilor şi copiilor, cerşetoria, furtul, prostituţia şi traficul de droguri fiind principalele surse de venit.

Mai mult, Cartierul Plumbuita - Tei Toboc este frecvent locul izbucnirii unor altercaţii între clanurile locale, care de multe ori se soldează cu victime ce ajung să fie spitalizate.

7. Strada Rodica

Delimitare teritoriu: Strada Plutonier Ion Niță – Strada Ceptura

Mărime zonă (estimare nr. de locuitori):

- strada Rodica
- aprox. 100 locuitori

În evidența S.A.S. Baicului, din perioada 2015-2017, se află aproximativ 20 familii, respectiv aproximativ 100 locuitori.

În urma evaluărilor periodice nu au fost identificate persoane de etnie romă (declarate), dar estimativ procentul de populație de etnie romă la nivelul zonei este de 90%.

Locuințele sunt proprietatea locatarilor actuali, însă acestea au fost achiziționate prin chitanțe completate de mână. La fiecare adresă locuiesc mai multe familii, imobilele având intrare comună sau separată și nefiind prevăzute cu bucătărie sau punct sanitar propriu (acestea fiind improvizate pe hol sau în exterior și se află la comun).

Aproximativ toate locuinţele sunt racordate la rețeaua de energie electrică și apă curentă.

8. Strada Soldat Făgărășanu

Delimitare teritoriu: Strada Maior Băcilă – Strada Padina Roșie – Strada Peisajului

Mărime zonă (estimare nr. de locuitori):

- strada Soldat Făgărășanu
- aprox. 25 locuitori

În evidența S.A.S. Baicului, din perioada 2015-2017, se află aproximativ 6 familii, respectiv aproximativ 25 locuitori.

În urma evaluărilor periodice nu au fost identificate persoane de etnie romă (declarate), dar estimativ procentul de populație de etnie romă la nivelul zonei este de 90%.

Locuințele sunt proprietatea locatarilor actuali, însă acestea au fost achiziționate prin chitanțe completate de mână. La fiecare adresă locuiesc mai multe familii, imobilele având intrare comună sau separată și nefiind prevăzute cu bucătărie sau punct sanitar propriu (acestea fiind improvizate pe hol sau în exterior și se află la comun).

Aproximativ toate locuintele sunt racordate la rețeaua de energie electrică și apă curentă.

VIZAT
spre neschimbare,
SECRETAR,

D. Zone de locuințe sociale sau clădiri ocupate abuziv în zone istorice:

9. Maica Domnului – zona de case

Delimitare teritoriu: Str. Maica Domnului este o stradă de tranzit și face legătura între Str. Lizeanu și B-dul Lacul Tei.

Mărime zonă (estimare nr. de locuitori):

- 30 case;
- aproximativ 166 locuitori.

În evidența S.A.S. Glinka, din perioada 2015-2017, se află aproximativ 25 familii, respectiv aproximativ 98 de locuitori.

În urma evaluărilor periodice nu au fost identificate persoane de etnie romă (declarate), dar estimativ procentul de populație de etnie romă la nivelul zonei este de 80-90%.

La adresa din Str. Maica Domnului au fost identificate mai multe construcții improvizate, unele aflate în stare avansată de degradare și care prezintă un pericol pentru sănătatea locatarilor. Construcțiile nu sunt racordate la rețeaua de apă și canalizare, și de asemenea au fost identificate improvizații la rețeaua electrică, reprezentând un potențial pericol pentru locatari și trecători.

Deși la adresă au fost identificate 13 familii, numai două dintre acestea locuiesc cu forme legale și dețin contracte de închiriere.

Construcțiile sunt situate în apropierea unor unități de învățământ (Școala Gimnazială nr. 31, Grădinița de Copii nr. 7, Școala de Muzică și Arte Plastice nr. 4), ceea ce conduce la perturbarea bunei desfășurări a activității acestora.

La adresa din Str. Maica Domnului a fost identificat un imobil cu mai multe intrări format din parter, etaj și mansardă în care locuiesc 6 familii, respectiv 29 persoane. Au fost identificate două contracte de vânzare – cumpărare.

Locuințele au aparținut S.C. APOLODOR S.A. și în prezent există două contracte de vânzare-cumpărare cu plata în rate.

Locuințele sunt de tip garsonieră (15-16 m^2) prevăzute cu bucătărie și punct sanitar la comun. Sunt racordate la sistemul centralizat de energie electrică și canalizare.

Pe aceeași stradă au fost identificate un număr de 6 familii, respectiv 23 persoane. În prezent imobilul se află în curs de retrocedare, urmând ca familiile să fie evacuate. Imobilul este format din parter, etaj și mansardă, iar apartamentele sunt racordate la rețeaua de energie electrică și canalizare.

10. Str. Episcop Radu

Delimitare - Str. Episcop Radu, între Bd. Dacia și intersecția cu Str. Ardeleni.

- Estimare număr locuitori - 70 persoane;
- Număr total de locuințe - 20, din care 15 în clădiri ocupate abuziv;
- Procent populație de etnie romă (estimare) – 90%.

11. Calea Moșilor

Delimitare – Calea Moșilor, în preajma intersecției cu Str. Ștefan Luchian.

- Estimare număr locuitori - 60 persoane;
- Număr total de locuințe - 25, din care 20 în clădiri ocupate abuziv;
- Procent populație de etnie romă (estimare) – 90%.

Calea Moșilor vechi este o zonă de locuințe interbelice aflate în stadii avansate de degradare, unde locuiesc mai multe familii fără venituri sau cu venituri reduse, ai căror copii sunt în evidențele serviciilor sociale de la nivel local pentru risc de abandon școlar și familial, violență domestică și risc de infracțiuni. Anchetele sociale realizate de către DGASPC Sector 2 au evidențiat cazuri de copii care cresc câte 10-12 într-o cameră, în grija bunicilor, deoarece părinții se află în închisoare.

VIZAT
spre neschimbare,
SECRETAR,

12. Str. Viitorului

Delimitare – Str. Viitorului, între Str. Ardeleni şi Str. Alexandru Radovici

- Estimare număr locuitori - 30 persoane;
- Număr total de locuinţe - 10, din care 7 în clădiri ocupate abuziv;
- Procent populaţie de etnie rromă (estimare) – 90%.

13. Str. Nastase Pamfil

- Estimare număr locuitori - 40 persoane;
- Număr total de locuinţe - 20, din care 10 în clădiri ocupate abuziv;
- Procent populaţie de etnie rromă (estimare) – 90%.

14. Str. Dogarilor

- Estimare număr locuitori - 20 persoane;
- Număr total de locuinţe - 7, toate în clădiri ocupate abuziv;
- Procent populaţie de etnie rromă (estimare) – 90%.

15. Str. Cosminului

- Estimare număr locuitori - 40 persoane;
- Număr total de locuinţe - 15, din care 10 în clădiri ocupate abuziv;
- Procent populaţie de etnie rromă (estimare) – 90%.

16. Str. Radu de la Afumaţi

- Estimare număr locuitori - 50 persoane;
- Număr total de locuinţe - 15, din care 10 în clădiri ocupate abuziv;
- Procent populaţie de etnie rromă (estimare) – 90%.

17. Str. Icoanei

- Estimare număr locuitori - 40 persoane;
- Număr total de locuinţe - 15, din care 10 în clădiri ocupate abuziv;
- Procent populaţie de etnie rromă (estimare) – 90%.

18. Str. Ciresului

- Estimare număr locuitori - 40 persoane;
- Număr total de locuinţe – 15;
- Procent populaţie de etnie rromă (estimare) – 90%.

19. Str. Popa Nan

- Estimare număr locuitori - 20 persoane;
- Număr total de locuinţe - 3, toate în clădiri ocupate abuziv;
- Procent populaţie de etnie rromă (estimare) – 90%.

20. Str. Calușei

- Estimare număr locuitori - 20 persoane;
- Număr total de locuinţe - 7;
- Procent populaţie de etnie rromă (estimare) – 90%.

21. Str. Teleajen

- Estimare număr locuitori - 40 persoane;
- Număr total de locuinţe - 15, din care 5 în clădiri ocupate abuziv;
- Procent populaţie de etnie rromă (estimare) – 90%.

22. Str. Lascăr Vasile

- Estimare număr locuitori - 10 persoane;
- Număr total de locuinţe - 4, toate în clădiri ocupate abuziv;
- Procent populaţie de etnie rromă (estimare) – 90%.

În evidenţa S.A.S. Silvestru, din perioada 2015-2017, se află aproximativ 190 familii, respectiv aproximativ 480 locuitori.

În urma evaluărilor periodice nu au fost identificate persoane de etnie rromă (declarate), dar estimativ procentul de populaţie de etnie rromă la nivelul zonei este de 80-90%.

VIZAT
spre neschimbare,
SECRETAR,

Probleme identificate la nivelul locuitorilor:

- Suprafaţă locativă necorespunzătoare – spaţii mici/nr. loc;
- Venituri reduse;
- Un procent ridicat al locuitorilor care desfăşoară activităţi lucrative fără forme legale, din cauza nivelului de educaţie scăzut şi a lipsei calificărilor profesionale;
- Nivel de şcolarizare redus în rândul copiilor şi adulţilor;
- Tendinţe crescute de abandon şcolar, absenteism şcolar etc.;
- Condiţii deficitare de locuire;
- Lipsa sau accesul redus la infrastructură;
- Lipsa sau veniturile reduse;
- Poziţii marginale şi vulnerabile pe piaţa muncii;
- Educaţie formală scăzută sau deloc în rândul adulţilor;
- Rate ridicate ale abandonului şcolar în rândul copiilor;
- O problemă specifică a acestor zone se referă la restituirea fostelor case naţionalizate;
- Actualii locatari ai acestor zone riscă să fie evacuaţi din casele retrocedate foştilor proprietari.

Locuinţele sunt de tip vagon, fără etaj, neprevăzute cu bucătărie şi punct sanitar propriu. Nu sunt racordate la sistemul centralizat de energie termică, energie electrică şi canalizare.

Se conturează astfel nevoia de a acţiona integrat în zonele defavorizate unde trăiesc persoane fără loc de muncă şi necalificate în domenii cerute pe piaţa muncii, persoane cu dizabilităţi şi/sau boli cronice, persoane cu bătrâni în intreţinere, persoane care au fost eliberate din penitenciar ce îşi găsesc greu un loc de muncă, familii monoparentale, victime ale violenţei domestice, persoane care au abandonat cursurile şcolare sau sunt în risc de abandon, atât pentru a diminua sentimentul de excluziune socială, cât şi pentru a creşte încrederea în sistemul public de asistenţă socială şi educaţie ca alternativă pentru dezvoltare personală şi trăirea unei vieţi sănătoase şi sigure.

VIZAT
spre neschimbare,
SECRETAR,

Figura 7 - Harta socială a Sectorului 2

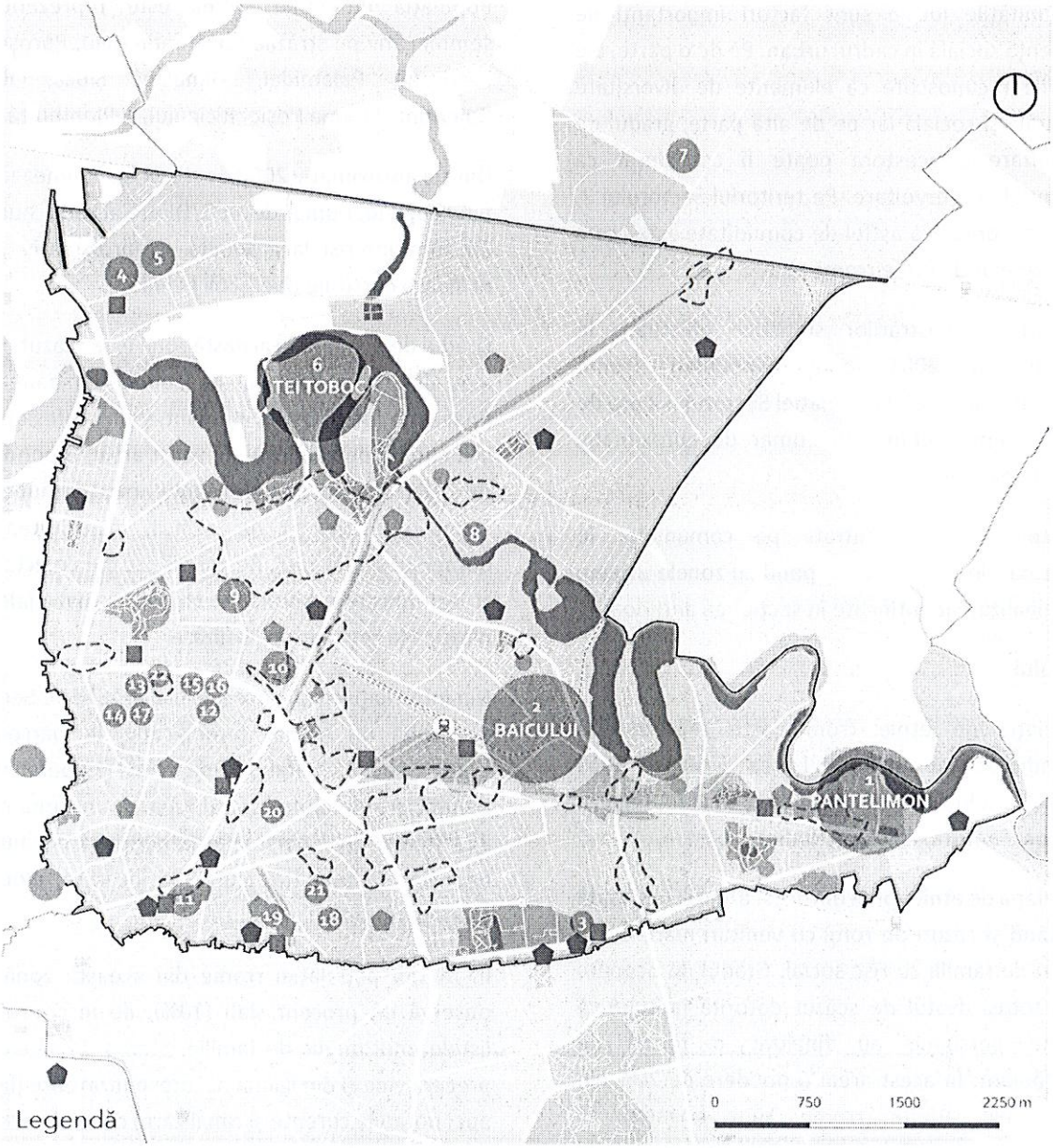

sursa: Prelucrare proprie pe baza datelor de la Direcția Generală de Asistență Socială și Protecția Copilului Sector 2 , Inspectoratul General al Poliției Române, Inspectoratul Școlar al Municipiului București – Sector 2

VIZAT
spre neschimbare,
SECRETAR,

Comunităţi locale

Comunităţile locale sunt factori importanţi de influenţă socială în cadrul urban. Pe de o parte, ele trebuie recunoscute ca elemente de diversitate culturală şi socială iar pe de altă parte, gradul de organizare a acestora poate fi considerat ca potenţial de dezvoltare. Pe teritoriul Sectorului 2, cea mai complexă astfel de comunitate este cea a persoanelor de etnie romă.

Conform înregistrărilor statistice efectuate la nivelul anului 2004, ponderea populaţiei rrome declarate din totalul populaţiei Sectorului 2 era de 1,74%, reprezentând un numar de aproximativ 6300 persoane.

Acestea sunt concentrate pe comunităţi, în următoarele zone ce corespund cu zonele urbane marginalizate identificate în secţiunea anterioară:

Baicului

Populaţia de etnie romă este reprezentată semnificativ pe străzile Lunca Florilor, Popa Nicolae, Stolnicul Vasile, Râşnov, Deleanu Drăgusin, Zalelor, Ceptura, Falciei şi Rodica.

Populaţia de etnie romă din acest areal este variată, existând şi cazuri de romi cu venituri mari, dar şi cazuri de familii cu risc social. Gradul de ocupare este totuşi destul de scăzut datorită faptului că puţine persoane au finalizat o formă de învăţământ. În acest areal o pondere de 20% din persoanele adulte rrome sunt angajaţi ca muncitori necalificaţi iar 10% se ocupa de comercializarea hainelor – romi bidinari.

În rândul populaţiei rrome din Baicului se observă un procent slab (15%) de persoane înregistrate pe listele unui medic de familie. Acest aspect se datoreaza in mare masura lipsei unui loc de muncă dar şi faptului că în acest areal nu exista niciun punct medico-sanitar de stat.

Plumbuita – Tei Toboc

Populaţia de etnie rromă este reprezentată semnificativ pe străzile Constantin Beiu, Paroşeni, Petricani, Palamidei, Gimalău, Şipca, Râul Colentina, Steaua Roşie, Ricinului, şi Plumbuita.

Din cei aproximativ 2000 de rromi, se estimează ca fiind copii un numar de 400. Dintre acestia, numai 20 sunt inscrisi la gradinita şi aproximativ 140 urmeaza cursurile unei şcoli generale.

Gradul de ocupare în această zonă este scăzut, mai ales din cauza faptului că puţine persoane au finalizat o formă de învăţământ, şcoli profesionale sau cursuri de calificare. În acest areal, o pondere de 10% din persoanele adulte rrome muncesc având un contract de muncă, majoritatea în domeniul salubrităţii. Restul trăiesc din colectarea şi valorificarea fierului vechi şi a materialelor plastice la centrele specializate.

Din informaţiile transmise de catre DGASPC Sector 2 rezultă un numar semnificativ de persoane asistate social, existand 21 de familii (57 persoane) beneficiare de ajutor social lunar şi un numar de 313 familii (940 persoane) beneficiare de ajutor financiar de urgenţă, ajutor de încălzire, alocaţii monoparentale şi alimente.

În rândul populaţiei rrome din această zonă se observă un procent slab (10%), de inscriere pe listele unui medic de familie. Starea de sănătate precară vine şi din igiena necorespunzatoare (lipsa apei potabile curente şi canalizare) dar şi din cauza alimentaţiei deficitare.

Mai mult, arealul este „controlat şi dominat" infracţional de două „găşti" de cartier în zona străzii Gimalău, fapt care a dus la producerea a numeroase fapte de tulburare a ordinii publice pe străzile Constantin Beiu, Paroşeni şi Gimalău constând în tâlhării, distrugeri şi furturi, dar şi în comercializarea de droguri.

VIZAT
spre neschimbare,
SECRETAR,

Zona Creanga

Un procent semnificativ, reprezentând aproximativ 75% din populaţia de etnie rromă nu are o situaţie stabilă de locuire, nefiind în posesia unor contracte valabile de închiriere sau de proprietate. În unele cazuri a fost constatată şi ocuparea abuziva a unor terenuri şi spaţii, realizarea unor construcţii fără autorizaţii şi existenta unor spatii improprii pentru locuire (baraca, bordei).

S-a constatat ca în zona Creanga circa 28 % din populaţia de etnie rromă, adulti şi copii nu sunt înscrişi la medicul de familie. Problemele de sănătate ale populaţiei der romi sunt complexe, dar nu au o determinare etnică ci, mai degrabă, educaţională (stilul de viaţţă) şi socio-economică (nivelul de trai scăzut).

Gradul de ocupare al populaţiei de etnie rroma este relativ mic, majoritatea fiind zilieri. Un număr semnificativ de romi obţin venituri din munci necalificate, în domeniul colectarii deseurilor si ca muncitori vocaţionali la complexul Europa. Dintre persoanele aflate în câmpul muncii cu carte de muncă, doar 15% sunt femei.

Zona Pantelimon

Populaţia cartierului Pantelimon este una eterogenă, neputând vorbi de subzone compacte cu locuitori de etnie rroma.

Strazi unde locuiesc etnici rromi sunt cele aflate la limita Sectorului 2 – Sold. Zambila Ioniţă, Aleea Pantelimon, Dobroeşti, Vergului, Marcu Armasu. Totodată, au fost depiste multe cazuri de construcţii ilegale amplasate de-a lungul Lacului Dobroişti, acestea fiind improprii locuirii, fără curent electric, canalizare sau apă curentă. De asemenea, în zonă, locuiesc mulţi etnici rromi care nu posedă acte de proprietate.

În spatele fostei Pieţe Dobroeşti se găseşte o comunitate ceva mai compactă, care s-a dezvoltat construind locuinţe pe o zona mlăştinoasă, fiind astfel imposibil de a se obţine acte asupra construcţiilor.

Gradul de ocupare în această zonă este ridicat şi din cauza faptului că mulţi au finalizat o formă de învăţământ, în general şcoli profesionale. 10% din persoanele adulte rrome muncesc cu contract de muncă, în fostele mari zone industriale din 23 August, Republica. O altă parte din populaţia rromă adultă trăieşte din colectarea şi valorificarea fierului vechi şi a materialelor plastice la centrele specializate.

Din informaţiile transmise de către DGASPC Sector 2 rezultă un număr semnificativ de persoane asistate social, beneficiari de ajutor social lunar şi un numar de 100 de familii, beneficiari de ajutor financiar de urgenţă.

Aceste comunităţi au fost analizate în cadrul *Planului integrat pentru promovarea incluziunii grupurilor defavorizate, inclusiv a celor de etnie rromă din cadrul Sectorului 2 al Municipiului Bucureşti,* unde au fost propuse următoarele domenii de intervenţie:

- **Masuri active în vederea asigurării cu locuinţe a persoanelor care fac parte din grupurile defavorizate, inclusiv a celor de etnie rromă;**
- **Facilitatarea accesului persoanelor de etnie rromă la serviciile de educaţie şi formare;**
- **Dezvoltarea unei forţe de muncă calificate în vederea creşterii gradului de ocupare a grupurilor defavorizate, inclusiv a celor de etnie romă.**

Totodată, în anul 2017 Primăria Sectorului 2 are în implementare proiectul *Dezvoltarea integrată a comunităţilor marginalizate din cadrul Sectorului 2 Bucureşti,* dedicat comunităţilor rrome din cartierele Plumbuita – Tei Toboc, Pantelimon şi Baicului, finanţat prin Programul Operaţional Capital Uman. Acesta pune în aplicare mecanismul DLRC (Dezvoltare Locală Plasată sub

VIZAT
spre neschimbare,
SECRETAR

Responsabilitatea Comunităţii) ce are ca scop înfiinţarea unui Grup de Acţiune Locală format din mediul public, mediul privat şi mediul ONG şi realizarea unei Strategii de Dezvoltare Locală prin care se vor propune proiecte în vederea regenerării sociale şi urbane prin intervenţii integrate a acestor comunităţi pentru scăderea gradului de marginalizare. Proiectul propune o abordare integrată privind îmbunătăţirea serviciilor de ocupare, a măsurilor de educaţie şi serviciilor sociale/socio-medicale, ca arii prioritare de acţiune, alături de infrastructura de locuire, de sănătate, de educaţie, amenajări ale spaţiului urban degradat din comunitaţile defavorizate, crearea de noi spaţii publice urbane.

VIZAT
spre neschimbare,
SECRETAR,



II.1.3. Servicii publice

II.1.3.1. Infrastructura și serviciile de educaţie

Infrastructura de Educaţie Preuniversitară Şi Calitatea Procesului Educaţional

Infrastructura de educație preuniversitară din Sectorul 2 include unități de învățământ pentru toate nivelurile de educație: preșcolar, primar, gimnazial, liceal și postliceal, inclusiv învăţământ special. Conform datelor furnizate de Inspectoratul Școlar al Municipiului București, în anul școlar 2016 – 2017 rețeaua unităților de învățământ preuniversitar de stat din Sectorul 2 cuprindea 82 unități, respectiv: 20 grădinițe, 29 școli cu învăţământ primar şi gimnazial, două şcoli gimnaziale de arte, 23 licee din care 13 sunt teoretice, două au profil mixt iar 8 oferă învăţământ tehnic, postliceal şi vocaţional şi o şcoală postliceală sanitară. Pe lângă acestea, mai funcţionează şi 3 şcoli speciale cu învăţământ primar şi gimnazial, două licee speciale cu specializări teoretice sau tehnice şi două şcoli profesionale speciale.

Pe lângă infrastructura de bază există şi o serie de dotări conexe cu activităţi predominant extraşcolare: Clubul Copiilor Sector 2, Clubul Sportiv Şcolar nr.2 şi Clubul Sportiv Şcolar Dinamo.

Analiza deservirii spaţiale a instituţiilor de educaţie preşcolară, primară şi gimnazială din Sectorul 2 conform razelor de deservire stabilite prin Ghidul de norme tehnice arată o deservire foarte bună a majorităţii zonelor. Cu toate acestea, se remarcă zona marginalizată Plumbuita - Tei Toboc unde lipsesc şcolile şi grădiniţele, fie acestea publice sau private, fapt ce contribuie la creşterea condiţiilor de excluziune socială.

O situaţie particulară se găseşte în cartierul Pipera, unde nu există şcoli sau grădiniţe publice. Dotările preşcolare sunt asigurate de mediul privat, însă în ceea ce priveşte învăţământul primar şi gimnazial se resimte nevoia unei instituţii publice în zonă care să asigure o bună educaţie în vederea transferului către ciclul liceal, deoarece în momentul de faţă majoritatea copiilor de 7 – 14 ani se deplasează în zona centrală, şcolile private nefiind o alternativă viabilă.

VIZAT
spre neschimbare,
SECRETAR,

În Sectorul 2, oferta învăţământului liceal înclină spre profilul teoretic, cu specializările matematică – informatică (1036 locuri), filologie (644 locuri), ştiinţe ale naturii (5325 locuri), ştiinţe sociale (196 locuri) şi resurse naturale şi protecţia mediului (84 locuri). În rândul liceelor cu profil servicii predomină, în ordinea numărului de locuri, specializările din domeniul economic (252 locuri), turism şi alimentaţie (112 locuri) şi comerţ (56 locuri).

Printre specializările oferite de liceele cu profil tehnic, cele mai multe locuri sunt în domeniile mecanică (112 locuri), electromecanică automatizări (84 locuri) şi electric (54 locuri), în timp ce fabricarea produselor din lemn oferă doar o clasă (28 locuri).

Totodată, o parte dintre liceele teoretice oferă posibilitatea desfăşurării actului educaţional în diferite limbi străine ca engleză (168 locuri real şi 112 locuri uman), franceză (28 locuri real şi 28 locuri uman) şi spaniolă (28 locuri uman).

Excelenţa liceelor din Sectorul 2 este recunoscută în România. Astfel, în topul naţional al celor mai bune licee în funcţie de rezultatele elevilor la examenele naţionale şi de mediile de absolvire, pe locul 6 se clasează Colegiul Naţional "Mihai Viteazul" Bucureşti, iar în top 50 mai sunt încă trei licee: Colegiul Naţional "Spiru Haret" Bucureşti pe locul 26, Colegiul Naţional Bilingv "George Coşbuc" Bucureşti pe locul 30 şi Colegiul Naţional "Cantemir Vodă" Bucureşti pe locul 50.

Cu toate acestea, Liceul Teoretic "Ady Endre" Bucureşti are un scor total al notelor sub 5 (scor format din notele la Bacalaureat, notele de absolvire şi performanţele la olimpiade şcolare), iar în cazul Liceului Teoretic "Lucian Blaga" Bucureşti şi al Liceului Teoretic Bilingv "Ita Wegman" Bucureşti, media notelor la bacalaureat este sub 5, rata de promovabilitate fiind în jurul valorii de 50%.

Dintre liceele cu profil tehnic, 5 au un scor total al notelor sub 5 (scor format din notele la Bacalaureat, notele de absolvire şi performanţele la olimpiade şcolare), iar alte două licee nu au obţinut note de promovabilitate la examenul de Bacalaureat. Numai Colegiul Economic A.D. Xenopol a întrunit punctaje peste baremul standard naţional de promovare. Prin urmare, pe lângă eforturile de specializare practică depuse de instituţii împreună cu Inspectoratul Şcolar al Municipiului Bucureşti, o atenţie deosebită trebuie acordată creşterii calităţii actului educaţional şi reducerii abandonului şcolar în cadrul învăţământului tehnic.

Tabel 5 - Poziţia liceelor din Sectorul 2 în topul naţional

Loc în topul naţional 2016	Instituţie	Scor total 2016
6	Colegiul Naţional "Mihai Viteazul"	**8.84**
26	Colegiul Naţional "Spiru Haret"	**8.54**
30	Colegiul Naţional Bilingv "George Coşbuc"	**8.53**
50	Colegiul Naţional "Cantemir Vodă"	**8.41**
71	Colegiul Naţional "Iulia Haşdeu"	**8.33**
142	Şcoala Centrală Bucureşti	**7.87**
159	Liceul Teoretic "C.A. Rosetti"	**7.73**
254	Colegiul Economic "A.D. Xenopol"	**7.19**
274	Colegiul Naţional "Emil Racoviţă"	**7.02**
302	Colegiul Naţional "Victor Babeş"	**6.89**
315	Liceul Teoretic "Mihail Sadoveanu"	**6.77**
470	Liceul Teoretic "Lucian Blaga"	**5.74**
477	Colegiul Economic "Hermes"	**5.70**
545	Liceului Teoretic Bilingv "Ita Wegman"	5.29
549	Colegiul Tehnic "Traian"	**5.26**
598	Liceul Teoretic "Ady Endre"	**4.95**
896	Colegiul Tehnic "Dimitrie Leonida"	**3.59**
966	Liceul Tehnologic "Sfântul Pantelimon"	**3.31**
1092	Colegiul Tehnic "Edmond Nicolau"	**2.84**

VIZAT
spre neschimbare,
SECRETAR,

1096	Liceul Tehnologic "Constantin Brâncuşi"	**2.82**
1129	Liceul Tehnic Electronică Industrială	**2.62**

Sursa: www.admitereliceu.ro

Planul Local De Acţiune pentru Dezvoltarea Învăţământului Profesional şi Tehnic (PLAI) Bucureşti 2013-2020 prevede actualizarea calificărilor şi a curriculei în concordanţă cu domeniile de interes pe piaţa muncii, care au prezentat o tendinţă pozitivă şi o capacitate mare de absorbţie a forţei de muncă: mecanic, economic, turism şi alimentaţie publică, comerţ şi estetică şi igienă. Se atrage totodată atenţia asupra domeniilor care concentrează o pondere mare a populaţiei ocupate sau care vor creşte pe viitor cum ar fi construcţii, transport, depozitare şi comunicaţii, industria alimentară, fabricarea produselor ecologice, electronică şi mecanică fină.

Ponderea crescândă a I.M.M., alături de schimbările tehnologice şi organizaţionale induse de investiţiile străine reclamă din partea ÎPT un răspuns adecvat la nevoile specifice prin consolidarea pregătirii profesionale, indiferent de calificare, cu competenţe specifice economiei de piaţă - competenţe antreprenoriale, tehnici de vânzări, marketing sau design, competenţe de comunicare în limbi străine precum şi promovarea învăţării pe parcursul întregii vieţii. Totodată, creşterea utilizării proceselor tehnologice impune o corelare a curiculei în toate domeniile tehnice pentru a se adapta noilor tehnologii. Mai mult, cerinţele de mediu impuse prin standardele Uniunii Europene necesită dezvoltarea de cunoştinţe în domeniul ecologiei, indiferent de specializare.

Astfel, în vederea dezvoltării învăţământului profesional şi tehnic, PLAI 2013 – 2020 Bucureşti propune următoarele obiective:

PRIORITATEA 1: Corelarea ofertei IPT din municipiul Bucureşti cu nevoile de calificare identificate la nivelul capitalei / regional şi creşterea ofertei unităţilor şcolare din capitală pentru formarea profesională continuă a adulţilor

Obiectivul specific 1.1 – Dezvoltarea parteneriatului social în IPT la nivel de capitală / al unităţilor de învăţământ în vederea identificării nevoii de formare;

Obiectivul specific 1.2 – Adaptarea ofertei educaţionale la nivelul IPT la cerinţele identificate pe piaţa muncii din capitală;

Obiectivul specific 1.3 – Creşterea la nivelul capitalei a ponderii participării populaţiei adulte la cursuri de formare profesională continuă.

PRIORITATEA 2: Promovarea coerentă a reţelei şcolare IPT din capitală în vederea atragerii populaţiei şcolare, a creşterii gradului de cuprindere în învăţământ

Obiectivul specific 2.1 – Promovarea exemplelor de bună practică realizate la nivelul capitalei în cadrul unităţilor cu învăţământ gimnazial din capitală.

PRIORITATEA 3: Îmbunătăţirea condiţiilor de învăţare în IPT

Obiectivul specific 3.1 – Reabilitarea şi modernizarea infrastructurii unităţilor IPT;

Obiectivul specific 3.2 – Dotarea unităţilor şcolare IPT cu echipamente de specialitate şi IT în vederea creşterii calităţii procesului de învăţământ şi îndeplinirea standardelor de pregătire conform normelor în vigoare.

PRIORITATEA 4: Dezvoltarea competenţelor metodice şi de specialitate a resurselor umane din unităţile şcolare IPT din capitală

Obiectivul specific 4.1 – Creşterea numărului de cadre didactice participante la cursuri de formare profesională;

Obiectivul specific 4.2 – Adaptarea la schimbările de sistem şi micşorarea impactului restrângerilor

VIZAT
spre neschimbare,
SECRETAR,

de activitate a cadrelor didactice din IPT cauzate de scăderea populaţiei şcolare.

PRIORITATEA 5: Creşterea calităţii şi aplicabilităţii serviciilor de consiliere şi orientare în vederea alegerii traseului profesional al elevilor

Obiectivul specific 5.1 – Creşterea numărului de elevi care au beneficiat de servicii de consiliere şi orientare în vederea alegerii traseului profesional

Specializarea elevilor din învăţământul tehnic din Sectorul 2 beneficiază de 136 de parteneriate cu agenţi economici pentru stagii de practică cu perspective de angajare după finalizarea studiilor sau pentru consiliere şi orientare în carieră. Cele mai multe parteneriate au fost înregistrate în cadrul Liceului Tehnologic Electronică Industrială (50), Liceului Tehnologic Special Nr. 3. (20), Colegiului Tehnic "Edmond Nicolau" (16) şi Şcolii Profesionale Speciale Nr. 2 (10), în timp ce alte 8 licee întregistrează sub 10 parteneriate fiecare, după cum urmează: Colegiul Economic "A.D.Xenopol" (5), Colegiul Economic "Hermes" (9), Colegiul Tehnic "Dimitrie Leonida" (3), Liceul Tehnologic "Constantin Brâncuşi" (3), Liceul Tehnologic "Ion I.C. Brătianu" (8), Liceul Tehnologic "Sf. Pantelimon" (1), Liceul Tehnologic Special „Regina Elisabeta" (6), Şcoala Profesională Specială Nr. 3 (5).

În ceea ce priveşte programele sociale de sprijin pentru elevi, inclusiv pentru elevii provenind din mediul rural sau din grupuri dezavantajate din punct de vedere socio-economic, există următoarele facilităţi:

- Programul laptele şi cornul;
- Pachete de rechizite şcolare prin programul Euro 200;
- Burse sociale;
- Programul Şcoala după şcoală;
- Programul social privind suplimentul de hrană pentru elevi;
- Proiect educaţional "Lumina din sufletele noastre", in parteneriat cu biserica "Sfânta Treime Tei";
- Program de prevenire a eseculuí scolar in parteneriat cu fundatia "Inocenti";
- Bursa Bani de Liceu pentru elevii ce urmeaza cursurile liceale, condiţionat de venitul pe membru de familie de cel mult 150 lei;
- Programe After school.

Populaţia Şcolară din Învăţământul Preuniversitar

Populaţia şcolară din Sectorul 2 a înregistrat o creştere de aproximativ 6 procente din anul 2010 până în anul 2016, când reprezenta 12% din totalul populaţiei oraşului. Cel mai mare procent este înregistrat de elevii din învăţământul primar (34%) urmaţi de liceeni şi elevi de gimnaziu (25%). Cele mai scăzute valori sunt înregistrate de învăţământul profesional şi cel postliceal (7%), precum şi de cel profesional (2%).

Figura 8 - Populaţia şcolară pe niveluri de educaţie

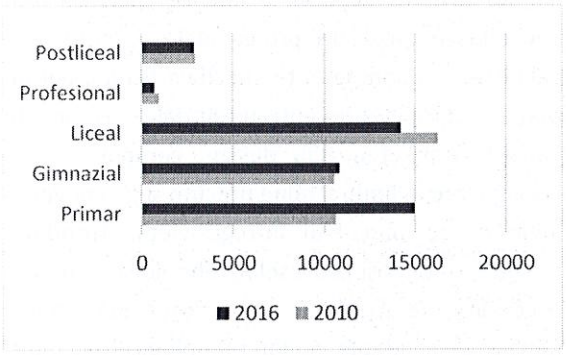

Sursa: Inspectoratul Şcolar al Municipiului Bucureşti – Sector 2

Singurul tip de educaţie care a înregistrat o creştere semnificativă a numărului de elevi în intervalul 2010 – 2016 a fost cel primar. Pe de altă parte, populaţia şcolară din licee a scăzut cu aproximativ 13 procente în intervalul de referinţă. În cazul învăţământului gimnazial, a învăţământului profesional şi a celui postliceal numărul elevilor a fost relativ constant, fluctuaţiile nefiind semnificative.

VIZAT
spre neschimbare,
SECRETAR,

În ceea ce privește abandonul școlar din Sectorul 2, 10 din 60 de unități de învățământ primar, gimnazial și liceal au înregistrat rate ale abandonului mai mari de 5 % în intervalul 2010 – 2016. Cea mai mare valoare a fost în cadrul Liceului Tehnologic "Ion I.C. Brătianu" (24% în cadrul învățământului liceal și 29% în cadrul celui profesional), urmat de Liceul Tehnologic Special Nr. 3 (11 % în cadrul învățământului special profesional) și de Colegiul Tehnic "Dimitrie Leonida" (10 % în cadrul învățământului postliceal).

Tabel 6 - Rata abandonului școlar

		2010 - 2011	2015 - 2016
Liceul Tehnologic "Ion I.C. Brătianu"	liceal	10,20%	23,90%
	profesional	18,70%	28,70%
Liceul Tehnologic "Constantin Brancuși"	liceal	4.16%	9.4%
Colegiul Economic "Hermes"	postliceal	0%	5.71%
Colegiul Tehnic "Dimitrie Leonida"	liceal	5.78 %	5.57%
	profesional	0%	0%
	postliceal	24.00 %	10.87%
Liceul Tehnologic Special Nr. 3	special liceal	1,21%	5,91%
	special profesional	2,56%	11,11%
Școala Profesională Specială Nr. 2	special profesional	6,25%	6,31%
Școala Profesională Specială Nr. 3	special liceal	10,20%	-
	special profesional	-	7,95%
Școala Gimnazială "Ferdinand I"	gimnazial	3%	9%
Școala Gimnazială Nr. 31	gimnazial	5,69%	6,59%
Școala Gimnazială Nr. 28	primar	0%	4,03%
	gimnazial	0%	5,28%

Sursa: Inspectoratul Școlar al Municipiului București – Sector 2

Valorile au cunoscut fluctuații în perioada 2010 – 2016, cu o tendință generală de creștere. Singurul liceu unde s-a înregistrat o scădere a ratei abandonului școlar este Colegiul Tehnic "Dimitrie Leonida".

Pe niveluri de învățământ, rata cea mai mare de incidență a abandonului este înregistrată în învățământul profesional, urmat de ciclul liceal. În cadrul învățământului gimnazial și postliceal, rata abandonului școlar are valori aproximativ egale, fenomenul fiind la jumătate ca intensitate față de ciclurile precedente.

Analizând din punct de vedere spațial (vezi harta socială a Secorului 2 din capitolul Dezvoltare locală și comunități dezavantajate) se remarcă faptul că majoritatea instituțiilor de învățământ care au înregistrat valori semnificative ale ratei de abandon școlar se află în apropierea zonelor urbane marginalizate, ceea ce subliniază necesitatea unei abordări integrate de regenerare socială în aceste comunități, care să includă și o componentă de încurajare a participării la sistemul de educație în vederea unui viitor transfer pe piața muncii și a depășirii condiției sociale.

Figura 9 - Număr elevi provenind din grupuri dezavantajate, aflați în risc de părăsire a educației



Sursa: Inspectoratul Școlar al Municipiului București – Sector 2

În ceea ce privește numărul de elevi provenind din grupuri dezavantajate, a fost analizat numărul copiilor cu dizabilități, a beneficiarilor de burse sociale, a copiilor cu părinți plecați în străinătate și a copiilor provenind din familii monoparentale

VIZAT
spre neschimbare,
SECRETAR,

care frecventează cursurile instituțiilor de învățământ public. Numărul raportat de autoritățile publice arată o creștere constantă în intervalul 2010 -2015. Printre instituțiile care au înregistrat cel mai mare număr de copii aflați în risc de părăsire timpurie a educației se află cele care au înregistrat și cel mai mare grad de abandon și care se află în apropierea zonelor urbane marginalizate: Colegiul Economic "Hermes", Liceul Tehnologic Special Nr. 3 și Școala Profesională Specială Nr. 3. Totodată, un număr mare de elevi în risc a fost constatat în cadrul Liceului Teoretic "Lucian Blaga" din zona dezavantajată Pantelimon.

Învăţământul Universitar

Municipiul Bucureşti este principalul centru universitar din România, urmat de Iaşi şi Cluj-Napoca. Acesta are o lungă tradiţie în educaţie universitară, ce a început în anul 1864 când a fost înfiinţată Universitatea din Bucureşti.

Din modelul gravitaţional realizat de Registrul Educaţional Integrat se pot observa principalele centre universitare la nivel naţional, în funcţie de numărul de studenţi înmatriculaţi în anul I şi localitatea de domiciliu a acestora unde este evident faptul că Municipiul Bucureşti are cea mai mare concentrare de studenţi din ţară.

Figura 10 - Reprezentarea pe oraşe a distribuţiei geografice a studenţilor înmatriculaţi în anul I (2015-2016) după domiciliu

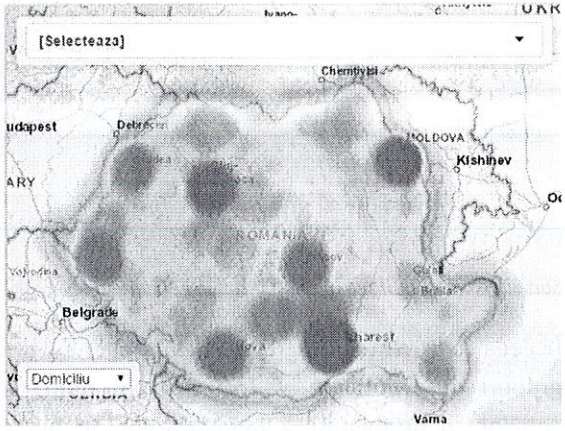

Sursa:Platforma Guvernamentală Registrul Educaţional Integrat

Acest fapt este confirmat şi de datele oferite de Institutul Naţional de Statistică. Astfel, din principalele 7 centre universitare din România, cei mai mulţi studenţi sunt concentraţi în Bucureşti (42%), Cluj (16%) şi Iaşi (14%), restul oraşelor având sub 10% din totalul studenţilor din România.

Figura 11 - Procentul studenţilor din principalele oraşe universitare raportat la totalul studenţilor din România

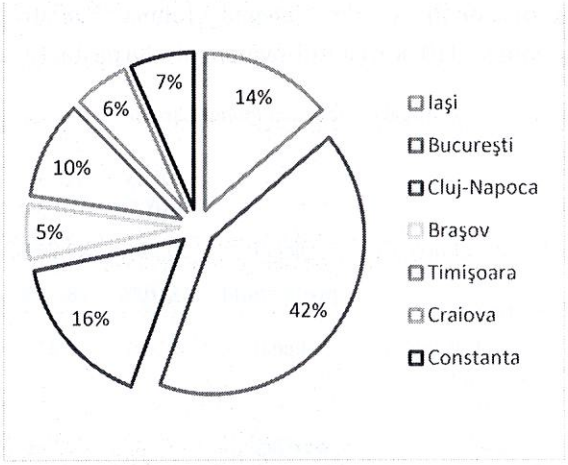

Sursa:Baza de date INS TEMPO

VIZAT
spre neschimbare,
SECRETAR,

Figura 12 - Procentul studenţilor din populaţia oraşului

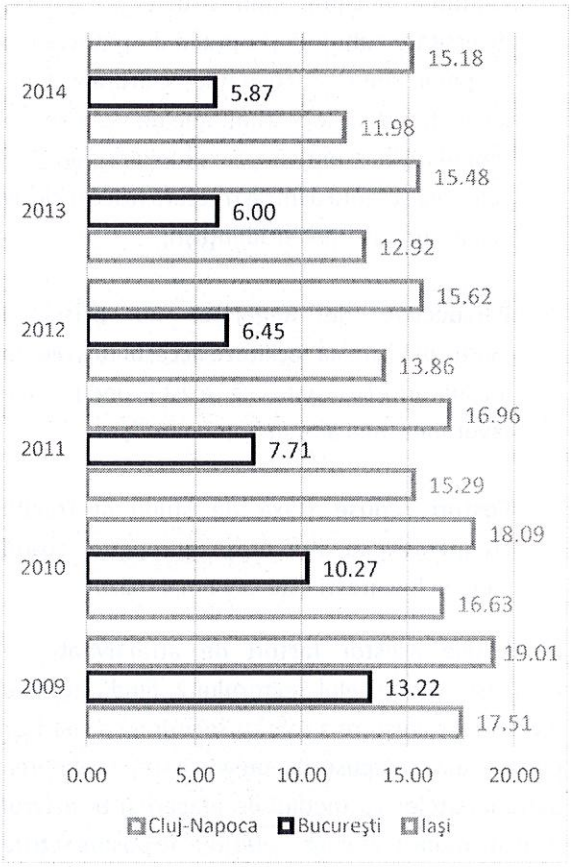

Sursa:Baza de date INS TEMPO

În anul 2014, în Municipiul Bucureşti, aproximativ 6% din totalul populaţiei erau studenţi. Faţă de anul 2009, numărul studenţilor a scăzut în toate oraşele, în ton cu scăderea populaţiei tinere la nivel naţional. În perioada 2009 – 2014 numărul studenţilor din Municipiul Bucureşti s-a înjumătăţit. Procentajul studenţilor din totalul populaţiei este totuşi mai mic decât în Iaşi şi Cluj-Napoca, din cauza numărului foarte mare de locuitori ai capitalei.

În Sectorul 2 îşi au sediul 8 facultăţi şi două centre de cercetare ale 4 universităţi de stat, două universităţi particulare acreditate, 3 universităţi autorizate provizoriu şi alte 3 instituţii de învăţământ alternativ sau postliceal care nu sunt sub administrarea Inspectoratului Şcolar al Municipiului Bucureşti – Sector 2. Totodată, pe teritoriul Sectorului 2 se află şi campusul studenţesc Tei care împreună cu Universitatea Tehnică de Construcţii formează un pol universitar pe Bulevardul Lacul Tei, în apropierea parcului Tei.

Universităţi de stat

- Academia de Studii Economice (ASE) - Facultatea de Cibernetică, Statistică şi Informatică Economică;
- Universitatea din Bucureşti – Facultatea de Chimie (Sediul Dumbrava Roşie);
- Universitatea de Medicină şi Farmacie Carol Davila din Bucureşti – Facultatea de farmacie;
- Universitatea Tehnică de Construcţii din Bucureşti (UTCB) – Facultatea de Construcţii Civile, Facultatea de Inginerie a Instalaţiilor, Facultatea de Hidrotehnică, Facultatea de Geodezie, Facultatea de Căi Ferate, Drumuri şi Poduri, Centrul de Cercetare Ingineria Apelor Subterane;
- Institutul Central de Cercetare Ştiinţifică al Universităţii Spiru Haret.

Universităţi particulare acreditate

- Universitatea „Athenaeum";
- Universitatea „Hyperion".

Universităţi particulare autorizate să funcţioneze provizoriu

- Fundaţia „Pro-Universitate Media";
- Institutul Teologic Creştin după Evanghelie „Timotheus";
- Universitatea Europei de Sud-Est „Lumina".

Alte instituţii

- Universitatea Alternativă;
- Şcoala Naţională de Sănătate Publică, Management şi Perfecţionare în Domeniul Sanitar Bucureşti;
- Şcoala postliceală a Universităţii Carol Davila.

VIZAT
spre neschimbare,
SECRETAR,

Cămine

- Campus studenţesc Tei – unde au cămine Universitatea Tehnică de Construcţii din Bucureşti, Universitatea de Arhitectură şi Urbanism Ion Mincu şi Academia de Studii Economice;
- Cămin studenţesc privat Campus Est.

Bucureştiul este prin excelenţă un oraş universitar de mare importanţă naţională, remarcându-se printr-un număr din ce în ce mai mare de proiecte, recunoaşteri şi studenţi internaţionali. Astfel, putem vorbi de o atractivitate pentru studiu la nivelul Europei de Est a Capitalei. În acest sens, o serie de indicatori au fost stabiliţi „prin intermediul indexului „QS Best Student Cities"[7], care detaliază principalele facilităţi pe care le caută studenţii atunci când aleg un oraş universitar:

1. **Universităţi de top** (calitatea şi cantitatea universităţilor din oraş): prima universitate românească nominalizată în topul QS realizat pe Europa de Est este în Bucureşti[8]); pe de altă parte, în top 100 nu mai sunt nominalizate alte universităţi din Municipiu;

2. **Comunitatea de studenţi** (marimea şi diversitatea internaţională a acesteia): comunitatea de studenţi din Bucureşti este printre cele mai active din ţară;

3. **Calitatea locuirii** (infrastructură, servicii, diversitate culturală şi opţiuni de petrecere a timpului liber): activităţile culturale sunt diversificate, iar oportunităţile de petrecere a timpului liber sunt variate; un punct slab este calitatea scăzută a infrastructurii fizice inclusiv cea a campusurilor studenţeşti;

4. **Perspective de angajare:** nu există o platformă care să faciliteze accesul tinerilor la angajatori, cu toate că există perspective favorabile, mai ales în domeniul IT;

5. **Costuri reduse** (taxa de studii şi traiul): comparativ cu alte oraşe europene, costul vieţii în Bucureşti este ceva mai scăzut.

Implicaţiile acestor factori de atractivitate se manifestă şi la nivelul Sectorului 2, fiind necesare investiţii de creştere a calităţii locuirii şi a spaţiilor publice din campusurile universitare, susţinerea parteneriatelor cu mediul de afaceri şi transferul pe piaţa muncii precum şi oferirea de posibilităţi de petrecere a timpului liber, mai ales activităţi culturale.

[7] www.topuniversities.com

[8] Locul 32: Universitatea din Bucureşti
Locul 36: Universitatea Babes-Bolyai din Cluj Napoca
Locul 49: Universitatea Alexandru Ioan Cuza din Iaşi

VIZAT
spre neschimbare,
SECRETAR,

Figura 13 - Deservirea cu servicii de învățământ preșcolar (grădinițe)

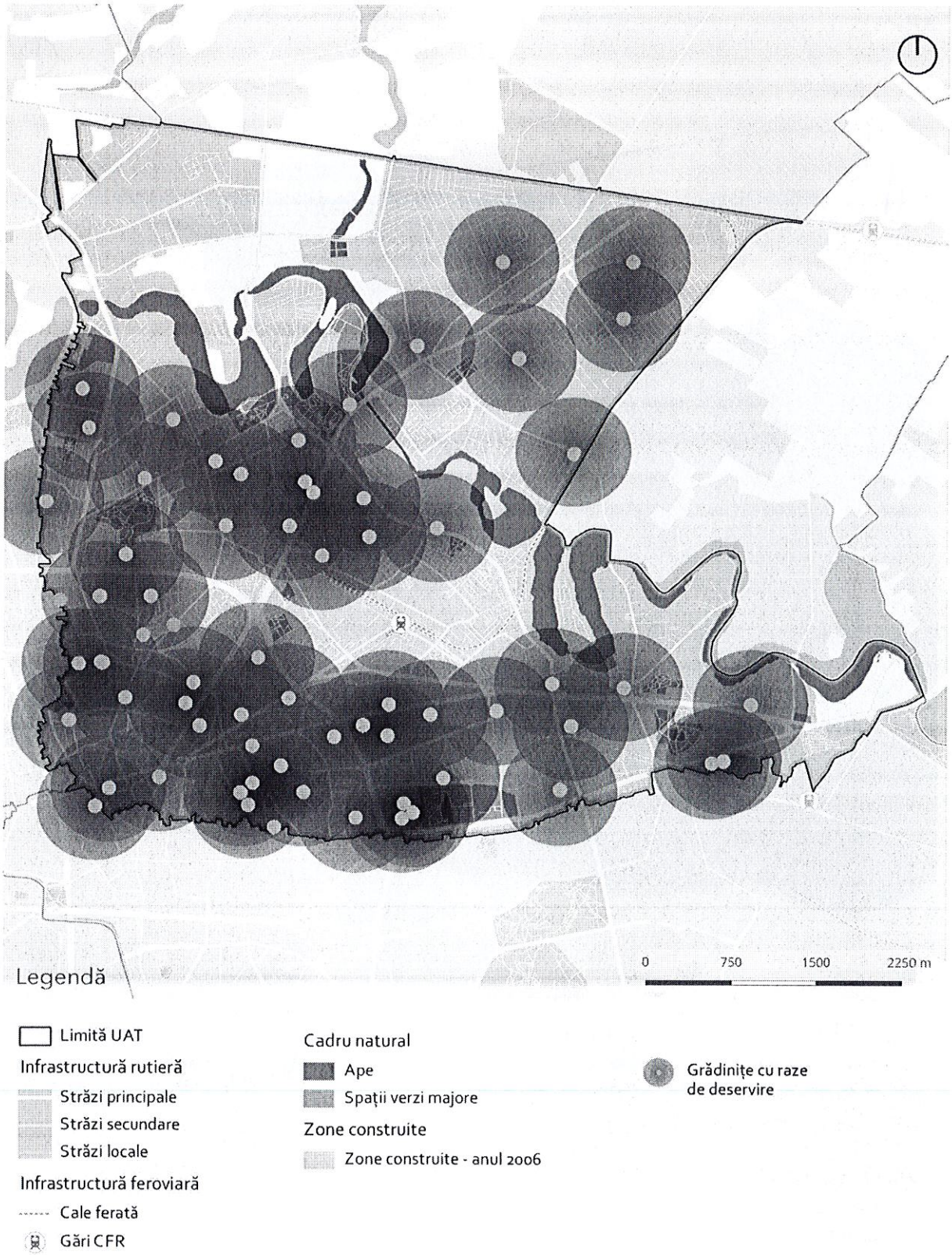

Sursa: Prelucrare proprie

VIZAT
spre neschimbare,
SECRETAR,

Figura 14 - Deservirea cu servicii de învățământ școlar (primar și gimnazial)

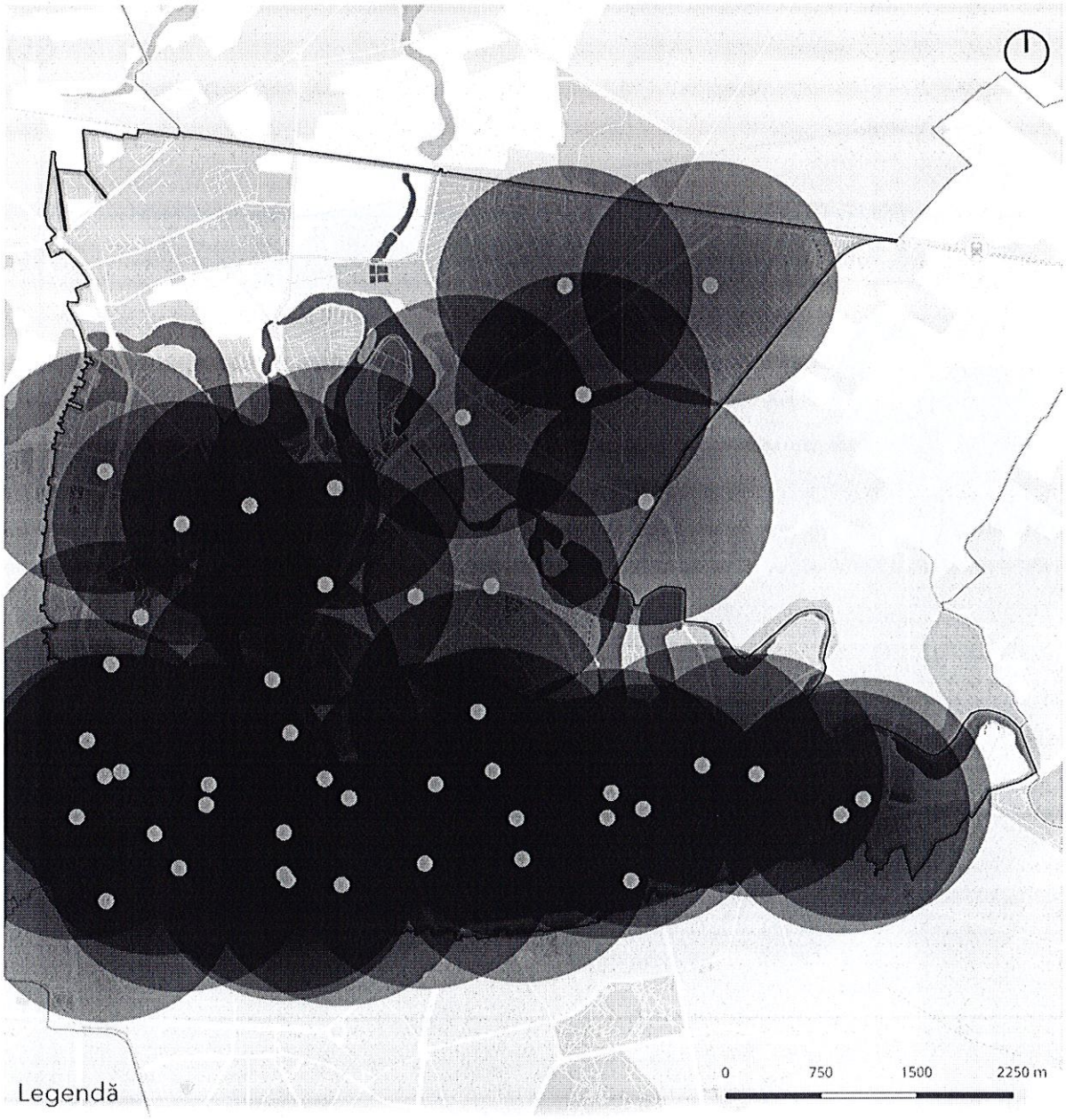

Sursa: Prelucrare proprie

VIZAT
spre neschimbare,
SECRETAR,

Figura 15 - Deservirea cu servicii de învățământ școlar (secundar superior și terțiar)

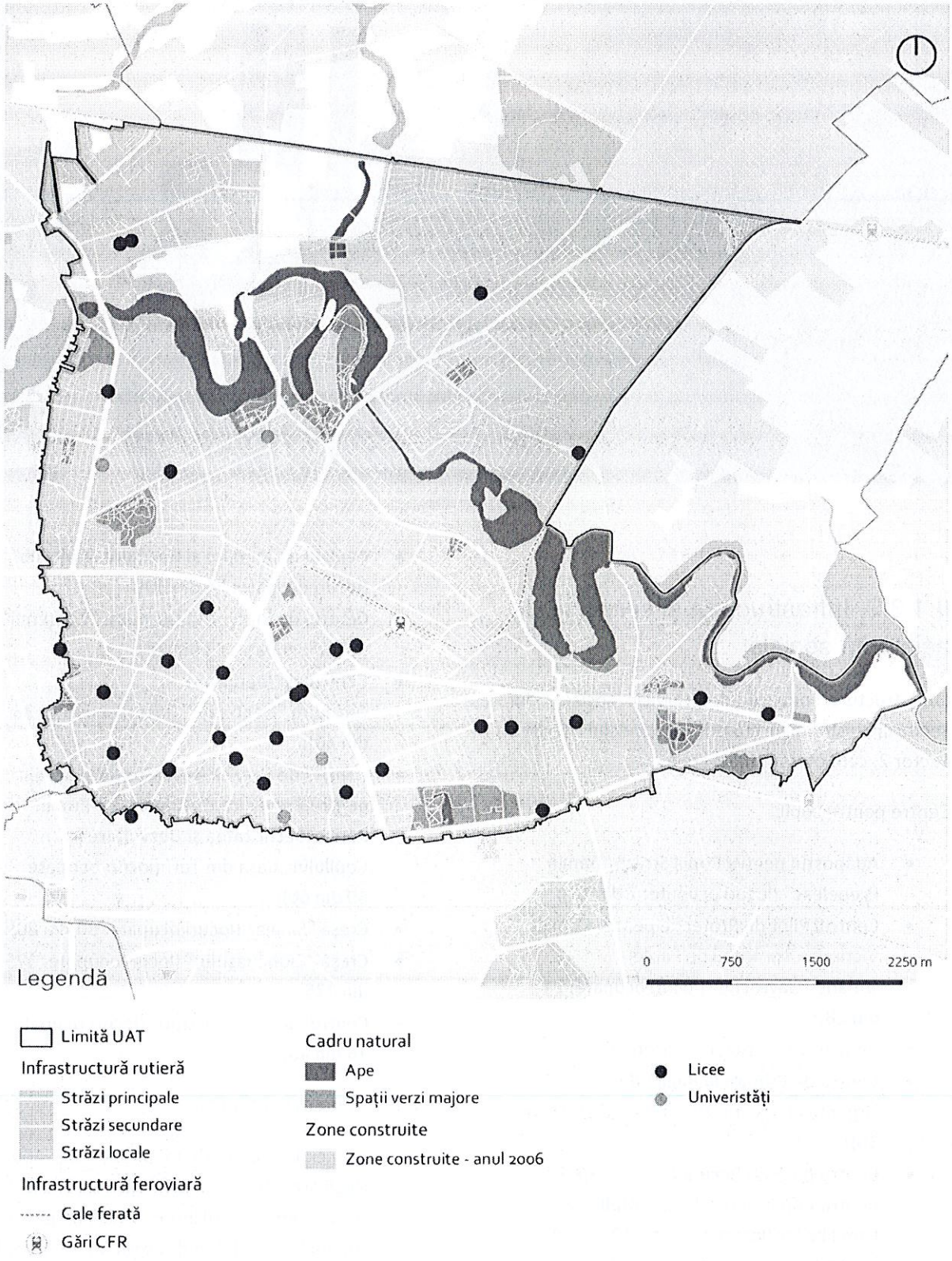

Sursa: Prelucrare proprie

VIZAT
spre neschimbare,
SECRETAR,



II.1.3.2. Infrastructura și serviciile de asistență socială

Infrastructura publică de servicii sociale din Sectorul 2 este asigurată prin intermediul DGASPC Sector 2, care oferă următoarele:

Centre pentru copii:

- Adăpostul pentru Copiii Străzii "Dănilă Prepeleac" (locuri ocupate: 7 din 18);
- Centrul Pilot de Protecție pentru Copilul Victimă a Traficului de Ființe Umane "Gavroche" (locuri ocupate: 21 din 28);
- Centrul de Consiliere "Caroteni"
- Centru de Primire în Regim de Urgenţă "Cireşarii" (locuri ocupate: 14 din 36);
- Centru de Zi de Recuperare şi Resurse pentru Copiii cu Dizabilităţi Multiple şi Familiile lor (locuri ocupate: 17 din 30);
- Centrul de Servicii pentru Copilul cu Handicap (locuri ocupate: 42 din 55);
- Centrul de Îngrijire și Găzduire "Colț Alb" (locuri ocupate: 54 din 60);
- Centrul de Îngrijire și Găzduire "Cantemir" (locuri ocupate: 23 din 28);
- Centrul de Îngrijire și Găzduire "Neghiniță" (locuri ocupate: 36 din 40);
- Centrul de Servicii de Asistență și Sprijin pentru Prevenirea Situațiilor ce Pun în Pericol Securitatea și Dezvoltarea Copilului „Casa din Tei" (locuri ocupate: 60 din 60);
- Creșa "Sinaia" (locuri ocupate: 80 din 80);
- Creșa "Ciobănașului" (locuri ocupate: 175 din 175);
- Centrul de Zi „Pinocchio" (locuri ocupate: 36 din 40).

Servicii şi birouri pentru copii:

- Serviciul Intervenţii în Situaţii de Abuz, Neglijare, Trafic şi Migraţie care are în componenţă Biroul Intervenţie în Regim de Urgenţă şi Telefonul Copilului şi Biroul Asistenţă Socială Stradală;
- Serviciul Adopţii;

VIZAT
spre neschimbare,
SECRETAR,

- Serviciul Protecţia Copilului Delincvent;
- Serviciul Evaluare Complexă a Copilului cu Dizabilităţi;
- Serviciul Alternative de Tip Rezidenţial care are în componenţă Biroul Coordonare Centre, Locuinţe Protejate şi Sprijinirea Reintegrării Familiale;
- Serviciul Prevenirea Separării Copilului de Familie;
- Serviciul Asistenţă Maternală;
- Biroul Secretariat Comisie pentru Protecţia Copilului.

Centre pentru adulţi:

- Adăpostul Social de Urgenţă pentru Persoane Adulte;
- Centrul de Îngrijire şi Asistenţă Nr. 2 (locuri ocupate: 50 din 65) – din considerente de calitate a serviciilor impuse prin legislaţia naţională centrul va fi restructurat la 46 de locuri, fapt ce fundamentează necesitatea unui nou centru;
- Centrul Rezidenţial pentru Persoane Vârstnice Speranţa (locuri ocupate: 21 din 42);
- Centrul de Recuperare şi Reabilitare Neuropsihiatrică nr.1 (locuri ocupate: 90 din 90);
- Centrul de Recuperare şi Reabilitare Neuropsihiatrică nr.2 (locuri ocupate: 60 din 60).

Servicii şi birouri pentru adulţi:

- Serviciul Prevenire şi Combatere a Marginalizării Sociale;
- Serviciul Asistenţă Persoane Vârstnice;
- Serviciul Intervenţie şi Urgenţe Sociale;
- Serviciul de Evaluare Complexă a Persoanelor Adulte cu Handicap;
- Serviciul Asistenţă Socială Silvestru;
- Serviciul Asistenţă Socială Baicului;
- Serviciul Asistenţă Socială Maşina de Pâine;
- Serviciul Asistenţă Socială Pantelimon;
- Serviciul Asistenţă Socială Glinka;
- Serviciul Rezidenţial pentru Adulţi.

Centre comunitare:

- Complexul pentru activităţi recreative şi educative „Sf. Pantelimon";
- Centrul de servicii de asistenţă socială pentru persoane vârstnice „Ion Creangă";
- Centrul de zi „Clubul Seniorilor";
- Centrul de zi „Clubul Înţelepţilor";
- Centrul de zi „Sfinţii Mihail şi Gavril";
- Centrul socio-cultural „Jean-Louis Calderon";
- Complexul de servicii socio-educative pentru elevi „Sfânta Maria".

Cu toate acestea, datorită procentului mare de persoane dezavantajate din Sectorul 2, oficialităţile recunosc dotarea şi dimensionarea insuficientă a centrelor pentru persoane cu dizabilităţi, a centrelor de reabilitare neuropsihiatrică, a creşelor, a centrelor care previn situaţiile ce pun în pericol copilul, a locuinţelor sociale sau a locuinţelor pentru tinerii care părăsesc sistemul social şi a centrelor de tranzit pentru persoanele neidentificate din spitale dar şi a unui centru pentru refugiaţi. Totodată, a fost identificată nevoia de diversificare a serviciilor sociale, mai ales în ceea ce priveşte centrele şi serviciile pentru copii (copii care au săvârşit fapte penale dar care nu răspund penal, copii români care sunt identificaţi singuri în străinătate şi care sunt aduşi în ţară), pentru persoanele cu dizabilităţi psihice (persoane cu boli psihice cornice, persoane cu alzheimer) şi pentru persoanele cu dizabilităţi fizice, în special îngrijirea la domiciliu a acestora – domeniu unde DGASPC Sector 2 se confruntă cu lipsa personalului calificat.

O problemă majoră semnalată de autorităţi a fost situaţia persoanelor ce nu au acte de identitate, atât copii, cât şi adulţi. Cauzele diferă de la lipsa veniturilor pentru plata taxelor de înregistrare şi realizarea de fotografii, analfabetismul –

VIZAT
spre neschimbare,
SECRETAR

persoanele nu ştiu să scrie şi nu pot completa cereri, copii cu părinţii care nu au acte de identitate şi nu pot fi înregistraţi la naştere, până la situaţii mai grave în care copiii sunt părăsiţi în maternitate. Acest fapt influenţează totodată şi capacitatea persoanelor defavorizate de a se încrie în sistemul de asistenţă socială pentru a beneficia de servicii sau ajutoare financiare.

În acest sens, DGASPC Sector 2 a realizat parteneriate cu maternităţile din sistemul public de sănătate privind evidenţa mamelor care nasc şi situaţia socială a acestora şi a lansat programul A doua şansă pentru completarea învăţământului primar. Cu toate acestea, a fost identificată necesitatea unor servicii sociale speciale pentru mamele minore care să vizeze şi componenta educaţională prin completarea studiilor gimnaziale.

În ceea ce priveşte locuinţele sociale din Sectorul 2, acestea sunt concentrate în trei zone principale: Strada Edgar Quinet (10 apartamente) şi Şoseaua Pantelimon (4 apartamente). Pe lângă acestea mai există aproximativ 25 de locuinţe de acest fel răspândite pe teritoriul sectorului.

DGASPC Sector 2 desfăşoară activităţi pentru furnizarea de servicii sociale în parteneriat cu 34 de organizaţii nonguvernamentale:

- Fundaţia Copii în Dificultate;
- Fundaţia Sf. Macrina;
- Asociaţia Caritas Bucureşti;
- Ansamblul Social Creştin Măgurele;
- S.O.S. Satele Copiilor Bucureşti;
- Bambini in Emergenza;
- Asociaţia Touched România;
- Fundaţia Inimi Deschise;
- Asociaţia Casa Speranţei;
- Asociaţia Provita pentru Născuţi şi Nenăscuţi;
- Asociaţia The Social Incubator;
- Asociaţia SAMS;
- Asociaţia Positiv Plus;
- Asociaţia Lindenfeld;
- Biserica Olari – Centrul Social Adorno;
- Asociaţia Don Orione;
- Asociaţia Speranţa;
- Asociaţia Hrăniţi Copiii;
- Fundaţia Umanitară Agape;
- Asociaţia Dragomir House;
- Asociaţia Ateliere fără frontiere;
- Asociaţia Niciodată singur – prietenii vârsnicilor;
- Fundaţia Principesa Margareta a României;
- Fundaţia Motivation România;
- Fundaţia Bucuria Ajutorului;
- Asociaţia Atelierul de zâmbete;
- Asociaţia Sportivă Rugby Club Antonio Jr.;
- Asociaţia Shakespeare School pentru Educaţie;
- Asociaţia Sol Mentis;
- Asociaţia pentru educaţie non-formală;
- Fundaţia Academia Civică;
- Asociaţia pentru respectarea drepturilor;
- Asociaţia Artiştilor Plastici Bucureşti;
- Asociaţia Foişorul de Foc = voluntariat şi parteneriat pentru viaţă.

Nu în ultimul rând, DGASPC Sector 2 a identificat în cadrul Strategiei Locale pentru Dezvoltarea Asistenţei Sociale 2015 – 2020, o serie de probleme cu care se confruntă în furnizarea serviciilor, cum ar fi:

- Subfinanţarea activităţilor de asistenţă socială şi protecţie a copilului în raport cu standardele şi obiectivele stabilite prin acte normative;
- Deficitul de personal în raport cu nevoile existente şi pentru o calitate adecvată a serviciilor de asistenţă socială şi protecţie a copilului (asistenţi sociali, psihologi, îngrijitori etc.);
- Creşterea vizibilităţii şi deteriorarea percepţiei publice a instituţiei în urma comunicării deficitare;
- Lipsa unor studii sau analize complexe la nivelul comunităţii, privind numărul exact al persoanelor defavorizate, pe categorii;

VIZAT
spre neschimbare,
SECRETAR,

- Absenţa unor baze de date actualizate cu toţi prestatorii de servicii sociale care activează în Sectorul 2;
- Lipsa unui plan de comunicare cu furnizorii de servicii sociale, care să permită o mai bună coordonare a serviciilor de asistenţă socială la nivel la nivel de comunitate (gestionare şi distribuire mai eficientă a resurselor şi serviciilor la nivelul comunităţii);
- Slaba atractivitate a posturilor DGASPC pentru persoanele calificate în domeniul asistenţei sociale;
- Insuficienţa fondurilor pentru realizarea programelor de formare şi perfecţionare necesare personalului;
- Existenţa compartimentelor care nu beneficiază de un program IT pentru gestionarea şi utilizarea datelor.

Beneficiari de servicii de asistenţă socială

Prin intermediul Direcţiei Generale de Asistenţă Socială şi Protecţia Copilului, populaţia din categoriile vulnerabile beneficiază de o serie de ajutoare permanente sau ocazionale pe care le oferă Municipalitatea, după cum urmează:

- Tichete sociale pentru achiziţionarea de alimente de bază oferite persoanelor marginalizate sau aflate în risc de marginalizare socială;
- Tichete sociale pentru grădiniţă pentru stimularea participării la învăţământul preşcolar a copiilor provenind din familii defavorizate;
- Programul "Şanse pentru sănătate" pentru acordarea de tichete sociale persoanelor aflate în situaţii de risc social în vederea achiziţionării de produse farmaceutice şi dispozitive medicale;
- Identificarea persoanelor si familiilor marginalizate social şi a persoanelor şi familiilor cu risc de marginalizare socială cu scopul acordării unor ajutoare de urgenţă pentru prevenirea şi combaterea riscului de sărăcie şi excluziune socială;
- Ajutoare pentru plata chiriei.

Dintre beneficiarii de prestaţii sociale se remarcă majoritatea persoanelor defavorizate şi a celor cu handicap (fiecare categorie reprezintă aproximativ o treime din total) urmate de ajutoarele de urgenţă aferente dosarelor sociale.

Figura 16 – Distribuţia beneficiarilor de prestaţii sociale pe tipuri

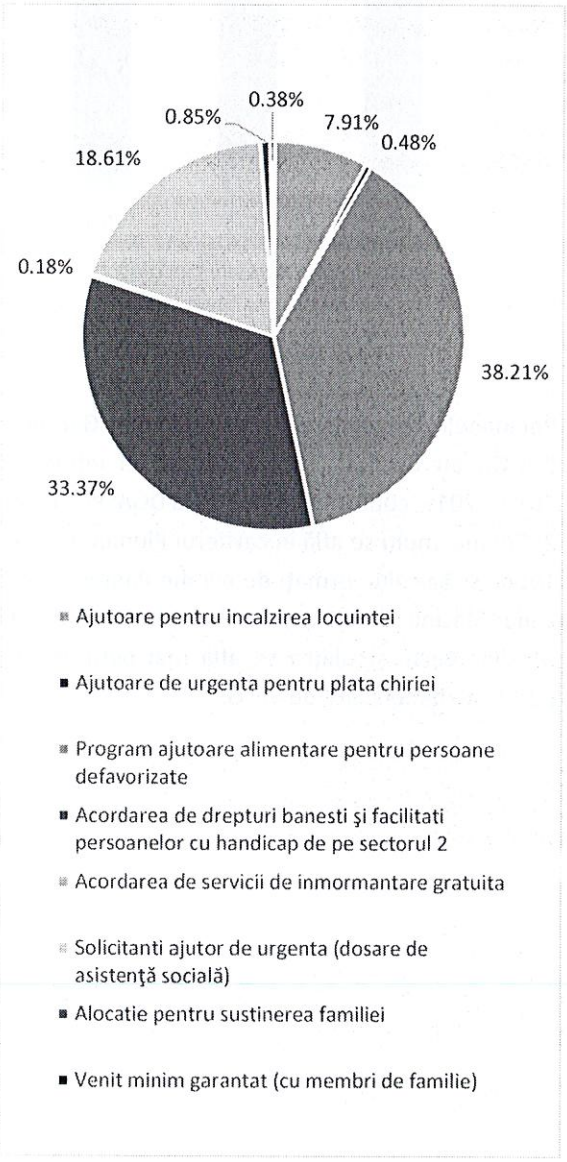

Sursa: DGASPC Sector 2

VIZAT
spre neschimbare,
SECRETAR,

Numărul de persoane cu handicap a înregistrat o creştere lentă în ultimii 3 ani. Pe de altă parte, numărul de dosare noi a scăzut, astfel încât, per total se preconizează că valoarea totală a persoanelor cu dizabilităţi înregistrată în anul 2016 va rămâne în continuare relativ constantă.

Figura 17 – Evoluţia numărului de persoane cu handicap

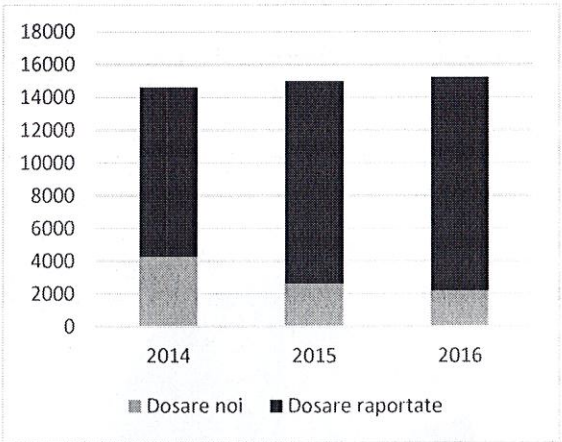

Sursa: DGASPC Sector 2

Persoanele beneficiare de Venit Minim Garantat (VMG), au fluctuat înspre scădere în intervalul 2010 – 2016, conform datelor de la DGASPC Sector 2. Cei mai mulţi se află în cartierul Plumbuita - Tei Toboc şi Baicului, urmaţi de cei din Pantelimon şi zona Maşina de Pâine, iar în zonele Silvestru-Moşilor Vechi şi Glinka se află mai puţin de 10 persoane beneficiare de VMG.

Figura 18 – Evoluţia numărului de beneficiari VMG

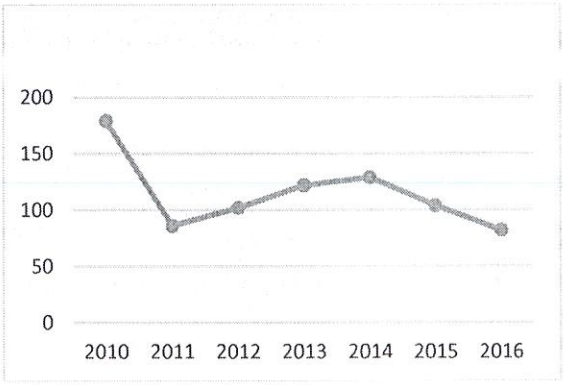

Sursa: DGASPC Sector 2

Totodată, anual beneficiază de măsuri de protecţie specială între 400 şi 500 de copii (472 în anul 2016) aflaţi în următoarele situaţii:

a. copilul ai cărui părinţi sunt decedaţi, necunoscuţi, decăzuţi din exerciţiul drepturilor părinteşti sau cărora li s-a aplicat pedeapsa interzicerii drepturilor parinteşti, puşi sub interdicţie, declaraţi judecătoreşte morţi sau dispăruţi, când nu a putut fi instituită tutela;
b. copilul care, în vederea protejării intereselor sale, nu poate fi lasat în grija părinţilor din motive neimputabile acestora;
c. copilul abuzat sau neglijat;
d. copilul găsit sau copilul părăsit în unităţi sanitare;
e. copilul care a săvârşit o faptă prevazută de legea penală şi care nu răspunde penal;
f. tânărul care a dobândit capacitate deplină de exerciţiu şi a beneficiat de o măsură de protecţie specială, dar care nu îşi continuă studiile şi nu are posibilitatea revenirii în propria familie, fiind confruntat cu riscul excluderii sociale, beneficiază, la cerere, pe o perioadă de până la 2 ani, de protecţie specială, în scopul facilitării integrării sale sociale;
g. tânărul care îsi continuă studiile o singură dată în fiecare formă de învăţământ de zi, protecţia specială se acordă, în condiţiile legii, pe toata durata continuării studiilor, dar fără a se depăşi vârsta de 26 de ani.

O situaţie particulară este reprezentată de copii cu părinţi plecaţi în străinătate, deoarece familiile nu declară această situaţie, numărul oficial fiind prin urmare mic, cu fluctuaţii relativ mici în ultimii ani. Cele mai multe cazuri sunt înregistrate în rândul copiilor cu un singur părinte plecat în străinătate şi a celor cu un părinte unic susţinător al familiei plecat în străinătate. Cu toate acestea, situaţia nu este la fel de dramatică precum în alte judeţe ale ţării, unde fenomenul migraţiei s-a resimţit mult mai puternic.

VIZAT
spre neschimbare,
SECRETAR,

Figura 19 - Situaţia copiilor cu părinţi plecaţi în străinătate

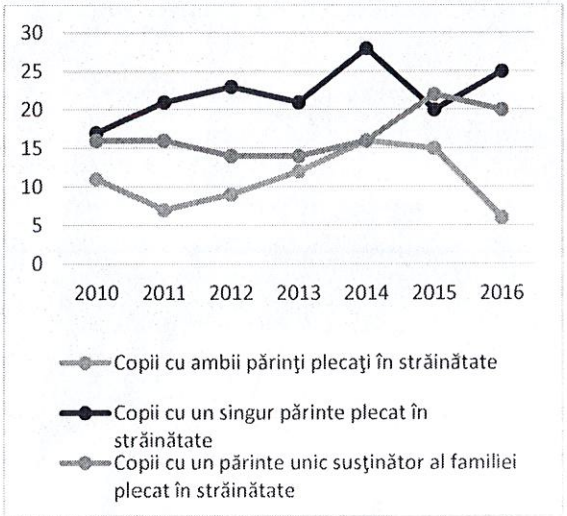

Sursa: Direcţia Generală de Asistenţă Socială şi Protecţia Copilului Sector 2

VIZAT
spre neschimbare,
SECRETAR,



II.1.3.3 Infrastructura și serviciile de sănătate

Infrastructură şi calitate

Municipiul Bucureşti este principalul furnizor de servicii de sănătate la nivel judeţean, regional dar şi naţional datorită expertizei şi a dotărilor unice în România. Sistemul de sănătate publică din Sectorul 2 este gestionat la nivel municipal, împreună cu celelalte sectoare şi este reprezentat în special prin spitale, laboratoare medicale şi cabinete de specialitate. Pe de altă parte, reţeaua de cabinete medicale de familie, farmacii şi cabinete stomatologice a fost aproape complet preluată de domeniul privat în ultimii ani.

Spitalele prezente pe teritoriul Sectorului 2 sunt:

- Spitalul Clinic de Urgență Sfântul Pantelimon;
- Spitalul Clinic Nicolae Malaxa;
- Centrului Clinic de Boli Reumatismale "Dr. I. Stoia";
- Spitalul Colentina;
- Spitalul de Urgență Profesor Doctor Dimitrie Gerota;
- Spitalul Clinic Doctor Ioan Cantacuzino;
- Spitalul Sfântul Ștefan;
- Institutul Clinic Fundeni;
- Spitalul Clinic de Ortopedie Foișor;
- Spitalul Militar Al Ministerului De Interne;
- Spitalul Clinic Județean de Urgență Ilfov.

Municipiul Bucureşti este al 2-lea pol naţional în care a fost dezvoltat sistemul de telemedicină, alături de Târgu Mureş şi Iaşi. Cu ajutorul acestui sistem de transmisie şi monitorizare în timp real, locuitorii din regiune pot avea conexiune directă cu medicii specialişti din Bucureşti, prin intermediul unor sisteme computerizate de care beneficiază medicii de familie sau spitalele municipale, fără a mai fi nevoie ca bolnavii să se deplaseze pentru consultări de specialitate, fapt esenţial mai ales în situaţii de urgenţă.

Personal medical şi deservirea populaţiei

În anul 2015, în Municipiul Bucureşti se aflau 38.697 de medici din care 58% lucrau în instituţii publice de sănătate. Dintre aceştia, 50% erau

VIZAT
spre neschimbare,
SECRETAR,

personal sanitar mediu, 31% medici iar farmaciști erau 12% și stomatologi doar 7%.

În general, procentul medicilor a crescut în perioada 2010 – 2015, cu precădere în mediul privat datorită schimbării regimului instituțiilor de sănătate care a avut loc în ultimii ani la nivel național. Deși momentan predomină cadrele medicale din instituțiile publice, personalul sanitar mediu și medicii aleg în mod constant condițiile de lucru din sistemul privat, iar în ceea ce privește farmaciștii și stomatologii, aceștia au părăsit în cele mai multe cazuri sistemul public, preferând, conform tendinței naționale, antreprenoriatul în domeniu.

Figura 20 - Distribuția personalului medical la nivelul Municipiului București

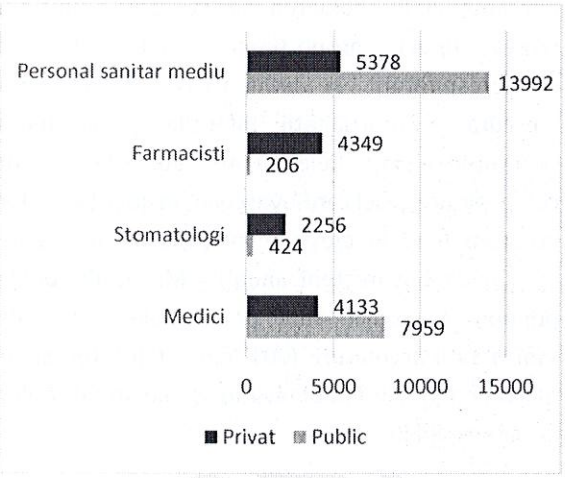

Sursa: Baza de date INS TEMPO

În ceea ce privește numărul de persoane ce revin unui medic de familie, în anul 2015 valoarea era de 1259 de persoane în Municipiu, situație mai slabă decât media la nivel național unde valoarea era de 1808.

Per total, numărul de persoane ce corespund unui medic de familie a crescut în Municipiul București în intervalul 2010 – 2015. În anul 2015 a avut loc un proces accentuat de privatizare a cabinetelor medicale de famile, astfel încât, în anul 2015, 80% din populația municipiului era deservită de infrastructură privată.

Acest fapt limitează responsabilitatea și capacitatea de intervenție a administrației publice în ceea ce privește calitatea serviciilor medicale oferite și poate avea efect de majorare a costurilor serviciilor medicale.

Figura 21 - Număr de locuitori/ medic de familie din mediul public și privat la nivelul Municipiului București

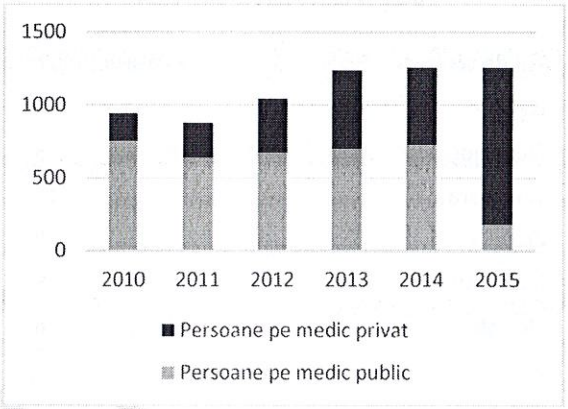

Sursa: Baza de date INS TEMPO

Distribuția paturilor în spitale în Municipiul București relevă majoritatea locurilor oferite de sistemul public de sănătate - 20372. Spitalele private ofereau aproximativ 1593 de paturi în anul 2015, la costuri mult superioare celor publice, însă numărul acestora înregistrează o creștere constantă la nivel național datorită neaglomerării și a interesului pentru tehnici specializate.

Figura 22 - Distribuția numărului de paturi în spitale

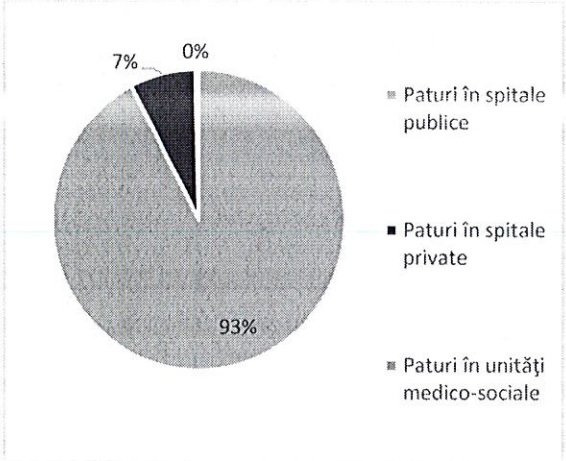

Sursa: Baza de date INS TEMPO

VIZAT
spre neschimbare,
SECRETAR

La nivel naţional, în anul 2014 Municipiul Bucureşti se afla pe locul 5 între polii de creştere (5 din 8), deoarece la 1000 de locuitori sunt disponibile doar aproximativ 9 paturi în sistemul public de sănătate, valoare sub municipiile Iaşi şi Cluj-Napoca ce înregistrau 15 paturi la mia de locuitori.

Tabel 7 - Număr de paturi raportat la 1000 de locuitori în polii de dezvoltare în anul 2014

Pol de creştere	Paturi/1000 loc
Iaşi	15,7
Cluj-Napoca	15,3
Timişoara	10,6
Craiova	9,9
Bucureşti	9,3
Ploieşti	8,5
Braşov	7,7
Constanţa	6,5

Sursa: Baza de date INS TEMPO

Probleme cu care se confruntă populaţia

Principalul factor care afectează starea de sănătate a populaţiei din Municipiul Bucureşti este poluarea aerului. Cauzele acesteia sunt multiple, de la prezenţa în număr foarte mare a automobilelor care emit CO2, la existenţa a numeroase şantiere, a faţadelor degradate şi a spaţiilor neamenajate care cresc nivelul de praf (pulberi în suspensie) din oraş.

Conform studiului "Organizare Administrativă Şi Indicatori Ai Calităţii Vieţii În Capitalele UE" realizat de Ecopolis pe 10 capitale europene, excesul de particule în suspensie este cel mai periculos aspect al poluării aerului din Municipiul Bucureşti şi implicit din Sectorul 2. La indicatorul pulberi în suspensie de dimensiune mare (PM10, diametru > 10 µm), Bucureştiul este a doua cea mai poluată capitală din Uniunea Europeană, după Sofia, cu depăşiri frecvente (92 zile pe an faţă de media de 35 de zile) ale nivelurilor admise (50 µg/m3), la toate staţiile de măsurare.

Conform studiului "Calitatea aerului in Bucuresti. Efecte asupra sanatatii" realizat de Ecopolis cu date din anul 2009, poluarea aerului din municipiu creşte direct proporţional riscul de boli cardiorespiratorii şi influenţează direct rata crescută a mortalităţii infantile şi scăderea speranţei de viaţă. Cele mai afectate sisteme sunt cel respirator şi cel cardiovascular, incidenţa bolilor acestora fiind în creştere în Capitală (în medie 10.000 de bucureşteni anual). Mai mult, bolile pulmonare cronice sunt principalele cauze ale mortalităţii premature (60% din totalul deceselor din capitală), ale îmbolnăvirilor şi ale spitalizărilor în Municipiul Bucureşti.

VIZAT
spre neschimbare,
SECRETAR,



II.1.4. Cultură, Patrimoniu şi Petrecerea timpului liber

II.1.4.1. Context

Ca parte a Municipiului Bucureşti, dezvoltarea culturală a Sectorului 2 nu poate fi privită individual, ci doar în contextul mai extins al Capitalei şi chiar al teritoriului periurban al acesteia. Caracterul polarizator al Bucureştiului, care concentrează cea mai mare aglomeraţie de locuitori, activităţi economice şi instituţii din România, face ca toate sectoarele să se confrunte cu o serie de probleme şi provocări similare în ceea ce priveşte domeniul cultural.

Conform Strategiei Culturale a Municipiului Bucureşti pentru perioada 2016 – 2026 temele strategice majore de interes pentru capitală în următorii ani sunt:

- *Relaţia dezechilibrată dintre centru şi periferie;*
- *Recuperarea spaţiului urban de către locuitorii oraşului, ca spaţiu al domeniului public;*
- *Patrimoniul Bucureştiului – zonă identitară abandonată;*
- *Bucureştiul ca oraş european;*
- *Potenţialul neexploatat al industriilor creative;*
- *Necesitatea ameliorării radicale în administraţia şi legislaţia culturală.*

Aceste provocări pot fi transpuse şi la nivelul Sectorului 2, unde este necesară în primul rând o armonizare între activităţile culturale susţinute de Primăria Capitalei şi alte instituţii naţionale şi cele administrate de Primăria Sectorului 2.

Pe plan local, evenimentele şi programele culturale sunt dezvoltate prin intermediul Centrului Cultural „Mihai Eminescu", instituţie publică de cultură cu sediul în Parcul Naţional, ale cărei responsabilităţi se axează pe gestionarea corectă şi promovarea pertinentă a actului cultural la nivelul Sectorului 2. Pe lângă acesta mai trebuie menţionate şi alte instituţii precum Centrul de zi „Mihail şi Gavril", Centrul de zi „J.L.Calderon", precum şi Primăria Sectorului 2.

VIZAT
spre neschimbare,
SECRETAR,

II.1.4.2. Patrimoniul construit

Pe teritoriul Sectorului 2 se regăsesc 16.2 % din totalul monumentelor istorice din Bucureşti. Dintre cele 429 de monumente care se află aici, 16 sunt monumente şi ansambluri de monumente de importanţă naţională. Printre cele mai importante monumente clasa A se numără Ansamblul Mănăstirii Mărcuţa, Parcul Ioanid, Circul de Stat-Pavilionul Central, Ansamblul Palatul Ghica-Tei, Şcoala Centrală de Fete, Ansamblul Bisericii Mântuleasa, Ansamblul Mănăstirii Plumbuita, Ansamblul Bisericii Greceşti, Moara lui Assan, Casa Melik-azi Muzeul Theodor Pallady, Biserica "Sf. Ioachim şi Ana" etc.

O listă completă a monumentelor istorice de pe teritoriul Sectorului 2, conform Listei Monumentelor Istorice din Bucureşti din anul 2015 realizată de Ministerul Culturii poate fi consultată în Anexa 1.

O analiză a distribuţiei spaţiale a clădirilor monument istoric pe teritoriul Sectorului 2 indică o concentrare a acestora preponderent în zona centrală a capitalei. Pe lângă aceasta, cartierul în care se regăseşte un număr semnificativ de monumente este cartierul Tei, aici localizându-se şi unele monumente de interes naţional precum Moara lui Assan, Circul de Stat sau Ansamblul Palatului Ghica Tei.

Cu toate că majoritatea clădirilor monumente istorice de interes naţional se află într-o stare bună sau foarte bună, este important de menţionat faptul că **Moara lui Assan**, o importantă mărturie a momentului incipient al industrializării moderne româneşti, care se află astăzi într-o avansată stare de degradare. Construită în anul 1853 de comerciantul Gheorghe Assan, aceasta reprezintă un spaţiu cu un real potenţial de revitalizare, ce ar putea găzdui evenimente sau instituţii socio-culturale care ar contribui nu numai la diversificarea ofertei culturale la nivelul Sectorului 2, dar ar putea reprezenta un proiect fanion la nivel municipal transformându-se într-un centru polarizator pentru turişti şi pentru masa creativă.

Situaţia este diferită în cazul clădirilor monument de interes local, unde se înregistrează numeroase cazuri de monumente aflate în stare avansată de degradare care necesită intervenţii de reabilitare. Pe lângă clădirile din zona centrală, un studiu din anul 2015 indică faptul că 34 din cele 84 de monumente din afara perimetrului central sunt degradate, în ruină sau au fost demolate.[9]

9 Sursa: *Patrimoniu in afara zonelor protejate din Bucureşti*, Revista Observatorul Urban Bucureşti, nr.22/2016

VIZAT
spre neschimbare,
SECRETAR,

Figura 23 - Distribuţia spaţială a clădirilor monument istoric pe teritoriul Sectorului 2

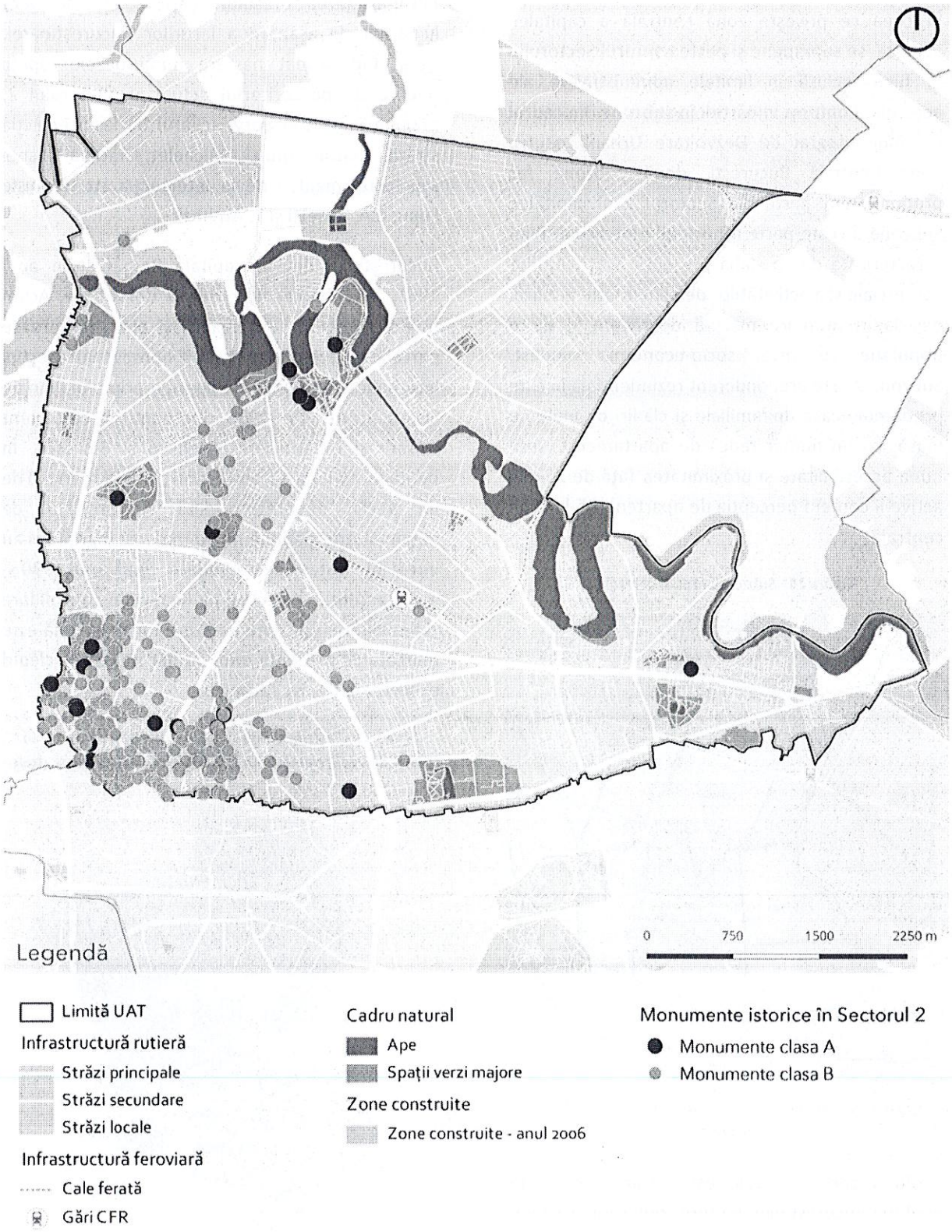

Sursa:Ministerul Culturii, Lista monumentelor istorice din Bucureşti 2015

VIZAT
spre neschimbare,
SECRETAR,

Zona centrală

În ceea ce priveşte zona centrală a capitalei, aceasta se suprapune şi peste conturul Sectorului 2, fiind inclusă în limitele administrative ale acestuia. Conform împărţirii în subzone din cadrul Planului Integrat de Dezvoltare Urbană pentru Zona Centrală Bucureşti, două subzone fac preponderent parte din Sectorul 2 al capitalei. Subzona 3 este parte a nucleului medieval, fiind caracterizată de o slabă prezenţă a activităţilor comerciale şi a activităţilor de alimentaţie publică, de clădiri în mare măsură degradate şi de o populaţie cu nivel socio-economic modest. Subzona 7 este preponderent rezidenţială în care predomină case unifamiliale şi clădiri de înălţime joasă, cu un număr redus de apartamente, însă buna accesibilitate şi proximitatea faţă de zonele active îi conferă percepţia de apartenenţă la zona centrală.

Figura 24 - Subzonele zonei centrale

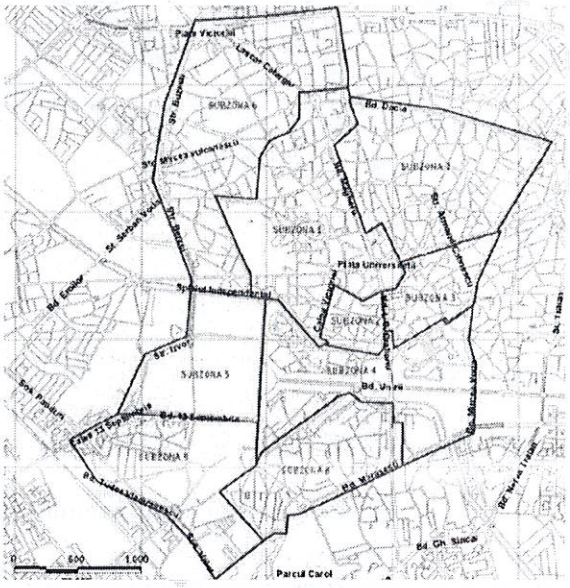

Sursa: Planul Integrat de Dezvoltare Urbană pentru Zona Centrală Bucureşti

Evoluţia zonei centrale este strâns legată de evoluţia Bucureştiului, pe teritoriului zonei 3 fiind o parte a nucleului iniţial al oraşului, existent încă dinaintea primei menţionări documentare a acestuia în 1459. După războiul ruso-turc (1806-1812) apare primul „Regulament pentru înfrumuseţarea oraşului" care a stat la baza lucrărilor de asanare a lacurilor Bucureştioarei. Acest fapt a dat naştere numeroaselor spaţii publice de pe teritoriul actual al Sectorului 2, precum Piaţa Lahovary, scuarul de la intersecţia străzii Dionisie Lupu şi J.Michelet, Grădina Icoanei sau fostul maidan de la intersecţia str. Dionisie Lupu, C.A. Rosetti şi T. Arghezi.

Bucureştiului devine capitala României în anul 1961, fiind marcat de o amplă dezvoltare. Acum fondul construit se densifică şi apar numeroase parcelări precum Ioanid sau Filipescu. Bucureştiul interbelic este marcat de apariţia primului Plan de Sistematizare din 1935, moment în care sunt trasate şi Bulevardele Magheru şi Bălcescu. În perioada comunistă, zona centrală este marcată de un declin deoarece odată cu procesul de naţionalizare, clădirile nu au mai fost ingrijite şi au intrat într-o stare de degradare. După anul 1990 s-a pus accent în principal pe lucrări de consolidare şi reabilitare. Cu toate acestea, zona centrală este marcată de prezenţa unui număr ridicat de clădiri expertizate cu risc seismic.

Figura 25 - Distribuţia imobilelor expertizate tehnic din punct de vedere al riscului seismic la nivelul zonei centrale



Sursa: Planul Integrat de Dezvoltare Urbană pentru Zona Centrală Bucureşti

VIZAT
spre neschimbare,
SECRETAR,

II.1.4.3. Activităţile culturale

Infrastructura culturală

Sectorul 2 dispune de o serie de **spaţii de interior şi în aer liber** care pot găzdui evenimente şi manifestaţii culturale. Infrastructura culturala a Sectorului cuprinde:

Teatre:

1. Teatrul Metropolis;
2. Teatrul Municipal L.S.Bulandra – Sala Toma Caragiu;
3. Teatrul Foarte Mic;
4. Teatrul de Artă Bucureşti;
5. Teatrul Mignon;
6. MACAZ – Bar Teatru Coop;

Muzee:

7. Muzeul Naţional al Pompierilor;
8. Muzeul de Artă "Vasile Grigore – Pictor şi colecţionar";
9. Colecţia Muzeală a Episcopiei Armeano-Gregoriene;
10. Muzeul Theodor Pallady;
11. Muzeul Memorial C.I. şi C.C. Nottara;

Institute culturale:

12. Gheothe – Institut;
13. Forumul cultural austriac;
14. Centrul Cultural Turc "Yunus Emre";
15. Institutul Francez;
16. Muzeul Löwendal;

Instituţii publice în subordinea Primăriei de Sector:

17. Centrul Cultural „Mihai Eminescu" Sector 2 – instituţie publică de cultură sub autoritatea Consiliului Local Sector 2;
18. Centrul Socio-Cultural Jean-Louis Calderon – serviciu al Primăriei Sectorului 2;

Galerii de artă:

19. Galeria Aiurart;
20. Alert Art Gallery;
21. Anca Poterașu Gallery;
22. ArtPhoto Studio;
23. Eastwards Prospectus;
24. Galeria Carol;
25. Galeria Dialog,
26. Galeria Posibilă;
27. Galeria Suprainfinit;
28. H'art Appendix;
29. Home Mătăsari;
30. Laborna contemporary art gallery;
31. Make a Point;
32. PleshooContemporary;
33. Urbanesc;

Alte instituţii culturale:

34. Circ&Variete Globus Bucureşti;
35. Casa de Cultură Friedrich Schiller;
36. Biblioteca Metropolitană Bucureşti – Filiala Lucian Blaga, Filiala Dimitrie Cantemir, Filiala Panait Istrati, Filiala Alexandru Odobescu;

Infrastructură în aer liber:

37. Teatrul de Vară din Parcul Naţional.

La infrastructura outdoor se adaugă parcurile de pe teritoriul Sectorului 2 precum Parcul Tei, Parcul Circului, Parcul Plumbuita, Parcul Obor, Parcul Florilor, Parcul Morarilor, Parcul Grădina Icoanei, Parcul Ioanid etc.

VIZAT
spre neschimbare,
SECRETAR,

Figura 26 - Distribuţia spaţială a infrastructurii culturale pe teritoriul Sectorului 2



VIZAT
spre neschimbare,
SECRETAR,

Distribuţia spaţială a infrastructurii culturale indică şi de această dată un dezechilibru între zona centrală şi celelalte zone rezidenţiale din Sectorul 2. Principalele instituţii care deservesc cartiere ale Sectorului aflate în afara perimetrului central sunt filialele Bibliotecii Metropolitane, la care se adaugă Circ&Varieta Globus Bucureşti, galeria Make a Point, care este este un spaţiu expoziţional permanent, ideal pentru o varietate de evenimente culturale, având o sală de proiecţie cu două ecrane şi biblioteca deschisă publicului, Centrul Cultural „Mihai Eminescu", împreună cu Teatrul de Vară din Parcul Naţional şi Galeria „Dialog" aflată în sediul Primăriei Sectorului 2.

Pe lângă acestea, **parcurile şi spaţiile de loisir în aer liber** sunt cele care completează oferta infrastructurii de petrecere a tipului liber, fiind de altfel principala resursă de astfel de spaţii în afara zonei centrale. Un potenţial semnificativ îl prezintă **salba de lacuri a râului Colentina** împreună cu terenurile adiacente care sunt o rezervă importantă de teren ce ar putea găzdui evenimente şi activităţi outdoor pentru locuitorii Sectorului 2.

Nu în ultimul rând, **infrastructura de agrement şi sport** se găseşte localizată în cea mai mare parte în afara zonei centrale, fiind alcătuită pe lângă parcurile de pe teritoriul Sectorului 2, din baze sportive, parcuri de distracţii sau cluburi pentru tineret. Principalele spaţii de agrement şi sport de pe teritoriul Sectorului 2 sunt:

Stadioane cu parcuri sportive:

1. Arena Naţională şi Complexul Sportiv Naţional "Lia Manoliu" – cea mai importantă bază sportivă de pe teritoriul Municipiului Bucureşti, cu facilităţi diverse, aflată în gestiunea Primăriei Municipiului Bucureşti şi a Ministerului Tineretului şi Sportului.
2. Complexul sportiv Dinamo – aflat în gestiunea Ministerului Afacerilor Interne.

Zone sportive în cadrul parcurilor de pe teritoriul Sectorului:

3. Parcul Plumbuita – terenuri de sport
4. Parcul Tei – terenuri de sport

Alte baze sportive:

5. Complexul cultural-sportiv studenţesc Tei – aflat în gestiunea Ministerului Educaţiei şi cuprinzând mai multe terenuri pentru practicarea sporturilor în aer liber.
6. Pescariu Sports & Spa – piscine şi terenuri de tenis (administrator privat).
7. Complexul sportiv "Ion Ţiriac" – iniţiativă a Fundaţiei Olimpice Române, unde elevii din peste 60 de şcoli şi licee din Sectorul 2 pot beneficia de acces gratuit.
8. Baza sportivă "Juventus Bucureşti" – teren concesionat de către Primăria Sectorului 2 către Clubul Juventus Bucureşti, teren aflat însă în prezent în litigiu.
9. Club Miramar – piscină acoperită
10. Terenuri de sport aflate în gestiunea Ministerului Afacerilor Interne – Calea Floreasca – Şos. Fabrica de Glucoză.

Se remarcă astfel concentrarea dotărilor sportive de dimensiuni mai mari în zona salbei de lacuri, deşi o mare parte dintre aceste dotări nu sunt administrate de către Primăria Sectorului 2. De asemenea, unele baze sportive se află în litigiu (cazul Juventus Bucureşti) sau se află într-o stare avansată e degradare, nefiind nici măcar accesibile (cazul stadionului Faur – Şos. Pantelimon). Zona centrală, precum şi cartierele Andonache, Creangă sau Baicului sunt slab deservite de dotări sportive.

Pe lângă dotările de agrement şi sport de dimensiuni mari, enumerate anterior, poate fi amintit şi faptul că majoritatea liceelor şi şcolilor de pe teritoriul Sectorului 2 dispun de terenuri sau chiar de săli de sport amenajate.

Alte spaţii de agrement / cluburi pentru tineri:

11. Circul Globus
12. Fratelli Social Club
13. El Grande Comandante
14. Biavati Event

VIZAT
spre neschimbare,
SECRETAR,

Figura 27 - Distribuţia spaţială a infrastructurii de agrement şi sport pe teritoriul Sectorului 2

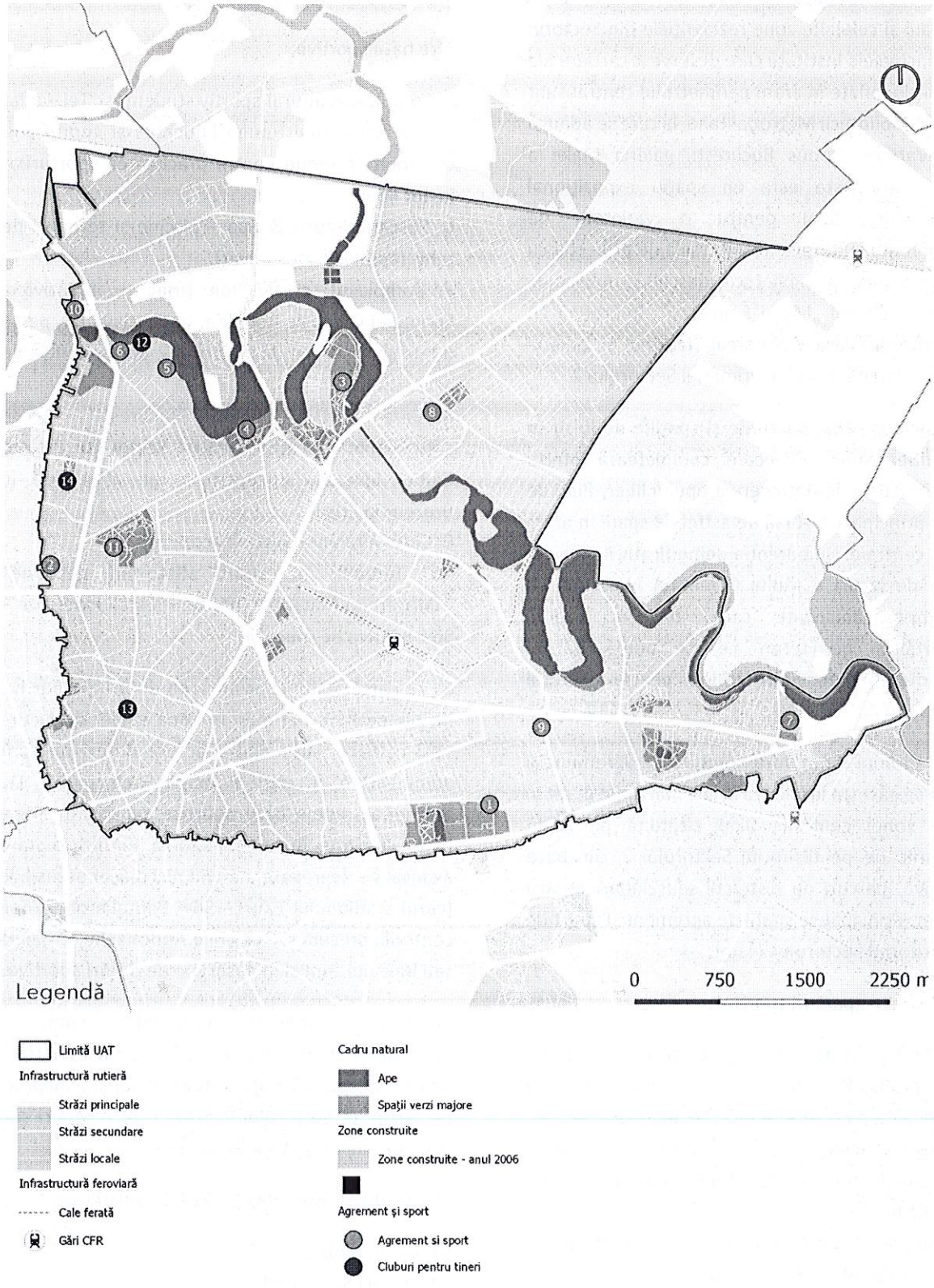

VIZAT
spre neschimbare,
SECRETAR,

Având în vedere necesitatea diversificării ofertei culturale, un factor important îl reprezintă **spaţiile abandonate cu potenţial de revitalizare**, care pot fi transformate în spaţii dedicate activităţilor socio-culturale. Pentru identificarea acestora, un foarte bun punct de plecare îl reprezintă studiul realizat de Universitatea de Arhitectură şi Urbanism "Ion Mincu" prin Centrul de Cercetare, Proiectare, Expertiză şi Consulting Bucureşti privind *Cartarea infrastructurii la nivelul Municipiului Bucureşti – Spaţii potenţiale pentru activităţi culturale/ creative.*

Conform acestui studiu, pe teritoriul Sectorului 2 există deja o serie de **spaţii abandonate care au fost în ultimii ani utilizate ca spaţii culturale alternative**. Acestea pot constitui un bun exemplu ce poate fi urmat şi pe viitor, deşi distribuţia spaţială a acestora indică faptul că cea mai mare concentrare a lor este tot în interiorul inelului principal al capitalei. Principalele astfel de spaţii identificate sunt:

1. Carol 53;
2. Dianei 4;
3. PLANTelor;
4. Cinematograful Viitorul;
5. Cinema Melodia;
6. Cinemascop Florească;
7. Casa Lupu;
8. Grădina Viitorului;
9. Casa Jurnalistului;
10. Home Mătăsari;
11. Colivia;
12. Anthropo Art House;
13. Turul de Apă/Artă;
14. Silent Garden;
15. Verde Stop Arena.

Pe lângă acestea, acelaşi studiu identifică şi o serie de spaţii abandonate cu potenţial de valorificare. Lista completă a acestor spaţii poate fi consultată în Anexa 2.

Distribuţia spaţială a **clădirilor şi zonelor abandonate cu potenţial de revitalizare** indică, de asemenea, o aglomerare a acestora în zona centrală, dar şi o diferenţiere în funcţie de localizarea la nivelul Sectorului. În timp ce perimentrul central este caracterizat de existenţa în cea mai mare parte a clădirilor abadonate, fie private, fie foste instituţii de învăţământ sau sănătate, în zonele periferice din cartiere precum Tei, Plumbuita, Andronache, Pantelimon sau Morarilor se întâlnesc în principal terenuri virane şi foste spaţii industriale.

Toate aceste spaţii şi clădiri reprezintă o resursă semnificativă a Sectorului 2 pentru a-şi diversifica oferta culturală, atât în zona centrală, fapt ce ar conduce şi la o mai mare atenţie acordată calităţii fondului construit şi a imaginii urbane, dar şi în zonele periferice unde este cu atât mai necesară suplimentarea activităţilor de petrecere a timpului liber.

VIZAT
spre neschimbare,
SECRETAR,

Figura 28 - Distribuţia la nivelul Sectorului 2 a spaţiilor abandonate care au fost utilizate ca spaţii culturale alternative

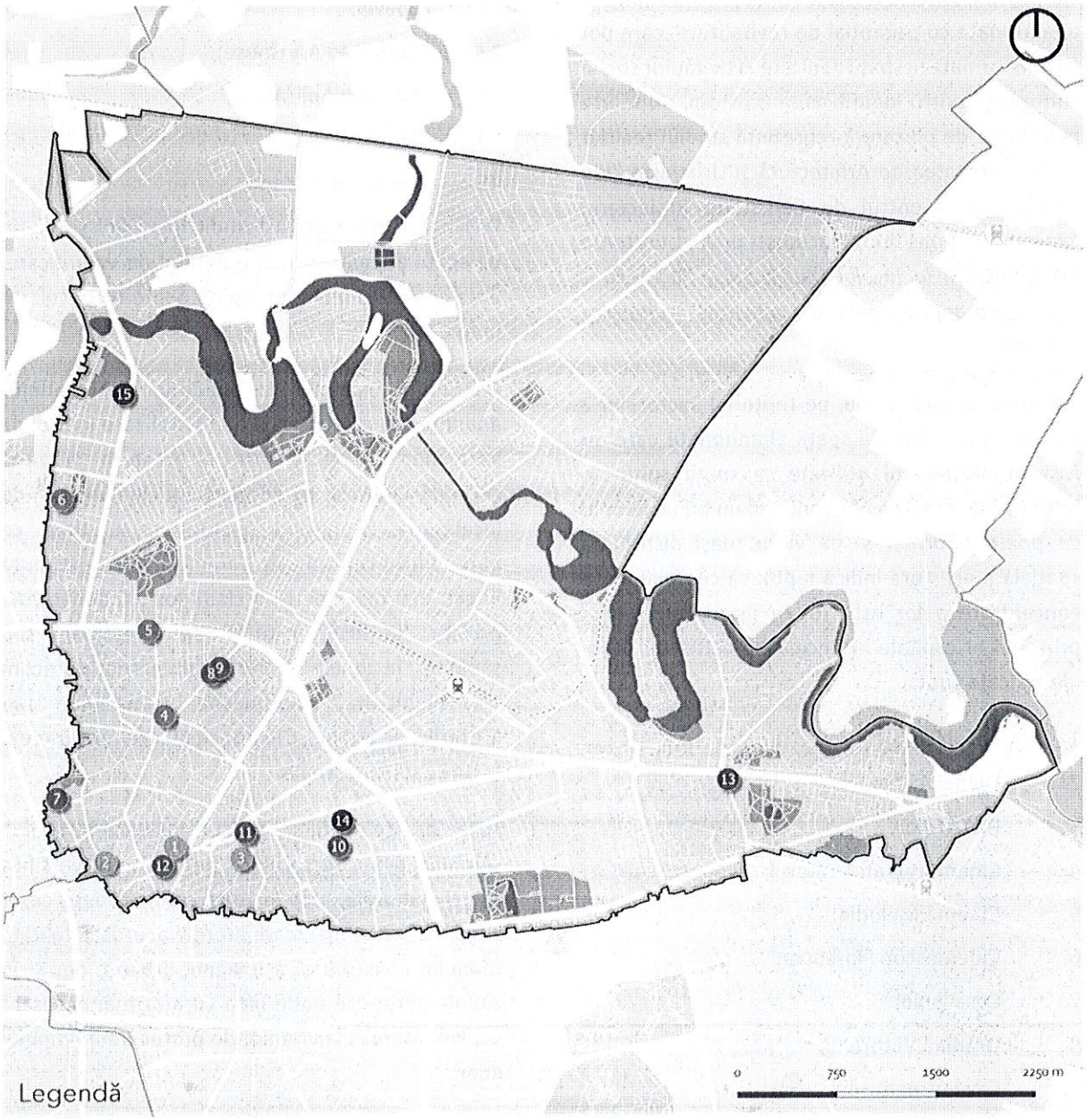

Sursa: Prelucrare proprie pe baza studiului Cartarea infrastructurii la nivelul Municipiului Bucureşti – Spaţii potenţiale pentru activităţi culturale/ creatie, realizat de Centrul de Cercetare, Proiectare, Expertiză şi Consulting Bucureşti

VIZAT
spre neschimbare,
SECRETAR,

Figura 29 - Distribuţia la nivelul Sectorului 2 a spaţiilor abandonate cu potenţial de revitalizare culturală

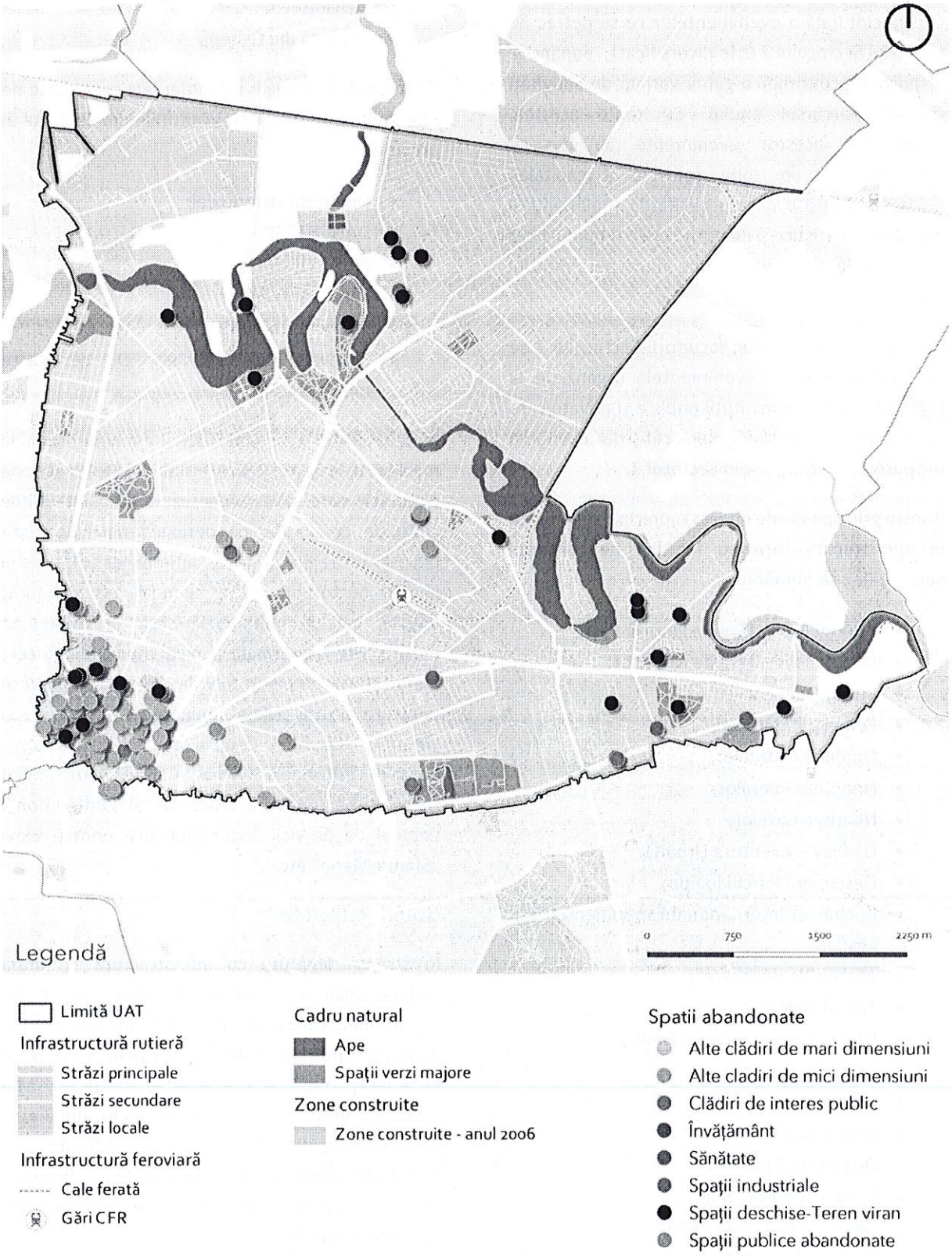

Sursa: Prelucrare proprie pe baza studiului Cartarea infrastructurii la nivelul Municipiului Bucureşti – Spaţii potenţiale pentru activităţi culturale/ creatie, realizat de Centrul de Cercetare, Proiectare, Expertiză şi Consulting Bucureşti

VIZAT
spre neschimbare,
SECRETAR,

Evenimente culturale

Oferta culturală a evenimentelor ce se petrec pe teritoriul Sectorului 2 este diversificată, punând la dispoziţia locuitorilor o gamă variată de activităţi pe tot parcursul anului. Cu toate acestea, majoritatea acestor evenimente au loc cu precădere tot în zona centrală a capitalei, evidenţiind încă o dată necesitatea suplimentării activităţilor artistice şi de petrecere a timpului liber şi in zonele rezidenţiale din afara perimetrului central.

La nivel de evenimente, locuitorii Sectorului 2 se pot bucura atât de evenimentele organziate la nivelul capitalei de instituţii publice şi private care au loc şi pe teritoriul Sectorului, cât şi de activităţile propuse de instituţiile din Sectorul 2.

Printre principalele de interes municipal organizate în anii trecuţi, care au loc (şi) pe teritoriul Sectorului 2 se numără:

- Bounty Fair – Târg de Florii & Paşti;
- Bounty Fair – Târg de Mărţişor;
- Street Delivery;
- Femei pe Mătăsari;
- Noaptea Muzeelor;
- Noaptea Galeriilor;
- Noaptea Caselor;
- Dă Play – Aventura Urbană;
- Descoperă Parcul Ioanid;
- Bucharest International Experimental Film Festival;
- Atelier "Je découvre";
- Târgul Ozosep;
- Filme pentru întreaga familie;
- Art Fashion Fair;
- Agenda Bio;
- Cine Junior;
- Degustare Muzicală;
- Food Truck Festival;
- Night Market by Chef Foa;
- Festivalul CineMAiubit;
- CinePOLSKA;
- UrbanEye Film Festival;
- KINOdiseea;
- Mâneca din Cânepă.

La acestea se adaugă evenimentele organizate de mai multe ediţii deja de instituţiile din Sectorul 2, precum:

- Duminica Ortodoxiei;
- DANCE FEST;
- ZIUA EUROPEI;
- Târgul Anticarilor;
- E ziua ta, copile!;
- Festivalul de colinde "O, ce veste minunată".

În ceea ce priveşte planificarea evenimentelor la nivel local, Sectorul 2 nu are stabilită încă o agendă culturală care să reunească toate activităţile culturale ce au loc pe perioada unui an. Este necesară corelarea tuturor iniţiativelor culturale la nivelul Sectorului într-o agendă culturală atât anuală, cât şi multianuală care să reunească evenimente coordonate la nivel municipal cu cele administrate de instituţiile din Sectorul 2 precum Centrul Cultural „Mihai Eminescu", Centrul de zi „Mihail şi Gavril" , Centrul de zi „J.L.Calderon", Centrul Teritorial Veterinar, Complexului pentru Activitati Recreative si Educative "Sf. Pantelimon", Centrul de Servicii Socio-Educative pentru Elevi „Sfânta Maria" etc.

Consumul cultural

În strânsă legătură cu infrastructura culturală trebuie analizat şi consumul cultural la nivelul Sectorului 2, care poate fi un bun indicator pentru gradul de utilizare al dotărilor şi pentru interesul comunităţii faţă de posibilităţile existente. Mai mult, consumul cultural la nivelul Sectorului 2 este în strânsă legătură cu cel la nivelul Municipiului Bucureşti, având în vedere diversitatea şi dispersia infrastructurii şi a evenimentelor culturale pe teritoriul Capitalei.

În acest context, un bun indicator pentru măsurarea consumului cultural îl reprezintă *Studiul*

VIZAT
spre neschimbare,
SECRETAR,

de consum cultural pentru Municipiul Bucureşti 2015, realizat de către Institutul Naţional pentru Cercetare şi Formare Culturală (www.culturadata.ro). Potrivit acestuia, locuitorii Bucureştiului sunt orientaţi preponderent spre consumul cultural domestic. De asemenea, există un grup fidel de participaţi la evenimentele culturale în spaţiu public care au aştepări privind creşterea accesibilităţii în termeni financiari şi de spaţiu. Mai mult, consumul cultural în spaţiul public este concentrat preponderent în centrul oraşului, cu nivel foarte scăzut în cartiere.

În ceea ce priveşte consumul cultural domestic al locuitorilor din Sectorul 2, acesta se concentrează pe consum de televizor şi radio, dar prezintă un interes ridicat şi pentru lectură. Referitor la consumul cultural public, în preferinţele locuitorilor din Sector, pe primele locuri se clasează mersul la cinematograf şi la muzee. Acest fapt este în acord şi cu preferinţele generale ale Bucureştenilor pentru produsele culturale publice.

Figura 30 - Consumul cultural public la nivelul Municipiului Bucureşti (%)

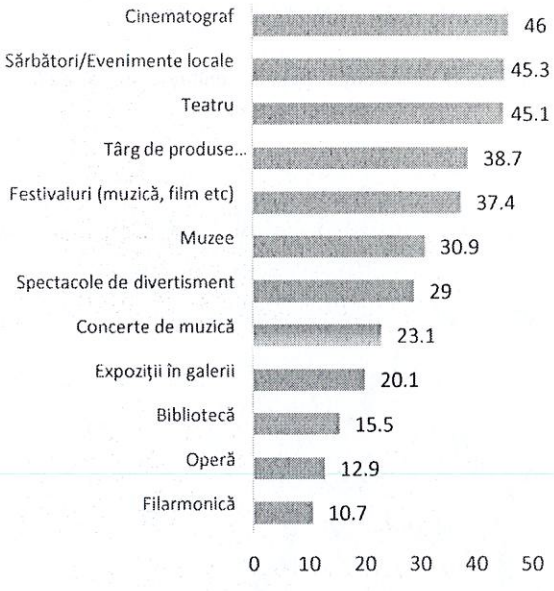

Sursa: Institutul Naţional pentru Cercetare şi Formare Culturală (www.culturadata.ro) - Studiul de consum cultural pentru Municipiul Bucureşti 2015

În plus, cu privire la harta multiculturalismului la nivelul Municipiului Bucureşti, Sectorul 2 se remarcă de departe ca având cel mai mare grad de participare a locuitorilor la evenimente dedicate grupurilor minoritare.

Figura 31 – Harta multiculturalismului la nivelul Municipiului Bucureşti

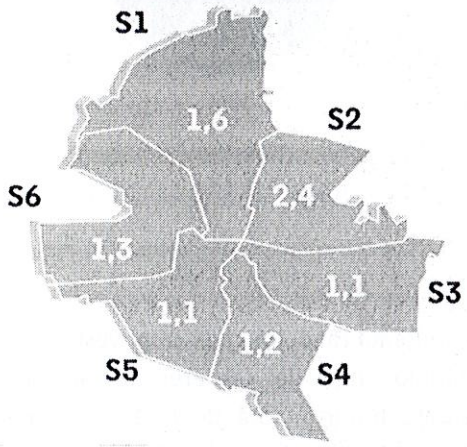

Sursa: Institutul Naţional pentru Cercetare şi Formare Culturală (www.culturadata.ro) - Studiul de consum cultural pentru Municipiul Bucureşti 2015

Acest lucru porneşte de la faptul că la nivelul Municipiului Bucureşti, Sectorul 2 găzduieşte cea mai numeroasă populaţie (26%) aparţinând altor etnii pe lângă populaţia română. Recensământul Populaţiei şi al Locuinţelor 2011 indică faptul că cei mai numeroşi locuitori de altă etnie din Sectorul 2 sunt romii (5639 persoane), chinezii (886 persoane), maghiarii (731 persoane), turcii (608 persoane), evreii (301 persoane), armenii (234 persoane) sau germanii (246 persoane). Din acest motiv, o atenţie deosebită trebuie acordată pe de-o parte integrării acestor locuitori ai Sectorului 2, iar pe de altă parte valorificării potenţialul cultural al prezenţei acestora, transformându-l într-o competenţă distinctivă a Sectorului la nivelul Capitalei.

VIZAT
spre neschimbare,
SECRETAR,

Figura 32 - Distribuţia persoanelor de alte etnii la nivelul Municipiului Bucureşti

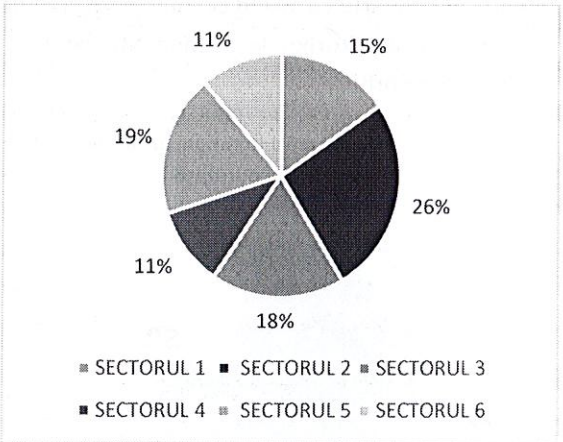

Sursa: RPL 2011

Nu în ultimul rând, în ceea ce priveşte percepţia locuitorilor faţă de cartierul în care locuiesc măsurată printr-o notă de la 1 la 10, unde 1 înseamnă "mort, static, plictisitor", iar 10 înseamnă "viu, activ, creativ", cartierul Tei Floreasca a înregistrat cea mai mare notă, 9, peste media capitalei de 7.1.

Figura 33 - Percepţia asupra vieţii culturale din cartier

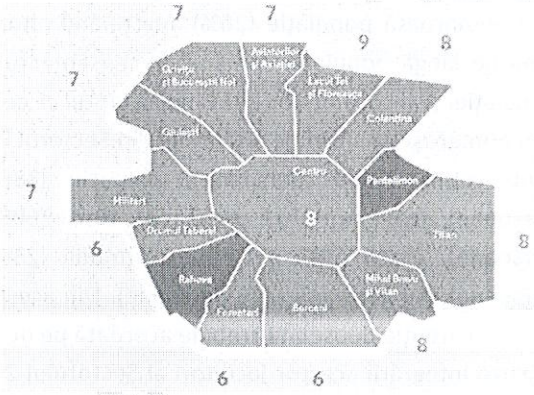

Sursa: Institutul Naţional pentru Cercetare şi Formare Culturală (www.culturadata.ro) - Studiul de consum cultural pentru Municipiul Bucureşti 2015

II.1.4.4. Potenţialul turistic al Sectorului 2

Potenţialul turistic al Sectorului 2 poate fi, de asemenea, privit doar în contextul mai extins al Municipiului Bucureşti, acesta fiind şi cel mai mare punct de atracţie la nivel naţional. Capitala României este un „hotspot" pentru turişti datorită multitudinii de clădiri de valoare din punct de vedere arhitectural, a ofertei variate de activităţi pentru petrecerea timpului liber, a concentrării sediilor centrale ale multor instituţii şi companii, precum şi datorită poziţiei sale ca punct de plecare către numeroase alte destinaţii.

În acest context, Sectorul 2 al Municipiului Bucureşti contribuie la atractivitatea de ansamblu a Capitalei, însă nu poate fi privit ca o destinaţie turistică în sine, neavând încă o identitate puternic conturată din acest punct de vedere.

Infrastructura turistică

În ceea ce priveşte infrastructura turistică, pe teritoriul Municipiului Bucureşti se regăsesc peste 1000 de unităţi de cazare, acestea variind de la hoteluri, pensiuni, hosteluri, moteluri, până la apartamente şi camere de închiriat. Cu toate acestea, conform unor platforme turistice de specialitate, în Sectorul 2 se găsesc 122 de unităţi de cazare, reprezentând doar 11.5 % din totalul unităţilor la nivel municipal.

Figura 34 - Distribuţia spaţială a unităţilor de cazare la nivelul Sectorului 2

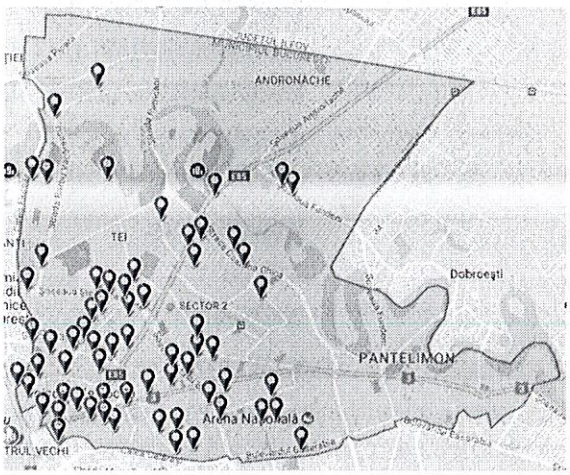

Sursa: www.booking.com

VIZAT
spre neschimbare,
SECRETAR,

Distribuţia în teritoriu a acestor unităţi de cazare indică şi de această dată o concentrare preponderent în zona centrală a Capitalei sau în proximitatea unor puncte de interes precum Gara Obor, Arena Naţională, Institutul Clinic Fundeni sau salba de lacuri a râului Colentina. Cele mai multe sunt de tipul apartamentelor (79), urmate de hoteluri (26) şi pensiuni (8).

Figura 35 - Infrastructura turistică din Sectorul 2

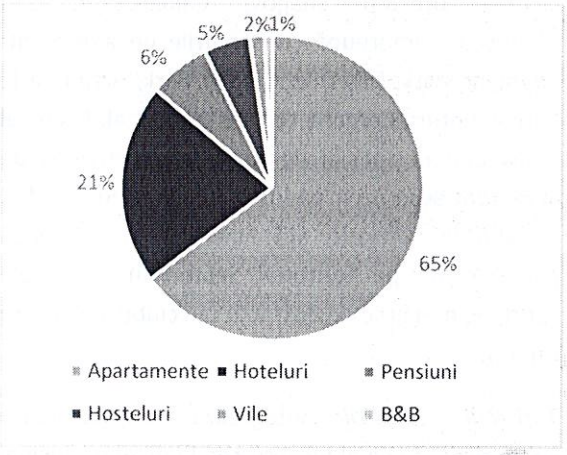

Sursa: www.booking.com

Performanţa turistică

La nivel municipal, se poate observa faptul că în ultimii ani s-a înregistrat o tendinţă constantă de creştere a numărului de turişti sosiţi, pe fondul atât a dezvoltării economice a Capitalei, cât şi a iniţiativelor de promovare turistică la nivel naţional. Acest lucru nu a atras însă după sine şi creşterea capacităţii de cazare, ci o utilizare mai intensă a celei în funcţiune. Mai mult, în ciuda unui număr aproape dublu de turişti înregistrat în perioada 2010-2016, durata medie a sejurului a fost în scădere în acelaşi interval, fiind în jurul pragului de 1.7 zile. Acest lucru indică şi caracterul predominant de turism de tranzit care predomină în Municipiul Bucureşti, neputând menţine turiştii pentru o perioadă îndelungată.

Tabel 8 - Indicatorii de performanţă turistică la nivelul Municipiului Bucureşti, în perioada 2010-2016

Indicator	2010	2011	2012	2013	2014	2015	2016	Evoluţie
Capacitatea de cazare în funcţiune (nr. locuri-zile)	7,401,856	7,032,687	6,987,502	6,908,584	6,863,404	7,236,669	7,413,073	0.15%
Sosiri ale turiştilor	1,046,239	1,203,648	1,245,425	1,328,190	1,510,222	1,723,999	1,926,919	84.18%
Înnoptări ale turiştilor	1,849,592	2,014,151	2,089,489	2,224,629	2,497,182	2,868,091	3,149,970	70.31%
Durata medie a sejururilor (zile)	1.77	1.67	1.68	1.67	1.65	1.66	1.63	-7.53%
Indicele de utilizare a unităţilor de cazare	25%	29%	30%	32%	36%	40%	42%	70.05%

Sursa: baza de date INS eDemos

VIZAT
spre neschimbare,
SECRETAR,

De asemenea, în ceea ce priveşte performanţa turistică a Municipiului Bucureşti, este de remarcat şi faptul că acesta se află pe primul loc în topul preferinţelor turiştilor străini care aleg să viziteze România. În anul 2016 din cei aproximativ 2.5 milioane de turişti străini la nivel naţional, 1.1 milioane au vizitat Bucureştiului. [10] Aceeaşi tendinţă s-a observat şi în prima jumătate a anului 2017, când 527,000 de turişti străini s-au cazat în hotelurile din Capitală, din totalul de 1 milion înregistraţi la nivel naţional. Următoarele judeţe în preferinţele turiştilor străini sunt: Braşov (64,499 turişti), Timiş (50,655 turişti), Cluj (46,063 turişti), Sibiu (45,980 turişti) şi Prahova (35,163 turişti).[11]

Tipologii de turism

În ceea ce priveşte potenţialul turistic al Sectorului 2, acesta se înscrie pe de-o parte în tipologiile de turism caracteristice la nivelul Capitalei, însă se bucură de numeroase elemente care pot contribui la definirea unei identităţii proprii. În acest context, se poate vorbi de o gamă variată de tipologii de turism care există sau care ar putea fi mai mult valorificate şi promovate.

Turismul de tranzit este cel în cadrul căruia accentul este pus cel mai mult pe activităţile şi infrastructura turistică destinată unei perioade reduse a sejururilor. În acest caz, este importantă, pe de-o parta infrastructura de cazare care trebuie să fie atractivă şi accesibilă, dar şi oferta de activităţi care trebuie să ofere o gamă variată de oportunităţi de petrecere a timpului liber de tipul dotărilor de alimentaţie publică sau culturale.

Turismul de afaceri se bazează pe rolul Municipiului Bucureşti de Capitală, aici fiind localizate cele mai importante instituţii publice de interes naţional. În plus, acesta se bazează şi pe infrastructura de afaceri existentă în Bucureşti, cea mai importantă astfel de zonă de pe teritoriul Sectorului 2 fiind reprezentată de zona Pipera.

Turismul de agrement este dezvoltat în prezent pe de-o parte la nivelul judeţului Ilfov datorită facilităţilor existente în zona periurbană a Capitalei, iar pe de altă parte la nivel municipal şi local. Printre principalele dotări de agrement de pe teritoriul judeţului Ilfov se numără: pădurile şi lacurile precum Snagov, Căldăruşani, sau Mogoşoaia, împreună cu parcurile de agrement: Edenland Park, Divertiland Aqua Park, Artha Park, Parc Aventura Comana etc. Pe plan local, Sectorul 2 dispune în special de dotările sportive şi de agrement descrise în cadrul subcapitolului *II.1.4.3. Activităţile culturale,* aici fiind incluse pe lângă parcurile de pe teritoriul Sectorului 2, bazele sportive, parcurile de distracţii sau cluburile pentru tineret.

Turismul cultural integrează infrastructura culturală de la nivel local cu cea la nivel municipal şi chiar judeţean. Infrastructura culturală din Sectorul 2 a fost detaliată în cadrul subcapitolului *II.1.4.3. Activităţile culturale.* Atât în cadrul acesteia, cât şi faţă de dotările culturale din proximitate pot fi trasate axe şi trasee culturale, care să integreze şi să promoveze mai multe elemente de interes.

Nu în ultimul rând, *turismul de evenimente* este foarte important la nivelul Municipiului Bucureşti, pe tot parcursul anului aici având loc o mare varietate de manifestaţii cultural-artistice. Evenimentele culturale care au loc pe teritoriul Sectorului 2 sunt detaliate în cadrul subcapitolului *II.1.4.3. Activităţile culturale.*

[10] Sursa: http://www.hotnews.ro/stiri-esential-21713676-harta-interactiva-cati-turisti-straini-vizitat-romania-2016-statistica-fiecare-judet.htm

[11] Sursa: http://www.zf.ro/business-travel/topul-judetelor-care-au-atras-cei-mai-multi-turisti-straini-brasov-timis-cluj-si-sibiu-au-atras-20-din-totalul-strainilor-care-s-au-cazat-in-hotelurile-din-tara-in-primul-semestru-16693889

VIZAT
spre neschimbare,
SECRETAR,

Servicii de turism

Având în vedere toate cele menţionate anterior, se poate concluziona faptul că Municipiul Bucureşti şi Sectorul 2 ca parte componentă a acestuia reprezintă o destinaţie turistică ce oferă un pachet relativ restrâns de servicii de turism:[12]

City-break-ul – Având în vedere rolul Bucureştiului de Capitală a României, caracterul său de tranzit, precum şi multitudinea evenimentelor ce se desfăşoară aici, acesta este cel mai dedicat tip de serviciu turistic pe care îl poate oferi. În acest context, Sectorul 2 poate contribui atât prin infrastructura culturală, cât şi prin cea turistică la asigurarea unei oferte variate de atracţii pentru o perioadă scurtă de timp.

Circuitele – Municipiul Bucureşti şi Sectorul 2 pot fi cuprinse în trasee turistice de scurtă durată împreună cu atracţiile din Judeţul Ilfov. În acelaşi timp, acesta poate reprezinta punctul de plecare sau de sosire în cadrul unor circuite mai ample la nivel naţional spre zona de litoral, spre zonele muntoase sau spre zonele cu valoare culturală sporită.

II.1.4.5. Concluzii

În ceea ce priveşte activităţile culturale şi de petrecere a timpului liber, Sectorul 2 se confruntă cu provocări asemănătoare cu cele la nivelul Municipiului Bucureşti, fiind într-o strânsă legătură cu acesta atât prin distribuţia spaţială a dotărilor şi evenimentelor culturale pe întreg teritoriul urban, cât şi prin responsabilităţile şi gestiunea infrastructurii de petrecere a timpului liber.

Una dintre principalele probleme la nivelul Sectorului 2 este distribuţia neechilibrată a dotărilor culturale, acestea fiind concentrate preponderent în centrul Capitalei. Astfel, cartiere precum Andronache, Creangă, Plumbuita, Baicului, Colentina şi chiar Obor, Pantelimon sau Morarilor se confruntă cu slaba deservire a infrastructurii culturale. Pe de altă parte, zona centrală este caracterizată de ponderea ridicată a clădirilor cu risc seismic, a monumentelor în stare de degradare şi a clădirilor abandonate, fapt ce afectează semnificativ imaginea de ansamblu şi gradul de atractivitate pentru localnici şi pentru turişti.

Principalele locuri preferate de locuitorii cartierelor din Sectorul 2 sunt spaţiile verzi amenajate, atât cele de dimensiuni mai mari (Parcul Ciruclui, Parcul Naţional etc.), cât şi cele locale aferente zonelor rezidenţiale. Cu toate acestea, opinia generală a populaţiei din Sector din cadrul consultărilor publice aferente actualei strategii face referire la necesitatea diversificării ofertei culturale, atât prin intermediul unor noi centre socio-culturale, cât şi prin organizarea de evenimente, în special care să promovoze arta şi specificul local.

Nu în ultimul rând, Sectorul 2 nu are încă o identitate proprie suficient conturată astfel încât să se deosebească drept un punct de atracţie pentru comunitate sau pentru turişti. Cu toate acestea, se bucură de prezenţa a numeroase elemente de potenţial precum salba de lacuri a râului Colentina, bazele sportive sau instituţiile culturale care pot contura un caracter identitar aparte.

12 Aceste servicii vor fi prezentate conform clasificării realizate în cadrul Planului de marketing strategic şi operaţional pentru România 2011-2015, realizat de Horwath HTL, în cadru căruia principalele servicii turistice identificate pentru România au fost: circuitele, city-break-ul, turismul rural, turismul de aventură, parcurile şi natura sălbatică, precum şi sănătate şi wellness.

VIZAT
spre neschimbare,
SECRETAR.



II.1.5. Spaţiu public

Acest capitol face referire la reţeaua de spaţii publice din Sectorului 2, incluzând atât spaţiile verzi (cf. legii 24 / 2007) cât şi piaţete, străzi pietonale sau chiar pieţele agroalimentare. Astfel, capitolul abordează spaţiul public ca parte esenţială a oraşului, suport al relaţiilor sociale şi vieţii urbane, incluzând totodată şi rolul ecologic al acestuia din perspectiva spaţiilor verzi.

Clasificarea multicriterială a sistemului major de spaţii publice

Analiza morfologică a reţelei de spaţii publice are în vedere 3 categorii principale:

1. Spaţii de tip suprafaţă (spaţii publice ample de tip parc sau grădină),
2. Spaţii de tip linie [13] (bulevarde care grupează o varietate mare de activităţi deschise către public),
3. Spaţii de tip punct (scuar, piaţetă, spaţiu comunitar, loc de joacă).

Deşi Sectorul 2 duce lipsă de spaţii publice amenajate de mare amploare cum sunt cele amplasate în celelalte sectoare (Herăstrău, Tineretului, Titan, etc.), acesta beneficază de o serie de parcuri de dimensiuni mici sau medii (2 - 10 ha) care reuşesc să deservească cea mai mare parte a populaţiei. Astfel, spaţiile publice de tip suprafaţă se regăsesc preponderent în zonele cu o densitate foarte mare a populaţiei cum ar fi cartierele Pantelimon, Vatra Luminoasă, Colentina sau Tei. Parcul Circului care deserveşte cartierul Tei deţine şi un centru comunitar în care se desfăşoară o varietate amplă de evenimente sub egida Grupul de Iniţiaţivă Civică Lacul Tei. Astfel de dotări comunitare reprezintă elemente cu un importat rol în ceea ce priveşte întărirea spiritului comunitar. Din acest motiv este favorabilă conturarea unei

[13] Deşi străzile sunt considerate ca spaţii publice, analiza ia în considerare doar străzile cu fluxuri mai mari de pietoni şi activităţi orientate către spaţiul public (comerţ, alimentaţie publică etc.)

VIZAT
spre neschimbare,
SECRETAR,

reţele de centre comunitare sau culturale care să deservească zonele rezidenţiale ale Sectorului 2.

Spaţiile publice ample lipsesc în schimb în totalitate din zona centrală unde se păstrează doar Grădina Icoanei şi Parcul Ioanid. Un caz aparte îl reprezintă parcul Verdi care deserveşte cartierele Tei şi Florească. Acesta deţine doar o serie de amenajări minimale, degradate şi un loc de joacă la marginea lui. Parcul se află în proprietate privată, în urma unui proces de retrocedare. Fiind însă reglementat ca spaţiu verde în PUG 2000, el nu poate fi construit, motiv pentru care este încă deschis publicului. Deoarece este vorba de un spaţiu verde deja consacrat în memoria locuitorilor, terenul ar trebui achiziţionat de către primărie şi reintrodus / păstrat în circuitul urban.

Deşi aflate în afara teritoriului administrativ al Sectorului 2, parcurile Gheorghe Petraşcu, A.I. Cuza şi Titan deservesc, de asemenea, o mare parte din populaţia care locuieşte pe Bdul. Basarabia.

VERSIUNE ÎN LUCRU

VIZAT
spre neschimbare,
SECRETAR,

Figura 36 – Clasificarea multicriterială a sistemului major de spaţii publice

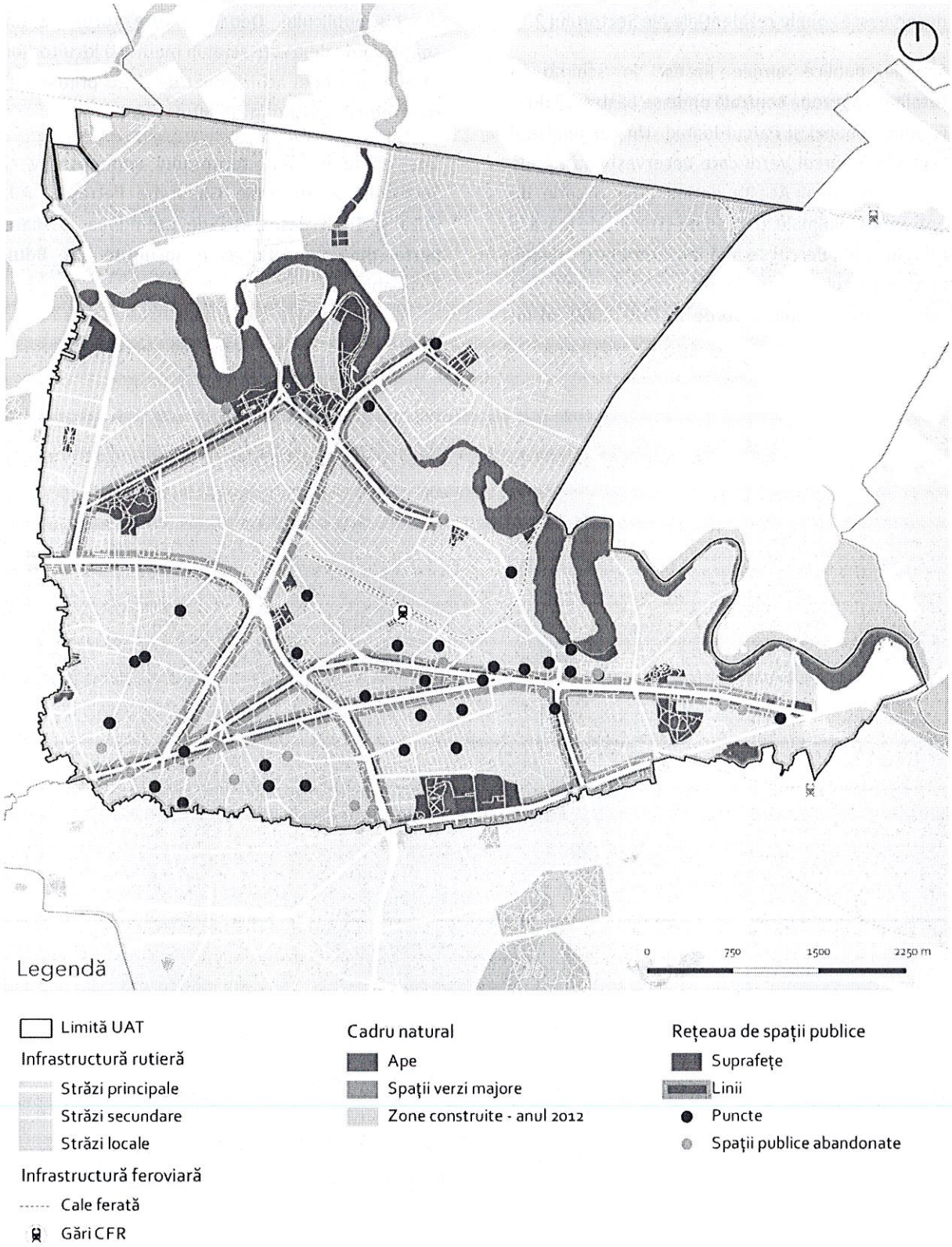

Sursa: prelucrarea consultantului

VIZAT
spre neschimbare,
SECRETAR,

În ceea ce priveşte spaţiile publice liniare, acestea se regăsesc preponderent în lungul marilor artere de circulaţie (Şos. Colentina, Şos. Pantelimon, Şos. Iancului, Şos. Ştefan cel Mare, Şos. Mihai Bravu, etc.). Aceste artere beneficiază de trotuare generoase, peste 2m lăţime, delimitate de regulă de vegetaţie de aliniament şi deservite de activităţi comerciale şi alimentaţie publică la parterul locuinţelor colective. Din acest motiv, ele sunt tranzitate foarte des de locuitori şi de utilizatorii zonei pentru a accesa dotările de interes cotidian. Deşi capacitatea lor este adecvată pentru fluxurile de pietoni care le tranzitează, calitatea imaginii urbane este una precară în acest caz. Pietonalele sunt degradate, calitatea estetică a funcţiunilor de la parter este precară, mobilierul urban este adesea plin de afişe lipite ilegal, iar poluarea fonică de la traficul rutier transformă aceste artere în spaţii publice mai puţin atractive.

Lipsa unor spaţii publice de tip liniar se regăseşte mai ales în zona centrală, unde o mare parte din străzi ar avea capacitatea de a prelua acest rol, dar ele sunt în continuare blocate de autovehicule parcate pe trotuare. Această nevoie este vizibilă deja prin evenimentele anuale menite să promoveze pietonizarea unor străzi din zona centrală precum str. A. Verona (Street Delivery) sau str. Mătăsari (Femei pe Mătăsari).

Spaţiile publice de tip punct reprezentate de regulă prin scuaruri, piaţete sau locuri de joacă pentru copii se regăsesc preponderent în zona centrală sau în incintele locuinţelor colective. Nevoia de spaţii publice de mici dimensiuni se resimte cu precădere în zonele de locuinţe individuale cum ar fi Andronache, Plumbuita sau Baicului. Lipsa acestor dotări esenţiale îngreunează interacţiunea socială între rezidenţi.

Reţeaua de spaţii publice nu cuprinde pieţe sau zone pietonale ample care să susţină evenimente de interes pentru comunitate sau vizitatori. Există totuşi zone care odată pietonizate ar putea prelua acest rol: zona Obor, zone fostei pieţe Colentina sau segmente din zona centrală.

Dacă parcurile se află în cea mai mare parte într-o stare bună, există în continuare un număr ridicat de spaţii publice de mici dimensiuni abandonate (preponderent în zona centrală). Revitalizarea acestor spaţii se poate face în parteneriat public-privat, cu costuri reduse, dar cu un impact important în ceea ce priveşte posibilitatea lansării unui proces de regenerare, mai ales în zona centrală.

Figura 37 – Gradul de amenajare şi accesibilitate a malurilor de apă din Sectorul 2

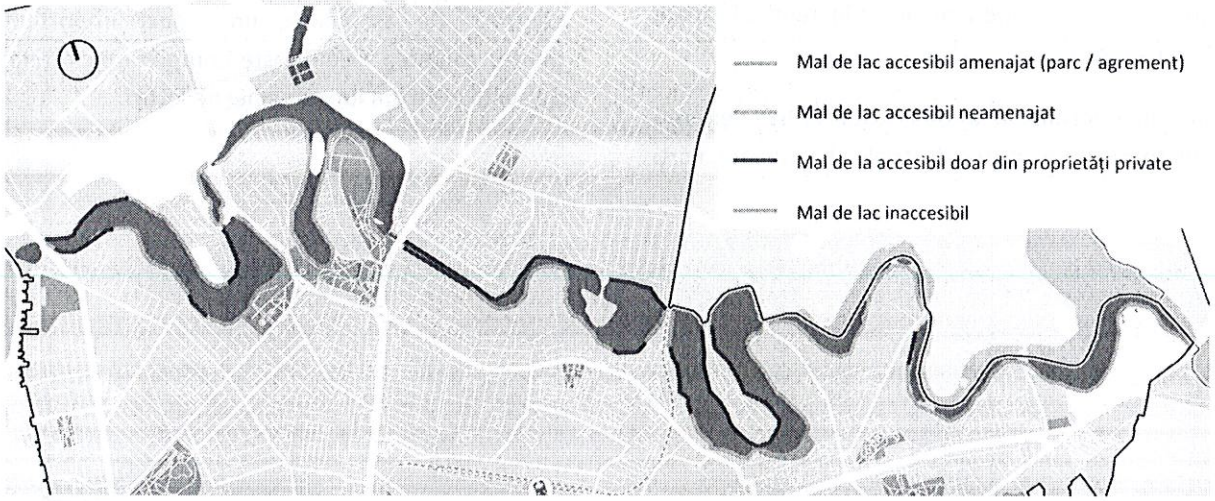

Sursa: prelucrarea consultantului

VIZAT
spre neschimbare,
SECRETAR,

Specific pentru reţeaua de spaţii publice a Sectorului 2 sunt parcurile amenajate în lungul salbei de lacuri ale Colentinei. Această zonă a beneficiat de amenajări ample în ultimii 10 ani, perioadă în care au fost create 8 spaţii verzi de diferite dimensiuni. Totuşi, în continuare cea mai mare parte a malurilor de apă nu sunt amenajate şi de multe ori nu sunt accesibile publicului. Dezvoltările recente de locuinţe individuale în lungul apei au compromis de asemenea accesul la părţi considerabile din malul de lac. Pentru a putea valorifica malurile de lac sub forma unui circuit de agrement va trebui completat procesul de amenajare şi echipare cu dotări a acestora. Acest demers trebuie susţinut sub forma unui parteneriat pe orizontală cu oraşul Pantelimon şi cu comuna Dobroeşti.

Reţeaua de spaţii verzi

În ceea ce priveşte gradul de deservire a reţelei de spaţii verzi, cea mai mare parte a locuitorilor pot ajunge în mai puţin de 10 minute până la un spaţiu verde amenajat. Acest lucru este datorat în mare măsură spaţiilor verzi de mici dimensiuni care asigură o bună deservire a zonelor de locuit. Doar segmente reduse din cartierule Andronache şi din zona de birouri Pipera au acces îngreunat la spaţii verzi amenajate.

În zona Andronache ar mai exista rezerve de teren sub forma unor situri industriale abandonate. Părţi din aceste terenuri pot fi folosite pentru a insera spaţii verzi de dimensiuni mici sau medii, dotări esenţiale pentru calitatea locuirii dar şi pentru interacţiunea socială.

Accesul la spaţii verzi este mai dificil în zona centrală, unde din cauza unui ţesut foarte dens rezervele de teren pentru asemenea dotări sunt foarte mici. În acest sens, accentul trebui pus pe identificarea unor terenuri libere care să fie achiziţionate de către primărie şi transformate în mici spaţii verzi de tip scuar. Un alt aspect esenţial pentru reţeua de spaţii verzi este completarea cu elemente de legătură de tipul străzilor cu vegetaţie de aliniament. În prezent, nu există legături favorabile între spaţiile verzi existente, motiv pentru care ele nu pot fi considerate ca parte a unui traseu mai amplu. Nu există o legătura facilă nici între parcurile Morarilor-Florilor şi Sticlăriei deşi ele se află la mai puţin de 50 m distanţă unul faţă de celălalt. La fel se întâmplă şi în cazul spaţiilor verzi din lungul salbei de lacuri, deşi o mare parte din ele au fost amenajate în ultimii 10 ani.

Se resimte astfel nevoia de a completa reţeaua de spaţii verzi, preponderent prin elemente de legătură (străzi cu vegetaţie de aliniament) dar şi cu spaţii de tip scuar / grădină, mai ales în zona centrală. De asemenea, un aspect important pentru calitatea locuirii este completarea reţelei de spaţii verzi din lungul salbei de lacuri.

VIZAT
spre neschimbare,
SECRETAR,

Figura 38 – Izocrone de accesibilitate pentru spaţiil verzi majore (parc / grădină)

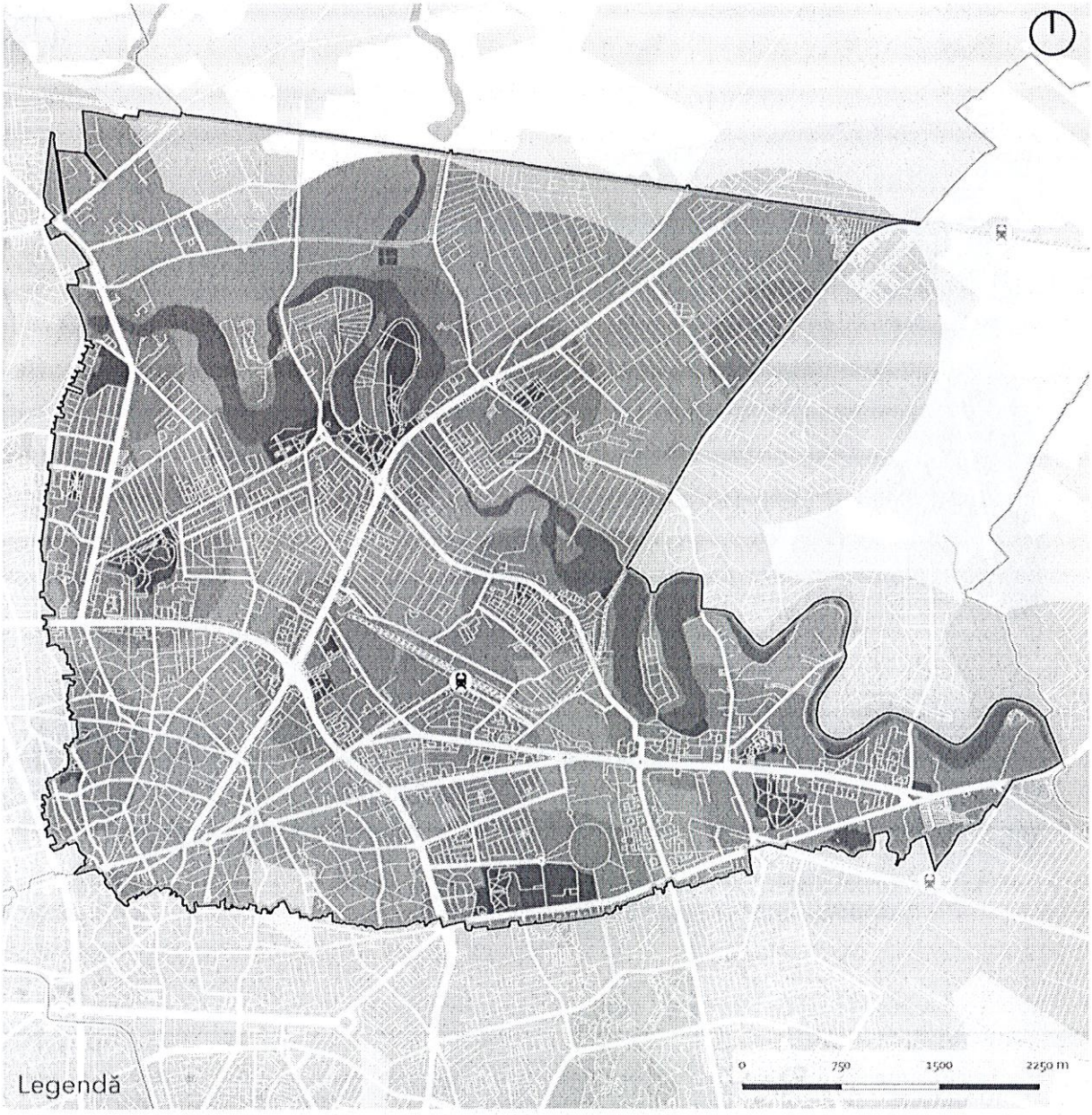

Sursa: Prelucrare proprie

VIZAT
spre neschimbare,
SECRETAR,

Figura 39 - Distribuţia spaţiilor verzi pe cap de locuitor la nivelul Sectorului 2

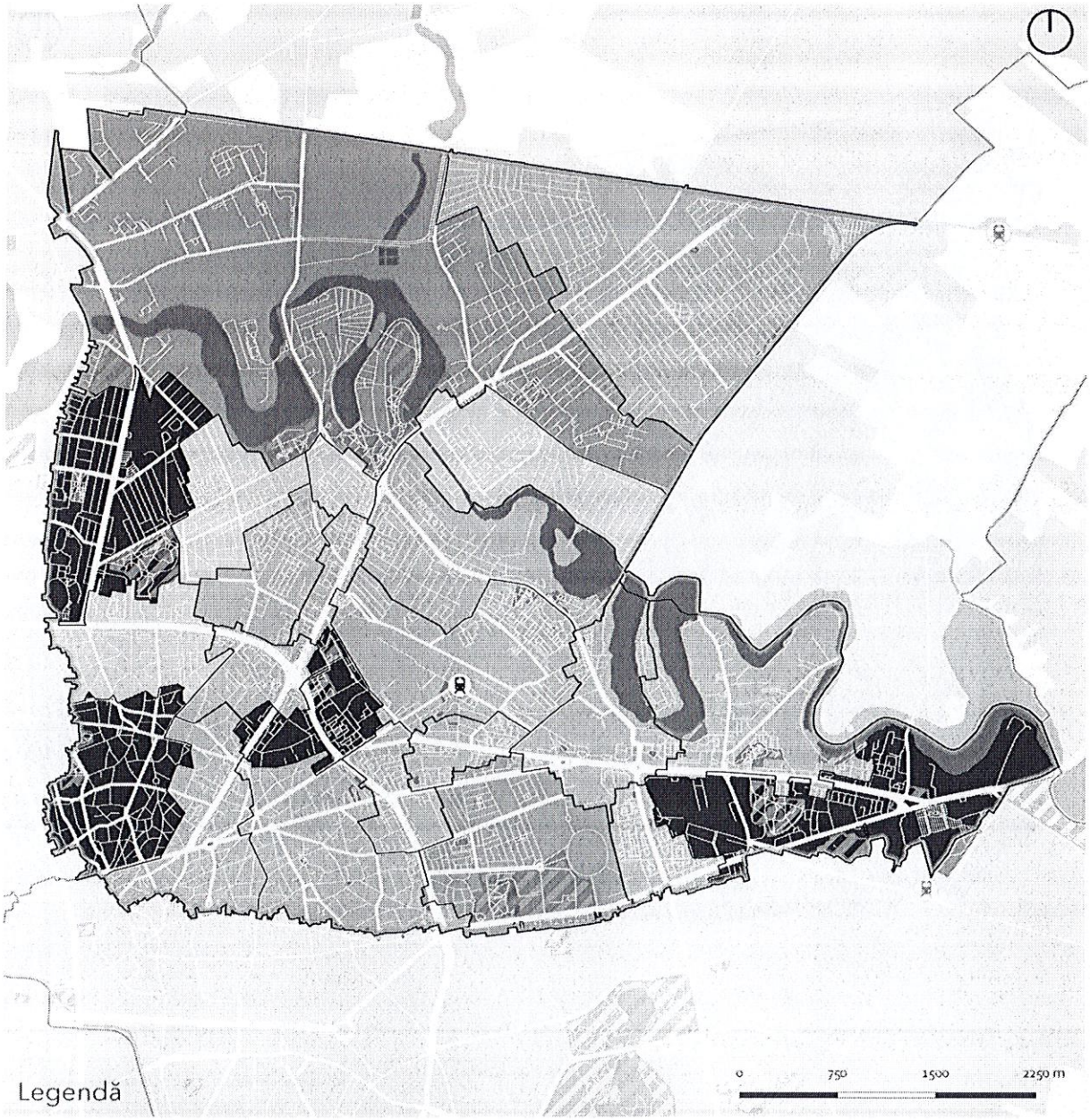

* calculul a fost realizat raportând populaţia la nivel de circumscripţie de recensământ la suprafaţa spaţiilor verzi (parc, grădină, scuar, loc de joacă pentru copii) încadrate în aceeaşi circumscripţie. Este important de luat în considerare că există circumscripţii care nu cuprind în interior spaţii verzi dar au în imediata vecinătate (ex. zona Tei sau zona Ştefan cel Mare).

VIZAT
spre neschimbare,
SECRETAR,

Concluzii

În concluzie, deşi Sectorul 2 este lipsit de spaţii verzi de mare amploare, recentele investiţii în noi parcuri şi scuaruri au reuşit să asigure o bună deservire cu spaţii publice a majorităţii zonelor rezidenţiale. Există însă rezerve de teren şi spaţii publice abandonate care pot fi valorificate pentru a completa reţeaua de spaţii publice. Sectorul 2 este lipsit în continuare de spaţii publice reprezentative, ample zone pietonale care să poată găzdui evenimente pentru comunitate dar şi pentru vizitatori, deşi există zone cu un mare potenţial de a prelua acest rol (piaţa Obor sau zona fostei pieţe Colentina).

Marile artere rutiere preiau rolul de spaţii publice lineare datorită unor pietonale generoase. Cu toate acestea, imaginea urbană precară, circulaţia pietonală îngreunată de obstacole (chioşcuri, terase ilegale sau maşini parcate) şi activităţi neadecvate, determină calitatea acestor spaţii publice să fie una redusă.

Pentru a ameliora calitatea locuirii va fi nevoie de suplimentarea spaţiilor publice de tip scuar sau piaţetă în incintele locuinţelor colective. De asemenea, va fi esenţial ca demersul amenajării malurilor de lac să continue astfel încât să se poată forma un traseu de agrement la nivelul oraşului.

VERSIUNE IN LUCRU

VIZAT
spre neschimbare,
SECRETAR,



I.2. Profil economic

I.2.1. Activităţile economice

Sectorul 2 dispune de un mediu economic deosebit de atractiv datorită situării în partea de Nord Est a Municipiului Bucureşti, fiind localizat la confluenţa principalelor coridoare de transport pan-european. În acelaşi timp acesta reprezintă un centru urban foarte important sub toate aspectele: potenţialul populaţiei, funcţiile administrativ-politice, rolul jucat în transport, însemnătatea industrială, culturala şi stiintifică. Sectorul 2 deţine o pondere de 20% din cifra de afaceri a Capitalei, situându-se astfel pe locul 2, însă dezvoltarea zonelor economice nu este uniformă, existând şi zone cu o activitate economică redusă.

Din punct de vedere al întreprinderilor active, situaţia din Sectorul 2 este similară cu cea înregistrată la nivelul Municipiului Bucureşti. Totodată, localizarea geografică a acestuia, în partea de NE a municipiului, este favorabilă desfăşurării activităţilor comerciale fapt ce este transpus în cel mai mare număr de întreprinderi la nivelul municipiului, ce activează în cadrul acestui sector economic. Din perspectiva dinamicii antreprenoriale, în anul 2015, la nivelul Sectorului 2 existau 22.855 de companii comparativ cu 21.996 câte erau înregistrate la nivelul anului 2010, reprezentând o creştere de 3.9%.

Figura 40 - Evoluţia numărului de întreprinderi active în Sectorul 2, perioada 2010 – 2015

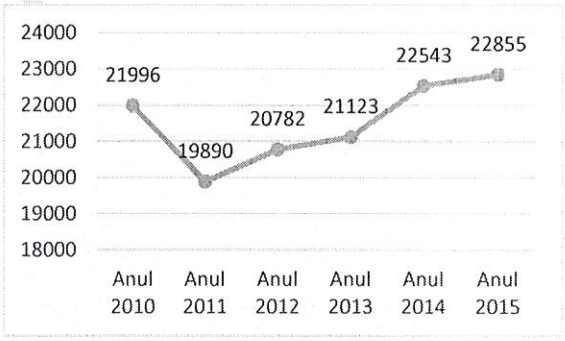

Sursa: Baza de date INS eDemos

Se remarcă faptul că o pondere semnificativă este deţinută de agenţii economici ce activează la nivelul *Clasei G – Comerţ cu ridicata şi cu amănuntul; repararea autovehiculelor şi motocicletelor* care însumează 34,78%, urmată de *Clasa M – Activităţi profesionale, ştiinţifice şi tehnice* ce deţine 19,06%, *Clasa F – Construcţii* cu o pondere de 7,39%, *Clasa J – Informaţii şi comunicaţii* cu 7,12% în timp ce *Clasa C – Industria prelucrătoare* deţine 5,53%.

VIZAT
spre neschimbare,
SECRETAR,

Figura 41 - Structura întreprinderilor active pe activităţi ale economiei naţionale în Sectorul 2, anul 2015

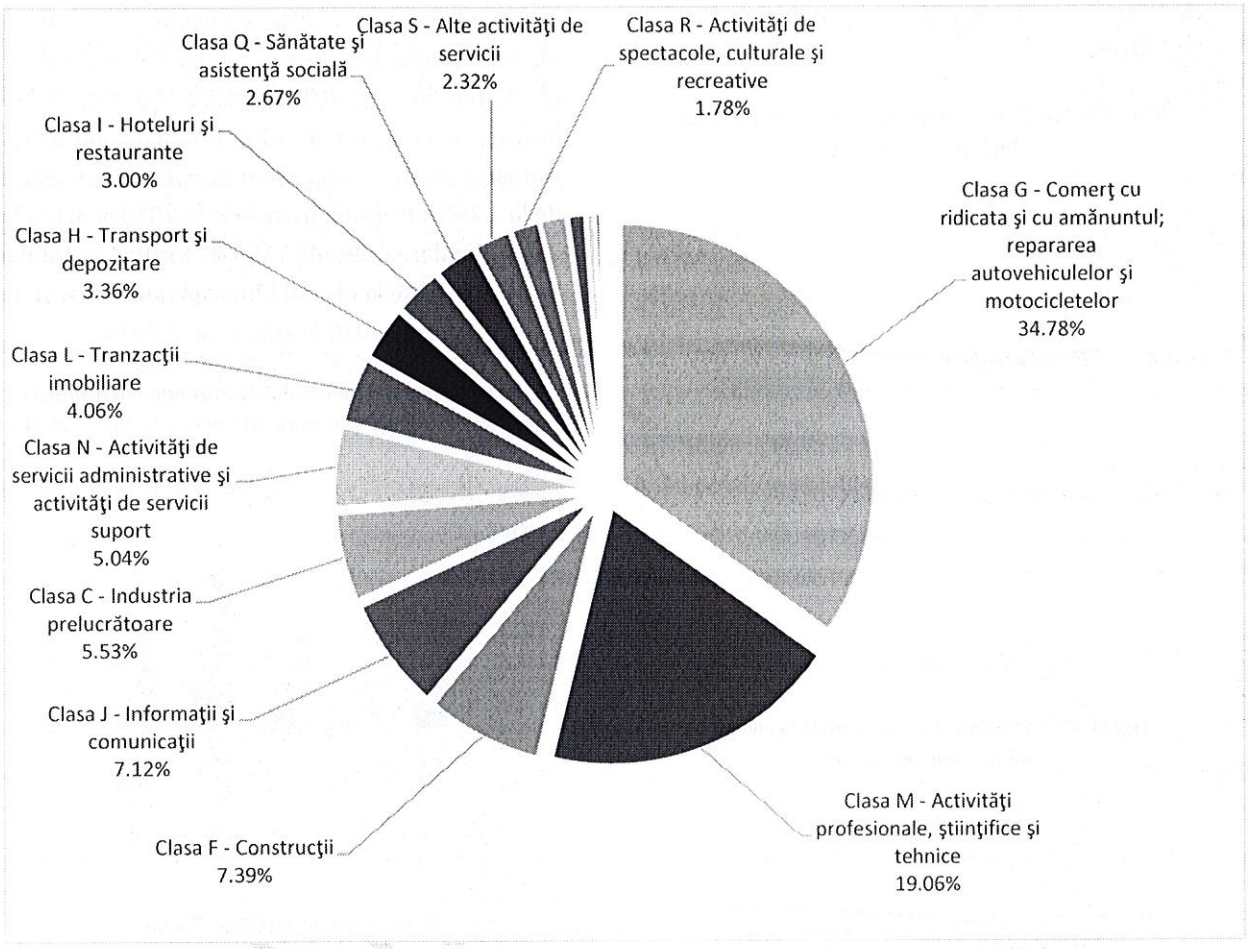

Sursa: Baza de date INS, eDemos

Deşi în perioada analizată creşterea înregistrată la nivelul numărului de întreprinderi active nu este semnificativă, ci de doar 3,9%, analizând numărul de unităţi economice locale active la nivelul Sectorului 2, se poate constata o evoluţie de la 57,13 unităţi/1000 locuitori în anul 2010 la 60,86 unităţi/1000 locuitori. Aceste valori, raportate la restul sectoarelor din Municipiul Bucureşti, plasează Sectorul 2, la nivelul întregii perioade analizate 2010 - 2015, pe locul al doilea. Având în vedere acest aspect se poate remarca implicarea factorului local în vederea dezvoltării mediului economic, precum şi în ceea ce priveşte ocuparea forţei de muncă disponibile. În ceea ce priveşte capacitatea antreprenorială (întreprinderi nou create /1000 locuitori), se înregistrează o tendinţă de creştere, de la 7,34 întreprinderi/1000 locuitori în anul 2010 la 9,4 întreprinderi/1000 locuitori în anul 2014[14]. Aceste valori situează Sectorul 2 pe locul al doilea într-un clasament ce indică apetenţa către antreprenoriat, fiind precedat de Sectorul 1 (cu o evoluţie de la 9,07 întreprinderi/1000

14 Date disponibile doar pentru intervalul 2010 - 2014

VIZAT spre neschimbare, SECRETAR,

locuitori în anul 2010 la 13,38 întreprinderi/1000 locuitori în anul 2014) şi urmat de Sectorul 4 (cu o evoluţie de la 6,23 întreprinderi/1000 locuitori în anul 2010 la 7,78 întreprinderi/1000 locuitori în anul 2014).

Figura 42 - Densitatea întreprinderilor active la nivelul Municipiului Bucureşti

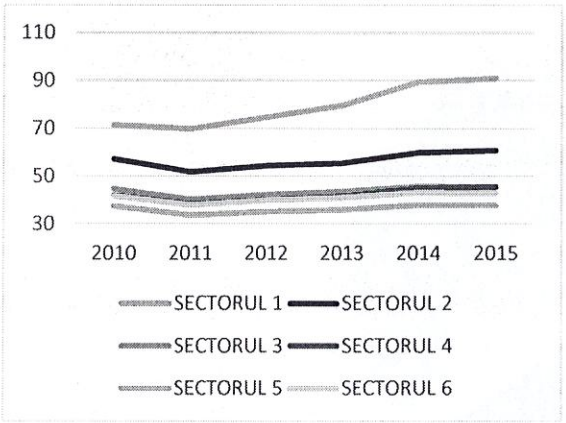

Sursa: Baza de date INS, eDemos

Figura 43 - Capacitate antreprenorială la nivelul Municipiului Bucureşti

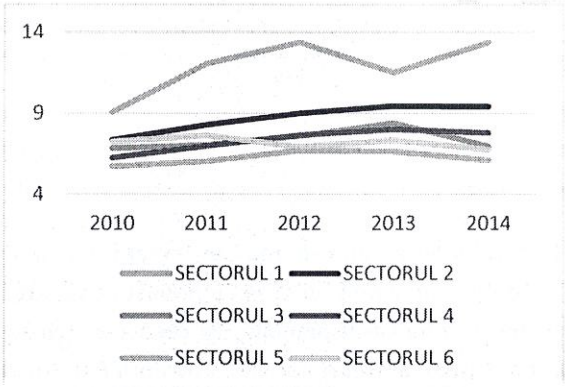

Sursa: Baza de date INS, eDemos

Numărul întreprinderilor închise la nivelul Sectorului 2, societăţi comerciale şi întreprinzători individuali (persoane fizice, întreprinderi individuale, întreprinderi familiale, profesiuni liberale) care şi-au încetat activitatea a avut o evoluţie fluctuantă similară cu evoluţia acestora la nivelul Municipiului Bucureşti, cu cel mai ridicat nivel atins în anul 2013, de 6.621 întreprinderi închise, cu o creştere de 139,2% faţă de anul 2012. Numărul acestora a scăzut în perioada 2010-2014, de la 3.254 întreprinderi închise în 2010 la 3.123 în 2014. Ponderea deţinută de Sectorul 2 în totalul firmelor radiate la nivelul Municipiului a crescut de la 18,6% în anul 2010 la 20% în anul 2014.

Figura 44 - Evoluţia numărului de întreprinderi închise la nivelul Sectorului 2 şi Bucureşti în perioada 2010 – 2014

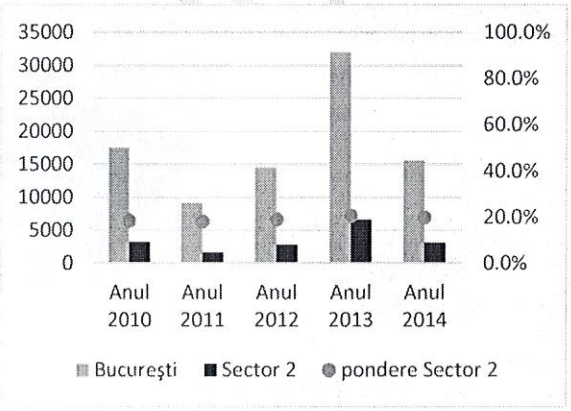

Sursa: baza de date INS, eDemos

Domeniile în care au fost înregistrate cele mai multe firme închise în 2014 sunt: *Clasa G - Comerţ cu ridicata şi cu amănuntul; repararea autovehiculelor şi motocicletelor* 37,1%, *Clasa M - Activităţi profesionale, ştiinţifice şi tehnice* 17,2%, *Clasa F - Construcţii* 8,7%, *Clasa J - Informaţii şi comunicaţii* 7,3%, *Clasa F - Construcţii* 8,7%, *Clasa N - Activităţi de servicii administrative şi activităţi de servicii suport* 5,3%, *Clasa C - Industria prelucrătoare* 4,6%.

VIZAT
spre neschimbare,
SECRETAR,

Figura 45 - Evoluţia numărului de întreprinderi închise pe clase CAEN, la nivelul Sectorului 2, în perioada 2010-2014

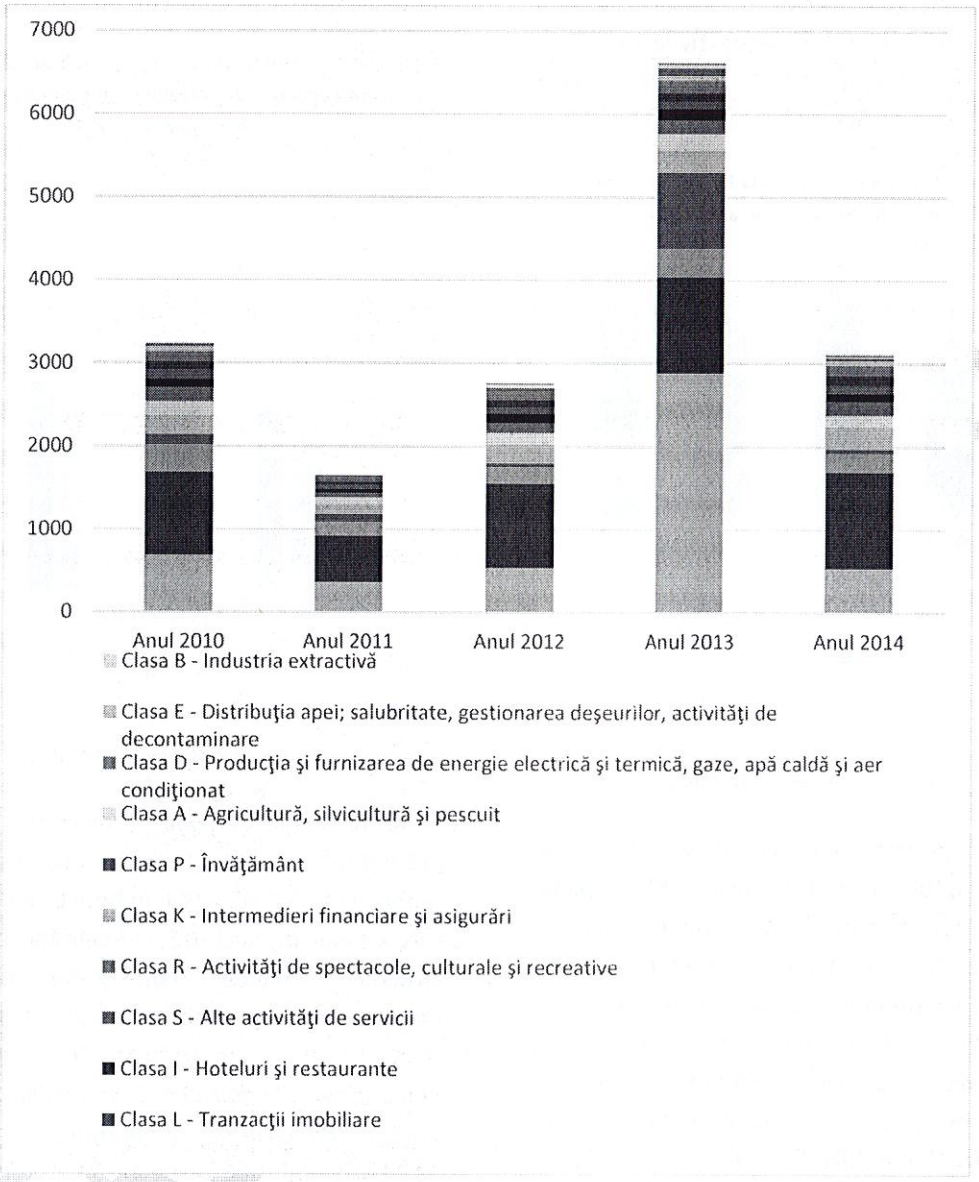

Sursa: baza de date INS, eDemos

Realizând o analiză a sectoarelor, din perspectiva acestora în contextul Municipiului Bucureşti, la nivelul anului 2015 se constată faptul că, deşi agenţii economici din cadrul Sectorului 1 deţin 21% din totalul întreprinderilor din Municipiul Bucureşti aceştia angrenează numărul cel mai mare de salariaţi (37%) şi contribuie într-o proporţie de 47% la formarea cifrei de afaceri, respectiv de 45% la alcătuirea profitului. În ceea ce priveşte performanţa agenţilor economici localizaţi în Sectorul 2 se observă faptul că aceştia reprezintă 20% din totalul întreprinderilor din Municipiul Bucureşti, angrenează 22% din totalul salariaţilor şi deţin 20% din valoarea cifrei de afaceri totale, respectiv 19% din valoarea profitului. În ceea ce priveşte randamentul companiilor ce au sediul social în restul sectoarelor se remarcă o lipsă de performanţă întrucât, deşi numărul agenţilor economici ce activează la nivelul acestor sectoare este semnificativ (20% - Sector 3, 13% - Sector 4, 11% - Sector 5 şi 15% - Sector 6), atât numărul de salariaţi (15% - Sector 3, 8% - Sector 4, 7% - Sector

VIZAT
spre neschimbare,
SECRETAR,

5 şi 11% - Sector 6), cât şi contribuţia la formarea cifrei de afaceri (10% - Sector 3, 7% - Sector 4, 6% - Sector 5 şi 10% - Sector 6), respectiv la alcătuirea profitului (14% - Sector 3, 8% - Sector 4, 5% - Sector 5 şi 10% - Sector 6) au valori scăzute.

Figura 46 - Contribuţia sectoarelor la formarea economiei Municipiului Bucureşti, în anul 2015

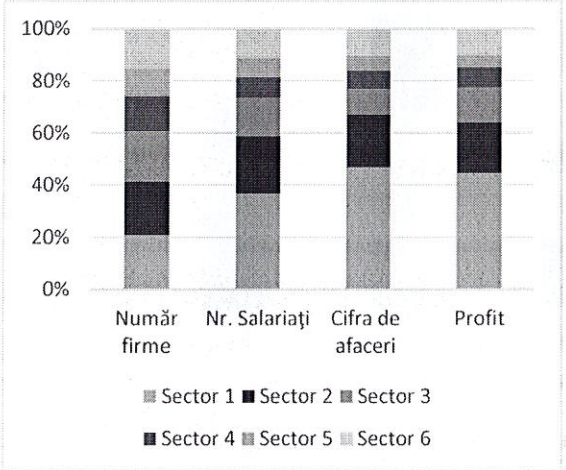

Sursa: Baza de date LISTĂ FIRME

În ceea ce priveşte ponderea IMM – urilor, se constată faptul că, atât la nivelul Municipiului Bucureşti, cât şi la nivelul Sectorului 2, acestea deţin peste 99% din totalul întreprinderilor active. Sectorul întreprinderilor mici şi mijlocii este considerat de multe ori ca fiind un adevărat "motor" al economiei, fapt ce reprezintă un element indispensabil în vederea asigurării unei dezvoltări sustenabile şi durabile la nivel local. Cu toate acestea, sectorul IMM – urilor la nivelul Municipiului Bucureşti angrenează 47,40% din totalul angajaţilor şi are un aport de 53,08% la formarea cifrei de afaceri. Această tendinţă este întâlnită şi la nivelul Sectorului 2, unde 40,93% din totalul salariaţilor sunt întâlniţi la nivelul IMM-urilor care contribuie la formarea cifrei de afaceri într-un procent de 50,83%. Fiabilitatea sectorului IMM-urilor este strâns legată de susţinerea iniţiativelor antreprenoriale, ce prezintă un real potenţial în vederea dinamizării activităţii economice, activitate ce conduce pe de-o parte la diversificarea mediului economic, iar pe de altă parte la crearea de noi locuri de muncă.

Figura 47 - Contribuţia IMM-urilor la realizarea principalilor indicatori economici la nivelul Municipiului Bucureşti şi Sectorului 2, anul 2015

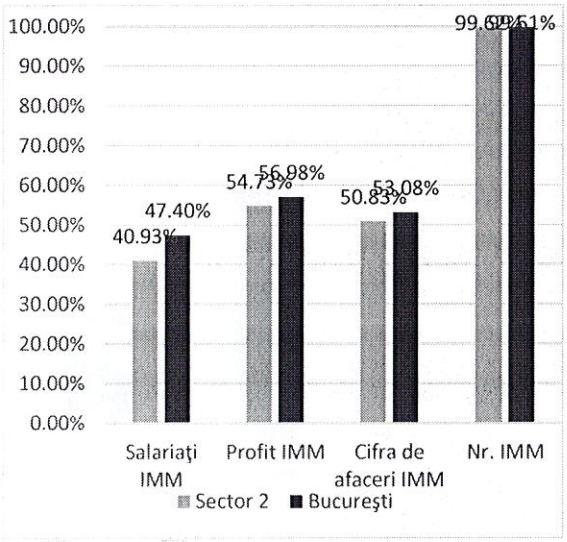

Sursa: Baza de date LISTĂ FIRME

Conform informaţiilor colectate, motorul economic al Municipiului Bucureşti este reprezentat de Sectorul 1, în timp ce locul al doilea este ocupat de Sectorul 2. Realizând o analiză a structurii economiei Municipiului Bucureşti se observă o economie dominată de sectorul terţiar. Astfel, *Clasa G – Comerţ cu ridicata şi cu amănuntul; repararea autovehiculelor şi motocicletelor* este pe primul loc, generând 32,44% în anul 2010 respectiv 38,90% în anul 2015 din cifra de afaceri aferentă municipiului, fiind urmată de *Clasa K – Intermedieri financiare şi asigurări* ce contribuie în anul 2010 într-o proporţie de 25,32% respectiv 18,41% în anul 2015. Deşi aportul sectoarelor terţiare la formarea cifrei de afaceri este diferit, se poate observa faptul că sectorul serviciilor, cel care în mod tradiţional prezintă cea mai mare valoare adăugată, contribuie într-o proporţie de peste 75% la alcătuirea cifrei de afaceri aferentă Municipiului Bucureşti la nivelul anului 2015.

VIZAT
spre neschimbare,
SECRETAR,

Figura 48 - Structura cifrei de afaceri pe domenii CAEN la nivelul Municipiului Bucureşti, în anul 2015

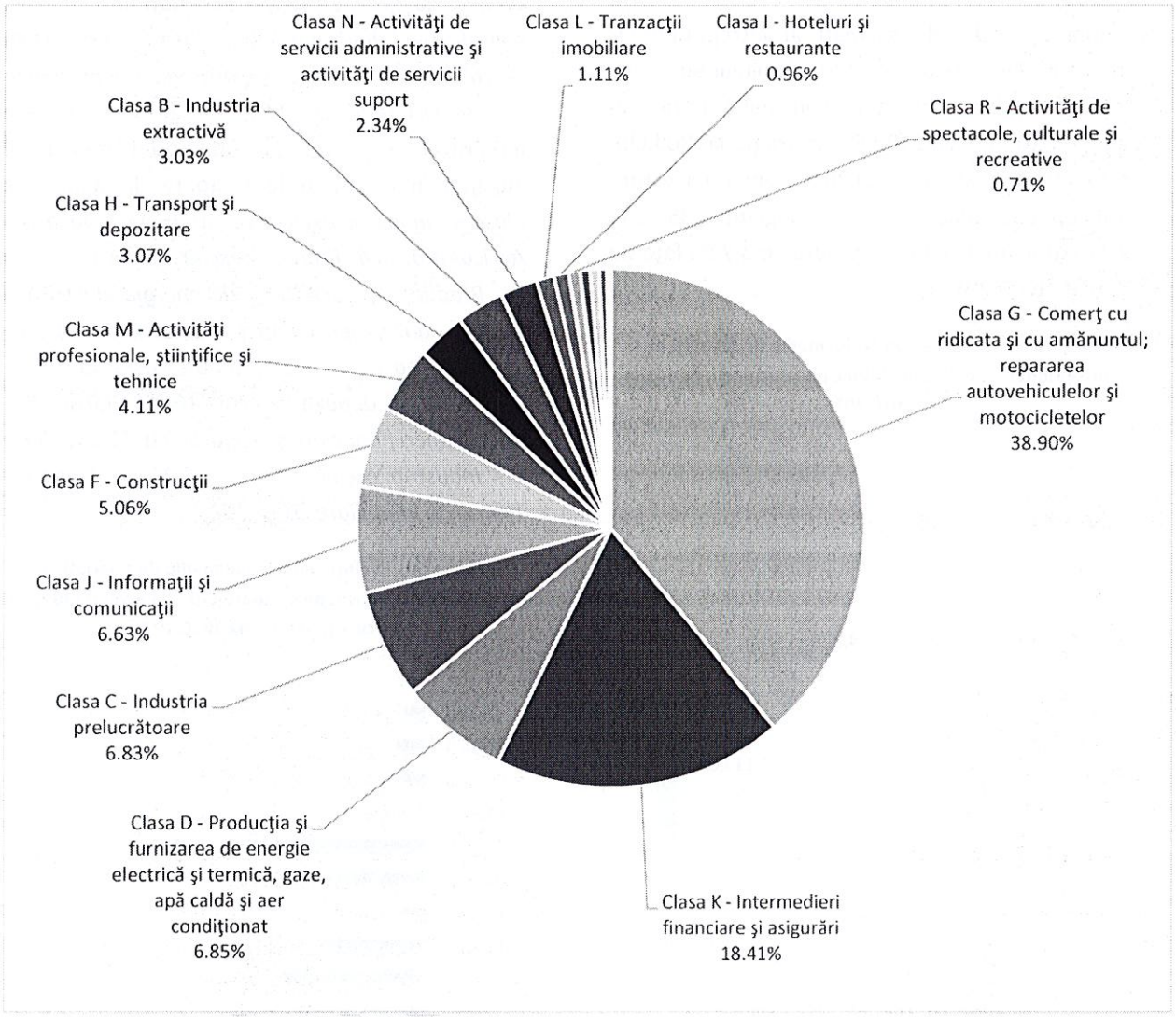

Sursa: Baza de date INS, eDemos

La nivelul Sectorului 2, cifra de afaceri generată de întreprinderile active a fost în anul 2015 de 97.208 milioane lei cu 18,57% mai mare decât în anul 2010, când activitatea economică a sectorului a înregistrat o cifră de afaceri de 81.981 milioane lei. Realizând o analiză a structurii economiei locale, se observă menţinerea tendinţei ce a fost constatată la nivelul Municipiului Bucureşti, o economie dominată de sectorul terţiar, în special ramura *Comerţului cu ridicata şi cu amănuntul; repararea autovehiculelor şi motocicletelor,* ce contribuie într-o proporţie semnificativă la formarea cifrei de afaceri de la nivelul sectorului (35,03% în anul 2010 respectiv 48,91% în anul 2015). De asemenea, locul al doilea, deşi înregistrează valori în scădere, este ocupat de *Clasa K – Intermedieri financiare şi asigurări,* ce contribuie în anul 2010 într-o proporţie de 24,60% respectiv 15,32% în anul 2015. În ceea ce priveşte sectorul industriei prelucrătoare, în perioada analizată se observă o diminuare a aportului adus de acesta la alcătuirea cifrei de afaceri şi anume de la 8,80% în anul 2010 la 7,67% în anul 2015.

VIZAT
spre neschimbare,
SECRETAR,

I.2.2. Forţa de muncă

Numărul mediu de salariaţi ai întreprinderilor active înregistraţi la nivelul Municipiului Bucureşti a înregistrat o scădere cu 1,2% în anul 2011 faţă de anul 2010, de la 819.552 salariaţi, la 809.698 salariaţi. Începând cu anul 2012 numărul acestora a început să crească treptat, ajungând la 850.045 salariaţi în anul 2015, o creştere cu 3,72% faţă de anul de bază 2010.

Figura 49 - Evoluţia numărului mediu de salariaţi ai întreprinderilor active din Municipiul Bucureşti, perioada 2010-2015

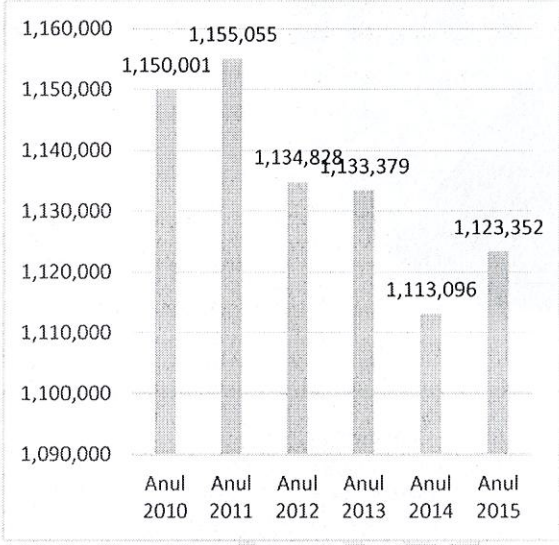

Sursa: baza de date INS, eDemos

Analizând evoluţia numărului mediu de salariaţi ai întreprinderilor active din Municipiul Bucureşti pe sectoare de activitate, în perioada 2010-2015, putem constata că a fost înregistrată o creştere a numărului de salariaţi în 2015 faţă de anul 2010 în următoarele sectoare de activitate: *Clasa P - Învăţământ* cu 42,2%, *Clasa Q - Sănătate şi asistenţă socială* cu 41,4%, *Clasa R - Activităţi de spectacole, culturale şi recreative* cu 26,7%, *Clasa I - Hoteluri şi restaurante* cu 24,0%, *Clasa N - Activităţi de servicii administrative şi activităţi de servicii suport* cu 19,7%, *Clasa E - Distribuţia apei; salubritate, gestionarea deşeurilor, activităţi de decontaminare* cu 16,0%, *Clasa J - Informaţii şi comunicaţii* cu 12,9%, *Clasa S - Alte activităţi de servicii* cu 9,3%, *Clasa M - Activităţi profesionale, ştiinţifice şi tehnice* cu 3,8%, *Clasa G - Comerţ cu ridicata şi cu amănuntul; repararea autovehiculelor şi motocicletelor* cu 3,0%. În acelaşi timp s-a înregistrat o scădere a numărului mediu de angajaţi în următoarele sectoare de activitate: *Clasa B - Industria extractivă* cu -26,4%, *Clasa A - Agricultură, silvicultură şi pescuit* cu -24,1%, *Clasa D - Producţia şi furnizarea de energie electrică şi termică, gaze, apă caldă şi aer condiţionat* cu -21,6%, *Clasa F – Construcţii* cu -20,9%, *Clasa H - Transport şi depozitare* cu -16,4%, *Clasa K - Intermedieri financiare şi asigurări* cu -15,5%, *Clasa C - Industria prelucrătoare* cu -9,7%, *Clasa L - Tranzacţii imobiliare* cu -5,2%.

Figura 50 - Evoluţia numărului mediu de salariaţi ai întreprinderilor active, pe sectoare CAEN la nivelul Judeţului Bucureşti, perioada 2010-2015

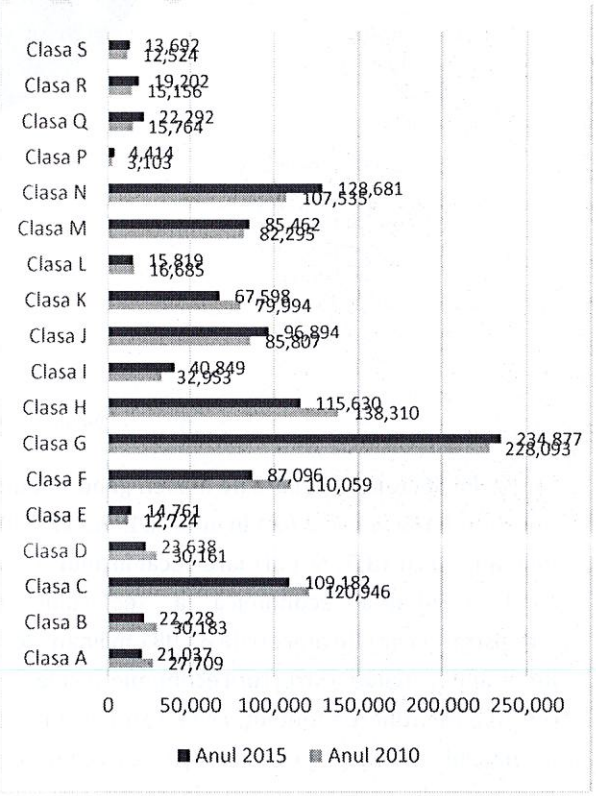

Sursa: baza de date INS, eDemos

Analizând evoluţia numărului mediu de salariaţi ai întreprinderilor active din municipiul Bucureşti pe

VIZAT
spre neschimbare,
SECRETAR,

sectoare CAEN, la nivelul anului 2015, se remarcă faptul că cea mai mare pondere o deţine *Clasa G - Comerţ cu ridicata şi cu amănuntul; repararea autovehiculelor şi motocicletelor*, cu 20,91%, urmată de *Clasa N - Activităţi de servicii administrative şi activităţi de servicii suport* cu o pondere de 11,46%, *Clasa H - Transport şi depozitare*, 10,29%, *Clasa C - Industria prelucrătoare* 9,72%, *Clasa J - Informaţii şi comunicaţii* 8,63%, *Clasa F – Construcţii* cu 7,75%, *Clasa M - Activităţi profesionale, ştiinţifice şi tehnice*, 7,61%, *Clasa K - Intermedieri financiare şi asigurări* cu 6,02%.

Figura 51 - Ponderea numărului mediu de salariaţi pe sectoare CAEN la nivelul Municipiului Bucureşti, anul 2015

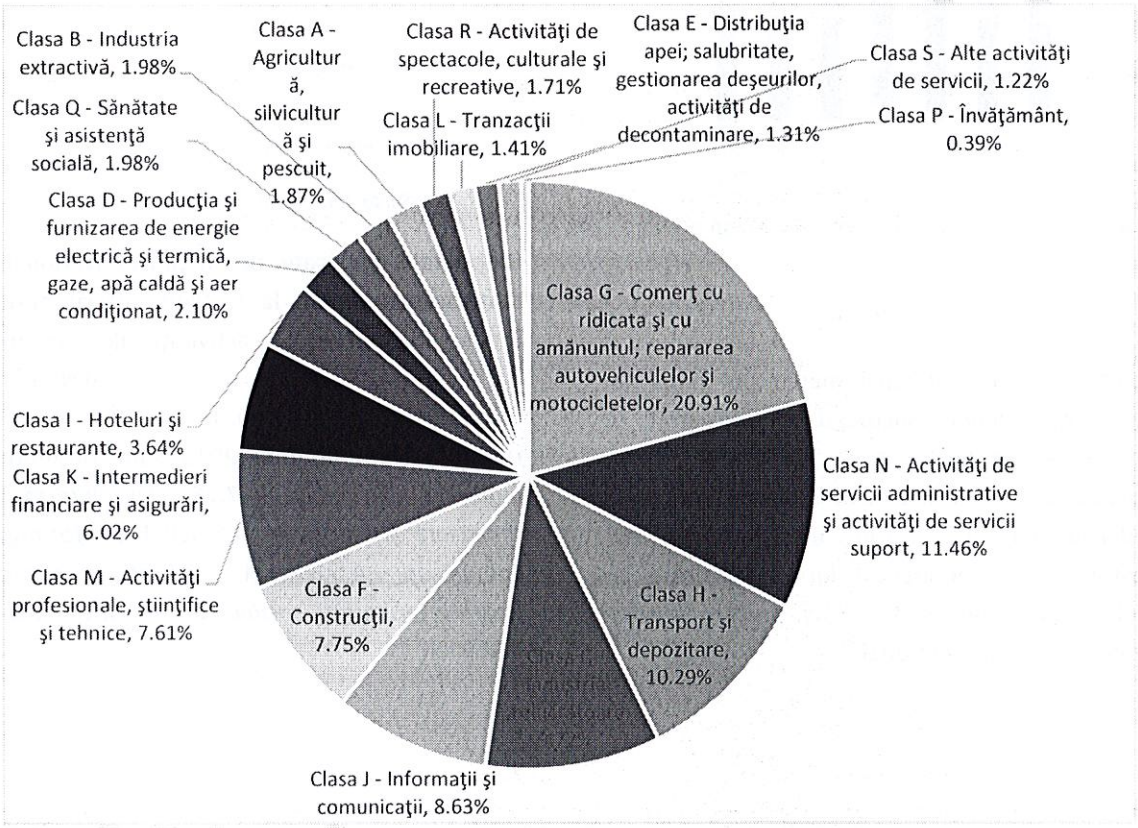

Sursa: Baza de date INS, eDemos

Pe fondul creşterii numărului mediu de angajaţi, şomajul a scăzut cu 25,3%, de la 24.922 persoane în anul 2010 la 18.619 persoane în anul 2016. De asemenea, conform datelor furnizate de Agenţia Locală de Ocupare a Forţei de Muncă cu privire la numărul şomerilor înregistraţi la nivelul Municipiului Bucureşti, se observă o creştere a numărului de şomeri neindemnizaţi de la 4.248 persoane în 2010, reprezentând 17% din totalul şomerilor, la 15.415 persoane, deţinând o pondere de 82,8%.

VIZAT
spre neschimbare,
SECRETAR,

Figura 52 - Evoluţia numărului de şomeri la nivelul Municipiului Bucureşti, în perioada 2010-2016

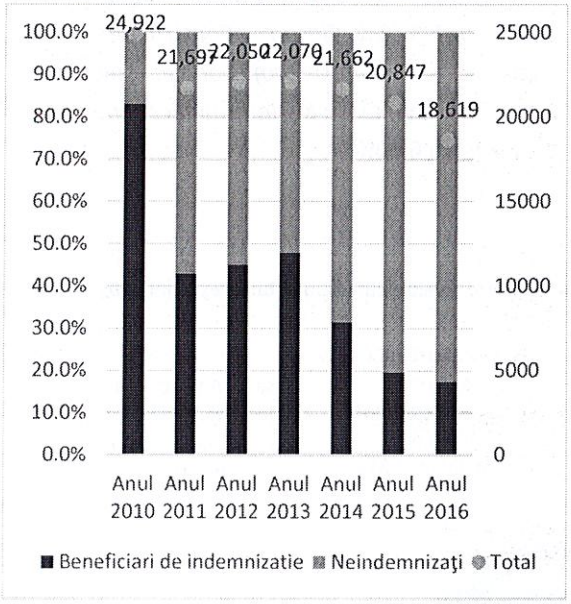

Sursa: ALOFM

Evoluţia salariului nominal mediu net lunar la nivelul Muncipiului Bucureşti a înregistrat o evoluţie ascendentă cu 36,6%, de la 1.973 lei în anul 2010 la 2.696 lei în anul 2015, o creştere peste media naţională de 33,6%. În acelaşi timp, valoarea acestuia este superioară valorii înregistrate la nivelul Regiunii Bucureşti – Ilfov, precum şi celei înregistrate la nivel naţional.

Figura 53 - Evoluţia salariului nominal mediu net lunar la nivelul Municipiului Bucureşti, Regiunii Bucureşti Ilfov, Jud. Ilfov şi României, în perioada 2010-2015

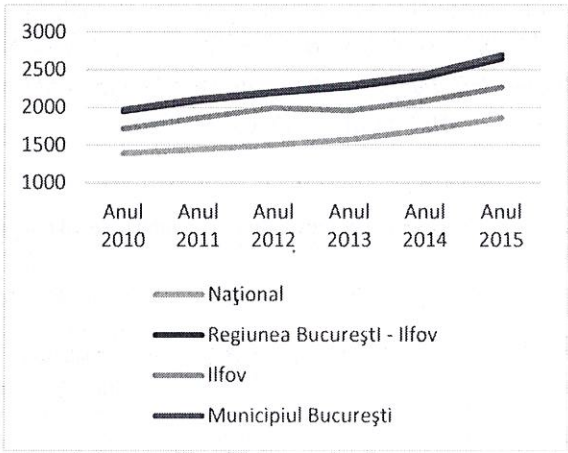

Sursa: Baza de date INS tempo online

Din datele publicate de Institutul Naţional de Statistică cu privire la câştigul salarial nominal mediu net lunar pe activităţi ale economiei naţionale la nivel de secţiune CAEN pentru Municipiul Bucureşti, reiese faptul că cele mai ridicate salarii în anul 2015 sunt obţinute în *Industria Extractivă* - 7.764 lei, *Intermedieri financiare şi asigurări* - 5.338 lei, *Informaţii şi comunicaţii* – 4.502 lei şi *Administraţie publică şi apărare; asigurări sociale din sistemul public* – 4.169 lei.

VIZAT
spre neschimbare,
SECRETAR,

Figura 54 - Evoluţia câştigului salarial nominal mediu net lunar pe activităţi ale economiei naţionale la nivel de secţiune CAEN Rev.2

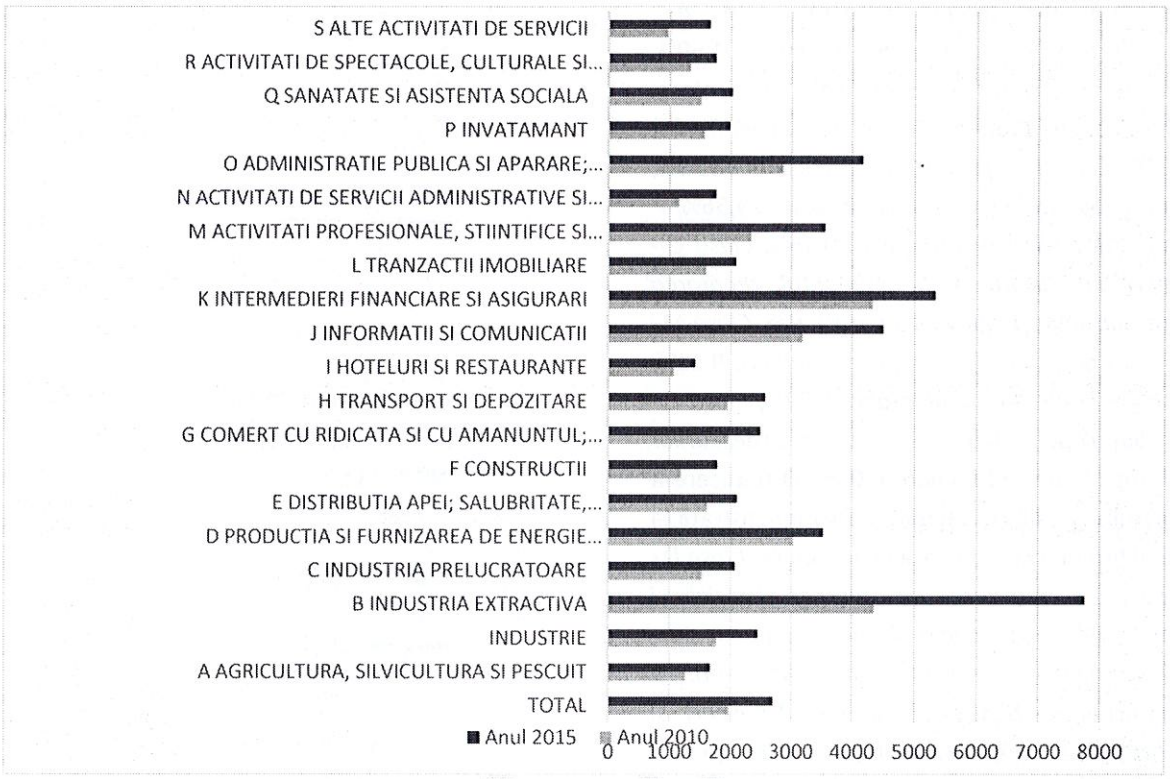

Sursa: Baza de date INS tempo online

Forţa de muncă la nivelul Sectorului 2

Numărul mediu de salariaţi ai întreprinderilor active la nivelul Sectorului 2, deşi a avut o evoluţie fluctuantă în perioada analizata, 2010-2015, a înregistrat o creştere de la 231.090 la 240.693 salariaţi, cu 4,16% mai mult în anul 2015 faţă de anul 2014.

Figura 55 - Evoluţia numărului mediu de salariaţi ai întreprinderilor active din Sectorul 2, perioada 2010-2015

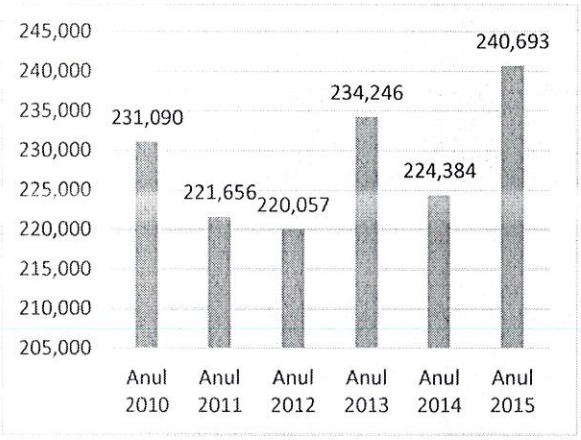

Sursa: Baza de date INS eDemos

VIZAT
spre neschimbare,
SECRETAR,

În ceea ce priveşte evoluţia numărului de salariaţi pe sectoare de activitate, se remarcă o creştere a acestora în următoarele sectoare: *Clasa A - Agricultură, silvicultură şi pescuit* cu 3401,60%, *Clasa R - Activităţi de spectacole, culturale şi recreative* cu 115,39%, *Clasa P – Învăţământ* 43,53%, *Clasa J - Informaţii şi comunicaţii* 38,89%, *Clasa Q - Sănătate şi asistenţă socială* 29,56%, *Clasa I - Hoteluri şi restaurante* 20,13%, *Clasa G - Comerţ cu ridicata şi cu amănuntul; repararea autovehiculelor şi motocicletelor* 19,94%, *Clasa M - Activităţi profesionale, ştiinţifice şi tehnice* 9,11%, *Clasa C - Industria prelucrătoare* 0,52%, *Clasa E - Distribuţia apei; salubritate, gestionarea deşeurilor, activităţi de decontaminare* 0,05%. O reducere a numărului mediu de salariaţi a fost înregistrată la nivelul firmelor ce activează în domeniile: *Clasa D - Producţia şi furnizarea de energie electrică şi termică, gaze, apă caldă şi aer condiţionat* cu -94,72%, *Clasa K - Intermedieri financiare şi asigurări* cu -26,11%, *Clasa H - Transport şi depozitare* cu -24,36%, *Clasa F - Construcţii* cu -20,65%, *Clasa L - Tranzacţii imobiliare* cu -16,08%, *Clasa N - Activităţi de servicii administrative şi activităţi de servicii suport* cu -11,68%, *Clasa B - Industria extractivă* cu -4,17% şi *Clasa S - Alte activităţi de servicii* cu -2,34%.

Figura 56 - Evoluţia numărului mediu de salariaţi ai întreprinderilor active din Sectorul 2 în perioada 2010-2015

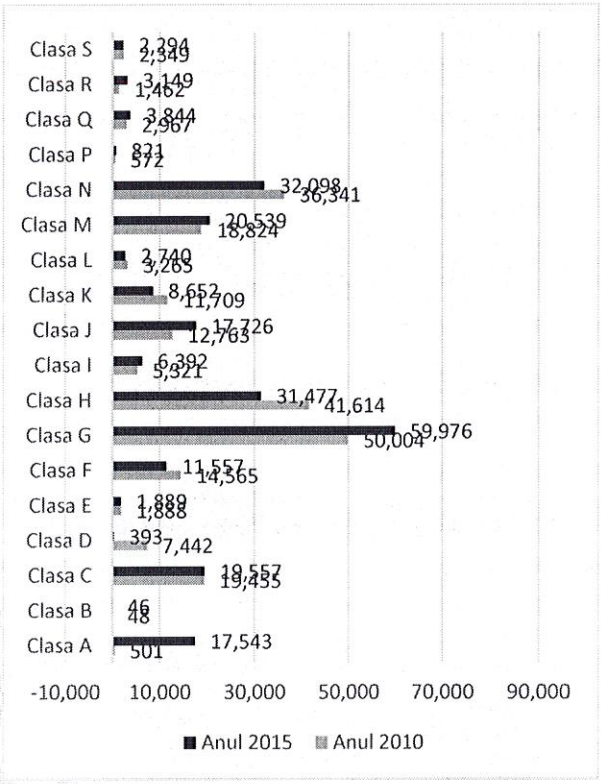

Sursa: Baza de date INS, eDemos

La nivelul Sectorului 2, ponderea cea mai mare a salariaţilor este angajată în *Clasa G - Comerţ cu ridicata şi cu amănuntul; repararea autovehiculelor şi motocicletelor cu o pondere* de 24,92%, în special datorită marilor angajatori **Kaufland România SCS** cu 13.263 salariaţi, **Carrefour România SA** 7.985 salariaţi şi **Billa România SRL** 3.112 salariaţi, *Clasa N - Activităţi de servicii administrative şi activităţi de servicii suport* 13,34%, principalii mari angajatori fiind **Adecco Resurse Umane SA** 5910 salariaţi, **Genpact Romania SRL** 2.811 salariaţi, **Unicredit Business Integrated Solutions** 1.169 salariaţi, **Stefani România SRL** 1.152 salariaţi, **Adecco România SRL** 1.140 salariaţi , **Force 1 Divizia De Securitate SRL** 1.003 salariaţi, *Clasa H - Transport şi depozitare* 13,08%, la acest procent având o contribuţie majoră **Compania Naţională Poşta Română** cu 24.814 salariaţi şi **Fan Courier Express SRL** cu 1.723 salariaţi, *Clasa M - Activităţi profesionale, ştiinţifice şi tehnice* 8,53%, cu

VIZAT
spre neschimbare,
SECRETAR,

principalii angajatori **Global E Business Operations SRL** 2.363 salariaţi, **Uti Grup SA** 1.420 salariaţi, **HP INC România SRL** 1.194 salariaţi, *Clasa C - Industria prelucrătoare* 8,13%, cu producători precum **Ursus Breweries SA** care figurează cu 1.419 salariaţi, **Nestle România SRL** 859 salariaţi, **La Fântâna SRL** 737 salariaţi, **Henkel România SRL** 497 salariaţi, **Saint Gobain Construction Products Romania SRL** 481 salariaţi, **Musette Exim SRL** 452 salariaţi, **Danone Producţie Şi Distribuţie De Produse Alimentare SRL** 429 salariaţi, *Clasa J - Informaţii şi comunicaţii* 7,36%, din care fac parte **Oracle România** cu 3.043 salariaţi, **Ericsson Telecommunications România SA** 2.798 salariaţi, **Vodafone România SA** 2.724 salariaţi şi **PRO TV** 896 salariaţi, şi *Clasa A - Agricultură, silvicultură şi pescuit* 7,29% în care este inclusă **Regia Naţională a Pădurilor Romsilva RA** cu 16.488 salariaţi.[15]

Figura 57 - Ponderea numărului de salariaţi ai întreprinderilor active din Sectorul 2, pe sectoare CAEN, în anul 2015

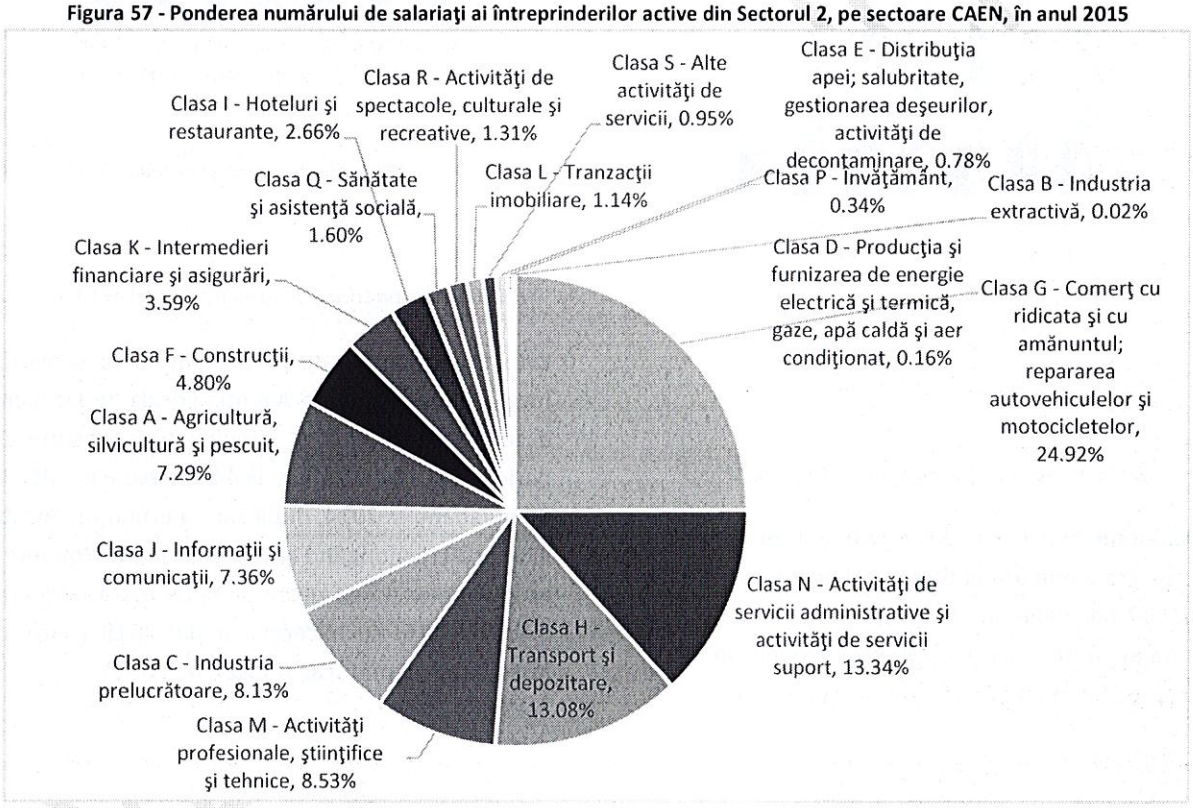

Sursa: Baza de date eDemos

Conform datelor furnizare de Agenţia Locală de Ocupare a Forţei de Muncă cu privire la numărul şomerilor înregistraţi la nivelul Sectorului 2 în perioada 2010 – 2016, putem observa o reducere cu 18,3% a numărului acestora, de la 4.156 la 3.395 persoane, în 2016 faţă de 2010, reducere sub nivelul înregistrat la nivelul Municipiului (25,3%). Ponderea numărului de şomeri înregistraţi la nivelul Sectorului 2 în totalul şomerilor înregistraţi în Municipiului Bucureşti a avut o evoluţie uşor

15 Numărul de salariaţi este numărul publicat pe Ministerul de Finanţe pentru anul 2015

VIZAT spre neschimbare, SECRETAR,

fluctuantă în perioada analizată, nivelul acesteia crescând însă de la 16,7% în 2010, la 18,2% în anul 2016.

Figura 58 - Evoluţia trimestrială a numărului de şomeri la nivelul Sectorului 2 şi a ponderii acestuia în numărul şomerilor la nivel de municipiu, în perioada 2010 –2016

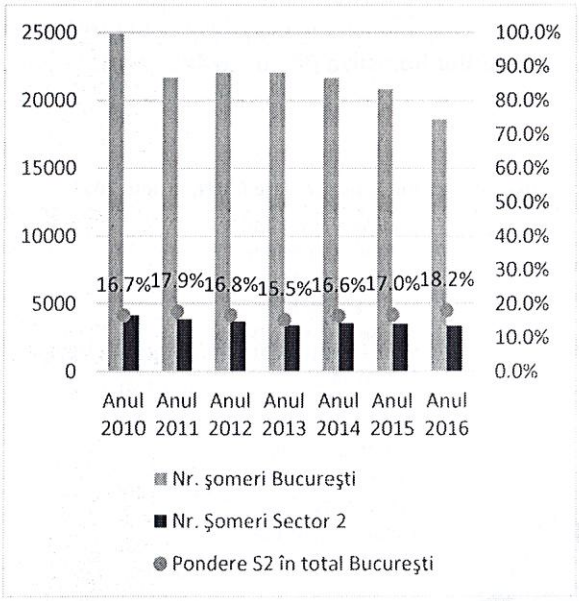

Sursa: Agenţia Locală de Ocupare a Forţei de Muncă

Mai mult, şi la nivelul Sectorului putem remarca o creştere a numărului de şomeri neindemnizaţi, de la 512 persoane în 2010 (reprezentând 12,3% din totalul şomerilor) la 2.858 persoane în 2015 (reprezentând 84,2% din totalul şomerilor).

Figura 59 - Evoluţia trimestrială a numărului de şomeri la nivelul Sectorului 2 pe categorii, în perioada 2010 –2016

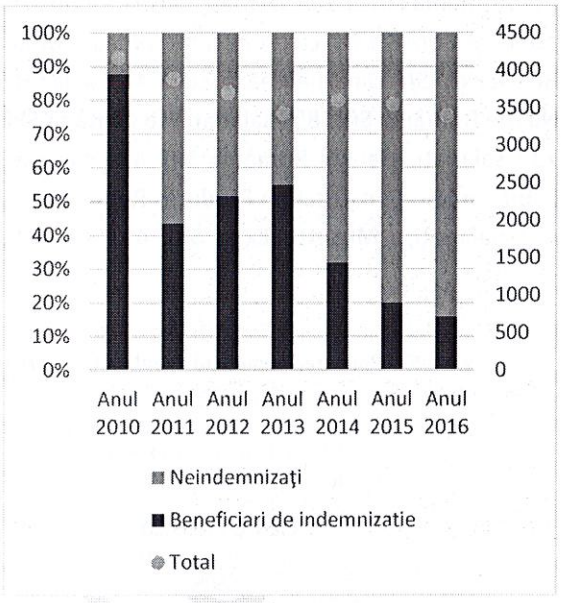

Sursa: Agenţia Locală de Ocupare a Forţei de Muncă

Evoluţia numărului de participanţi la cursurile de formare organizate de Agenţia Locală de Ocupare a forţei de muncă a înregistrat o creştere în perioada 2010 – 2014, de la 44 persoane în 2010 la 93 persoane în 2014, după care a urmat un declin, în anul 2016 ajungând la 70 participanţi. Ponderea absolvenţilor a fost peste 90%, pe toată perioada 2010 – 2016, cu excepţia anului 2015 când s-a înregistrat cel mai scăzut nivel, de 70,1%.

VIZAT
spre neschimbare,
SECRETAR,

Figura 60 - Evoluţia numărului de participanţi şi absolvenţi de cursuri de formare

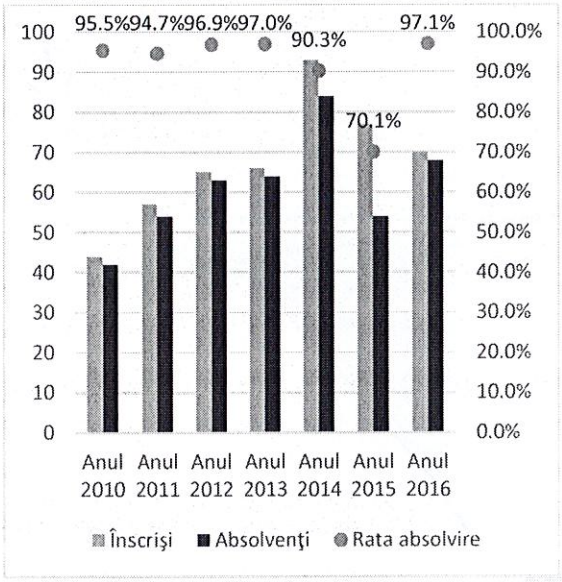

Sursa: Agenţia Locală de Ocupare a Forţei de Muncă

I.2.3. Infrastructură pentru mediul de afaceri

Spaţiile de birouri permit atragerea de firme, cu efect pozitiv asupra atragerii de forţă de muncă, precum şi asupra bugetului local.

Conform studiului **Boarding Romania** [16] din Septembrie 2016, publicat de Jones Lang LaSalle Services, cele mai mari districte de birouri se găsesc în nordul Bucureştiului: Floreasca, Barbu Văcărescu (14,1% din total), Nord (13,4%) şi Dimitrie Pompeiu (12%)[17]. Îmbunătăţirile recente în infrastructura din zona central-vestică a Bucureştiului au început însă să atragă atenţia dezvoltatorilor.

Rata de ocupare este inegală în funcţie de zonă. Astfel, în timp ce în zona de Sud, în Băneasa şi în Pipera Nord rata spaţiilor vacante este de peste 30%, în principal din cauza accesibilităţii scăzute, rata de neocupare în zone ca Dimitrie Pompeiu, Vest, Centru-Nord, Floreasca - Barbu Văcărescu este peste 90%, cele mai căutate zone fiind Floreasca- Barbu Văcărescu şi Dimitrie Pompeiu. Acestea au atras mai mult de 50% din cererea totală, urmate de zona de vest a Bucureştiului, care a cunoscut în ultimii ani o tendinţă de dezvoltarea în ceea ce priveşte spaţiile de birouri.

16 https://www.cautabirouri.ro/reports/boarding-romania-11.pdf

VERSIUNE IN FORMAT
VIZAT
spre neschimbare,
SECRETAR,

Figura 61 - Distribuţia zonelor majore de birouri la nivelul Sectorului 2

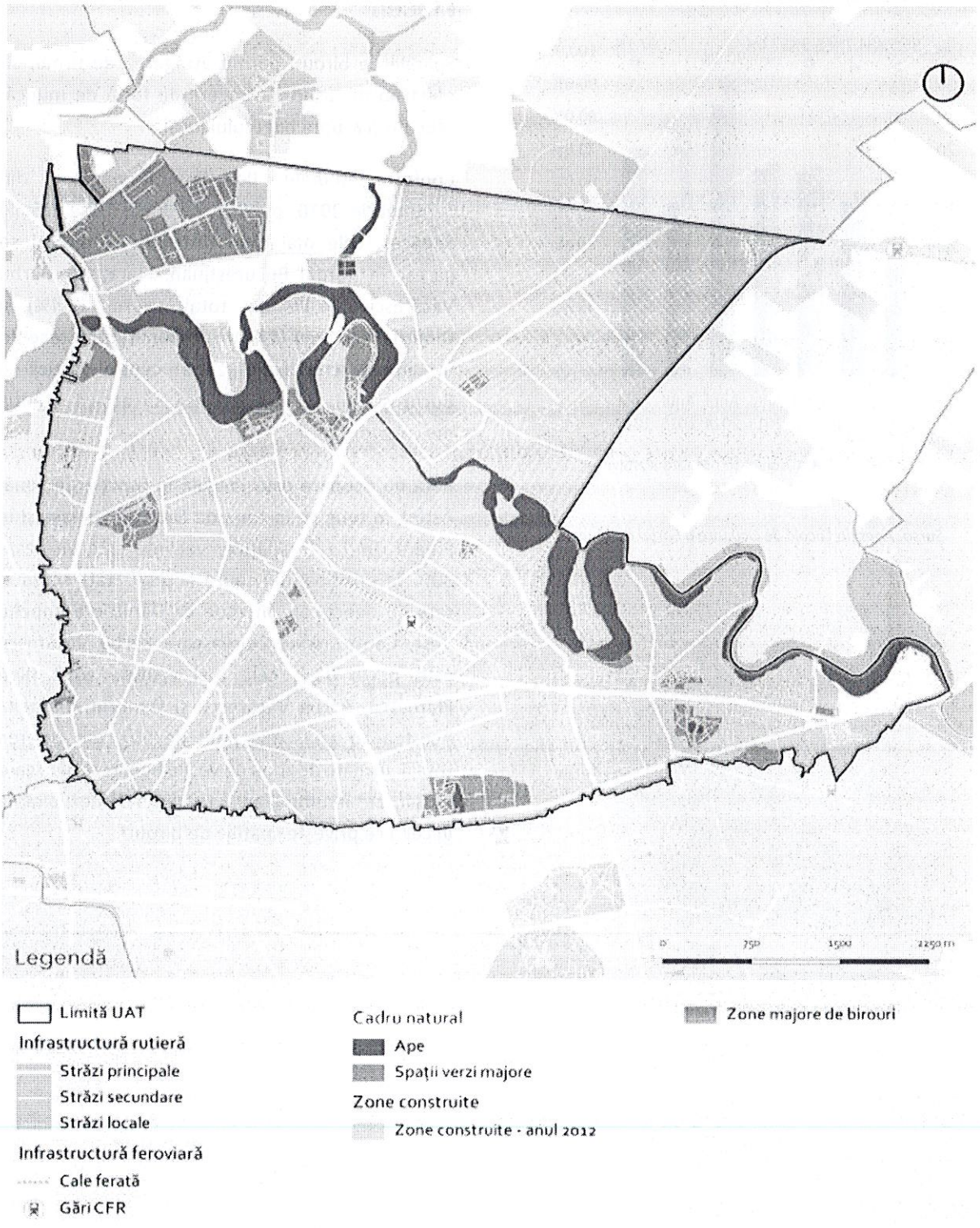

Sursa:https://www.cautabirouri.ro/reports/boarding-romania-11.pdf

VIZAT
spre neschimbare,
SECRETAR,

În ceea ce privește spațiile industriale, cererea este generată de companiile de logistică și de producție, Bucureștiul atrăgând 45% din cererea totală la nivel național din ultimii 5 ani. Disponibilitatea spațiilor industriale a scăzut în ultimii ani la nivelul întregii țări sub 5% în anii 2015 - 2016, conform aceluiași studiu. Zonele greenfield [18] potrivite pentru industrie sau dezvoltarea logistică la marginea orașului se confruntă, de obicei, cu lipsa de utilități și infrastructură.

Acordarea de facilități firmelor dezvoltatoare de spații de birouri, platforme industriale sau logistice, fie prin asigurarea infrastructurii necesare, fie prin acordarea de facilități fiscale au un impact important asupra dezvoltării economice a Sectorului 2.

Sectorul comercial

Din punct de vedere comercial, Sectorul 2 este bine reprezentat prin Centrul Comercial Esplanada - Șoseaua Vergului nr. 20, Veranda Mall - Strada Ziduri Moși nr. 23, Bucur Obor Shoping Center - Sos. Șoseaua Colentina nr.2, Centrul Comercial Mega Mall Bucharest, Bulevardul Pierre De Coubertin nr. 3-5, precum și prin marile hypermarketuri Carrefour, Kaufland și Cora, dar și Lidl, Penny, Profi și Billa. De asemenea, valorificarea potențialului economic al zonelor din sector caracterizate printr-o mare concentrare de populație, cu putere de cumpărare medie, este realizată prin intermediul pieţelor aflate pe teritoriul Sectorului 2: Piața Colentina, Piața Morarilor, Piața Dobroești, Piața Delfinului – Rotunda, Piața Cernăuți, Piața de Flori – Colentina, Piața Dimitrie Pompei, Piața de produse casnice și uz gospodăresc – Obor, Aghireș și Piața Obor, una dintre cele mai vechi și cea mai mare zonă comercială din București, ce dispune de o infrastructură modernă, dezvoltată pe o suprafață de 26.399 mp.

[13] Terenuri neconstruite, nedezvoltate, folosite anterior pentru agricultură sau neutilizate. Acestea sunt de regulă verzi, caracterizate de vegetație spontană.

VIZAT
spre neschimbare,
SECRETAR,

Figura 62 - Localizarea centrelor comerciale majore pe teritoriul Sectorului 2

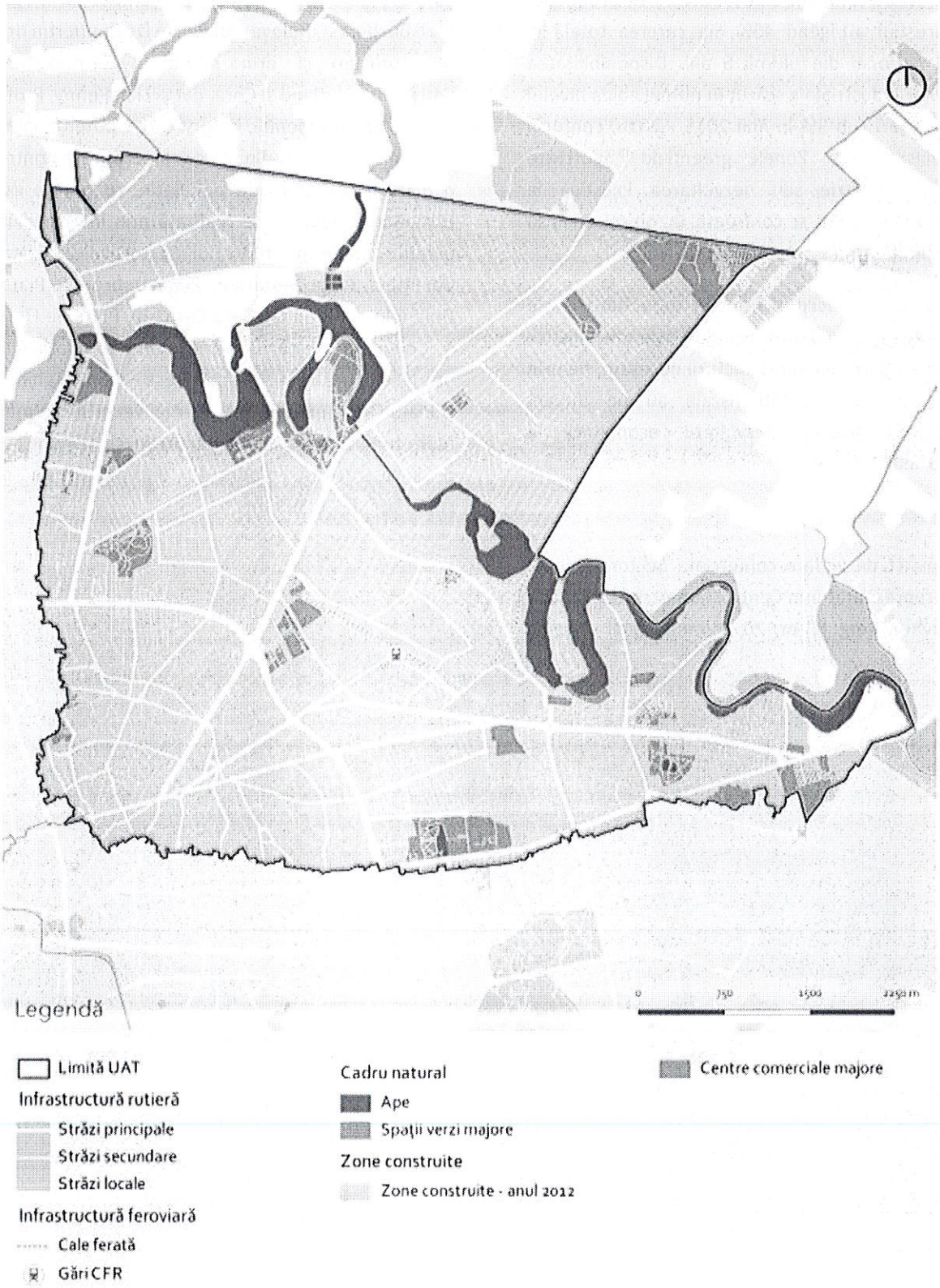

VIZAT
spre neschimbare,
SECRETAR,

I.2.4. Analiza situaţiei imobiliare

Analiza pieţei imobiliare

Analiza imobiliară a Sectorului 2 este strâns corelată cu contextul în care se află, ca parte a Municipiului Bucureşti. Numărul de locuinţe existente la sfârşitul anului la nivelul Municipiului Bucureşti a avut un trend ascendent în perioada analizată 2010 – 2016, cu cea mai mare creştere înregistrată în anul 2011, de 6,2%.

Figura 63 - Evoluţia numărului de locuinţe existente la sfârşitul anului pe forme de proprietate, la nivelul Municipiului Bucureşti, în perioada 2010 - 2016

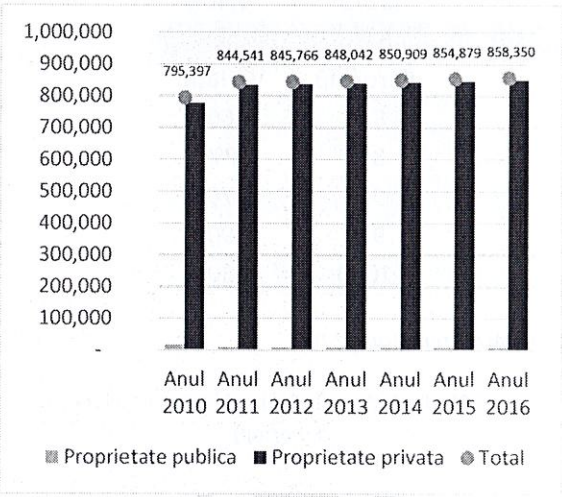

Sursa: Baza de date INS Tempo

Conform Raportul Pieței Imobiliare din T2 2017[19] care prezintă cei mai importanți indicatori din imobiliare și evoluția lor, în perioada aprilie-iunie 2017, a fost înregistrată o creștere a prețurilor la nivel național de 3,1% (similară cu cea din T2 2016, respectiv 3%), însă mai redusă decât cea din primele trei luni ale anului, respectiv de 4%. În anii premergători crizei economice, media trimestrială de creștere a prețurilor era de 7,9%.

Din datele raportului referitoare la Municipiul Bucureşti, acesta se clasează pe locul 2 la nivel naţional, după Cluj Napoca, cu un preţ mediu de 1.240 de euro / mp util şi un avans de 3,4% în ultimele trei luni ale trimestrului 2 din 2017. Cartierele cu cele mai ridicate preţuri pe piaţa apartamentelor sunt cele din zona de centru-nord a oraşului, cu peste 1.500 de euro / mp util, ajungând chiar aproape de 3.000 de euro / mp util.

Figura 64 - Cartierele cu cele mai mari preţuri pe mp la vânzare – preţul mediu şi evoluţia în T2, 2017

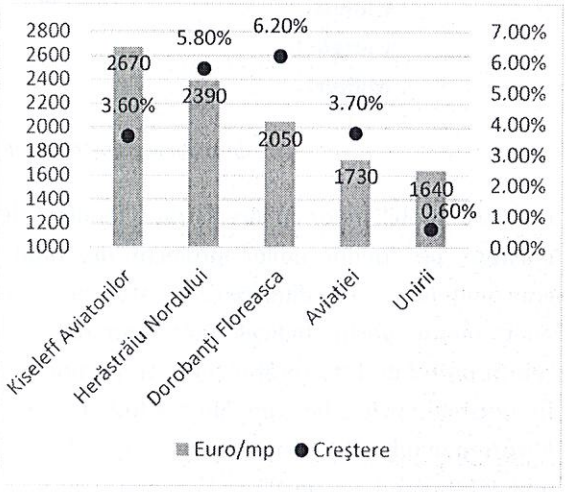

Sursa: Analiza PIAȚA IMOBILIARĂ REZIDENȚIALĂ, Trimestrul II 2017

[19] http://www.analizeimobiliare.ro/wp-content/uploads/2017/07/AnalizeImobiliare_raport_T2_2017.pdf

VIZAT spre neschimbare, SECRETAR,

Tabel 9 - Preţul mediu al apartamentelor din Sectorul 2 şi evoluţia acestuia pe cartiere

Cartierele cu cele mai mari creşteri de preţ/mp		
Preţul mediu şi evoluţia în T2, 2017	Euro/mp	Creştere
Parcul Carol (Cantemir - Mărăşeşti)	1620	16,70%
Giurgiului	970	7,90%
Griviţei - Gara de Nord	1110	6,60%
Dorobanţi - Floreasca	2050	6,20%
Dristor - Vitan Vechi	1280	6,10%
Cartiere în care s-au înregistrat scăderi de preţ/mp		
Preţul mediu şi evoluţia în T2, 2017	Euro/mp	Scădere
Cotroceni	1450	-3,10%
Ştefan cel Mare	1340	-1%
Pipera	1270	-0,50%
Ferdinand	1279	-0,40%
Cartierele cu cele mai mici preţuri/mp		
Preţul mediu şi evoluţia în T2, 2017	Euro/mp	Variaţie
Ghencea	890	1,60%
Rahova	890	2%
Giuleşti	940	5,70%
Giurgiului	970	7,90%
Militari	1000	0,20%

Sursa: Analiza PIAŢA IMOBILIARĂ REZIDENŢIALĂ, Trimestrul II 2017

Preţurile imobiliarelor au înregistrat o tendinţă de creştere pe fondul noilor proiecte dezvoltate concomitent cu diminuarea stocului de apartamente vechi. Indicele imobiliare.ro, care relevă preţul de listă (preţul cerut de proprietari, fie persoane fizice, fie companii), a fost de 1.216 Euro/mp în iulie 2017, în creştere cu 7,5% faţă de iulie 2016, când era de 1.131 Euro/mp şi cu 5,1% mai mare faţă de nivelul atins în luna ianuarie 2017, când a înregistrat valoarea de 1.157 Euro/mp. La nivelul lunii iulie 2017, preţul mediu pe mp la apartamente noi a fost de 1.269Euro, în creştere cu 8,3% faţă de nivelul atins în aceeaşi perioada în anul 2016. Preţul apartamentelor vechi a crescut, de asemenea, de la 1.059 Euro/mp în iulie 2016 la 1.147 Euro/mp în iulie 2017, înregistrând o creştere de 8,3%, asemenea apartamentelor noi.

Figura 65 - Evoluţia indicelui imobiliare (pretul mediu – Euro/mp)



Sursa: imobiliare.ro

Conform Recensământului Locuinţelor şi Populaţiei din anul 2011, la nivelul Sectorului 2 existau 161.154 locuinţe, însumând 401.458 camere de locuit şi o suprafaţă totală de 7.732.993 mp.

VIZAT
spre neschimbare,
SECRETAR,

Tabel 10 - Clădiri, locuinţe, gospodării la nivelul Sectorului 2

	Număr gospodării	Număr clădiri		Număr locuinţe	Camere de locuit (inclusiv din locuinţele de locuit din necesitate)	
		Total	din care: cu locuinţe convenţionale		Număr	Suprafaţa - m.p. -
SECTORUL 2	144.947	28.150	28.051	161.154	401.458	7.732.993

Sursa: RPL 2011

Preţul mediu de vânzare al apartamentelor în Sectorul 2 este de 1.299,53 Euro/mp conform informaţiilor disponibile pe platforme specializate precum imobiliare.ro, acesta variind pe zone, de la 900 Euro/mp în zona Fundeni, la 1.800 Euro/mp în zona Floreasca.

Figura 66 - Preţul mediu de vânzare pe cartiere/zone ale Sectorului 2, Euro/mp, august 2017

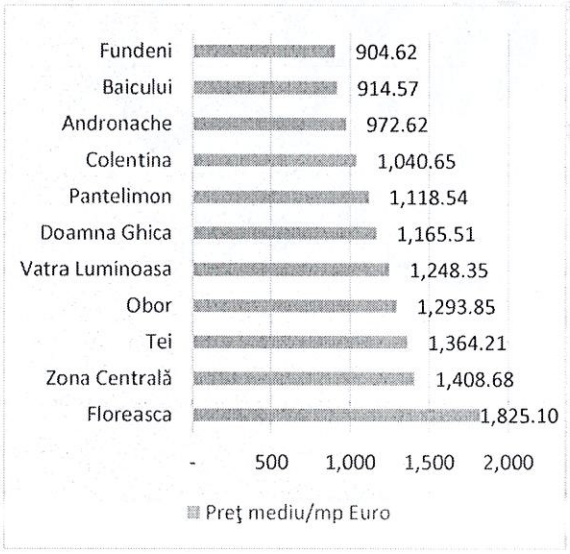

Sursa: Imobiliare.ro

În ceea ce priveşte preferinţele noilor rezidenţi, locuinţele cu o vechime crescută nu mai sunt în topul căutărilor, cu excepţia câtorva zone restrânse unde nu există imobile construite în ultimii ani, iar locuinţele colective construite în ultima perioadă a anilor '90, sunt o opţiune acceptabilă.

Conform unui studiu realizat de Impodia.ro[20], în anul 2016, peste 70% din totalul tranzacţiilor efectuate la nivel naţional au fost pentru locuinţe noi, fiind preferate locuinţele cu preţuri cuprinse între 50.000 euro şi 80.000 euro situate în apropierea parcurilor, gurilor de metrou sau a centrelor comerciale. Achiziţia s-a făcut în proporţie de 40% prin Programul Prima Casă, 30% au contractat un credit ipotecar clasic iar 30% dintre cumpărători au avut bani cash.

Cu privire la **ansamblurile rezidenţiale** ce au fost construite sau sunt în curs de construcţie/finalizare pe raza Sectorului 2, acestea sunt disponibile la un preţ mediu de vânzare ce variază în funcţie de zona şi facilităţile oferite de complexul rezidenţial, de la 922 Euro/mp cu TVA inclus la 2.260 Euro/mp cu TVA inclus, şi chiar 3.260 Euro/mp cu TVA inclus în ansamblul Rezidenţial Maria Rosetti. Ansamblurile rezidenţiale s-au dezvoltat în special în nord-vestul şi sud-vestul Sectorului 2, pe fondul preţurilor în creştere pentru zonele centrale şi ultracentrale.

[20] https://media.imopedia.ro/stiri-imobiliare/analiza-imobiliara-2016-24211.html

VIZAT
spre neschimbare,
SECRETAR,

Figura 67 - Localizarea ansamblurilor rezidenţiale pe raza teritorială a Sectorului 2

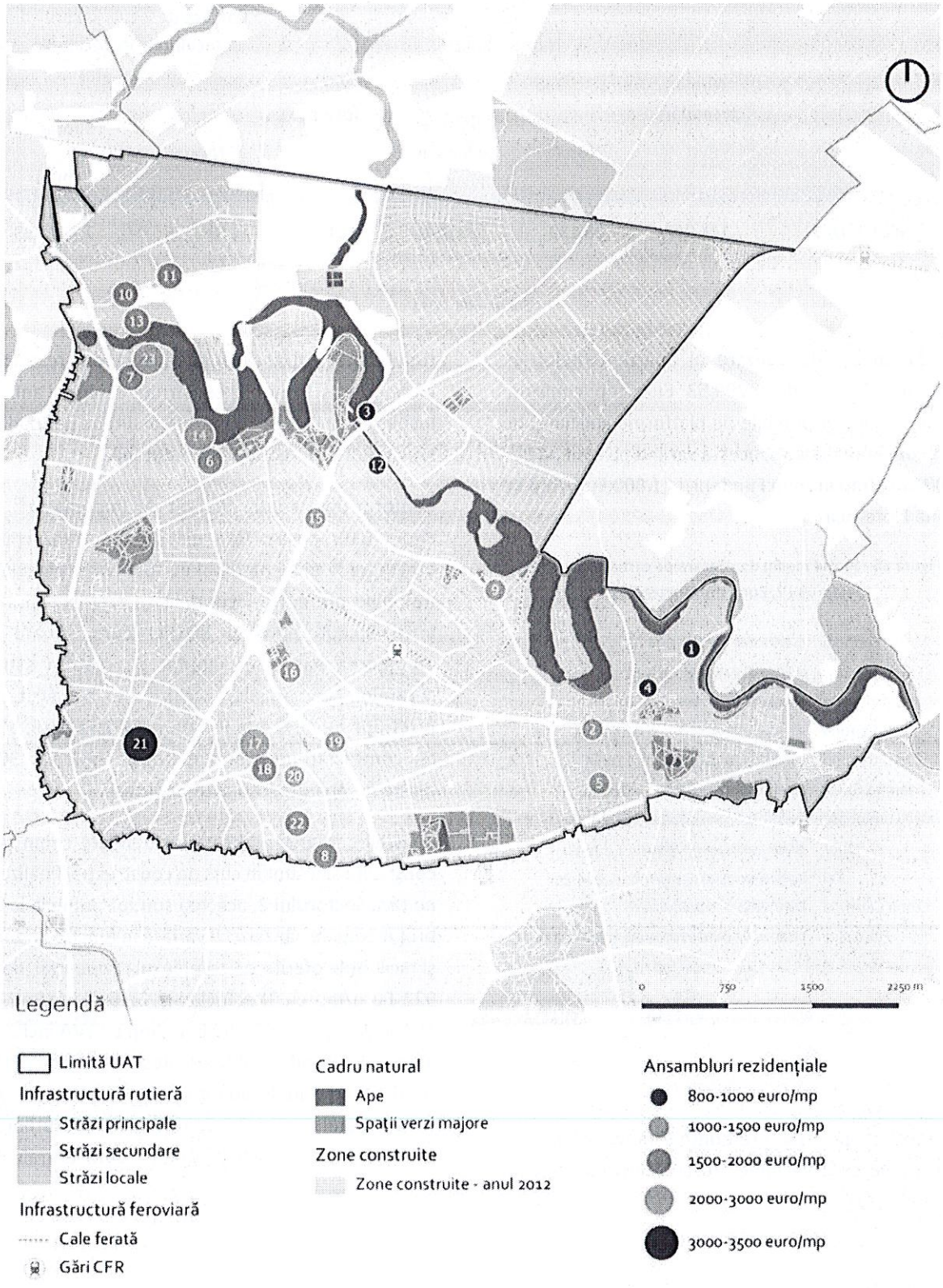

Sursa: Prelucrare proprie pe baza informaţiilor disponibile pe Imobiliare.ro

VIZAT
spre neschimbare,
SECRETAR,

De interes este şi preţul mediu la care poate fi închiriat un apartament în Sectorul 2 este de 7,26 Euro/mp, acesta variind între 5,86 Euro/mp în zona Pantelimon şi 11,65 Euro/mp în Floreasca, conform ofertelor de închiriere de pe site-ul imobiliare.ro.

Figura 68 - Preţul mediu de închiriere al apartamentelor pe cartiere/zone ale Sectorului 2, august 2017

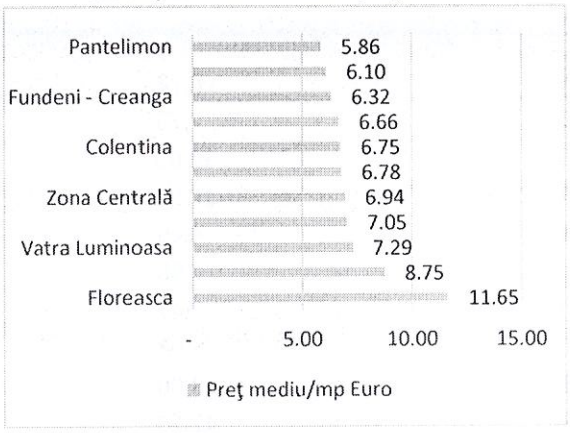

Sursa: Imobiliare.ro

În ceea ce priveşte preţul mediu de vânzare al spaţiilor pentru birouri, în Sectorul 2 acesta este de 1.309 Euro/mp fără TVA, variind în funcţie de zonă şi suprafaţă, de la un preţ mediu de 303 Euro/mp fără TVA în zona Baicului, la 2.167 Euro/mp în zona Pantelimon. Spaţiile comerciale sunt disponibile la vânzare la un preţ mediu de 1900 Euro/mp fără TVA, spaţiile industriale pentru producţie la un preţ mediu de 450 Euro/mp fără TVA, iar terenurile pentru investiţii la 508 Euro/mp fără TVA.

Tabel 11 - Preţurile medii de vânzare a spaţiilor comerciale din Sectorul 2, Euro/mp, august 2017

	Suprafaţa medie	Preţ mediu Euro/mp fără TVA
Birouri	**1.388,36**	**1.147,61**
Baicului	7.405,00	303,78
Colentina	836,33	1.107,59
Obor	1.690,50	1.006,58
Pantelimon	281,00	2.167,26
Tei	486,25	1.361,59
Vatra Luminoasă	535,00	800,00
Spaţii comerciale	**647,36**	**1.900,82**
Andronache	2.700,00	462,96
Colentina	319,80	2.792,44
Floreasca	2.500,00	1.280,00
Lizeanu	45,00	1.088,89
Obor	92,33	1.371,66
Spaţii industriale	**903,00**	**450,44**
Colentina	370,67	533,92
Fundeni	2.500,00	200,00
Terenuri investiţii	**344,00**	**508,72**
Lizeanu	344,00	508,72
Total	**1.017,13**	**1.309,53**

Sursa: Imobiliare.ro

VIZAT
spre neschimbare,
SECRETAR.

Pentru închirierea spaţiilor de birouri, preţul mediu este de 8,72 Euro/mp, variind de la 4,45 Euro/mp în zona Fundeni, până la 10,91 Euro/mp în cartierul Florească. Spaţiile comerciale au un preţ mediu de închiriere de 17,25 Euro/mp, de la un preţ mediu 7,47 Euro/mp în Pantelimon, până la 26,96 Euro/mp în Colentina, iar spaţiile industriale pretabile pentru producţie, au un preţ mediu de 5,68 Euro/mp la nivelul Sectorului 2, fiind disponibile pentru închiriere în special în zona Obor la 3,24 Euro/mp şi Pantelimon la 8,24 Euro/mp.

Tabel 12 - Preţurile medii de închiriere a spaţiilor comerciale din Sectorul 2, Euro/mp, august 2017

	Suprafaţa medie	Preţ mediu Euro/mp
Birouri	**936,00**	**8,72**
Colentina	1.210,00	7,75
Doamna Ghica	1.400,00	10,00
Floreasca	1.838,39	10,92
Fundeni	284,50	4,45
Obor	262,40	7,98
Pantelimon	365,67	7,47
Tei	725,67	8,03
Vatra Luminoasă	77,13	8,00
Spaţii comerciale	**476,24**	**17,25**
Colentina	212,00	26,96
Doamna Ghica	110,00	22,73
Lizeanu	150,00	10,00
Obor	908,56	21,00
Pantelimon	365,67	7,47
Tei	106,75	14,20
Spaţii industriale	**1.213,08**	**5,68**
Colentina	105,00	3,63
Fundeni	80,00	3,75
Obor	2.300,00	3,24
Pantelimon	1.416,67	8,24
Total	**847,33**	**10,67**

Sursa: Imobiliare.ro

Zonarea fiscală a teritoriului Sectorului 2

Din punct de vedere al zonării fiscale, teritoriul Municipiului Bucureşti este împărţit în următoarele categorii de zone fiscale :"A", "B", "C" si "D", în funcţie de poziţia terenului faţă de centrul localităţii, de dotarea cu reţelele edilitare, precum şi de alte elemente specifice, pe baza documentaţiilor de amenajare a teritoriului şi de urbanism, a evidenţelor specifice cadastrului imobiliar-edilitar sau a oricăror alte evidenţe agricole sau cadastrale. Dintre acestea, se remarcă zonarea de tip A în nord vestul, vestul şi sudul vestul Sectorului 2, zone în care s-au dezvoltat cel mai intens şi ansamblurile rezidenţiale.

VIZAT
spre neschimbare,
SECRETAR,

Figura 69 - Harta zonării fiscale a teritoriului Sectorului 2 pentru anul 2004, valabilă în anul 2017

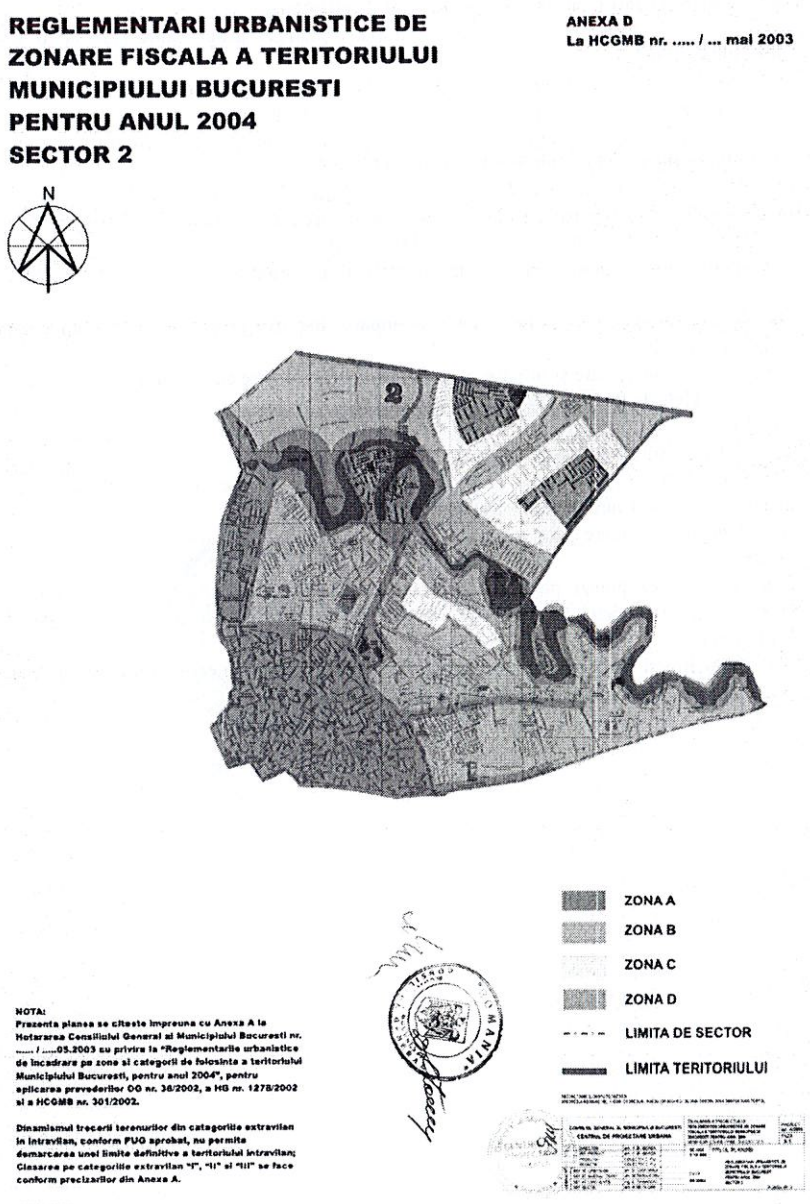

Sursa: PMB

VIZAT
spre neschimbare,
SECRETAR,

(2) SECTORUL 2

Intravilan:

- 2 – A: ZONA "A" – reprezentată grafic în culoare ROȘIE.
  Delimitată prin teritoriul cuprins între arterele de circulație:
  - Str. Barbu Vacarescu / numere pare si impare, inclusiv proprietatile care au o latura adiacenta arterei;
  - Sos. Stefan cel Mare / numere pare si impare, inclusiv proprietatile care au o latura adiacenta arterei (intre Str. Barbu Vacarescu – Sos. Colentina);
  - Sos. Colentina / numere impare, inclusiv proprietatile care au o latura adiacenta arterei (intre Pasaj Bucur Obor – Intersectie Doamna Ghica);
  - Sos. Limita sector / nord (intre Calea Floreasca – Str.Barbu Vacarescu);
  - Sos.Colentina / numere pare, inclusiv proprietatile care au o latura adiacenta arterei;
  - (intre Intersectie Doamna Ghica – Str. Ziduri Mosi);
  - Str. Ziduri Mosi / numere pare si impare, inclusiv proprietatile care au o latura adiacenta arterei;
  - Str. Heliade Radulescu / numere pare si impare, inclusiv proprietatile care au o latura adiacenta arterei;
  - Str. Avrig / numere pare si impare, inclusiv proprietatile care au o latura adiacenta arterei, (intre Str. Heliade Radulescu – Str. Chiristigiilor);
  - Str. Chiristigiilor / numere pare si impare, inclusiv proprietatile care au o latura adiacenta arterei, (intre Str. Avrig – Sos. Mihai Bravu);
  - Sos Mihai Bravu / numere pare si impare, inclusiv proprietatile care au o latura adiacenta arterei, (intre Str. Chiristigiilor – Sos Iancului);
  - Sos. Iancului / numere pare si impare, inclusiv proprietatile care au o latura adiacenta arterei;
  - Sos Pantelimon / numere pare si impare, inclusiv proprietatile care au o latura adiacenta arterei (intre Intersectia Sos Iancului, Sos. Pantelimon – Intersectia Sos. Fundeni, Sos Morarilor),
  - Sos Mihai Bravu / numere pare si impare, inclusiv proprietatile care au o latura adiacenta arterei, (intre Sos. Iancului – B-dul Basarabia),

VERSIUNE

VIZAT
spre neschimbare,
SECRETAR,

- B-dul Basarabia / numere impare, inclusiv proprietatile care au o latura adiacenta arterei, (intre Piata Hurmuzachi – Intersectia B-dul Basarabia, B-dul Chisinau, B-dul Nicolae Grigorescu – limita de sector 3);
- Limita sector 3 – l sud;
- Limita sector 1 – la vest.

- 2 – B : ZONA "B" - reprezentată grafic în culoare PORTOCALIE.

Delimitată prin teritoriul cuprins între arterele de circulație:
- Limita sector 1 – la nord-vest (Sos. Pipera);
- Limita administrativa (CF Bucuresti-Constanta) intre Sos. Pipera si Str. Gherghitei;
- Str. Gherghitei, numere pare si impare, inclusiv proprietatile care au o latura adiacenta arterei,
- Sos. Andronache, numere pare si impare, inclusiv proprietatile care au o latura adiacenta arterei,
- Limita administrativa (CF Bucuresti-Constanta) – la nord,
- Limita administrativa – la sud-est;
- Str. Vasile Predescu / numere pare si impare, inclusiv proprietatile care au o latura adiacenta arterei;
- Str. Moroieni / numere pare si impare, inclusiv proprietatile care au o latura adiacenta arterei, (intre Str. Vasile Predescu – Str. Banul Nicolae);
- Str. Banul Nicolae / numere pare si impare, inclusiv proprietatile care au o latura adiacenta arterei, (intre Sos. Colentina –Str. Moroieni);
- Sos. Colentina / numere pare si impare, inclusiv proprietatile care au o latura adiacenta arterei, (intre Str. Banul Nicolae – Sos. Fundeni);
- Sos. Fundeni / numere pare si impare, inclusiv proprietatile care au o latura adiacenta arterei, (intre Sos. Colentina – CF Bucuresti-Constanta);
- Limita administrativa – la sud-est (CF Bucuresti-Constanta);
- Lacul Fundeni – partea de nord , la 100m de malul lacului;
- Aleea Arubium / exclusiv;
- Lacul Fundeni – partea de sud, la 100m de malul lacului;
- Raul Colentina, la 100m de malul raului;
- Lacul Plumbuita – partea de nord, la 100m de malul lacului;
- Lacul Tei – partea de nord, la 100m de malul lacului;
- Str. Barbu Vacarescu (intre zona de 100m a Lacului Tei si limita de sector 1);

Delimitată prin teritoriul cuprins între arterele de circulație:
- Lacul Tei – partea de sud la 100m de malul lacului (incepand din Str. Barbu Vacarescu pana in Intersectia Doamna Ghica);
- Str. Doamnei Ghica / numere pare si impare, inclusiv proprietatile care au o latura adiacenta arterei, (intre B-dul Lacul Tei - Sos. Colentina);
- Sos. Colentina / exclusiv (intre Str. Doamna Ghica si pasajul Bucur Obor);
- Sos. Stefan cel Mare / exclusiv (intre Pasajul Bucur Obor – Str. Barbu Vacarescu);
- Str. Barbu Vacarescu / exclusiv (intre Sos. Stefan cel Mare – zona de sud a Lacului Tei, la 100m de mal);

Delimitată prin teritoriul cuprins între arterele de circulație:
- Raul Colentina – zona de sud, la 100m de mal;
- Lacul Fundeni – zona de sud, la 100m de mal;
- Lacul Dobroiesti – zona de sud, la 100m de mal;
- Lacul Pantelimon – zona de sud, la 100m de mal, pana la limita sector 3;
- Limita sector 3 , pana la Intersectia B-dul Basarabia, B-dul Chisinau;
- B-dul Basarabia / exclusiv (intre intersectia B-dul Basarabia, B-dul Chisinau – Piata Hurmuzachi);
- Sos. Mihai Bravu / exclusiv (intre Piata Hurmuzachi – Intersectia cu Sos. Iancului);

VIZAT
spre neschimbare,
SECRETAR,

- Sos. Iancului / exclusiv ;
- Sos. Pantelimon / exclusiv (intre Sos.Iancului – Intersectia Sos. Fundeni, Sos. Morarilor);
- Sos. Mihai Bravu / exclusiv (intre Sos. Iancului – Str. Chiristigiilor);
- Str. Chiristigiilor / exclusiv (intre Sos. Mihai Bravu – Str. Avrig);
- Str. Avrig / exclusiv (intre Str. Chiristigiilor – Str. Heliade Radulescu);
- Str. Heliade Radulescu / exclusiv;
- Str. Ziduri Mosi / exclusiv;
- Sos. Colentina / exclusiv (intre Pasajul Bucur Obor – Raul Colentina, la 100m de mal).

- Z – C : ZONA "C" - reprezentată grafic în culoare GALBENĂ.

Delimitată prin teritoriul cuprins între arterele de circulație:
- Limita administrativa de nord (CF Bucuresti-Constanta, intre Str.Gherghitei si Str. Mentiunii);
- Str. Mentiunii / numere pare si impare, inclusiv proprietatile care au o latura adiacenta arterei, (intre CF Bucuresti-Constanta - Str. Gh. Roventa);
- Str. Gh. Roventa / numere pare si impare, inclusiv proprietatile care au o latura adiacenta arterei, (intre Str. Mentiunii – Str. Oituz);
- Str. Oituz / numere pare si impare, inclusiv proprietatile care au o latura adiacenta arterei, (intre Str. Gh. Roventa – Str. Tesatoarelor);
- Str. Tesatoarelor / numere pare si impare, inclusiv proprietatile care au o latura adiacenta arterei;
- Str. Cumpenei / numere pare si impare, inclusiv proprietatile care au o latura adiacenta arterei, (intre Str. Tesatoarelor – Intr. Cumpenei);
- Intr. Cumpenei / numere pare si impare, inclusiv proprietatile care au o latura adiacenta arterei;
- Limita de sud-est si de est a Cimitirului Andronache;
- Limita administrativa (CF Bucuresti-Constanta);
- Sos. Andronache / exclusiv;
- Str. Gherghitei / exclusiv.

Delimitată prin teritoriul cuprins între arterele de circulație:
- Sos. Colentina / exclusiv (intre Sos. Fundeni – Str. Banul Nicolae);
- Str. Banul Nicolae / exclusiv (intre Sos. Colentina – Str. Moroieni);
- Str. Moroieni / exclusiv (intre Str. Banul Nicolae – Str. Vasile Predescu);
- Str. Vasile Predescu / exclusiv ;
- Limita administrativa;
- Str. Nicolae Apostol / numere pare si impare, inclusiv proprietatile care au o latura adiacenta arterei, (intre Str. Moroieni – CF Bucuresti-Constanta);
- Str. Moroieni / numere pare si impare, inclusiv proprietatile care au o latura adiacenta arterei, (intre Str. Nicolae Apostol – Str. Sportului);
- Str. Sportului / numere pare si impare, inclusiv proprietatile care au o latura adiacenta arterei, (intre Str. Moroieni – str. Scaietilor);
- Str. Scaietilor / numere pare si impare, inclusiv proprietatile care au o latura adiacenta arterei;
- Str. Const. Merisescu / numere pare si impare, inclusiv proprietatile care au o latura adiacenta arterei, (intre Str. Scaietilor – Str. Pasarani);
- Prelungire Str. Const. Merisescu pana la limita administrativa.

Delimitată prin teritoriul cuprins între arterele de circulație:
- Sos. Gherase / exclusiv (intre Str. Corabia – Str. Doamna Ghica);
- Str. Doamna Ghica / exclusiv (intre Sos. Gherase – Str. Baicului);
- Str. Baicului / exclusiv (intre Str. Doamna Ghica – Str. Paharnicul Turturea);
- Str. Paharnicul Turturea / exclusiv ;
- Str. Heliade intre Vii / exclusiv (intre Str. Paharnicul Turturea – Str. Ghinea Brataseanu);

C.P.U.

VIZAT
spre neschimbare,
SECRETAR,

- Str. Ghinea Brataseanu / exclusiv ;
- Str. Litovoi Voievod / exclusiv (intre Str. Ipsilanti Voevod – Str. Corabia);
- Str. Corabia / exclusiv .

- **2 – D ; ZONA "D "- reprezentată grafic în culoare VERDE.**
  Delimitată prin teritoriul cuprins între arterele de circulaţie:
  - Str. Moroieni / exclusiv (intre Str. Sportului – Str. Nicolae Apostol);
  - Str. Nicolae Apostol / exclusiv (intre Str. Moroieni – limita administrativa);
  - Limita administrativa sud-est (intre Str. Vasile Predescu - pana la prelungirea Str. Const. Merisescu);
  - Prelungirea Str. Const. Merisescu (limita administrativa – Str. Pasarani);
  - Str. Const. Merisescu / exclusiv (intre Str. Scaietilor –Str. Pasarani);
  - Str. Scaietilor / exclusiv (intre Str. Const. Merisescu – Str. Sportului);
  - Str. Sportului / exclusiv (intre Str. Vascau – Str. Scaietilor);
  - Str. Vascau / exclusiv.

  Delimitată prin teritoriul cuprins între arterele de circulaţie:
  - Limita administrativa municipiului - nord (CF Bucuresti-Constanta), intre Str. Mentiunii si limita estica a Cimitirului Andronache;
  - Limita est si sud-est Cimitir Andronache;
  - Intr. Cumpenei / exclusiv;
  - Str. Cumpenei / exclusiv (intre Intr. Cumpenei – Str. Tesatoarelor);
  - Str. Tesatoarelor / exclusiv ;
  - Str. Oituz / exclusiv (intre Str. Tesatoarelor – Str. Gh. Roventa);
  - Str. Gh. Roventa / exclusiv (intre Str. Oituz – Str. Mentiunii);
  - Str. Mentiunii / exclusiv.

  Delimitată prin teritoriul cuprins între arterele de circulaţie:
  - Str. Petricani / exclusiv (intre Str. Paroseni – limita de sud a lacului Plumbuita);
  - Str. Sipca / numere pare si impare, inclusiv proprietatile care au o latura adiacenta arterei;
  - Str. Raul Colentina / numere pare si impare, inclusiv proprietatile care au o latura adiacenta arterei;
  - Str. Steaua Rosie / numere pare si impare, inclusiv proprietatile care au o latura adiacenta arterei.

  Delimitată prin teritoriul cuprins între arterele de circulaţie:
  - Str. Ricinului / numere pare si impare, inclusiv proprietatile care au o latura adiacenta arterei;
  - Limita de nord a parcului (intre str. Ricinului si Str. Plumbuita);
  - Str. Plumbuita / numere pare si impare, inclusiv proprietatile care au o latura adiacenta arterei.

Extravilan :

Dat fiind dinamismul crescut al procesului de trecere a terenurilor extravilane localizate conform P.U.G. aprobat, în categoriile intravilan, nu este posibilă o demarcare a unei limite fixe a teritoriului intravilan în vederea definirii zonelor de fiscalitate pentru anul 2004. De aceea vom realiza încadrarea terenurilor la categoriile extravilan, pe baza unei utilizări permanente a informaţiilor actualizate cuprinse în bazele de date ale administraţiilor financiare ale sectoarelor 1 – 6 ale municipiului Bucureşti.

VIZAT
spre neschimbare,
SECRETAR,

I.2.5. Concluzii

Din discuţiile purtate în cadrul întâlnirilor de lucru cu actori relevanţi precum reprezentanţii Camerei de Comerţ şi Industrie a Municipiului Bucureşti sau ai Asociaţiei Confederaţiilor Patronale din România, a reieşit faptul că lipsa calificării forţei de muncă reprezintă una din principalele probleme cu care se confruntă mediul de afaceri atât la nivel naţional cât şi regional sau local. Acest deficit de forţă de muncă specializată conduce la dificultăţi în susţinerea sau dezvoltarea unei afaceri. Un deficit major îl reprezintă absolvenţii de şcoli profesionale, precum şi slaba pregătire a acestora.

Este necesară o schimbare a mentalităţii atât în rândul tinerilor cât şi a părinţilor în ceea ce priveşte învăţământul profesional şi importanţa acestuia. Dezvoltarea de parteneriate între unităţile de învăţământ şi actorii din mediul privat în ceea ce priveşte pregătirea absolvenţilor de învăţământ profesional pentru încadrarea în muncă, precum şi dezvoltarea de strategii de fidelizare a acestora după absolvirea instituţiei de învăţământ şi încadrarea lor în câmpul muncii reprezintă oportunităţi pentru depăşirea acestui obstacol.

De asemenea sprijinirea reconversiei profesionale conform cerinţelor pieţei reprezintă un aspect important în facilitarea corelării cererii cu oferta de forţă de muncă.

O altă problemă cu care se confruntă mediul de afaceri este faptul ca 50% până la 80% dintre firmele nou înfiinţate dau faliment în primi 5 ani, în timp ce 87% dintre firmele incubate au supravieţuit "anului 5". Este foarte importantă sprijinirea IMM-urilor în primii ani de viaţă, perioadă în care sunt cele mai vulnerabile iar riscul de faliment este cel mai ridicat, prin facilitarea accesului la o serie de resurse precum spaţii şi echipamente, dar şi servicii, în special consultanţă sau diverse oportunităţi de afaceri.

Încurajarea dezvoltării sectorului privat prin inovare şi transfer tehnologic, promovarea centrelor de cercetare tehnologică şi facilitarea întâlnirii cu potenţiali beneficiari ai rezultatelor obţinute sunt factori care pot să contribuie la o dezvoltare economică pozitivă a Sectorului 2.

VERSIUNE IN LUCRU

VIZAT
spre neschimbare,
SECRETAR,



II.3. Dezvoltare urbană

II.3.1. Profil Spaţial

În ceea ce priveşte contextul în care se dezvoltă Sectorul 2, aceste este puternic influenţat de cele două aşezări învecinate, oraşul Pantelimon şi comuna Dobroeşti. Dacă în ultimii 6 ani populaţia Sectorului 2 a scăzut cu 3.1%, în cazul celor două aşezări aceasta a crescut cu peste 27%. Această creştere demografică este datorată unui process de expansiune accentuat. Deoarece această expansiune a suburbanului s-a realizat fără a asigura dotările necesare pentru noii rezidenţi, aceştia le folosesc pe cele din Sectorul 2. Astfel, principalele căi de legătură între Pantelimon, Dobroeşti şi Sectorul 2 sunt solicitate de către rezidenţii celor două aşezări care fac naveta către Bucureşti pentru locuri de muncă, educaţie, agrement, cultură sau alte dotări de interes cotidian.

Din perspectiva profilului spaţial, Sectorul 2 poate fi împărţit în mai multe tipuri de zone. Cea mai evidentă diferenţiere este vizibilă între zona centrală dominată de un ţesut istoric, cu un număr mare de monumente (clasa A şi B) şi zone protejate şi zona de locuinţe colective dezvoltate în perioada comunistă pe bazele unei zone cu profund caracter rural[21].

[21] Totuşi şi în zonele de locuinţe colective se păstrează câteva parcelări protejate.

VIZAT
spre neschimbare,
SECRETAR,

Figura 70 - Evoluţia istorică a Sectorului 2

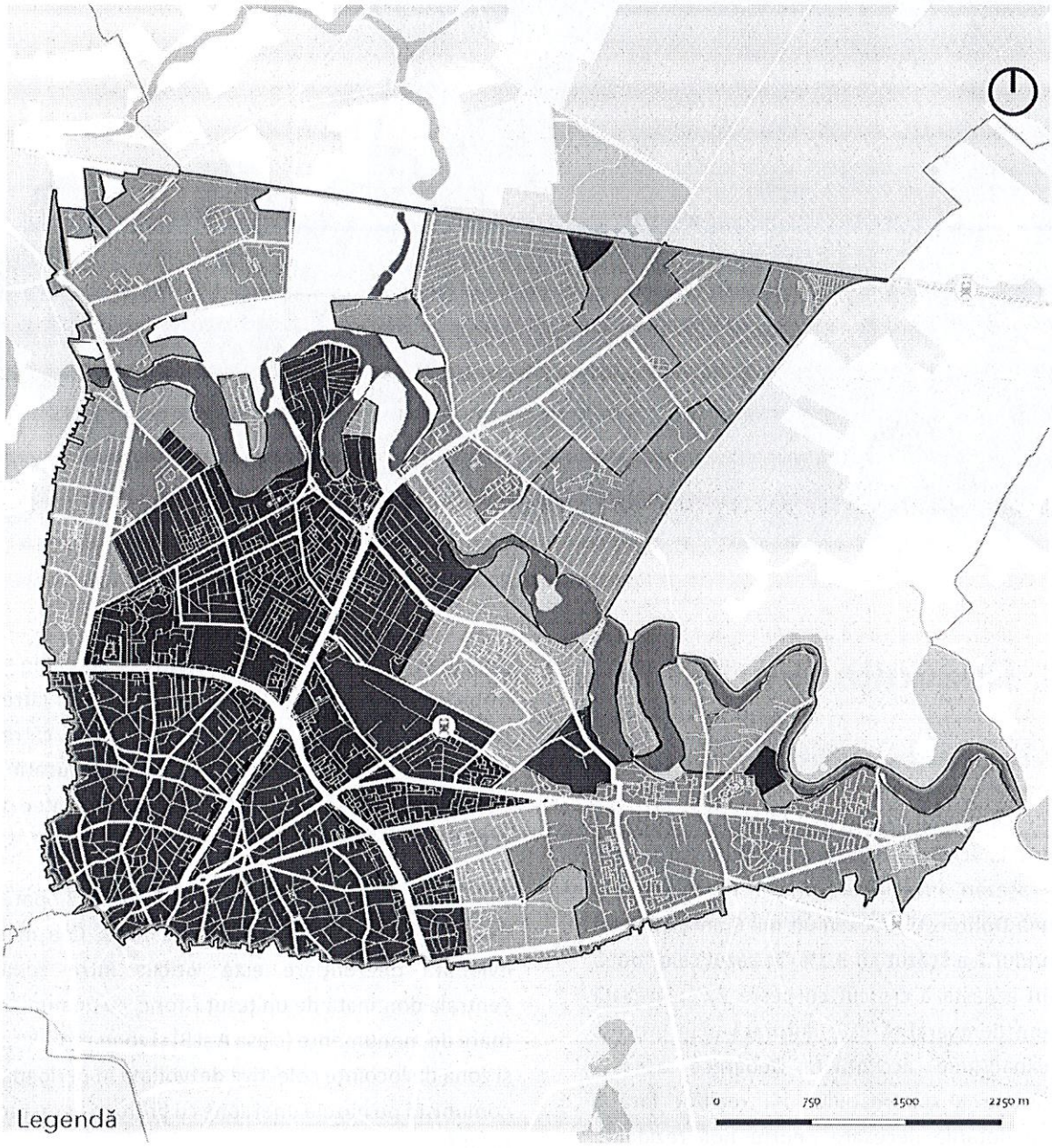

VIZAT
spre neschimbare,
SECRETAR,

Zona de locuinţe colective se caracterizează preponderent prin construcţii înalte (peste P+6) dezvoltate în lungul unor artere de circulaţie de mare amploare. Locuinţele colective orientate către circulaţiile majore sunt echipate cu unităţi comerciale, servicii sau alimentaţie publică la parter. Astfel, acestea acoperă într-o oarecare măsură necesarul de dotări aferente rezidenţilor din proximitate.

Tot pe criterii istorice se poate delimita şi zona de locuinţe individuale din cartierele Andronache, Plumbuita şi Baicului, constituite preponderent după anii '50. În toate cele trei zone, dar mai ales în Baicului se remarcă un proces de densificare în ultimii ani. Casele vechi sunt extinse sau înlocuite de locuinţe mai mari, aspect care conduce la creşterea gradului de ocupare a terenului. Aceste trei zone rezidenţiale nu sunt echipate suficient cu dotări de interes cotidian, fiind adesea lipsite de grădiniţe, dotări culturale sau spaţii verzi publice.

Odată cu declinul industrial şi mutarea acestor activităţi către noua periferie, terenurile industriale abandonate („brownfield") au fost treptat preluate şi ocupate de activităţi comerciale de mare amploare. Astfel, pe foste terenuri industriale au apărut mall-uri precum Mega Mall sau Verdanda alături de centre comerciale de dimensiuni mari (Cora) sau medii (reţeaua Lidl). Toate aceste unităţi completează cererea de dotări transformându-se în centralităţi la nivelul Sectorului 2. În consecinţă, cu excepţia zonei centrale (zona A. Verona) şi a pieţei Obor, cea mai mare parte a centralităţilor la nivelul Sectorului 2 este reprezentată de unităţi comerciale care au devenit principalele zone de întâlnire şi petrecere a timpului liber.

În completarea zonelor de locuire, pe teritoriul Sectorului 2 se regăsesc încă trei tipuri de zone cu un specific funcţional-morfologic aparte: zona Stadionului Arena Naţională (unul dintre principalii generatori de trafic), zona UTCB care atrage un număr foarte mare de studenţi şi zona salbei de lacuri. Aceste trei zone sunt reprezentative la nivelul sectorului, dar cuprind şi o serie de probleme specifice care trebuie ameliorate.

Figura 71 – Centralităţi pe teritoriul Sectorului 2

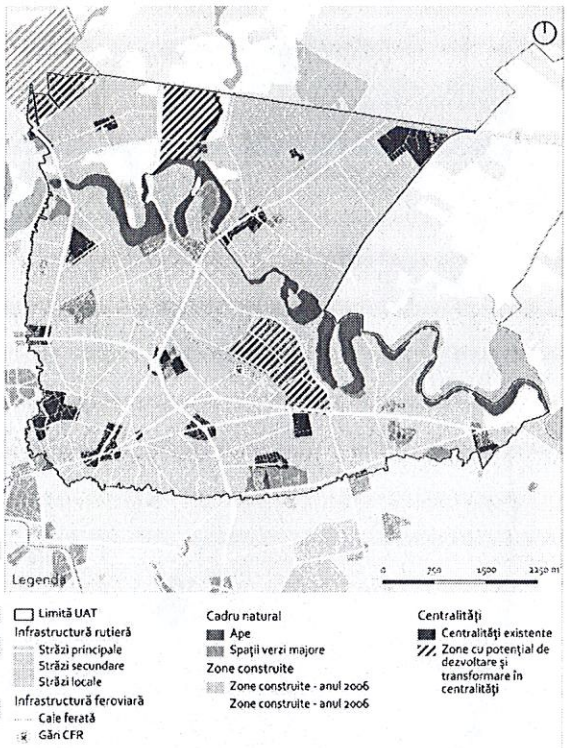

Sursa: prelucrare proprie

În ceea ce priveşte dezvoltarea recentă, zona cu cea mai accentuată dinamică este în partea de nord a Sectorului 2, în cartierul Pipera. Cu excepţia zonei de nord nu mai există alte zone la fel de ample care au cunoscut o dinamică accentuată de dezvoltare. Alte dezvoltări recente se caracterizează preponderent prin inserţii punctuale de construcţii pe foste terenuri industriale cum ar fi centrele comerciale Cora Pantelimon, Mega Mall sau Veranda Mall. Inserţiile punctuale în cazul Sectorului 2 se traduc şi într-un proces de densificare vizibil prin dezvoltarea de ansambluri rezidenţiale cu locuinţe colective, preponderent în zona Baicului – Colentina (ex. Rose Garden Residence sau Planorama). O tendinţă similară se regăseşte şi în zona centrală unde în ultimii ani au apărut numeroase clădiri de birouri de dimensiuni medii (P+4 – P+5).

VIZAT
spre neschimbare,
SECRETAR,

Figura 72 – Principalele zone de expansiune şi densificare pe teritoriul Sectorului 2

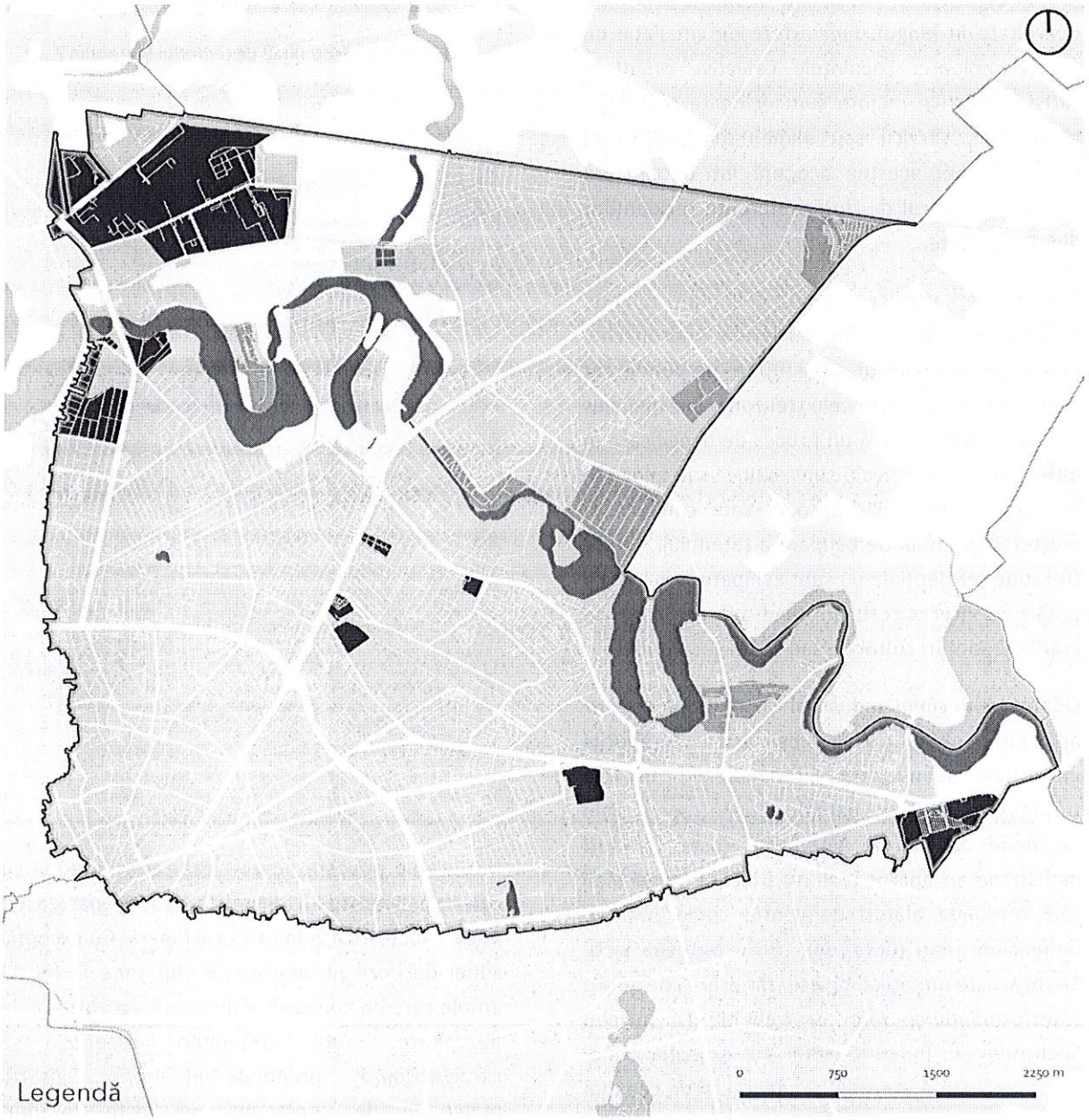

Sursa: Prelucrare proprie

VIZAT
spre neschimbare,
SECRETAR,

Figura 73 - Distribuţia spaţială a rezervelor de teren pe teritoriul Sectorului 2



VIZAT
spre neschimbare,
SECRETAR,

Rezervele ample de teren care se regăsesc în Sectorul 2 sunt în cea mai mare parte gestionate deja prin PUZ-uri.

În lipsa unor rezerve substanţiale de teren, expansiunea Sectorului 2 este relativ redusă în comparaţie cu alte zone ale Bucureştiului. Singurele zone în care a existat expansiune urbană în ultimii ani sunt segmente din Baicului, Fundeni sau Plumbuita unde există încă terenuri neconstruite. Pe lângă acestea, cartierul Andronache este singurul care cuprinde zone de expansiune cu caracter comercial (ex. Complexul Comercial Dragonul Roşu).

Caracteristici zona 1



În ceea ce priveşte reglementările asupra zonei situate la est de Şoseaua Petricani, atât PUG-ul Municipiului Bucureşti, cât şi PUZ-ul Sectorului 2 prevăd indicaţii similare. În ambele documentaţii este delimitată o zonă CB3 în vecinătatea căii ferate, subzonă dedicată polilor urbani principali. Utilizările admise în această zonă se referă la instituţii şi servicii publice supramunicipale şi municipale, sedii ale unor organisme extrateritoriale, servicii financiar-bancare, de cercetare-dezvoltare, profesionale, turism şi cultură, precum şi unităţi dedicate activităţilor productive în domenii de vârf. Înălţimea clădirilor nu este limitată, POT-ul maxim este de 70 % cu posibilitatea acoperirii restului terenului în proporţie de 80 % cu clădiri cu maxim 2 niveluri, iar CUT-ul maxim este de 4,5 mp.ADC/mp.teren.

Mai mult, atât PUG-ul, cât şi PUZ-ul reglementează prezenţa unei zone de spaţii verzi publice cu acces nelimitat, V1a, ce cuprinde parcuri, grădini, scuaruri şi fâşii plantate publice, plantaţii de aliniament artere principale/secundare, plantaţii promenade pietonale, amenajări locale ambientale. Utilizările admise cuprind spaţii plantate, circulaţii în special pietonale, elemente de mobilier urban şi constructucţii pentru petrecerea timpului liber, precum şi spaţii administrative şi parcări. POT-ul maxim este de 15%, iar CUT-ul maxim de 0.2 mp. ADC/mp. teren.

Pe lângă acestea, PUZ-ul Sectorului 2 prevede şi o zonă V5 de protecţie faţă de infrastructura tehnică, în această zonă urmând să se realizeze conexiunea între Şoseaua Petricani şi Autostrada A3.

În ceea ce priveşte intervenţiile viitoare, în această zonă există două documentaţii de tip PUZ care vizează realizarea unor zone dedicate clădirilor de birouri. Deşi viitoarea legătură cu autostrada A3 poate fi prielnică pentru astfel de dezvoltări, un dezavantaj îl va constitui suprasolicitarea infrastructurii de transport public, deja încărcată de zonele de birouri şi activităţi economice din nordul capitalei.

Caracteristici zona 2



VIZAT
spre neschimbare,
SECRETAR,

Reglementările cu privire la zona situată în vestul Şoselei Petricani coincid de asemenea la nivel de PUG al capitalei şi de PUZ al Sectorului. Acestea o încadrează în categoria L1d - locuinţe individuale mici cu parcele cu POT < 20%, situate în zona culoarelor plantate propuse pentru ameliorarea climatului capitalei. În această zonă sunt permise locuinţele individuale dispuse numai în regim izolat, echipamente publice specifice zonei rezidenţiale, precum şi scuaruri publice. Înălţimea maximă a clădirilor este de P+2, POT-ul maxim este de 20 %, iar CUT-ul maxim este de 0,4 mp. ADC/mp. teren pentru construcţiile P+1 şi de 0,7 mp. ADC/mp. teren pentru construcţiile P+2.

Şi de această dată există deja o documentaţie de tip PUZ pentru această zonă, ce prevede realizarea unei zone rezidenţiale. Având în vedere concentrarea de locuri de muncă existente sau previzionate în vecinătate, o astfel de dezvoltare este benefică întrucât va suplimenta oferta de locuinţe din vecinătatea zonelor de birouri şi activităţi economice. Mai mult, prin tipologia impusă de zonă cu un procent scăzut de ocupare a terenului se va asigura un standard mai ridicat de locuire, ce se va bucura şi de proximitatea unui element de cadru natural favorabil, Lacul Tei.

Caracteristici zona 3



Zona fostului stadion Automatica este reglementată atât în PUG-ul Municipiului Bucureşti, cât şi în PUZ-ul Sectorului 2 ca încadrându-se în zona CB3, aici fiind prevăzut polul urban principal Barbu Văcărescu. Principalele reglementări pentru aceste terenuri sunt menţionate în descrierea caracteristicilor zonei 1, făcând parte din aceeaşi tipologie de zonă, CB3.

În ceea ce priveşte dezvoltările planificate pentru acest areal, trebuie menţionată existenţa unui PUZ ce prevede aici realizarea unei zone de birouri, fapt ce va valorifica potenţialul unei importante resurse de teren la nivel municipal. Cu toate acestea, trebuie avute în vedere şi o serie de posibile dezavanataje precum posibilitatea suprasolicitării infrastructurii de transport public odată cu noile locuri de muncă create, precum şi vecinătatea zonelor rezidenţiale şi necesitatea integrării viitoarelor dezvoltări în ţesutul existent.

VIZAT
spre neschimbare,
SECRETAR,

Caracteristici zona 4

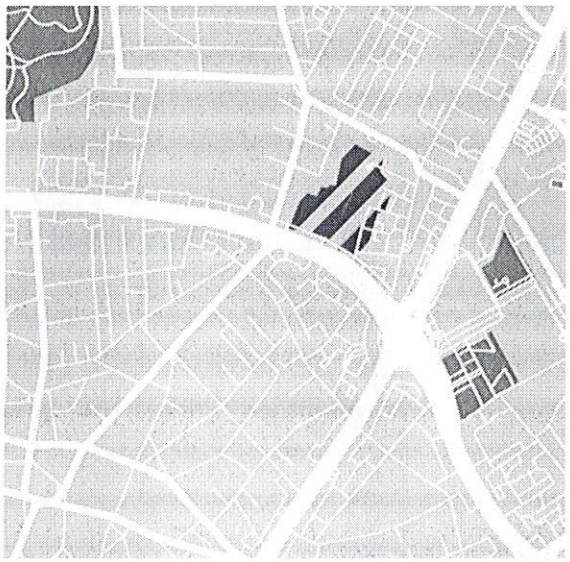

Acest teren este ocupat de monumentul Moara lui Assan, monument istoric de interes naţional, care însă se află într-o stare avansată de degradare. În cazul acestei zone se remarcă diferenţe între reglementările din PUG-ul Municipiului Bucureşti şi PUZ-ul Sectorului 2. Pe de-o parte, PUG-ul încadrează acest areal în categoria A3 - subzona unităţilor mici şi mijlocii productive şi de servicii. Pe de altă parte PUZ-ul de sector reglementează zona ca aparţinând M2b - subzona mixtă situată în teritorii cu utilizare a terenurilor necorespunzatoare cu situarea în cadrul oraşului, în care autorizarea construcţiilor este posibilă numai în baza unui plan urbanistic special elaborat pentru acest teritoriu.

Conform PUZ-ului, utilizările admise pe acest teren variază de la instituţii, sedii de companii, dotări sociale, turistice, sportive şi de alimentaţie publică la spaţii plantate şi locuinţe. Regimul maxim de înălţime variază în relaţia cu suprafaţă terenului, POT-ul maxim este de 70% cu posibilitatea acoperirii restului curţii în proporţie de 75% cu clădiri cu maxim 2 niveluri (8 m.), în timp ce CUT-ul maxim este de 3,0 mp. ADC / mp. teren.

Cu privire la viitoarele utilizări ale acestei zone, se remarcă lipsa unor PUZ-uri care să propună valorificarea acestor rezerve de teren şi de clădiri istorice. În timp ce construcţiile continuă să se degradeze, este imperios necesară adoptarea unor măsuri care să stopeze acest proces. Mai mult, poziţionarea favorabilă la nivelul oraşului şi moştenirea istorică a monumentelor reprezintă premize favorabile pentru conversia zonei într-un centru cultural şi pentru petrecerea timpului liber care să aducă un adevărat plus locuitorilor Sectorului.

Caracteristici zona 5

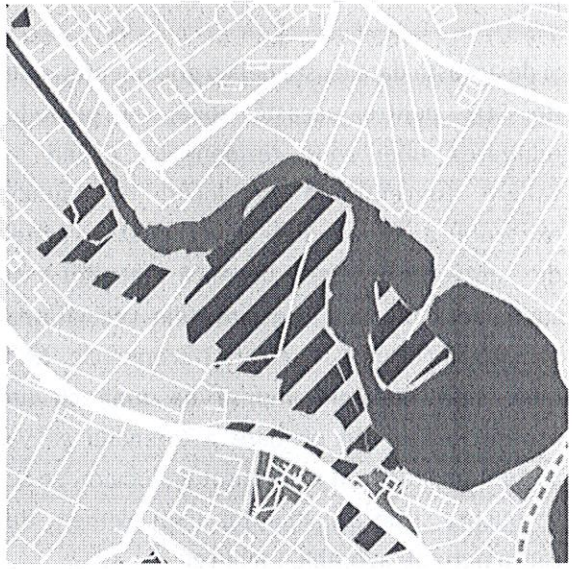

Zona situată pe malul lacului Fundeni cunoaşte de asemenea, reglementări diferite în funcţie de documentaţiile în vigoare. Pe de-o parte, PUG-ul Municipiului Bucureşti prevede pentru această zonă un areal L1a de locuinţe individuale şi colective mici cu maxim P+2 niveluri situate în afara perimetrelor de protecţie şi unul V3a pentru baze de agrement, parcuri de distracţii, poli de agrement. Pe de altă parte, PUZ-ul Sectorului 2 include în acest areal pe lângă zona de locuinţe şi o zonă mixtă M2b, o zonă verde V3b de complexe şi baze sportive şi nu în ultimul rând, o zonă verde V4 de protecţie a cursurilor de apă. Pentru zona rezidenţială sunt permise locuinţele individuale şi colective cu maxim P+2 niveluri, precum şi

VIZAT
spre neschimbare,
SECRETAR,

echipamente şi scuaruri publice, având un POT maxim de 45 % şi un CUT maxim de 0,9 mp. ADC/mp. teren pentru construcţiile P+1 şi 1,3 mp. ADC/mp. teren pentru construcţii P+2.

Pornind de la utilizările admise prin documentaţiile de urbanism, în această zonă există şi un PUZ care prevede realizarea unei zone mixte ce va cuprinde atât areale rezidenţiale, cât şi servicii. Amplasamentul pe malul lacului Fundeni, într-o zonă destructurată în prezent şi cu acces facil doar la transportul public de suprafaţă sunt doar câteva dintre condiţionările care vor influenţa viitoarele dezvoltări.

Caracteristici zona 6



Acest teren este ocupat de fosta fabrică Zefirul, de asemenea în stare de degradare. Reglementările pentru această zonă atât din cadrul PUG-ului, cât şi a PUZ-ului de sector prevăd în acest areal o zonă A3 de activităţi productive, înconjurată de o zonă rezidenţială L2b de locuinţe individuale şi colective mici realizate pe baza unor lotizări urbane anterioare cu P - P+2 niveluri, situate în zone protejate, această zonă făcând parte din zona protejată 46 – parcelarea Vatra Luminoasă. Între acestea PUZ-ul de sector prevede o zona V5 de culoar de protecţie.

Pe acest teren nu există în prezent o documentaţie de tip PUZ aprobată. Au existat mai multe propuneri, însă în momentul de faţă nu mai sunt valabile. Un astfel de PUZ prevedea realizarea unei zone mixte – centru de cartier care îmbina construcţiile dedicate activităţilor economice cu suprafeţele verzi sau amenajate cu acces public. Având în vedere localizarea terenului în vecinătatea a numeroase zone rezidenţiale, este important ca viitoarele dezvoltări să asigure noi facilităţi şi pentru locuitorii din proximitate. Mai mult, pentru a nu accentua problemele existente in zonă, o atenţie deosebită va trebui acordată asigurării necesarului de locuri de parcare astfel încât noile fluxuri de autovehicule să nu ocupe locurile deja insuficiente disponibile pe Şoseaua Iancului.

Caracteristici Zona 7

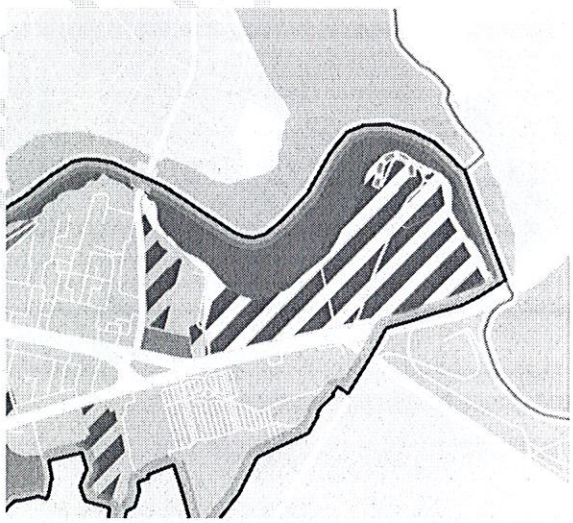

În ceea ce priveşte zona situată între Lacul Dobroeşti şi Şoseua Pantelimon, deşi PUG-ul Municipiului Bucureşti reglementează 2 tipuri de zone: subzona verde V1a şi subzona CB3 dedicată polilor urbani principali, în PUZ-ul Sectorului 2 este prevăzută doar o zonă verde V1a de parcuri, grădini, scuaruri şi fâşii plantate publice, plantaţii de aliniament artere principale/secundare, plantaţii promenade pietonale, amenajări locale ambientale.

Deşi localizarea pe malul Lacului Dobroeşti este prielnică pentru amenajarea unor zone verzi de dimensiuni considerabile, având în vedere faptul că

VIZAT
spre neschimbare,
SECRETAR,

în vecinătate nu se află zone rezidenţiale cu un număr ridicat de locuitori sau fară acces facil la spaţii verzi, amenajarea acestui areal nu reprezintă o prioritate. Pentru a fi asigurat un grad ridicat de utilizare a acestui spaţiu este recomandată amenajarea lui odată cu viitoarele inteventii de revitalizare a malurilor de lac aferente salbei de lacuri de pe râul Colentina. Astfel, acesta va putea fi integrat într-un circuit de agrement de importanţă municipală. Mai mult, gradul de utilizare al acestuia va creşte odată cu realizarea unor legături pietonale peste salba de lacuri a râului Colentina, locuitorii din oraşul Pantelimon sau din comuna Dobroeşti urmând să aiba un acces mai facil la acest spaţiu verde.

Caracteristici zona 8



Această zonă este reprezentată de Gara Obor şi terenurile din vecinătatea acesteia. Reglementările pentru aceste areale sunt asemănătoare la nivelul documentaţiilor de urbanism, atât PUG-ul Municipiului Bucureşti, cât şi PUZ-ul Sectorului 2 prevăzând aici următoarele subzone:

- Subzona CB3 – zona polului urban principal Obor
- Subzona A2b – subzona unităţilor industriale şi de servicii
- Subzona A3 – subzona unităţilor mici şi mijlocii productive şi de servicii
- Subzona T2 – subzona transporturilor feroviare

Singura diferenţă apare în zona dintre Şoseaua Pantelimon şi Bulevardul Ferdinand, care în PUZ-ul de sector este reglementată în întregime ca subzonă M3b, în timp ce la nivelul PUG-ului, mare parte din aceasta este inclusă în subzona A2b. La nivel de reglementări, dacă celelalte subzone au mai fost caracterizate anterior, pentru subzona A2b care este şi cea mai extinsă trebuie menţionat faptul că înălţimea maximă admisă este de 20m, POT-ul maxim este de 80 %, iar CUT-ul volumetric maxim de 15%.

În ceea ce priveşte dezvoltările viitoare, având în vedere complexitatea zonei, este necesară realizarea unui masterplan care să stabilească viitoarele destinaţii ale terenurilor pornind de la necesităţile tuturor actorilor implicaţi precum Primăria Sectorului 2, Primăria Municipiului Bucureşti, CFR, comunitatea locală şi investitorii privaţi. Acesta trebuie să fie corelat şi cu prevederile viitoarelor documentaţii de urbanism de nivel superior.

În **concluzie**, profilul spaţial funcţional al Sectorului 2 este marcat de amplele cartiere de locuinţe colective dezvoltate în lungul principalelor artere de circulaţie (Pantelimon, Iancului, Colentina, etc.). Elementele distinctive din profilul spaţial funcţional ale Sectorului 2 sunt:

1. cea mai amplă zonă de birouri din Bucureşti, aflată în continuă dezvoltare (fosta platformă industrială Pipera)[22];

[22] Deşi concentrarea birourilor în zona de nord prouce un dezechilibru în ceea ce priveşte distribuţia locurilor de muncă în relaţia cu zonele rezidenţiale.

VIZAT
spre neschimbare,
SECRETAR,

2. cel mai ridicat număr de baze sportive de mare amploare (ex. Stadionul Dinamo, Stadionul Naţional, Parcul Studenţesc Tei sau Stadionul Colentina Juventus) completat de o serie de unităţi sportive private (ex. Complexul Sportiv Ion Ţiriac);

3. cea mai mare parte a salbei de lacuri se află pe teritoriul Sectorului 2 aspect care face ca acesta să includă suprafeţe ample de spaţii verzi cu rol de protecţie.

VERSIUNE ÎN LUCRU

VIZAT
spre neschimbare,
SECRETAR,



II.3.2. Infrastructură edilitară

Analiza infrastructurii tehnico-edilitare la nivelul Sectorului 2 furnizează informații utile cu privire la gradul de deservire al populației, consumul de apă și gaze naturale, fiind în același timp și un indicator al calității mediului (este vorba despre probleme ce țin de gestiunea deșeurilor sau de calitatea și acoperirea rețelelor de alimentare cu apă și canalizare).

Prin urmare, deși cea mai mare parte a infrastructurii tehnico-edilitare se află în administrarea Primăriei Municipiului București și în gestiunea companiilor de utilități (apă și canalizare – Apa Nova București, alimentare cu gaze naturale – Distrigaz Sud Rețele, energie electrică – ELCEN și ENEL Muntenia Sud, iluminat public – LUXTEN, termoficare – RADET), identificarea nevoilor existente cu privire la rețelele edilitare reprezintă un indicator al calității locuirii și, implicit, al dezvoltării urbane la nivelul Sectorului 2. Cunoașterea problemelor cu care se confruntă anumite cartiere din sector este astfel un prim pas necesar pentru a formula propuneri de intervenție la nivelul acestor cartiere, care să includă și proiecte privind reabilitarea sau extinderea infrastructurii tehnico-edilitare, în parteneriat cu Primăria Municipiului București și companiile de utilități.

II.3.2.1. Energie electrică. Iluminat public

Conform datelor transmise de către E-Distribuție Muntenia SA, pe raza Sectorului 2 nu există surse de producție a energiei electrice. Cele 5 electrocentrale existente pe teritoriul municipiului București, administrate de SC Electrocentrale București SA (ELCEN) au o putere instalată de 1108 MW și utilizează ca tip de combustibil gazele naturale și păcura (ADR-BI, 2014). Aceste electrocentrale sunt localizate în Sectoarele 3 (CET București Sud, CET Titan), 4 (CET Progresu) și 6 (CET Grozăvești, CET București Vest) ale Capitalei.

Se remarcă o creștere a consumului de energie electrică de circa 10 % în perioada 2010 – 2016 (vezi figura de mai jos), în condițiile în care populația după domiciliu din sector a scăzut, în aceeași perioadă, cu circa 3 %. Astfel, în anul 2016 consumul a fost de 2.395 kWh/locuitor, față de 2.115 kWh/locuitor în anul 2010.

VIZAT
spre neschimbare,
SECRETAR,

Figura 74 - Consumul de energie electrică în Sectorul 2 (kWh/an) între 2010-2016

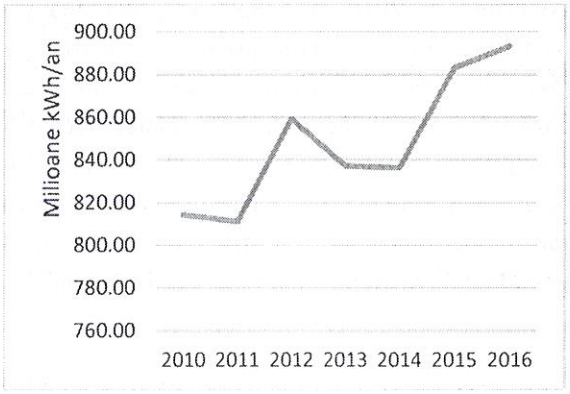

Sursa date: E-Distribuție Muntenia SA

Din discuțiile avute cu reprezentanții Direcției de Servicii Publice din cadrul Primăriei Sectorului 2 rezultă că pe teritoriul Sectorului nu există probleme majore privind iluminatul public stradal, cea mai mare parte a străzilor dispunând de infrastructura necesară.

II.3.2.2. Alimentare cu apă

Conform datelor furnizate de către Autoritatea Municipală de Reglementare a Serviciilor Publice (AMRSP), în ceea ce privește capacitățile de producție a apei, pe teritoriul sectorului 2 există 12 puțuri de mică adâncime și 3 puțuri de mare adâncime, aflate însă în conservare.

Rețeaua de alimentare cu apă din Sectorul 2 are o lungime de 459,28 km (2016), acoperind în mare parte necesitățile populației. Există însă în continuare 35 de străzi unde rețeaua de alimentare cu apă lipsește (nu este recepționată de către Apa Nova București) sau este realizată parțial, lungimea necesară pentru extinderea rețelei de alimentare cu apă fiind estimată la circa 3,6 km. De asemenea, pe alte 46 de străzi rețeaua de alimentare cu apă necesită lucrări de modernizare.

Se remarcă o scădere constantă a volumului de apă consumat de către populația Sectorului 2, de la circa 26 milioane mc în 2010 la circa 22,5 milioane mc în 2016 (14 %). Se observă, de asemenea, o scădere considerabilă (73 %) a volumului de apă pierdut în aceeași perioadă: de la aproape 25 milioane mc (2010) la circa 6,7 milioane mc (2016).

Figura 75 - Evoluția volumului de apă consumat și al volumului de apă pierdut 2010-2016

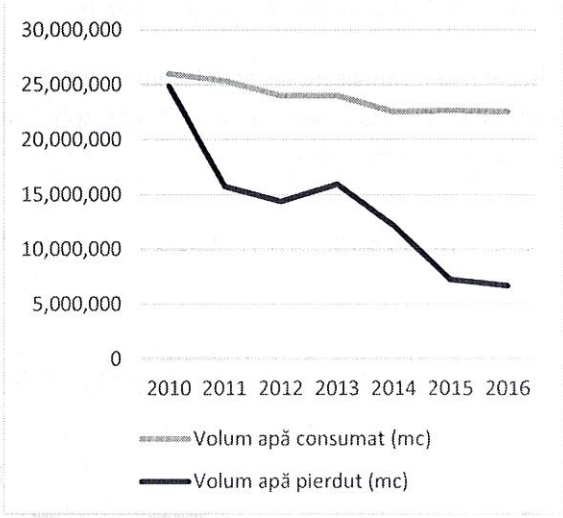

Sursa date: AMRSP

Procentul de contorizare al consumului de apă a nivelul Sectorului 2 este de peste 99,5 %.

O problemă izolată o constituie procentul scăzut (sub 50 %) al gospodăriilor racordate la rețeaua de alimentare cu apă în anumite zone din cadrul Sectorului 2.

Tabel 13 – Străzi cu procent scăzut al gospodăriilor racordate la rețeaua de alimentare cu apă

Stradă	Procent gospodării racordate
Intrarea Iablanița	11,11 %
Intrarea Memoriei	42,86 %
Strada Blanduziei	40,00 %

Sursă date: AMRSP

Nu există o concentrare a disfuncțiilor cu privire la alimentarea cu apă într-o anumită zonă din Sector. Astfel, străzile unde rețeaua de alimentare lipsește total sau parțial se află atât în zona centrală, cât și, izolat, în cartiere precum Plumbuita, Fundeni sau Floreasca. Se remarcă faptul că rețeaua de

VIZAT
spre neschimbare,
SECRETAR,

alimentare cu apă de pe artere importante (Șoseaua Colentina, Șoseaua Vergului, B-dul Pache Protopopescu, Șoseaua Pantelimon) necesită reabilitare, ca și rețeaua de alimentare cu apă din cartierul Pantelimon sau din zona centrală.

II.3.2.3. Evacuarea apelor uzate

Sistemul de canalizare al Municipiului București cuprinde, la nivelul Sectorului 2, 27 de stații de pompare a apelor uzate.

În ceea ce privește rețeaua de canalizare, aceasta s-a extins cu 74,2 km (circa 20 %) în ultimii ani, ajungând în 2016 la 438,91 km. Rețeaua de canalizare lipsește (nerecepționată de către Apa Nova București) sau este realizată parțial pe 38 de străzi de pe raza Sectorului 2, lungimea necesară completării rețelei fiind de circa 5,5 km. De asemenea, rețeaua de canalizare necesită lucrări de modernizare pe 15 străzi din Sectorul 2 (conductele existente sunt realizate din beton).

VERSIUNE ÎN LUCRU

VIZAT
spre neschimbare,
SECRETAR.

Figura 76 – Disfuncții ale rețelei de alimentare cu apă la nivelul Sectorului 2

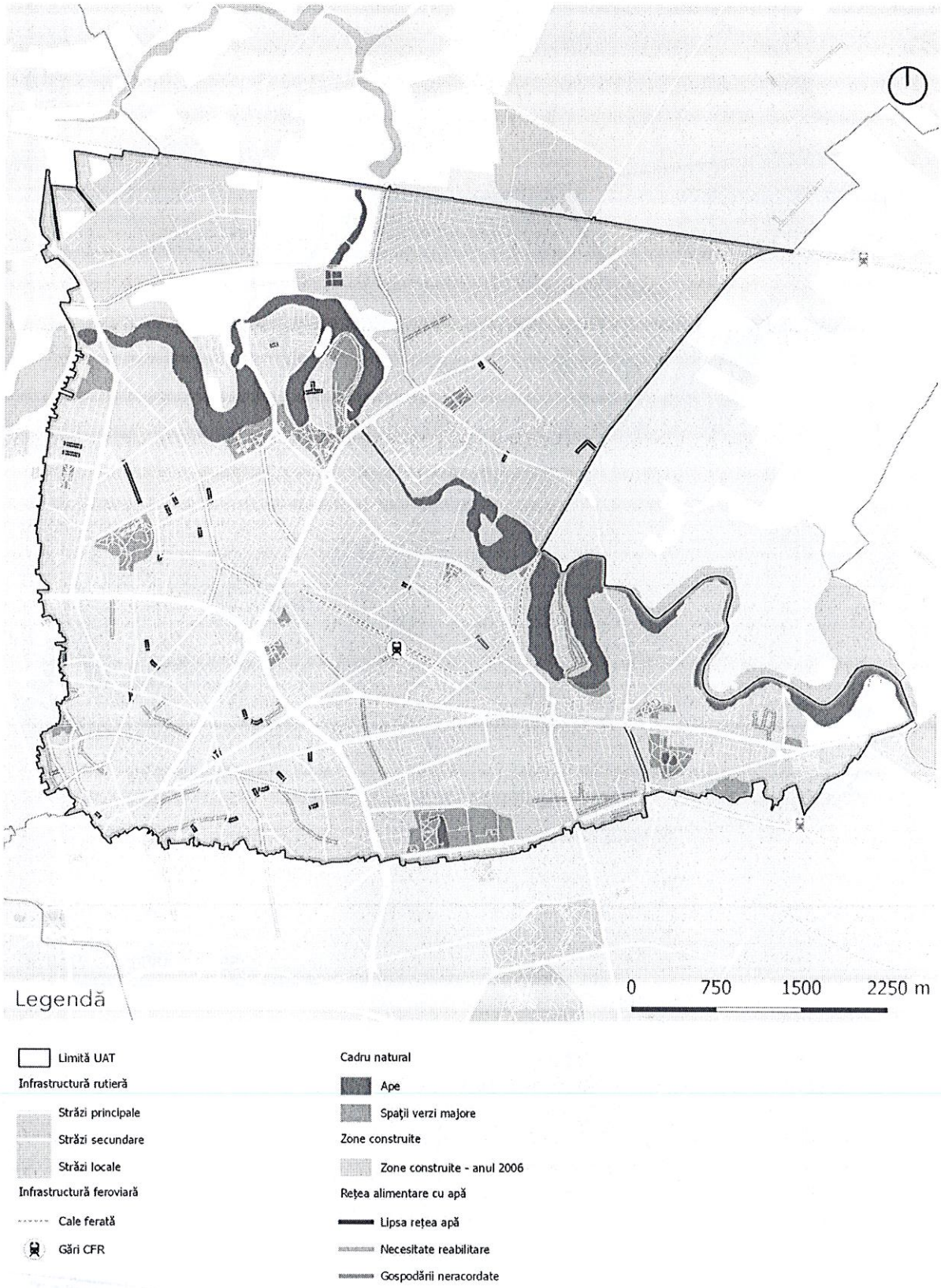

Sursă date: AMRSP

VIZAT
spre neschimbare,
SECRETAR,

Figura 77 – Rețeaua de canalizare la nivelul Sectorului 2



Sursă date: AMRSP

VIZAT
spre neschimbare,
SECRETAR,

Conform datelor AMRSP, la nivelul Sectorului 2 au fost identificate 4 zone cu probleme privind canalizarea apelor pluviale în cazul unor precipitații abundente: Șoseaua Colentina (de la intersecția cu Str. Doamna Ghica către Voluntari) și străzile adiacente, Șoseaua Fundeni și străzile adiacente, Șoseaua Andronache și străzile adiacente, precum și arealul Barbu Văcărescu – Bd-ul Lacul Tei – Str. Gh. Țițeica.

Se remarcă însă faptul că pe 59 de străzi din sector au fost realizate sisteme separate de canalizare pluvial/menajer, fapt ce determină oportunitatea valorificării apei pluviale colectate. Aceste străzi sunt localizate, în cea mai mare parte, în partea de nord a sectorului, în cartierele Fundeni, Andronache și Baicului.

Pe 10 străzi din Sectorul 2 al Municipiului București sub 50% din gospodării nu sunt racordate la rețeaua de canalizare, deși au fost realizate racorduri de canal până la limita de proprietate.

Tabel 14 – Străzi cu procent scăzut al gospodăriilor racordate la rețeaua de alimentare cu apă

Stradă	Procent gospodării racordate
Intrarea Butiei	13 %
Intrarea Iablanița	11 %
Intrarea Memoriei	43 %
Intrarea Versului	41 %
Intrarea Viitorului	22 %
Strada Blanduziei	40 %
Strada Ilgani	36 %
Strada Minerilor	47 %
Strada Potârnichii	33 %
Strada Tamaioarei	9 %

Sursă date: AMRSP

Disfuncțiile cu privire la rețeaua de canalizare, menționate anterior, se află localizate cu precădere în zonele Plumbuita și doamna Ghica (lipsă totală sau parțială a rețelei), dar și în zona centrală (este necesară reabilitarea rețelelor de canalizare).

II.3.2.4. Alimentare cu gaze naturale

Conform datelor furnizate de Distrigaz Sud Rețele, în perioada 2010 – 2016 numărul total de clienți a crescut cu circa 15 %, de la 53.356 la 61.641 (vezi graficul de mai jos). Cea mai importantă creștere s-a înregistrat în cazul clienților casnici (o creștere de circa 8.000 de clienți, foarte probabil pe fondul lucrărilor de extindere a rețelei de distribuție a gazelor naturale în cartierele de locuințe individuale din sector). De asemenea, numărul de clienți non-casnici a crescut și el cu aproximativ 400. De cealaltă parte, numărul de asociații de locatari racordate la rețeaua de distribuție a gazelor naturale a scăzut de la 2.780 în 2010 la 2.693 în 2016.

Figura 78 - Evoluția numărului de clienți – rețeaua de distribuție a gazelor naturale 2010-2016

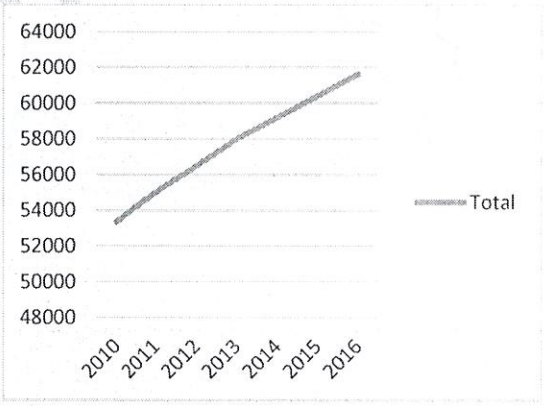

Sursa date: Distrigaz Sud Rețele

Creșterea numărului de clienți poate fi explicată prin extinderea rețelei de distribuție a gazelor naturale, în aceeași perioadă (2010-2016), cu circa 165 km, conform datelor furnizate de către Distrigaz Sud Rețele. Cu toate acestea, există în continuare 133 de străzi în cadrul Sectorului 2 ce nu dispun de rețea de distribuție a gazelor naturale.

VIZAT
spre neschimbare,
SECRETAR,

Figura 79 – Disfuncții ale rețelei de distribuție a gazelor naturale la nivelul Sectorului 2

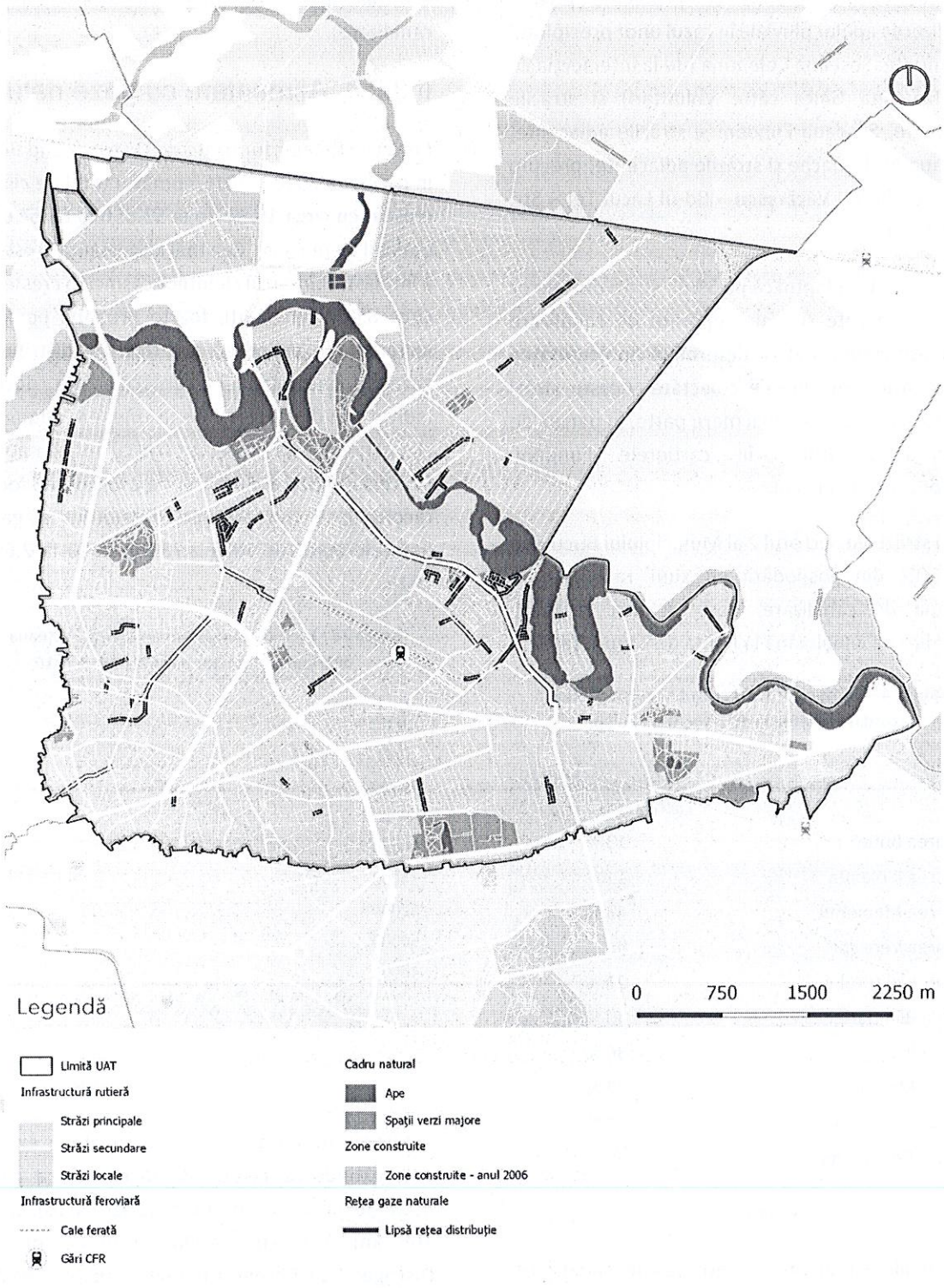

Sursă date: Distrigaz Sud Rețele

VIZAT
spre neschimbare,
SECRETAR,

Străzile nedeservite (total sau parțial) de rețeaua de distribuție a gazelor naturale sunt localizate îndeosebi în cartierele Tei, Tei-Toboc, Baicului, Fundeni, dar și în zona centrală (zona Piața Galați – Str. Viitorului).

În ceea ce privește evoluția consumului de gaze naturale, se remarcă o ușoară scădere în rândul consumatorilor casnici și o scădere mai accentuată în cazul asociațiilor de locatari (corelată cu scăderea numărului de asociații racordate). Per total însă, consumul de gaze naturale a crescut în perioada 2010-2016 cu circa 13 %, în special pe fondul unei creșteri semnificative (circa 50 %) a consumului înregistrat de clienții non-casnici între 2015 și 2016. Acest fapt se poate explica prin dezvoltarea unor activități economice în anul 2016, ce au condus la un consum important de gaze naturale față de media anilor anteriori.

Figura 80 - Consumul de gaze naturale (mc) în Sectorul 2 între 2010-2016

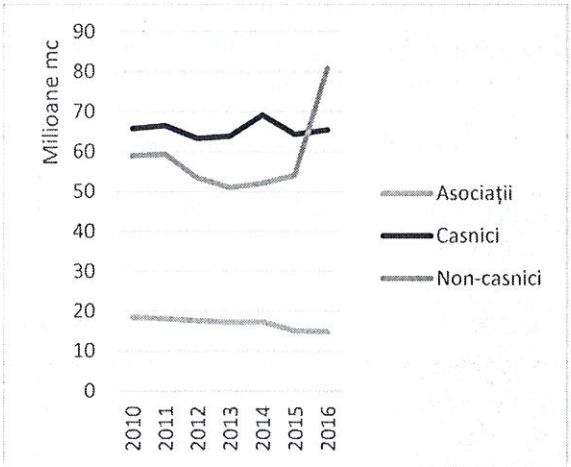

Sursa date: Distrigaz Sud Rețele

II.3.2.5. Termoficare

Sursele de alimentare cu energie termică ale Sectorului 2 al Capitalei sunt reprezentate de către centralele CET Sud, CET Titan și CET Pipera (PS2, 2008), aflate însă în afara teritoriului administrativ al sectorului. Conform datelor furnizate de către Regia Autonomă de Distribuție a Energiei Termice (RADET), pe teritoriul Sectorului 2 există șase centrale termice și 130 de puncte termice la care sunt racordate, în total, 1.484 de blocuri (108.441 apartamente), 78 de instituții publice (școli, grădinițe, dispensare etc.) și 41 de agenți economici. Tabelul de mai jos prezintă o situație detaliată a obiectivelor racordate la rețeaua de distribuție a energiei termice din Sectorul 2.

Figura 81 - Consum de energie termică (Gcal/an) în Sectorul 2

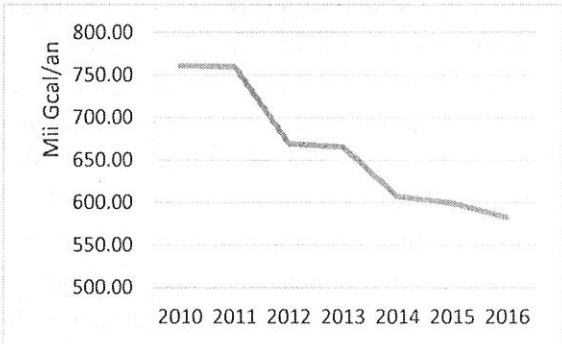

Sursa date: RADET

Tabel 15 - Obiective racordate la rețeaua de distribuție a energiei termice din Sectorul 2

Surse de producere a energiei termice	Centrale termice (6)	Puncte termice (130)	TOTAL
Blocuri racordate	77	1.407	1.484
Scări racordate	201	2.581	2.782
Apartamente racordate	2.875	105.566	108.411
Persoane aferente	4.702	202.844	207.546
Școli, grădinițe, dispensare etc.	2	76	78
Agenți economici	0	41	41

Sursă date: RADET

Se remarcă o scădere a consumului de energie termică cu circa 23 % între anii 2010 (761.232 Gcal) și 2016 (582.465 Gcal) – vezi figura de mai sus. Există mai mulți factori ce determină această scădere: fenomenul de debranșare a

VIZAT
spre neschimbare,
SECRETAR,

consumatorilor de la sistemul centralizat, înregistrat după anul 2000 (PS2, 2008 – în 2006 erau 142.800 apartamente racordate, față de 108.441 în prezent), dar și schimbările climatice (creșterea temperaturilor medii în timpul iernii) și reabilitarea termică a blocurilor de locuințe, ce au determinat o scădere a cantității necesare de agent termic.

Analiza rețelei de transport și distribuție a energiei termice relevă faptul că, la nivelul Sectorului 2, cartierele de locuințe colective sunt deservite de rețeaua de termoficare (Floreasca, Tei, Colentina, Fundeni, Baicului, Pantelimon). De asemenea, blocurile din lungul marilor bulevarde (Șos. Ștefan cel Mare, Șos. Mihai Bravu, Calea Moșilor), precum și anumite zone din cartierele de locuințe individuale (Vatra Luminoasă) beneficiază de existența rețelei de termoficare. În schimb, zona centrală (interiorul inelului 1 de circulație, cu excepția Căii Moșilor între Obor și intersecția cu B-dul Carol I), precum și celelalte cartiere de locuințe individuale (Andronache, Ion Creangă, Plumbuita - Tei Toboc) nu au acces la sistemul centralizat de termoficare, locuitorii din aceste zone trebuind să recurgă la sisteme individuale pentru încălzirea locuințelor.

II.3.2.6. Gestiunea deșeurilor

Deșeurile municipale din București sunt depozitate în trei depozite ecologice, amplasate două în județul Ilfov (Glina și Vidra) și unul în Municipiul București – depozitul IRIDEX, situat în Sectorul 1 al Capitalei, pe drumul Rudeni – Chitila (PMB, 2009).

În Sectorul 2, colectarea și transportul deșeurilor menajere și stradale este realizată de către societatea SC SUPERCOM SA, ce derulează și activitate de sortare a deșeurilor în stația de sortare situată în Str. Gherghiței nr. 23C (APM București, 2016). Din considerente de mediu, se are însă în vedere mutarea acestei stații de sortare în comuna Găneasa, județul Ilfov.

Dacă Municipiul București și-a atins ținta privind gradul de deservire a populației cu servicii de salubritate (100% în 2014), nu același lucru se poate spune despre nivelul de reciclare pentru deșeurile municipale, care a fost în 2014 de doar 9,44%. De altfel, cea mai mare parte din deșeurile menajere colectate (64,52%) o reprezintă deșeurile biodegradabile (APM București, 2016), existând astfel un potențial foarte ridicat de a valorifica aceste deșeuri în unități de compostare.

În ceea ce privește deșeurile de echipamente electrice și electronice (DEEE), în Municipiul București au fost amenajate 27 de puncte de colectare (PMB, 2015). Două dintre aceste puncte de colectare a DEEE de la populație se află în Sectorul 2, pe str. Heliade Rădulescu nr. 33 și pe str. Baicului nr. 69 (Bănuță, 2009).

În Sectorul 2 al Municipiului București, conform datelor furnizate de către Primăria Sectorului 2, gradul de conectare la serviciile de salubrizare este de 100 %. Se observă o ușoară creștere a cantității de deșeuri municipale colectate în perioada 2012-2016, conform tabelului de mai jos.

Tabel 16 – Colectare deșeuri – Sector 2

Deșeuri / an	2014	2015	2016
Deșeuri municipale (t)	108.186	111.771	115.000
Deșeuri reciclabile colectate (t)	603,93	735,26	485,93
Valorificare deșeuri reciclabile	96,60 %	104,69 %	92,92 %
Grad reciclare deșeuri municipale	0,54 %	0,69 %	0,39 %

Sursă date: Primăria Sectorului 2 / SC SUPERCOM SA

Conform datelor prezentate anterior, reiese faptul că principala problemă cu privire la gestiunea deșeurilor în Sectorul 2 al capitalei este gradul foarte redus de colectare a deșeurilor reciclabile

VIZAT
spre neschimbare,
SECRETAR,

(hârtie-carton, plastic, metal, sticlă). Pe de altă parte, gradul de valorificare a deșeurilor reciclabile care se colectează selectiv este foarte mare, fiind în toți cei 3 ani peste 90 %. Cu toate acestea, privind în ansamblu cantitatea de deșeuri municipale colectate, gradul de reciclare al acestor deșeuri este, în toți anii, sub 1 %.

Datele subliniază nevoia de a implementa programe ce vizează colectarea selectivă a deșeurilor reciclabile la nivelul Sectorului 2 și educarea populației în acest sens.

Conform informațiilor furnizate de către Primăria Sectorului 2, cele mai vulnerabile areale în ceea ce privește salubrizarea sunt terenurile aflate în litigiu.

VIZAT
spre neschimbare,
SECRETAR,



II.3.3. Mobilitate şi conectivitate

Acest capitol analizează problematica deplasărilor în Sectorul 2 pornind de la premisele noţiunii de mobilitate urbană durabilă. Analiza preia, completează şi detaliază informaţii din Planul de Mobilitate Urbană Bucureşti-Ilfov. Deşi analiza este orientată către întreaga suprafaţă acoperită de Sectorul 2, trebuie luat în considerare faptul că cea mai mare parte a atribuţiilor în ceea ce priveşte mobilitatea urbană revine PMB (arterele principale, străzile care au transport public şi transportul public de suprafaţă se află în gestiunea PMB). De asemenea, metroul, cel mai important mijloc de transport în comun la nivelul Bucureştiului este gestionat de Ministerul Transporturilor. Primăria Sectorului 2 are astfel proponderent atribuţii legate de circulaţiile secundare.

II.3.3.1 Context

Sectorul 2 al Municipiului Bucureşti beneficiază de o bună accesibilitate la nivel internaţional fiind racordat direct la coridorul Rin-Dunăre [23] prin intermediul autostrăzilor A1, A2 şi A3, al aeroporturilor Henri Coandă şi Băneasa şi al principalelor gări CFR, Gara de Nord şi Gara Obor. Dintre toate aceste elemente de infrastructură majoră, Sectorul 2 cuprinde Gara Obor urmând să se racordeze direct la A3 (Bucureşti-Ploieşti) care se va descărca în str. Fabrica de Glucoză, aflată în proces de lărgire. Legătura cu Gara de Nord folosind transportul public este una foarte bună datorită liniei de metrou M1. Nu există însă legături directe la nivelul transportului public cu Aeroportul Internaţional Henri Coandă.

În ceea ce priveşte relaţia cu reţeaua de localităţi, mai ales aşezările învecinate, aceasta este asigurată de:

23 Parte din reţeaua TEN-T care cuprinde principalele coridoare de transport ale U.E: https://ec.europa.eu/transport/themes/infrastructure_en

VIZAT
spre neschimbare,
SECRETAR,

- DN 2 (Voluntari – Urziceni – Buzău);
- DN 3 (Pantelimon – Fundulea – Călăraşi);
- Şoseaua Andronache – DJ 100 (Voluntari);
- Şoseaua Fundei (Dobroeşti);
- Şoseaua Dobroeşti (Dobroeşti);
- Barbu Văcărescu – DN 1 (Sectorul 1-Ploieşti);
- Strada Petricani (Voluntari-Tunari).

Cea mai mare parte a fluxurilor auto din suburban către Bucureşti - Sectorul 2 vin prin DN 2 (15.000-20.000 vehicule/zi)[24]. După intersecţia dintre DN 2 şi Centura Bucureştiului, pe teritoriul comunei Voluntari, fluxurile cresc până la 35.000 – 45.000 vehicule / zi. Acest lucru este datorat în cea mai mare măsură numărului ridicat de navetişti din oraşul Voluntari.

Figura 82 – Fluxurile de autovehicule ce tranzitează zilnic Centura Rutieră a Municipiului Bucureşti



Prelucrare proprie după PMUD Bucureşti-Ilfov şi Lucaway, 2016.

[24] Completarea Studiului de Fezabilitate pentru: "Largire la 4 benzi a Centurii Rutiere a Municipiului Bucuresti Sud intre A2 km 23+600 si A1 km 55+520"

VIZAT
spre neschimbare,
SECRETAR,

II.3.3.2. Suportul socio-economic pentru nevoia de mobilitate

O mare parte din deplasările de pe teritoriul Sectorului 2 au ca origine aşezările suburbane Pantelimon, Dobroeşti şi Voluntari şi ca destinaţie zona centrală. Astfel, Sectorul 2 este tranzitat zilnic de persoane care locuiesc în aşezările suburbane şi lucrează în zona centrală. Acest fenomen de navetism este vizibil în cea mai mare parte pe marile artere care asigură legăturile între aşezările suburbane, Sectorul 2 şi zona centrală la orele de vârf 08:00-09:30 şi 17:00-19:30. Din acest motiv, artere cum ar fi Şos. Pantelimon, Şos. Fundeni, Şos. Iancului, Şos Colentina sau Str. Doamna Ghica sunt congestionate la orele de vârf. Deşi ele reprezintă importante culoare de acces în oraş şi legături esenţiale cu zona centrală, nu sunt echipate cu transport public de mare capacitate, motiv pentru care majoritatea persoanelor care le tranzitează folosesc autovehiculul personal.

Figura 83 – Numărul de angajaţi / kmp

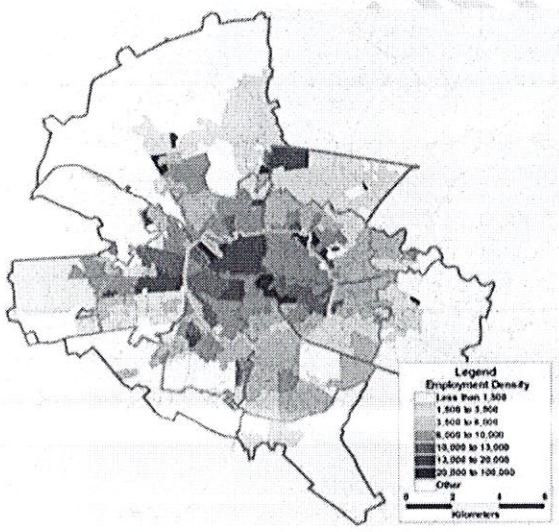

Sursa: PMUD Bucureşti-Ilfov

Cea mai mare parte a deplasărilor în interiorul Sectorului 2 este generată de funcţiuni de interes municipal care se concentrează în două zone cu o densitate de peste 20.000 locuri de muncă / ha: 1. zona de birouri din nord (Aviaţiei-Pipera) şi 2. zona Pieţei Obor. Dacă zona de birouri atrage fluxuri de oameni preponderent la orele de vârf 08:00-09:30 şi 17:00-19:30, zona Obor este activă pe tot parcursul zilei (până la ora 20:00).

Alte concentrări de generatori de trafic se regăsesc în lungul marilor arte care traversează zona (Şos. Pantelimon, Şos. Iancului, Şos. Ştefan cel Mare şi Şos. Colentina) bordate de locuinţe colective P+10 cu parter comercial (sau alimentaţie publică / servicii), dar şi în zone cu un profil specializat cum ar fi: Arena Naţională, Universitatea Tehnică de Construcţii Bucureşti sau spitalele de importanţă municipală sau supramunicipală (ex. Institutul Clinic Fundeni). În urma procesului de conversie a fostelor zone industriale au apărut şi în Sectorul 2 unităţi comerciale de mare amploare cum ar fi: Cora Pantelimon, Mega Mall, Dragonul Roşu[25], şi mai recent Veranda Mall. Toate aceste noi unităţi comerciale generează şi ele trafic, preponderent la sfârşit de săptămână sau seara, după ora 17:00.

Principalele zone rezidenţiale se regăsesc tot în lungul marilor artere. Astfel, segmente din Şos. Iancului, Şos. Pantelimon, Şos. Colentina înregistrează densităţi de peste 300 locuitori / ha. Având o densitate ridicată, aceste zone sunt pretabile pentru creşterea frecvenţei şi conectivităţii transportului în comun. Pe de altă parte şi zonele rezidenţiale cu locuinţe individuale trec pragul de 30 de locuitori / ha, motiv pentru care optimizarea deservirii cu transportul public devine un considerent important.

25 Aflat parţial pe teritoriul comunei Dobroeşti.

VIZAT
spre neschimbare,
SECRETAR,

Figura 84 – Densitatea populaţiei (loc/ha), cf. RPL 2011

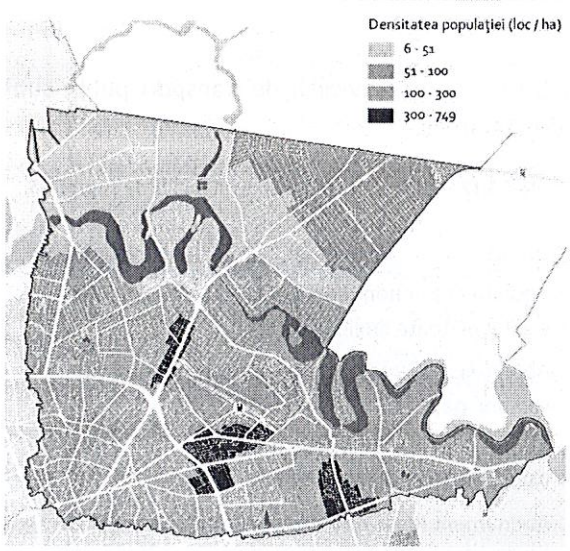

Sursa: prelucrare proprie după RPL 2011

În concluzie, luând în considerare profilul spaţial al Sectorului 2 putem constata o suprasolicitare a penetrantelor cauzată de navetismul dinspre aşezările suburbane. Totodată, densitatea mare a populaţiei (peste 300 locuitori/ha), dar şi a locurilor de muncă în lungul principalelor artere face ca acestea să fie suprasolicitate în ceea ce priveşte capacitatea, dar şi la nivelul ofertei de locuri de parcare (detalii în analiza parcării). Pornind de la aceste provocări, va fi esenţială optimizarea profilelor bulevardelor existente prin creşterea capacităţii transportului public, mai ales către marii generatori de trafic şi creşterea numărului locurilor de muncă pentru a echilibra polarizarea excesivă a zonei de nord şi a Pieţei Obor.

II.3.3.3. Infrastructura de transport rutier

În ceea ce priveşte infrastructura de transport rutier, lungimea drumurilor de pe raza Sectorului 2 este de 607.412 m din care 66.032 m sunt alei şi străzi pietonale. Cea mai mare parte a tramei stradale este reprezentată de străzi de interes local (76%), iar 24 % din total sunt clasate ca şi străzi de categoria I şi II[26].

Figura 85 – Ponderea categoriilor de străzi din Sectorul 2

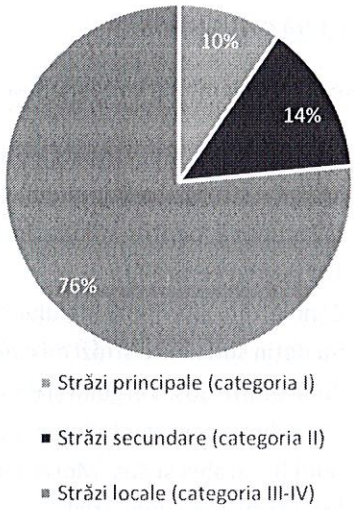

Sursa: prelucrare proprie după OSM 2017

În ceea ce priveşte starea infrastructurii rutiere, principalele artere sunt modernizate. Deficienţele majore se regăsesc în cazul la străzilor secundare din zonele rezidenţiale dezvoltate recent şi al aleilor din jurul locuinţelor colective. Există însă şi străzi cu un rol important la nivelul oraşului care sunt degradate. Un asemenea exemplu este strada Lizeanu care asigură legătura între zona căminelor şi a Universităţii Tehice de Construcţii cu zona centrală prin tramvaiul 16.

În ceea ce priveşte conectivitatea, principalele deficienţe se regăsesc la nivelul legăturii N.E-S.V (legătura periferie-centru) unde singura arteră majoră este Sos. Colentina, care se descarcă pe parcursul către centru, în Şos. Fundeni, Str.

26 Clasificarea străzilor după categ. I, II, III şi IV este realizată conform HCGMB 66/2006

VIZAT
spre neschimbare,
SECRETAR,

Doamna Ghica şi Şos. Mihai Bravu / Şos. Ştefan cel Mare şi se încheie în Calea Moşilor. Lipsa unor legături alternative între periferie şi centru face ca Şos. Colentina să fie în permanenţă suprasolicitată. Problemele de conectivitate pe această direcţie provin de la calea ferată şi salba de lacuri, ambele fiind elemente ale căror traversare necesită infrastructură costisitoare.

Alte zone cu probleme de conectivitate:

- Legătura str. Gh. Ţiţeica – str. Grigore Moisil – str. Maica Domnului – str. Lizeanu (alternativă pentru relaţia între cartierul Tei şi zona centrală);
- Zonele din interiorul inelului central care nu deţin suficiente străzi de categoria I şi II;
- Zona dintre Şos. Vergului şi Bdul. Basarabia
- Zona dintre Şos. Pantelimon, Bdul Chişinău, Bdul Basarabia şi Şos. Morarilor (fostă cale ferată) cu zona industrială.

În concluzie, pentru a ameliora conectivitatea la nivelul Sectorului 2 şi a descărca traficul de pe principalele artere va fi nevoie în primul rând de crearea unor noi legături pe direcţie N.E – S.V peste calea ferată şi salba de lacuri.

II.3.3.4. Transportul în comun

În ceea ce priveşte transportul public, acesta este asigurat de RATB[27], (operatorul de transport public suprateran: tramvai, autobuz şi troleibuz), Metrorex [28] (operatorul de transport public subteran) şi o suită de operatori privaţi care activează pe rutele Ilfov-Bucureşti şi care de regulă au capătul de linie în zona Obor. În completarea acestor linii vine şi transportul public din oraşul Voluntari care intră pe teritoriul Sectorului 2 (liniile 1 şi 167 până pe Bdul. Lacul Tei, Linia 153 până la Republica, Linia 155 până la Institutul Oncologic Fundeni).

Costul aferent serviciilor de transport public sunt următoarele:

Tabel 17 - Bilete pentru transportul public de suprafaţă

Unitate	Cost
Abonament nenominal pentru 1 zi valabil pe toate liniile urbane	8 lei
Abonament nominal pentru 7 zile valabiul pe toate liniile urbane	17 lei
Abonament nominal pentru 15 zile valabil pe toate liniile urbane	25 lei
Abonament lunar nominal valabil pe una linie urbana	30 lei
Abonament lunar nominal valabil pe două linii urbane	35 lei
Abonament lunar nominal general valabil pe toate liniile urbane	50 lei
Abonament lunar nominal valabil pe una linie urbana (elevi/ studenţi-curs zi, pensionari provincie, donatori)	15 lei
Abonament lunar nominal general urban (elevi/ studenţi-curs zi, pensionari provincie, donatori)	25 lei
Bilet 1 călătorie pe linii urbane	1.3 lei
Bilet 1 călătorie pe linii preorăşeneşti[29]	1.5 lei
Bilet 1 călătorie p e linii Expres	3.5 lei

Sursa: http://www.ratb.ro

Tabel 18 - Bilete pentru transportul public subteran (Metrou)

Unitate	Cost
Bilet 2 călătorii	5 lei
Bilet 10 călătorii	20 lei
Abonament 1 lună / 62 călătorii	70 lei

27 Companie aflată sub controlul PMB

28 Companie aflată sub controlul Ministerului de Transporturi

29 De exemplu Afumaţi-Institutul Oncologic Fundeni

VIZAT
spre neschimbare,
SECRETAR,

Sursa: http://www.metrorex.ro

Biletele pentru serviciile de transport public se achiziţionează la staţii. Nu mai există posibilitatea de achiziţionare a biletelor de la alţi comercianţi. În cazul RATB bilete se vând doar la staţiile principale, dar există şi un sistem de plată prin SMS. În cazul Metrorex există posibilitatea de a achita călătoria cu cardul bancar, o parte din validatoare acceptând şi această modalitate de plată. În prezent nu mai există tarifare integrată între cei doi operatori principali de transport public.

Bucureştiul deţine un sistem de calculare a rutelor pentru transportul public disponibil direct prin Google Maps sau prin aplicaţia Transporturban. Astfel, orice utilizator poate identifica cu uşurinţă cea mai facilă rută pe reţeaua de transport public pentru a ajunge la destinaţie. Informarea asupra traseelor şi orarelor este însă deficitară în cazul RATB care nu dispune de orare şi hărţi în staţiile de transport public. Cea mai mare parte a acestora nefiind nici măcar amenajate. În cazul metroului există în fiecare staţie hărţi cu întreaga reţea şi indicatoare digitale care prezintă ora de sosire a următorului metrou sau timpul trecut de la ultimul metrou.

În ceea ce priveşte deservirea transportului public putem constata că cea mai mare parte a Sectorului 2 are acces facil la acest serviciu (rază de 350 m pentru transport suprateran şi 1000m pentru metrou). Zonele nedeservite sunt str. Gh. Ţiţeica în cartierul Tei şi segmente din cartierul Andronache.

VERSIUNE ÎN LUCRU

VIZAT
spre neschimbare,
SECRETAR,

Figura 86 – Deservirea Sectorului 2 cu transportul public de suprafață (rază 350m)

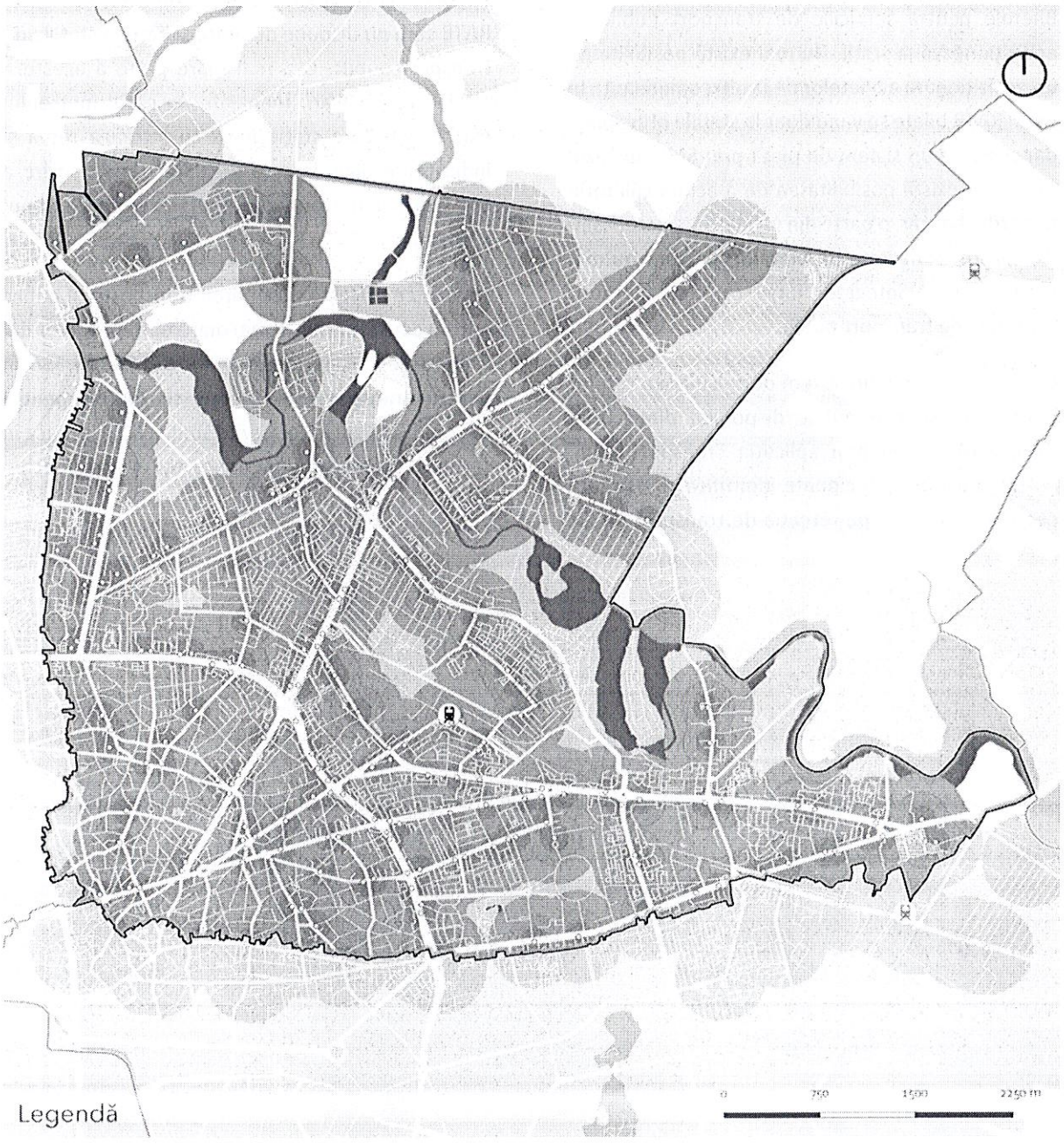

Sursa: http://www.ratb.ro

VIZAT
spre neschimbare,
SECRETAR,

Figura 87 – Deservirea Sectorului 2 cu transportul public subteran (rază 1000m)

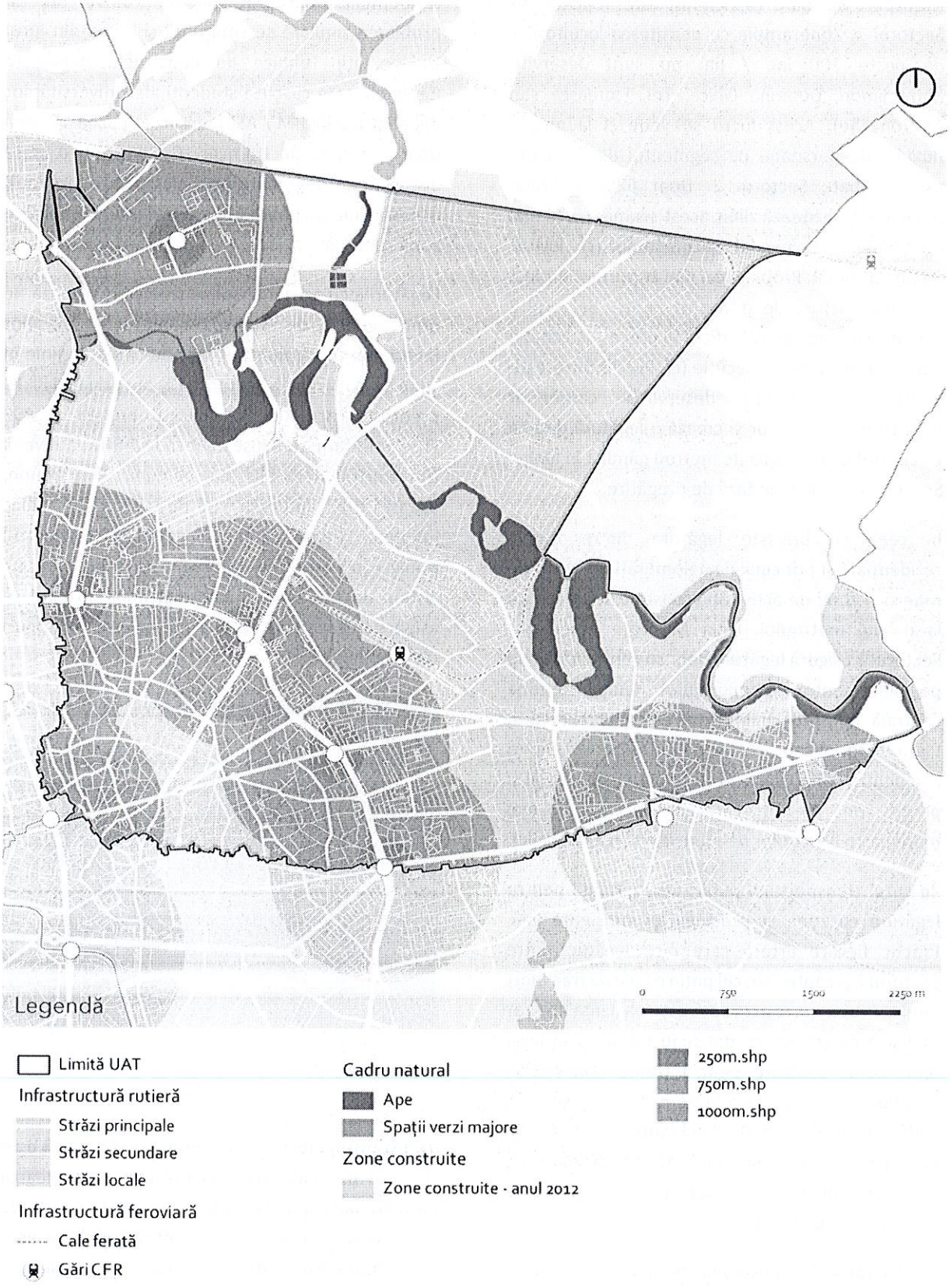

Sursa: http://www.metrorex.ro

VIZAT
spre neschimbare,
SECRETAR,

Deservirea cu transportul public subteran (transport de mare capacitate) este deficitară în Sectorul 2. Zone ample cu densitatea locuitorilor de peste 100 loc / ha. nu sunt deservite (Pantelimon, Doamna Ghica, Tei, Floreasca sau Andronache). Acest lucru se vede şi la nivelul fluxului de persoane pe segmentul din linia M2 care străbate Sectorul 2. Doar 6250 - 12000 persoane tranzitează zilnic acest segment, cea mai mică valoare la nivelul Bucureştiului (cf. PMUD Bucureşti-Ilfov). Probabil cel mai important proiect de infrastructură de transport pentru Sectorul 2 este linia de metrou M5 aflată în proces de licitaţie pentru proiectare şi execuţie (cf. PMUD Bucureşti-Ilfov) care asigură deservirea cartierelor Pantelimon, Morarilor şi crează o legătură directă cu centrul istoric. Linia de metrou gândită în lungul Şos. Colentina este în fază de pregătire.

În ceea ce priveşte legătura dintre zonele rezidenţiale şi principalele aglomerări de locuri de muncă şi zone de activităţi aceasta este deficitară la nivelul metroului. Linia M1 care deserveşte Sectorul 2 asigură legătura doar cu centralităţile de pe inelul central şi zona Unirii. Relaţia cu zona centrală folosind cu metroul este indirectă prin Piaţa Victoriei sau ocolind pe la Dristor – Timpuri Noi pentru zona Unirii. Acelaşi lucru este valabil şi pentru zona de nord care aglomerează cea mai mare parte a locurilor de muncă la nivelul oraşului.

În cazul transportului public de suprafaţă pentru legătura cu zona centrală există suficiente linii. Practic fiecare arteră care face legătura între Sectorul 2 şi centru are cel puţin o linie de transport public. Problema în acest caz este eficienţa acestor mijloace de transport, dat fiind faptul că în lipsa unor benzi dedicate pentru transportul public, autobuzele şi troleibuzele sunt blocate zilnic în trafic la orele de vârf. Dat fiind faptul că pe arterele principale circulă mai mult de 10 mijloace de transport public pe oră, acestea pot fi pretabile pentru benzi dedicate.

O altă zonă slab deservită de transportul public este zona de nord (Pipera-Aurel Vlaicu), dat fiind faptul că este legată de principalele zone rezidenţiale doar prin linia de tramvai 36. Cu probleme similare se confruntă şi zona din jurul Universităţii Tehnice de Construcţii Bucureşti. Căminele care cazează studenţi ale Universităţilor din centru (UAUIM / ASE) pot accesa această zonă doar prin linia de tramvai 16. Fiind intr-o stare avansată de degradare (mai ales pe str. Lizeanu), această linie nu poate asigura o legătură viabilă cu zona centrală.

Legăturile cu aşezările suburbane se realizează fie prin servicii de transport aferente oraşelor învecinate (ex. Voluntari) care au capăt de linie în zone de la marginea Sectorului 2, sau prin linii RATB preorăşeneşti (400 Republica-Dobroeşti şi 409 Fundeni-Afumaţi). Lipseşte însă legătura la nivelul transportpului public cu comuna Pantelimon, această rută fiind deservită de transportul public judeţean. Pentru a putea optimiza transportul public către aşezările suburbane va trebui creat un sistem de transport public metropolitan care să asigure o descărcare optimă a pasagerilor în noduri intermodale.

Figura 88 – Izocrona de accesibilitate pietonală a Gării Obor



Sursa: prelucrare proprie

Transportul public pe cale ferată în Sectorul 2 este asigurat de Gara Obor. În prezent, deşi această gară are potenţialul de a fi o importantă poartă de acces în oraş, cel puţin la nivel regional, ea este subutilizată. Numărul curselor efectuate zilnic este de 14, mult prea puţin pentru o staţie de

VIZAT
spre neschimbare,
SECRETAR,

amploarea Gării Obor. Rutele oferite sunt de importanţă regională şi asigura legătura cu oraşe precum Feteşti, Constanţa sau cu Gara de Nord prin Gara Pantelimon. Gara Obor poate juca un rol esenţial într-un sistem feroviar orientat către navetismul dinspre suburban dar şi într-un proces amplu de restructurare urbană. Totuşi, trebuie luat în considerare că, pentru o funcţionare optimă, relaţia între Gara Obor şi staţia de metrou trebuie ameliorată pentru a permite un transfer facil la transportul public intraurban de mare capacitate.

În concluzie, pentru a creşte calitatea transportului public va fi nevoie de optimizarea legăturilor cu principalele zone de interes (zona de birouri din nord sau zona căminelor de lângă UTCB), creşterea gradului de deservire şi ameliorarea accesului la informaţii (orare pe rute accesibile tuturor călătorilor). De asemenea, un rol important în eficienţa sistemului de transport la nivelul Sectorului 2 îl vor avea prioritizarea transportului public şi ancorarea la liniile suburbane (noduri intermodale / de transfer).

II.3.3.5. Intermodalitatea

Pe raza Sectorului 2 există doar două noduri intermodale cu amenajări minime (staţii de transport public, taxi şi parcări). Acestea sunt staţia de Metrou Obor şi Gara Obor a cărei activitate însă este foarte redusă. Celelalte noduri intermodale nu beneficiază de o bună corelare a mijloacelor de transport în comun şi nu deţin parcări. Un nou nod intermodal deosebit de important urmează a fi finalizat la capătul liniei de tramvai de la Cora Pantelimon. Acesta va funcţiona şi ca un punct de tip park & ride, preluând traficul din Dobroeşti şi Pantelimon.

II.3.3.6. Infrastructura pentru deplasări pietonale

Sectorul 2 nu curpinde zone pietonale ample. Principalele artere de circulaţie cuprind astfel cele mai generoase zone pietonale. Acestea sunt de regulă reprezentate de trotuare cu lăţimi între 5 şi 15 m care cuprind şi vegetaţie de aliniament. Există însă două străzi care includ evenimente anuale menite de a promova potenţialul lor de zone pietonale dar şi identitatea locului: 1. str. Icoanei (Street Delivery) şi 2. str. Mătăsari (Femei pe Mătăsari). Ambele au un mare potenţial de a fi transformate în străzi pietonale, cu acces exclusiv pentru riverani. Alte zone cu un mare potenţial de pietonizare sunt şi Piaţa Obor împreună cu Primăria Sectorului 2 sau segmente din centrul istoric care prezintă o varietate amplă de obiective de interes şi clădiri de o mare valoare istorică.

Figura 89 – Exemplu pietonal subdimensionat Str. Ion Scorţan



Sursa: prelucrare propriei după Google Maps

Dificultăţi la nivelul zonelor pietonale se regăsesc preponderent în zonele de locuinţe individuale dezvoltate mai recent cum ar fi Andronache, Baicului, Colentina şi segmente din Obor. În acest caz este vorba fie de pietonale subdimensionate (mai mici de 1.5 m) sau de trotuare dimensionate corespunzător, dar care conţin obstacole (maşini

VIZAT
spre neschimbare,
SECRETAR,

parcate ilegal[30], stâlpi de iluminat, chioşcuri, etc.) care îngreunează sau fac imposibilă circulaţia pietonilor. În lipsa unor locuri de parcare amplasate la stradă, vizitatorii zonelor rezidenţiale de locuinţe individuale sunt nevoiţi să parcheze pe trotuar, îngreunând astfel circulaţia pietonilor.

Alte probleme în ceea ce priveşte deplasările pietonale se remarcă în zonele industriale. Sectorul 2 păstrează încă terenuri industriale ample, aflate preponderent în declin. Terenurile industriale au un grad de permeabilitate redus, fiind foarte greu de traverat pentru pietoni, care sunt nevoiţi să le ocolească, prelungindu-şi traseul cu 300-1000 m. Odată cu conversia acestor zone industriale, va trebui introdusă o nouă tramă stradală (inclusiv trotuare) care să satisfacă nevoile noilor dezvoltări. Un caz aparte este reprezentat de zona Mega Mall Pantelimon, unde o fostă zonă industrială, deşi a fost converitită către activităţi comerciale, nu include şi suficiente legături rutiere noi. Astfel, întreaga zonă (Mega Mall până Arena Naţională) este greu de traversat, mai ales pe direcţia E-V.

În concluzie, pentru ameliorarea calităţii spaţiilor pietonale va fi nevoie de optimizarea străzilor locale în cartierele de locuinţe individuale dezvoltate recent (transformare sensuri unice, străzi pietonale cu acces pentru rezidenţi, etc.) şi, după posibilităţi, de reconfigurarea tramei stradale în cartierele de locuinţe colective. De asemenea, se resimte nevoia unor zone pietonale ample care să găzduiască evenimente de interes pentru locuitorii sectorului (ex. zona Obor) dar şi a pietonizării treptate a zonei centrale pentru a valorifica patrimoniul cultural şi clădit.

[30] Parcările ilegale îngreunează şi activitatea companiilor de salubrizare.

VIZAT
spre neschimbare,
SECRETAR,

Figura 90 – Zone cu probleme în ceea ce privește infrastructura pentru pietoni

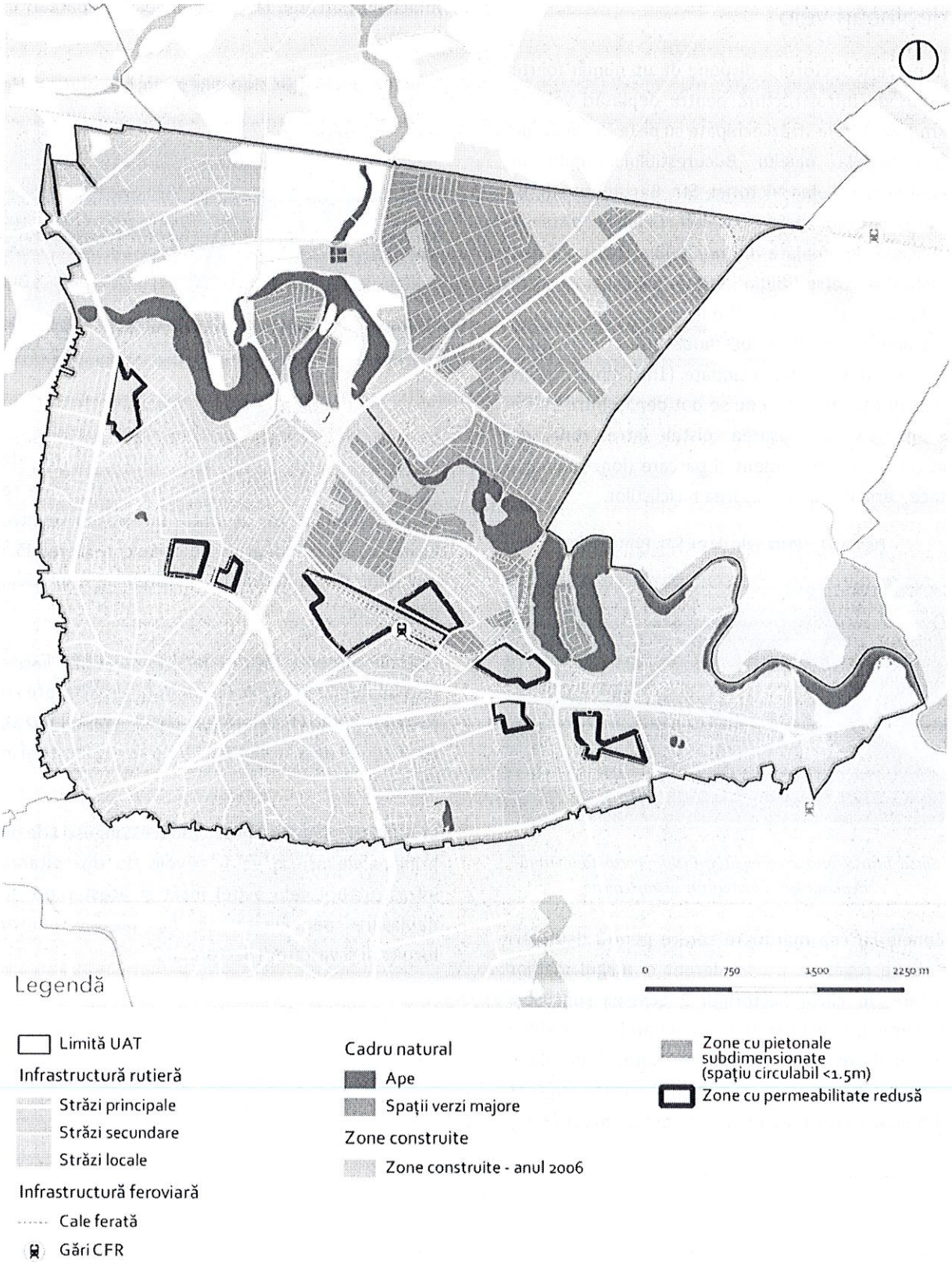

Sursa: prelucrare proprie

VIZAT
spre neschimbare,
SECRETAR,

II.3.3.7. Infrastructura pentru deplasări velo

În prezent Sectorul 2 dispune de un număr foarte redus de infrastructură pentru deplasări velo (2 km.). Singurele străzi echipate cu piste sau benzi de bicicletă la nivelul Bucureştiului rămân în continuare: Calea Victoriei, Str. Berzei-Buzeşti, B-dul Aviatorilor şi Şos. Kiseleff. Celelalte piste de bicicletă, amenajate în anii 2008 şi 2010, au fost închise de către Poliţia Rutieră. Cei 2 km de piste velo se regăsesc pe B-dul Pantelimon şi sunt rezultatul proiectului de modernizare a acestuia. Pistele sunt subdimensionate (1m lăţime), motiv pentru care bicicliştii nu se pot depăşi între ei. De asemenea, amplasarea pistei între zona de vegetaţie de aliniament şi parcare (longitudinală) face periculoasă deplasarea bicicliştilor.

Figura 91 – Pista velo de pe Şos. Pantelimon



Sursa: https://prezi.com/hwntgpvfn3ij/importanta-utilizarii-deplasarilor-nemotorizate-si-implemen/

Zonele cu cea mai mare cerere pentru deplasări velo se regăsesc preponderent în lungul marilor artere. În cazul Sectorului 2 acestea sunt Şos. Colentina, Calea Moşilor, B-dul Carol, B-dul Mihai Bravu şi Şos. Ştefan cel Mare. Datorită profilului generos pe aceste artere de circulaţie se pot amenaja cu uşurinţă benzi velo reducând suprafaţa pentru benzi auto de la 3.5 m la 3 m şi după caz înlocuind parcările la stradă în spic[31] în parcări în lung[32].

Figura 92 – Preferinţele bicicliştilor pentru infrastructira velo

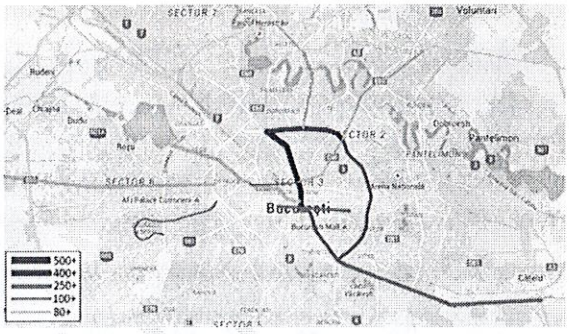

Sursa: PMUD Bucureşti-Ilfov

O zonă cu mare potenţial pentru ciclism de agrement o reprezintă şi salba de lacuri, unde se poate amenaja cu uşurinţă un traseu pentru biciclete, dat fiind faptul că o parte considerabilă a malurilor de pe teritoriul Sectorului 2 sunt deja amenajate.

Dotările aferente bicicletelor lipsesc şi ele. Există încă un număr prea mic de instituţii publice care au rasteluri pentru biciclete (ex. UTCB – rastel păzit), iar sistemul de bike sharing I-Velo se regăseşte şi în Sectorul 2.

În concluzie, pentru a putea reduce congestia de pe principalele artere va fi nevoie de dezvoltarea infrastructurii velo astfel încât şi acest mod de deplasare nepoluantă să fie posibil pentru locuitorii şi vizitatorii Sectorului 2.

[31] Amplasara parcărilor în spic de-a lungul arterelor majore de circulaţie aduce după sine un risc ridicat de accidente deoarece şoferul care iese din parcare nu are vizibilitate.

[32] Reducerea numărului de parcări în lungul marilor artere trebuie desigur suplimentată de parcări rezidenţiale în incintele locuinţelor colective.

VIZAT
spre neschimbare,
SECRETAR,

II.3.3.8. Parcarea

Cu un indice de motorizare de 566 maşini / 1000 locuitori[33], parcarea rezidenţială reprezintă una din principalele provocări ale Bucureştiului. Indiferent de cât de atractiv va fi transportul public şi alte mijloace alternative de deplasare, cererea pentru parcarea la reşedinţă va persista, iar numărul persoanelor care hotărăsc să ducă o viaţă fără un autovehicul personal este încă foarte redus. Dat fiind faptul că Sectorul 2 este în cea mai mare parte reprezentat de activitatea de locuire cu densităţi ale populaţiei care variază de la 100 loc / ha până la 1.000 loc / ha, parcarea rezidenţială reprezintă o problemă esenţială pentru calitatea locuirii.

Pornind de la nevoile specifice de parcare, putem identifica 4 cazuri distincte:

1. Zonele rezidenţiale de locuinţe colective, unde parcarea se face pe câteva locuri marcate şi închiriate de către ADP. Cei care nu au mai putut rezerva locuri de parcare sunt nevoiţi să parcheze la stradă, pe trotuar sau pe eventuale terenuri virane. Dat fiind faptul că în aceste zone există încă rezerve de teren, abordarea optimă ar fi proiecte de reconfigurare a spaţiilor interstiţiale dintre locuinţele colective pentru a putea insera parcări multietajate (subterane), noi spaţii publice şi zone pietonale. Această abordare este esenţială mai ales în cazul proiectului de modernizare a Şos. Pantelimon şi Şos. Ialcului dat fiind faptul că prin soluţia tehnică numărul locurilor de parcare s-a redus fără a fi înlocuite în spatele blocurilor. Din acest motiv găsim şi în prezent maşini parcate pe tronsoanele de tramvai nefuncţionale.
2. Zonele rezidenţiale de locuinţe individuale, unde parcarea rezidenţială este asigurată pe parcelă dar cea pentru vizitatori / utilizatori (angajaţi) se face pe stradă blocând o bandă sau pe trotuar. Astfel de zone se regăsesc în cartierele Baicului, Vatra Luminoasă sau Obor. Problema este mai gravă în cazul cartierului Vatra Luminoasă în care se regăsesc 2 zone protejate, ale căror ambianţă este afectată negativ din cauza maşinilor parcate pe trotuare. Una din cauzele pentru suprasolicitarea acestor zone rezidenţiale la nivel de parcări este inserţia unor funcţiuni generatoare de trafic (birouri, comerţ, servicii) fără a asigura necesarul de parcări.
3. Zonele cu mari generatori de trafic cum ar fi Obor, Arena Naţională sau marile complexuri comerciale au, de regulă, asigurate locuri de parcare. Problemele apar însă în relaţia cu parcările rezidenţiale care de multe ori sunt ocupate de utilizatorii acestor funcţiuni. De multe ori şoferii preferă să parcheze pe locurile rezervate sau pe stradă / trotuar pentru a evita plata parcării. Din acest motiv parcarea subterană de la pasajul Obor este în continuare subutilizată pe când la suprafaţă toate locurile sunt ocupate. Mai există şi cazurile marilor evenimente la Arena Naţională când întreaga zonă învecinată este blocată de maşini parcate pe stradă sau pe trotuar. În acest caz specific este nevoie de suplimentarea transportului public pentru a permite o deservire optimă a stadionului şi de sancţionare a parcării ilegale.
4. Zona centrală care aglomerează o mare varietate de funcţiuni generatoare de

[33] Raportat la care pot conduce o maşină 8/10 deţin un autovehicul.

VIZAT
spre neschimbare,
SECRETAR,

trafic dar şi un patrimoniu construit valoros (zonă protejată) nu poate în prezent asigura necesarul de parcări. Pentru că densitatea fondului construit este ridicată, există multe parcele care nu pot satisface nici măcar nevoia de parcare a locuitorilor. În acest sens, pentru a proteja zona şi a satisface nevoia de parcare va fi nevoie de inserarea unor parcări multietajate care să includă şi posibilitatea de rezervare / abonament pentru rezidenţi. De asemenea, în acest caz specific va fi nevoie şi de parcări de transfer pe inelele rutiere la intersecţia cu principalele culoare de transport public, pentru a descărca fluxurile auto (park & ride / park & walk).

În completarea celor trei tipuri de zone cu nevoi specifice va fi nevoie de conturarea unor parcări de transfer care să descarce treptat fluxurile auto din suburban şi să permită un transfer facil către transportul în comun, mersul pe jos sau cu bicicleta. Un prim proiect în acest sens aflat încă în lucru, este punctul park & ride de la capătul liniei de tramvai de pe Şos. Pantelimon.

În concluzie, pentru ameliorarea acestei probleme va trebui în primul rând adoptată o politică a parcării la nivelul Bucureştiului, urmând ca aceasta să fie preluată şi detaliată la nivel de sector. Componentele esenţiale ale acestei politici se rezumă la tarifarea parcării (inclusiv modalităţi de plată), constituirea unei reţele de parcări de transfer şi suplimentarea / optimizarea parcărilor rezidenţiale. Alte componente ţin de reglementarea cererii (revizuirea HCGMB 66/2006) şi accesul facil la informaţii privind disponibilitatea locurilor de parcare (indicatoare, aplicaţie, platformă web etc.). Rolul Sectorului 2 în acest caz este orientat cu precădere către eficientizarea locurilor de parcare rezidenţiale pentru a putea recupera cât mai multe spaţii publice. De asemenea, Primăria Sectorului 2 va putea iniţia parteneriate cu PMB în vederea amenajării parcărilor de transfer.

II.3.3.9. Concluzii

În contextul în care capacitatea tramei stradale nu mai poate fi suplimentată accentul va cădea pe eficientizarea acesteia şi astfel pe scăderea cererii pentru deplasări cu autovehiculul individual. Pentru ca acest lucru să fie posibil va trebui elaborată o reţea de benzi dedicate pentru transportul public (parte din ele sunt propuse deja în PMUD Bucureşti-Ilfov), alături de parcări de transfer (park & ride) şi o reţea de piste şi benzi velo.

Luând în considerare atribuţiile Primăriei Sectorului 2[34], acesta ar trebui să se concentreze pe ameliorarea problemelor parcării rezidenţiale şi a parcărilor de transfer în parteneriat cu PMB. De asemenea, o contribuţie importantă a Primăriei de Sector ar trebui să se refere şi la extinderea zonelor pietonale, fie ele în cartierele de locuinţe colective sau după caz, chiar şi în cartierele de locuinţe individuale.

34 Toate străzile care conţin linii de transport public sunt administrate de către PMB. Transportul public de suprafaţă este controlat de PMB iar cel subteran de către Ministerul Transporturilor. Primăria de sector are în gestiune doar străzile secundare.

VIZAT
spre neschimbare,
SECRETAR,



II.4. Mediu şi schimbări climatice

II.4.1. Cadrul natural - factor al dezvoltării

Cadrul natural

Sectorul 2 al Municipiului Bucureşti este situat în unitatea de relief reprezentată de Câmpia Vlăsiei, ce include, de altfel, întregul teritoriu administrativ al Municipiului (Iojă, 2009). Este un tip de câmpie joasă, cu terase şi având o alcătuire petrografică caracterizată prin prezenţa loessului şi a depozitelor loessoide (Bănuţă, 2009).

Astfel, din punct de vedere ***geomorfologic*** Sectorul 2 se caracterizează printr-un relief plat de câmpie, cu altitudini de 85-90 m în Câmpul Otopeni (situat la nord de valea Colentinei – zona Pipera şi nordul cartierului Colentina), ce coboară spre 60 m în Câmpul Colentinei (situat între Valea Colentina şi Valea Dâmboviţei şi cuprinzând celelalte cartiere din sectorul 2) – Bănuţă, 2009.

Cel mai important factor modelator al geomorfologiei din Sectorul 2 este Valea Colentinei, ce are o lăţime cuprinsă între 600 – 1.500 m (Bănuţă, 2009). Se remarcă favorabilitatea reliefului pentru dezvoltarea aşezărilor umane, datorată pantelor reduse. Cu toate acestea, litologia Municipiului Bucureşti prezintă restricţii pentru construcţii de anvergură, mai ales în apropierea cursurilor de apă (Mihăilescu, 1942 apud Iojă, 2009), prezenţa depozitelor loessoide favorizând apariţia tasărilor, ce ridică probleme importante amenajărilor antropice (Bănuţă, 2009).

Din punct de vedere ***climatic***, Municipiul Bucureşti se încadrează într-un climat temperat-continental cu nuanţe de excesivitate (Dumitrescu, 1971 apud Iojă, 2009), cu veri fierbinţi şi ierni adesea aspre (Primăria Sectorului 2, 2008), fiind situat în sectorul climatic central al Câmpiei Române (Bănuţă, 2009). Temperatura medie anuală este de 10-11 °C, media anuală a precipitaţiilor atmosferice fiind de 530 mm la staţia Băneasa şi cca. 610 mm la staţia Filaret (Bănuţă, 2009). Din punct de vedere termic, se remarcă în cazul Municipiului Bucureşti fenomenul de insulă de căldură urbană, temperaturile fiind mai ridicate cu circa 2 °C în centru faţă de periferie, din cauza ponderii ridicate a suprafeţelor

VIZAT
spre neschimbare,
SECRETAR,

construite (Iojă, 2009). Prin urmare, la nivelul Sectorului 2 pot fi diferențiate două mari tipuri de microclimate – corespunzătoare zonelor centrale și zonelor rezidențiale periferice (Bănuță, 2009). Raportul suprafață construită/suprafață oxigenantă (spații verzi, oglinzi de apă) constituie un factor important în aceste diferențieri microclimatice (Iojă, 2009). Astfel, zona salbei de lacuri de pe râul Colentina are un rol important în compensarea deficitului de umiditate caracteristic climei Bucureștiului și în apariția fenomenului de briză urbană resimțit în partea de nord a Capitalei (Bănuță, 2009).

Figura 93 - Elevația (m) în Sectorul 2 al municipiului București

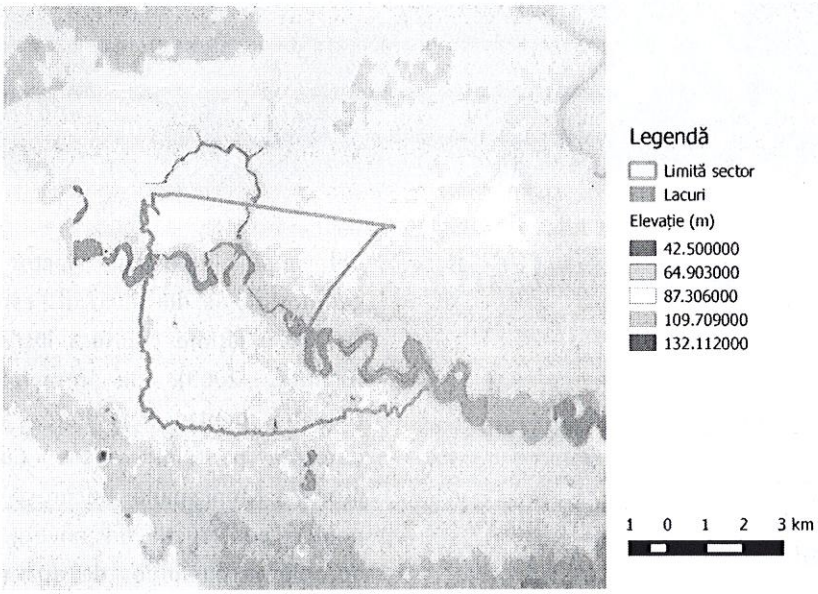

Sursă: Digital Elevation Model (DEM) - România

În ceea ce privește ***hidrografia***, principala axă hidrografică ce străbate Sectorul 2 al Municipiului București este râul Colentina. Curs de apă situat în zona de câmpie (conform clasificării ABA Argeș Vedea, 2015a), Colentina traversează Municipiul București pe o lungime de 37,4 km, iazurile existente de-a lungul văii fiind extinse și transformate în lacuri artificiale, de agrement, ce au modificat regimul natural de scurgere (Bănuță, 2009). Tot în Sectorul 2 se află și Valea Saulei, afluent al râului Colentina pe partea stângă, ce formează o grădiște la confluența cu acesta din urmă, rezultat al formării lacului Plumbuita (Bănuță, 2009).

Tabel 19 - Lacuri de agrement în Sectorul 2 al Municipiului București

Denumire	Suprafață
Lacul Tei	70 ha
Lacul Plubuita	55 ha
Lacul Fundeni	88 ha
Lacul Pantelimon I	86 ha

Sursă: Bănuță, 2009

Pe teritoriul Sectorului 2 se găsesc patru lacuri de agrement, conform tabelului de mai sus. Lacurile, cu o adâncime foarte mică (sub 3 m, conform ABA Argeș-Vedea, 2015a), constituie o competență distinctivă a Sectorului 2 al Capitalei, având o

VIZAT
spre neschimbare,
SECRETAR,

influență pozitivă asupra microclimatului, peisajului urban și potențialului de a dezvolta activități de loisir și agrement.

Din punct de vedere hidrogeologic, zona Municipiului București cuprinde cel mai mare zăcământ de apă potabilă din țară – Acviferul Multistrat București: de mică adâncime (Acviferul de Colentina – 2-15 m, grosimi între 5-10 m, aflat în interdependență cu corpurile de apă de suprafață Colentina și Pasărea – ABA Argeș-Vedea, 2015a), acviferul captiv de adâncime medie (grosime de 3-30 m) și acviferul de mare adâncime – Acviferul de Frătești (Iojă, 2009). Tabelul de mai jos prezintă caracteristicile acestor 3 corpuri de apă subterană. Niciunul dintre ele nu se află în stare cantitativă slabă, scăderile înregistrate în anul 2013 în comparație cu nivelul mediu multianual nefiind datorate supraexploatării, ci cantităților reduse de precipitații (ABA Argeș-Vedea, 2015a).

Tabel 20 - Corpuri de apă subterană în Sectorul 2 – caracteristici generale

Cod	Denumire	Suprafață (kmp)	Tip
ROAG03	Colentina	1.859	Poros
ROAG11	București – Slobozia (Nisipurile de Mostiștea)	7.206	Poros
ROAG13	București – Formațiunea de Frătești	276	Poros

Sursă: ABA Argeș-Vedea, 2015a

Datele furnizate de către Administrația Bazinală Argeș-Vedea cu privire la utilizarea acestor corpuri de apă subterană ilustrează faptul că industria reprezintă sectorul ce utilizează cel mai mult aceste resurse (consum de circa 2 ori mai mare decât cel pentru alimentarea populației). Se remarcă consumul redus de apă din acviferul Colentina, fapt explicabil de altfel prin calitatea scăzută a apei de aici.

Tabel 21 - Corpuri de apă subterană în Sectorul 2 – utilizare apă (global – mii mc/an)

Denumire	Alimentare populație	Industrie	Agricultură
Colentina	999,11	2.009,77	456,3
București – Slobozia (Nisipurile de Mostiștea)	1.799,85	2.626,46	834,55
București – Formațiunea de Frătești	1.893	4.547,7	161
TOTAL	4.691,96	9.183,93	1.451,85

Sursă: ABA Argeș-Vedea, 2015a

Din punct de vedere ***pedologic***, solurile din zona Municipiului București intră în categoria preluvosolurilor și cernoziomurilor (soluri zonale), la care se adaugă solurile azonale caracteristice luncilor (Iojă, 2009). Dezvoltate pe depozite loessoide, solurile din Sectorul 2 au suferit modificări antropice puternice, ce au determinat destructurarea lor și apariția "protosolurilor antropice" – denumite și "soluri de umplutură" (Bănuță, 2009). Principala disfuncție, în acest caz, este legată de calitatea scăzută a acestor soluri, utilizarea lor ca suport pentru spațiile verzi necesitând costuri suplimentare (Bănuță, 2009).

Teritoriul Municipiului București se află în Ecoregiunea Pontică (ABA Argeș-Vedea, 2015a). ***Vegetația*** naturală, zonală, a fost însă complet înlocuită cu specii de plante care s-au adaptat la climatul urban: fie specii caracteristice silvostepei (Quercus sp., Tilia sp.), fie specii alohtone (tuia, pin, molid, platan, castan) – Iojă, 2009. Vegetația azonală (de luncă) ocupă încă suprafețe importante de-a lungul salbei de lacuri de pe Colentina – salcie, plop, vegetație hidrofilă – rogoz,

VIZAT
spre neschimbare,
SECRETAR,

papură, trestie, nufărul galben (Bănuță, 2009). Fauna inițială a suferit și ea transformări semnificative, în prezent întâlnindu-se, în principal, specii antropofile care s-au adaptat mediului urban (Iojă, 2009).

Este de remarcat astfel, în cazul Sectorului 2 al Capitalei, potențialul peisager oferit de salba de lacuri de pe râul Colentina, unde se întâlnesc încă elemente de vegetație naturală.

Susceptibilitatea riscurilor naturale

Municipiul București este considerat a fi cea mai expusă zonă la ***riscurile seismice*** din țara noastră, dar și la nivel european – fapt ce este susținut de pagubele înregistrate în urma cutremurelor din 1940 și 1977 (Iojă, 2009). Conform normativului P100-1/2013 privind zonarea seismică a teritoriului României, în termeni de valori de vârf ale accelerației terenului pentru cutremure având interval mediu de recurență (IMR) de 100 de ani, teritoriul Municipiului București (și, implicit, al Sectorului 2 al Capitalei) se află în zona cu accelerație de 0,30 g.

Figura 94 - Valoarea accelerației terenului pentru cutremure cu perioadă medie de revenire de 100 ani

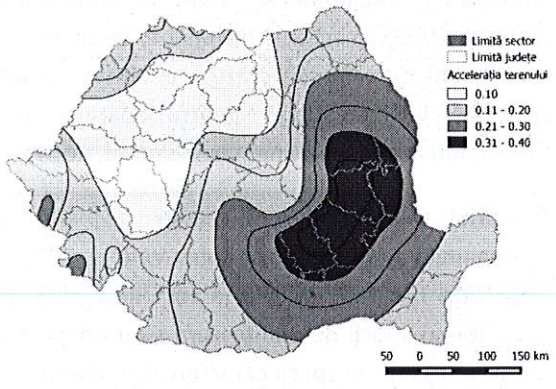

Sursă date: Prelucrare după Normativ P100-1/2013

Astfel, pe teritoriul Sectorului 2 se află 40 (cca. 22 %) din cele 176 clădiri expertizate tehnic și încadrate în *clasa I de risc seismic care prezintă pericol public*. Majoritatea sunt localizate în zona centrală: Calea Moșilor, Str. Batiștei, Str. Jean-Louis Calderon sau Str. Tudor Arghezi. De asemenea, alte 52 clădiri din Sectorul 2 sunt încadrate în *clasa I de risc seismic* – prin urmare, 92 (cca. 26 %) de clădiri din totalul de 349 de clădiri expertizate și încadrate în clasa I de risc seismic din Municipiul București se află în Sectorul 2 (sursă date: PMB, 2016). Dintre zonele identificate pe harta seismică a Capitalei realizată de Institutul Național de Cercetare-Dezvoltare pentru Fizica Pământului, pe teritoriul Sectorului 2 se regăsește zona Pantelimon, cu o accelerație maximă de 300 cm/s^2 și cu cea mai mare vibrație a terenului de pe teritoriul Capitalei – 1,56 secunde (www.riscseismic.ro). Prin urmare, se poate afirma că Sectorul 2 al Municipiului București este deosebit de vulnerabil în cazul unui cutremur major.

Figura 95 - Harta seismică a Capitalei – valorile accelerației solului și ale timpului de vibrație a terenului în cazul unui seism major (7,5 grade pe scara Richter)

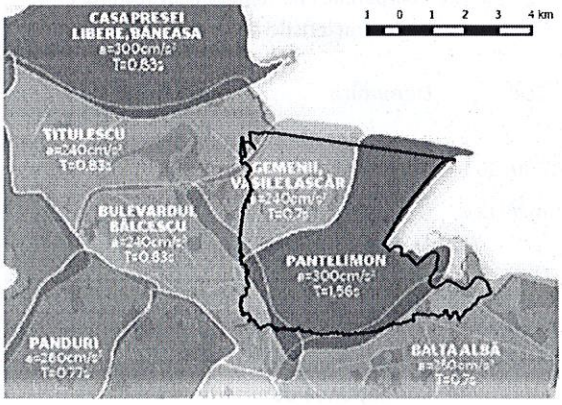

Sursă: www.riscseismic.ro

Riscul la ***inundații*** este redus în arealul Municipiului București, în principal datorită amenajărilor hidrotehnice (trei linii de apărare împotriva inundațiilor – CMBSU, 2011) ce scad incidența creșterilor semnificative de debit (Iojă, 2009).

VIZAT
spre neschimbare,
SECRETAR,

Figura 96 - Clădiri expertizate tehnic şi încadrate în clasa I de risc seismic

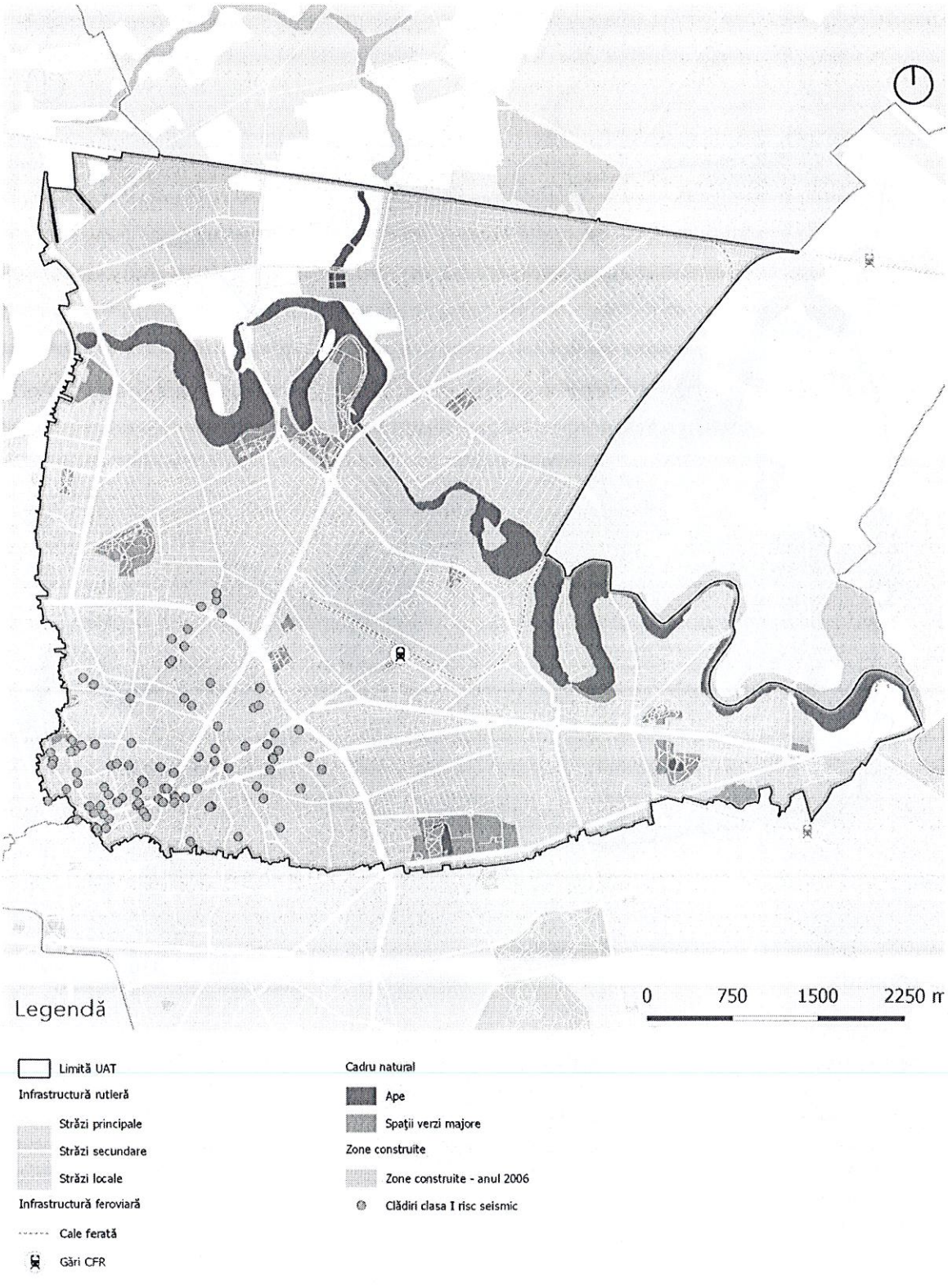

Sursă date: CMBSU, 2011

VIZAT
spre neschimbare,
SECRETAR,

Figura 97 - Străzi aflate în banda de inundabilitate a râului Colentina (ipoteză – ruperea barajului de acumulare Buftea)

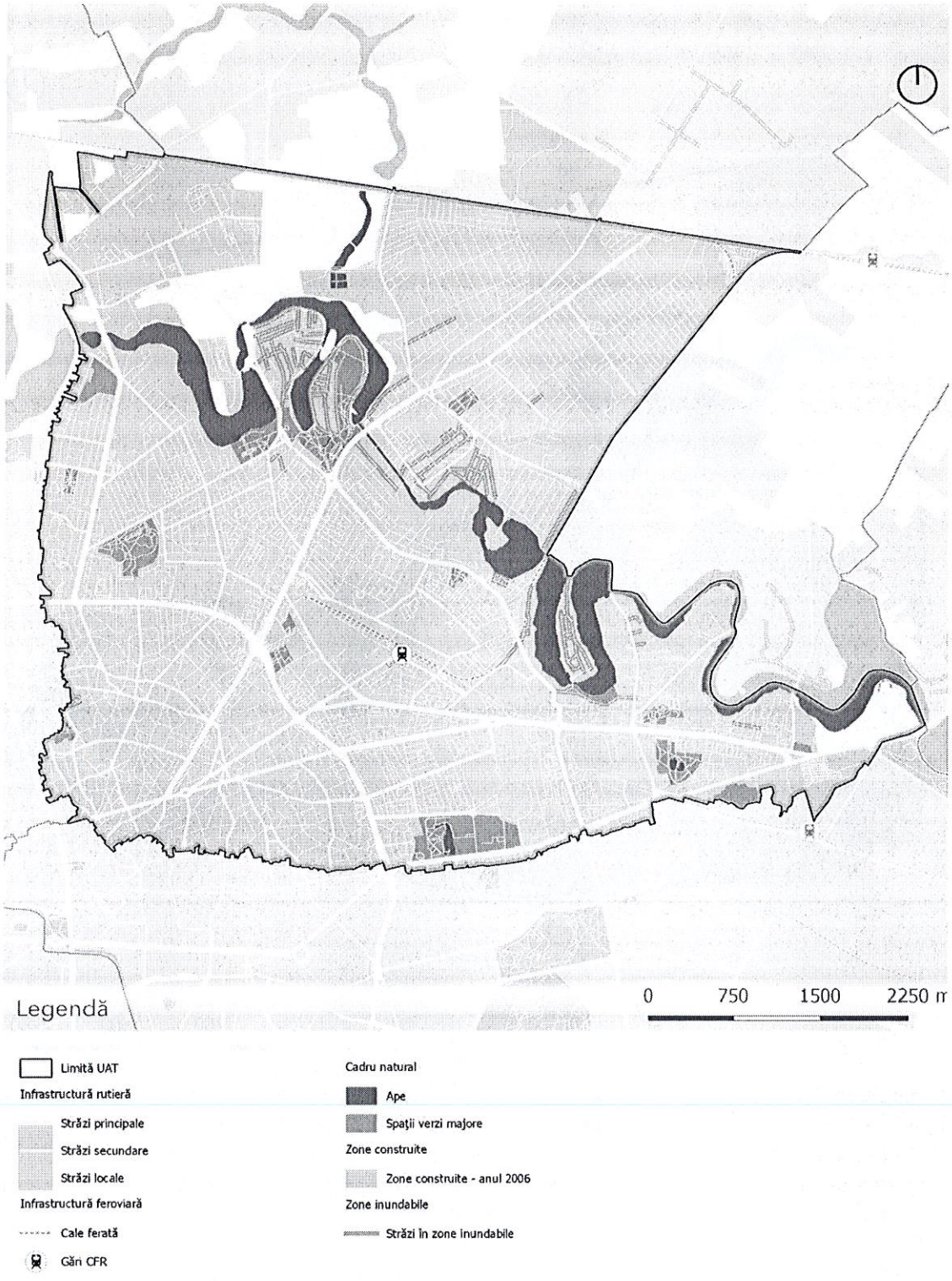

Sursă date: CMBSU, 2011

VIZAT
spre neschimbare,
SECRETAR,

Banda de inundabilitate a râului Colentina este trasată în ipoteza ruperii barajului de acumulare Buftea și propagării undei de viitură prin salba de lacuri de pe râu – astfel, 126 de străzi din Sectorul 2, precum și 20 de obiective sunt incluse în această bandă de inundabilitate (CMBSU, 2011). Majoritatea acestor străzi sunt situate în cartierele Tei-Toboc, Plumbuita și Fundeni.

În vederea reducerii riscului la inundații în zona Municipiului București, pe râul Colentina, în cadrul Planului de Management al Riscului la Inundații (ABA Argeș-Vedea, 2015b) a fost desemnată zona 3.1, ce cuprinde următoarele măsuri de interes pentru teritoriul Sectorului 2 al Capitalei:

Tabel 22 - Măsuri incluse în Planul de Management al Riscului la Inundații

Cod măsură	Nume măsură
RO_M10-1	Mărirea gradului de siguranță în exploatare a acumulărilor de pe râul Colentina – județul Ilfov și a Municipiului București
RO_M10-2	Lucrări de întreținere și reparații echipamente hidromecanice și instalații aferente construcției hidrotehnice: - Plumbuita – Râul Colentina - Fundeni – Râul Colentina

Sursă: ABA Argeș-Vedea, 2015b

Provocarea schimbărilor climatice

Față de perioada 1896-1955, se remarcă în cazul Municipiului București o ușoară tendință de creștere a temperaturii medii anuale a aerului în perioada 1950 – 2000 - +0,3 °C la stațiile București-Filaret și București-Băneasa (Iojă, 2009). În anii 2006 și 2007, temperatura medie anuală la stația Filaret a fost de 11,9 °C, față de 10,9 °C în intervalul 1896-1955 (Bănuță, 2009).

Figura 98 - Evoluțiile temperaturii medii anuale (°C) la stațiile București-Băneasa și București-Filaret (1961-2013) și tendințele asociate

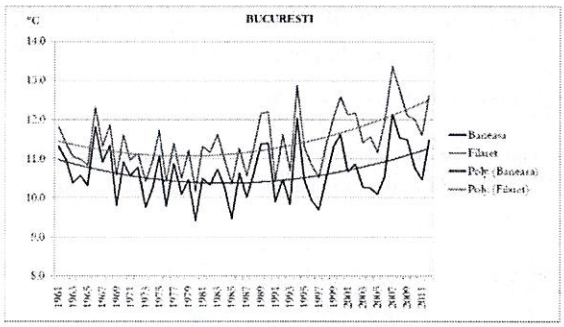

Sursă: APM București, 2015

Astfel, 2007 a fost cel mai călduros an din punct de vedere al temperaturii medii anuale, anul 2013 fiind situat pe poziția a 4-a în cazul stației București-Filaret și pe poziția a 5-a în cazul stației București-Băneasa în intervalul 1961-2013. Anul 2005 a fost cel mai ploios al intervalului 1961-2013, atât la București-Filaret, cât și la București-Băneasa (APM București, 2015).

Figura 99 - Creșterea temperaturii anuale 2021 – 2050 (față de intervalul de referință 1971 – 2000)



Sursă: ANPM, 2016

Evoluția viitoare a climei în zona Municipiului București, ce reflectă și situația din Sectorul 2, poate fi prezentată utilizând estimările realizate cu ajutorul a 9 modele climatice regionale (proiect european ENSEMBLES). Astfel, față de intervalul de

VIZAT
spre neschimbare,
SECRETAR,

referință 1961-1990, pentru perioada 2011-2040 se estimează o creștere de circa 1,3 °C a temperaturii medii multianuale în Municipiul București, precum și schimbări nesemnificative (± 2 %) ale sumei mediei multianuale a cantităților de precipitații (APM București, 2015).

Figura 100 - Creșterea precipitațiior medii anuale 2021 – 2050 (față de intervalul de referință 1971 – 2000)

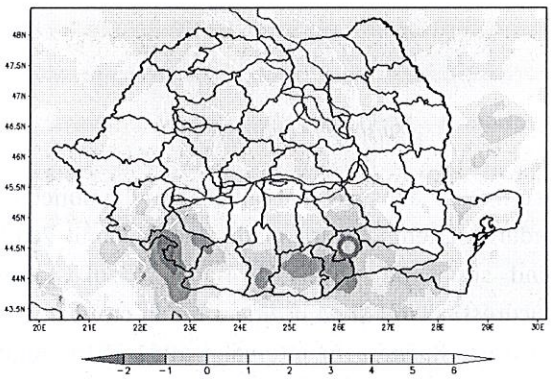

Sursă: ANPM, 2016

Strategia națională privind schimbările climatice 2013-2020 cuprinde două tipuri de măsuri: cele legate de reducerea emisiilor de gaze cu efect de seră în atmosferă și cele legate de adaptarea la efectele schimbărilor climatice (MMP, 2012).

Astfel, în Municipiul București au fost inventariați 11 operatori ce intră sub incidența Directivei 2009/29/CE de modificare a Directivei 2003/87/CE privind sistemul comunitar de comercializare a cotelor de emisie de gaze cu efect de seră (APM București, 2015). Dintre acești 11 operatori, pe teritoriul Sectorului 2 se afla doar SC NUSCO IMOBILIARA SRL (ID instalație = 157), ce nu a înregistrat însă în anul 2013 emisii de dioxid de carbon (conform Ministerului Mediului, Apelor și Pădurilor, 2013). Se remarcă scăderea cu aproximativ 60% a emisiilor anuale de CO2 echivalent între anii 2008 și 2011, de la 7.096 mii tone în 2008 la 3.006 mii tone în 2011 (conform APM București, 2015). Cum emisiile de dioxid de carbon sunt specifice proceselor de combustie din centralele electrotermice și instalațiile de ardere industriale (APM București, 2015), aceste scăderi se pot datora reducerii activității industriale din Municipiu (inclusiv reducerea cantității de agent termic livrat populației și agenților economici).

În ceea ce privește emisiile de monoxid de carbon, cea mai mare parte a acestora sunt cauzate, în Municipiul București, de traficul rutier (aproximativ 90 %), urmat de centralele electrotermice (5 %) și de industrie – 4 % (APM București, 2015).

Un rol important în reducerea emisiilor de gaze cu efect de seră îl au, pe lângă măsurile legate de asigurarea unei mobilități urbane durabile, și eficientizarea energetică a clădirilor, fie ele rezidențiale sau instituții publice.

Conform datelor furnizate de Primăria Sectorului 2, în ultimii ani au fost reabilitate termic 695 de blocuri / scări de bloc (415 recepționate și alte 280 în curs de recepție) – circa 40 % din totalul obiectivelor din Sector ce puteau beneficia de investiții prin programul național de reabilitare termică a blocurilor de locuințe (blocuri / scări de bloc cu asociații de proprietari constituite, în clădiri construite între anii 1950 – 1990).

Un alt posibil răspuns la provocarea schimbărilor climatice îl reprezintă creșterea ponderii energiei produse din surse regenerabile, ce nu presupune degradarea calității aerului în urma emisiilor de gaze cu efect de seră. Astfel, conform studiului întocmit de ICEMENERG în privința radiației solare de pe teritoriul României, Regiunea București-Ilfov se află în zona a II-a, cu o intensitate a radiației solare cuprinsă între 1.300-1.350 kWh/m^2/an. De altfel, în Municipiul București există o centrală electrică fotovoltaică cu contract de racordare, cu o putere instalată de 1,495 MW (ADR-BI, 2014). Conform studiului INDESEN, pe lângă această centrală (SC RAMS SOLAR PARK SRL), în Municipiul București mai există o centrală fotovoltaică cu

VIZAT
spre neschimbare,
SECRETAR,

putere instalată de peste 1 MW, beneficiarul fiind SC ATWAR & TH SERVICES SRL (putere instalată – 2,4 MW).

Figura 101 - Intensitatea radiației solare (kWh/m2/an) pe teritoriul României

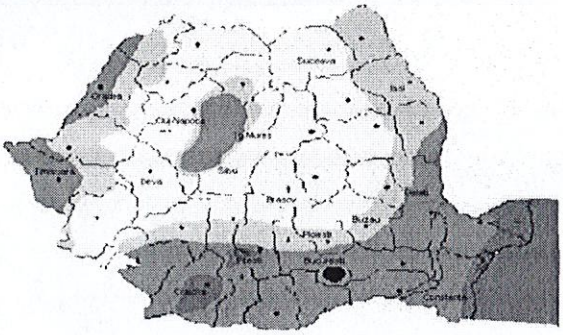

ZONA DE RADIAȚIE SOLARĂ	INTENSITATEA RADIAȚIEI SOLARE (kWh/m²/an)
I	>1359
II	1309-1350
III	1253-1300
IV	1202-1250
V	<1230

Sursă: ADR-BI, 2014

În ceea ce privește energia eoliană, în Municipiul București nu există centrale eoliene cu putere instalată de peste 0,01 MW (conform studiu INDESEN). De asemenea, în Regiunea București-Ilfov potențialul energetic al biomasei este unul redus din cauza suprafeței forestiere foarte reduse – potențialul energetic al biomasei este de 2.554 TJ, fiind în cea mai mare parte (96,4 %) datorat biomasei agricole (ADR-BI, 2014).

Prin urmare, se poate afirma că Sectorul 2 al Municipiului București prezintă potențial în ceea ce privește utilizarea energiei solare, datorită situării în a II-a zonă de pe teritoriul României din punct de vedere al intensității radiației solare.

VIZAT
spre neschimbare,
SECRETAR,



II.4.2. Calitatea factorilor de mediu

În ceea ce privește degradarea factorilor de mediu, Sectorul 2 al Municipiului București se confruntă cu problemele specifice dezvoltării urbane din orașele mari: lipsa suprafețelor oxigenante (în special spații verzi), traficul auto intens generator de poluare și probleme privind salubrizarea unor zone (Bănuță, 2009). În cele ce urmează, vor fi prezentate principalele surse de degradare a mediului de pe teritoriul Sectorului 2, precum și efectele acestora asupra calității factorilor de mediu.

Calitatea aerului. Zgomot

Singura stație de monitorizare a calității aerului de pe teritoriul Sectorului 2 al Capitalei este stația Mihai Bravu (stație de trafic). Cum a fost menționat și în capitolul anterior, traficul rutier constituie o sursă majoră de poluare a atmosferei pe întreg teritoriul Municipiului București, peste 90 % din emisiile de monoxid de carbon din Capitală fiind cauzate de acesta. Pe teritoriul Sectorului 2 nu există surse fixe majore de degradare a calității aerului (centrale termoelectrice sau alte instalații de ardere de capacitate mare).

Figura 102 - Concentrații medii anuale poluanți atmosferici – stația B3 (Mihai Bravu – trafic)

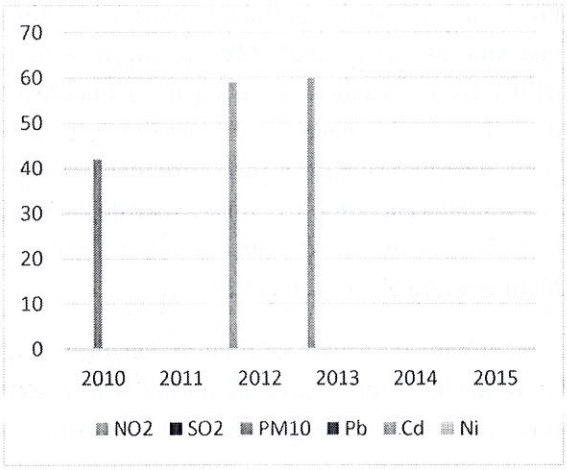

Sursa: APM București, 2016

Traficul auto este semnalat ca fiind sursa cea mai importantă de poluare din Municipiul București și de către APM București, din cauza emisiilor de gaze anorganice (NOx, SO2, CO), compuși organici volatili (benzen) și pulberi – PM10, PM2.5 (APM București, 2016). Cele mai mari probleme apar pe arterele de trafic supraglomerate, mai ales atunci

VIZAT
spre neschimbare,
SECRETAR,

când dispersia poluanților este împiedicată de clădiri înalte dispuse compact în lungul străzilor (APM București, 2016).

Datele furnizate de către APM București cu privire la monitorizarea calității aerului prezintă însă lipsuri cauzate de dificultăți în înregistrarea concentrațiilor medii anuale la stația Mihai Bravu: lipsesc datele privind concentrațiile de PM10 (din 2010) și NO2 (din 2013).

Astfel, în 2010 concentrația medie anuală de PM10 s-a situat peste valoarea limită de 40 µg/m3, iar în 2012 și 2013 același lucru s-a întâmplat cu concentrațiile medii anuale de NO2 (depășire cu circa 50% a valorii limită). Pentru PM10, concentrațiile medii anuale au scăzut la nivelul tuturor stațiilor de monitorizare a calității aerului din Municipiul București sub valorile limită anuale. Cu toate acestea, la stația B1 – Lacul Morii (stație de fond urban), valoarea limită zilnică pentru PM10 a fost depășită de 35 de ori, estimându-se că ponderea populației expuse la aceste concentrații peste valoarea limită zilnică a fost de 40 % la nivelul Municipiului București (APM București, 2016). De altfel, un studiu al Asociației Experților de Mediu situează Bucureștiul la o cantitate de praf de 280 tone pe km2 (față de 20 t/km2 medie în alte orașe europene), principala cauză fiind considerată a fi lipsa spațiilor verzi (Bănuță, 2009). La nivelul Municipiului București, emisiile de oxizi de azot sunt în creștere accentuată în ultimii 3 ani, în principal din cauza intensificării traficului rutier (APM București, 2016).

În ceea ce privește ***zgomotul***, tot circulația rutieră reprezintă principala sursă de poluare fonică în cazul marilor orașe, cu o pondere de până la 70 % (Bănuță, 2009).

Graficele următoare ilustrează, pentru întreg teritoriul Municipiului București, situația numărului de persoane care trăiesc în locuințe expuse la depășiri ale valorilor aprobate de zgomot (ziua - Lzsn și noaptea - Ln), pentru fiecare tip de sursă. Astfel, se remarcă faptul că, ziua, cele mai multe persoane sunt expuse unui zgomot de peste 65 dB cauzat de traficul rutier și de tramvaie, același lucru fiind valabil și noaptea (pentru zgomote de peste 50 dB).

Figura 103 - Numărul de persoane (sute) care trăiesc în locuințe expuse la depășiri ale valorilor aprobate pentru indicatorul Lzsn

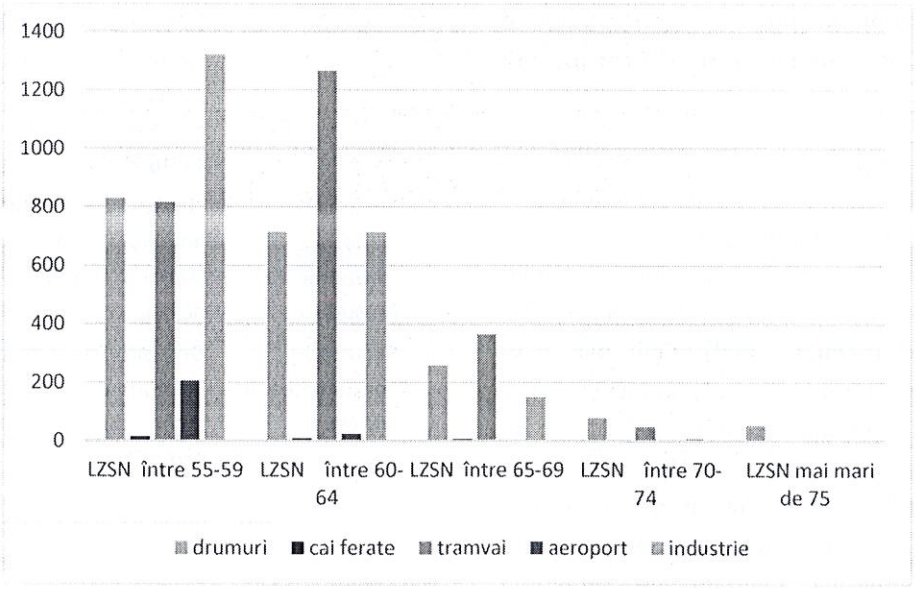

Sursa: APM București, 2016

VIZAT
spre neschimbare,
SECRETAR,

Figura 104 - Numărul de persoane (sute) care trăiesc în locuințe expuse la depășiri ale valorilor aprobate pentru indicatorul Ln

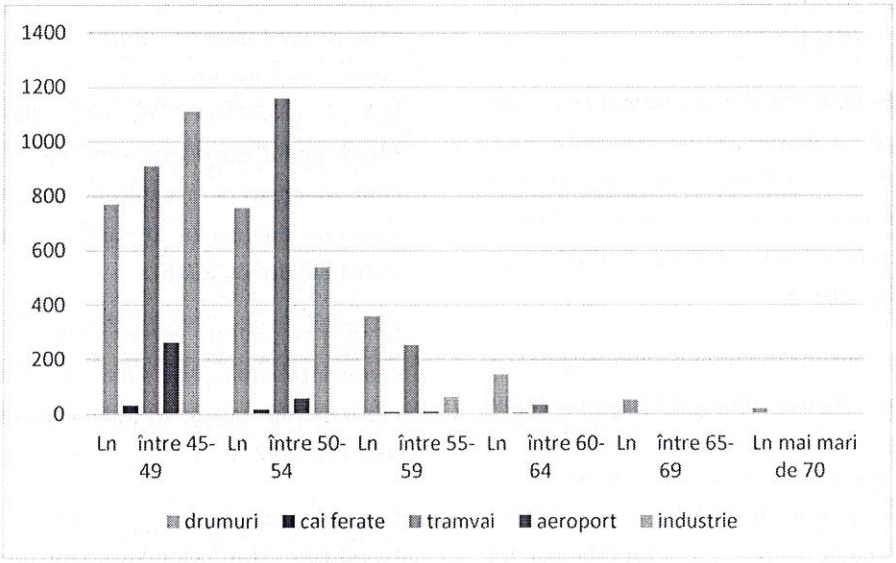

Sursa: APM București, 2016

Astfel, conform hărților de zgomot realizate la nivelul Municipiului București, circulația rutieră determină, ziua, zgomot de peste 70 dB de-a lungul arterelor principale de circulație din Sectorul 2 (Șos. Colentina, Șos. Pantelimon, Calea Moșilor, B-dul Lacul Tei) și în marile intersecții (Obor, Doamna Ghica, Iancului, Ferdinand). Tot în aceste areale se înregistrează și noaptea valori ridicate (Bănuță, 2009). Pe anumite artere (Șos. Colentina, Calea Moșilor, Șos. Mihai Bravu, Șos. Ștefan cel Mare) se adaugă și zgomotul produs de tramvaie, ce înregistrează valori cuprinse între 60-75 dB (Bănuță, 2009).

Calitatea apei

Calitatea apelor subterane din Sectorul 2 este afectată de apele menajere evacuate necontrolat și, în unele cazuri, de pierderile suferite pe rețeaua de canalizare (Bănuță, 2009). Cele mai mari probleme se resimt în cazul primului acvifer (ROAG03 – Colentina), considerat a fi la risc de neatingere a stării chimice bune (ABA Argeș-Vedea, 2015a). Acest acvifer este afectat însă și de surse de degradare din exteriorul Sectorului 2: agricultura intensivă realizată pe terenurile cultivate, unități industriale și zootehnice ce produc poluări punctuale (ABA Argeș-Vedea, 2015a). O altă problemă semnalată este cea a numeroaselor captări realizate din acviferul Colentina, ce cresc vulnerabilitatea la poluare a acestuia (Bănuță, 2009).

Tabel 23 - Probleme de calitate a apelor subterane

Denumire	Probleme de calitate a apei identificate
Colentina	Depășiri ale standardului de calitate pentru azotați, fosfați și cloruri într-un număr redus de puncte de monitorizare.
	Suprafață poluată cu nitrați – 11,46 % din suprafață
București – Slobozia (Nisipurile de Mostiștea)	Depășiri ale valorilor de prag la amoniu și fosfați, fără a afecta însă starea calitativă generală a acestuia.
București – Formațiunea de Frătești	Depășiri (cu caracter local) ale valorilor de prag la amoniu și la standardul de calitate pentru azotați.

Sursă: ABA Argeș-Vedea, 2015a

Tabelul anterior prezintă o sinteză a problemelor de calitate a apei identificate în cazul celor trei

VIZAT
spre neschimbare,
SECRETAR,

corpuri de apă subterană: Colentina, București - Slobozia (Nisipurile de Mostiștea) și București (Frătești). Starea chimică a tuturor corpurilor de apă a fost considerată a fi bună (în anul 2013 – conform ABA Argeș-Vedea, 2015a), o evoluție față de anul 2012, când conform datelor APM București (2015), această stare chimică a fost considerată a fi slabă. Se remarcă tendința descrescătoare pentru concentrația de azotați în cazul corpului de apă subterană Colentina (ABA Argeș-Vedea, 2015a) – folosirea acestei ape cu caracteristici necorespunzătoare prezintă însă în continuare riscuri importante pentru sănătatea populației (APM București, 2015).

În ceea ce privește calitatea apelor de suprafață, atât râul Colentina, cât și Valea Șaulei au fost încadrate în stare ecologică moderată și stare chimică bună (clasa II de calitate), conform ABA Argeș-Vedea (2015a). Lacurile de acumulare de pe râul Colentina sunt și ele considerate a fi în stare chimică bună (ABA Argeș-Vedea, 2015a). Cu toate acestea, pe lacurile de pe râul Colentina nu sunt autorizate zone de agrement de tipul ștrandurilor cu funcțiunea de îmbăiere, întrucât probele de apă recoltate nu se încadrează în parametrii prevăzuți de HG nr. 459/2002 cu privire la normele de calitate pentru apa din zonele naturale amenajate pentru îmbăiere (APM București, 2015).

Calitatea solului

După cum a fost prezentat și în subcapitolul ***Cadrul natural***, solurile de pe teritoriul Sectorului 2 al Municipiului București au suferit modificări antropice semnificative, fiind în prezent nestructurate și având o slabă activitate microbiologică (Bănuță, 2009).

De altfel, conform datelor INSSE (baza de date TEMPO-Online – 2014), cea mai mare parte a teritoriului Municipiului București (circa 80 %) este ocupată cu construcții, căi de comunicații și căi ferate, subliniind astfel gradul ridicat de artificializare a solului la nivelul Capitalei.

Deși datele consultate nu relevă probleme majore privind degradarea solurilor pe teritoriul Sectorului 2, este de remarcat suprafața mare ocupată de fostele platforme industriale, o parte abandonate, iar o parte aflate în transformare în prezent: platforma industrială Pipera, zona Obor – Electronicii – Gara de Est sau Filatura Română.

Pe teritoriul Sectorului 2 al Municipiului București nu există situri contaminate, conform datelor APM București (2016). De altfel, în Municipiul București au fost identificate patru situri contaminate, toate fiind situate în Sectorul 1 și având ca principal poluant produsele petroliere. Suprafața terenurilor degradate inventariate în Sectorul 2 este de 19,1 ha, care reprezintă circa 5 % din totalul suprafeței de terenuri degradate in Municipiul București (conform Registrului Spațiilor Verzi).

Factori biotici. Spații verzi

Vegetația din Sectorul 2 este una antropizată, fiind reprezentată, în cea mai mare parte, de vegetația din parcuri, grădini și spațiile vezi din cvartalele de locuințe (Bănuță, 2009).

În Sectorul 2 nu există arii naturale protejate declarate prin lege. În schimb, pe teritoriul Sectorului se regăsesc patru arbori ocrotiți: chiparos de California (str. Ronda nr. 31), dud alb (str. Batiștei), magnolie cu flori roz (str. Dragoș Vodă nr. 25), tisa (str. Tunari nr. 34) – Bănuță, 2009.

Conform Registrului Spațiului Verzi din Municipiul București, în Sectorul 2 suprafața totală a spațiilor verzi este de 444 ha, din care 96,2 ha în parcuri și 347,8 ha în spații verzi izolate (plantații de aliniament, spații verzi aferente ansamblurilor de locuințe, unităților de învățământ, cultură, spitale etc.), suprafața pe cap de locuitor fiind de 12,43 mp – cea mai scăzută dintre sectoarele Municipiului București (APM București, 2016). Și în cazul numărului de arbori, Sectorul 2 se situează pe ultimul loc dintre sectoarele Capitalei – doar 196.340 de arbori (circa 11 % din arborii din

VIZAT
spre neschimbare,
SECRETAR,

Municipiul București, conform datelor din Registrul Spațiilor Verzi).

Tabel 24 - Suprafața spațiilor verzi din municipiul București (ha), pe sectoare

Sector	Spații verzi izolate	Parcuri	Pădure	TOTAL	Mp/locuitor
1	905,5	183,7	668,4	1.757,7	77,19
2	347,8	96,2	-	444,0	12,43
3	514,8	134,9	-	649,7	16,27
4	464,9	169,3	-	634,2	21,12
5	331,2	38,4	-	369,6	12,8
6	610,0	47,0	-	657,0	17,71
TOTAL	**3.174,1**	**669,6**	**668,4**	**4.512,2**	**23,21**

Sursa: APM București, 2016

În gestiunea Administrației Domeniului Public Sector 2 se află un număr de 974 spații verzi, cu o suprafață cumulată de 234,48 ha. Parcurile mari (cu suprafață de minim 2 ha) sunt:

- Morarilor (11,28 ha);
- Plumbuita 1 (10,28 ha);
- Plumbuita 2 (9,18 ha);
- Parcul Național (9,97 ha);
- Tei (7,84 ha);
- Sticlăriei (5,20 ha);
- Florilor (Hățișului) – 3,77 ha;
- Motodrom (3,66 ha);
- Parc Ecologic Dobroești (2,19 ha);
- Sf. Pantelimon (2 ha).

Tabel 25 - Spații verzi aflate în gestiunea ADP Sector 2

Tip spațiu verde	Număr	Suprafață cumulată (ha)
Parcuri și grădini	55	87,25
Scuaruri	104	14,70
Plantații stradale	335	16,27
Spații verzi în ansambluri de locuințe	480	116,26
TOTAL	*974*	*234,48*

Sursă date: ADP Sector 2

Din punct de vedere al distribuției spațiale, se remarcă concentrarea spațiilor verzi de dimensiuni mari în zona de nord a Sectorului 2, de-a lungul salbei de lacuri (Floreasca, Tei, Plumbuita, Pantelimon) și slaba deservire a zonei din interiorul primului inel de circulații, unde densitatea fondului construit nu a permis amenajarea unor spații verzi de mari dimensiuni.

Pe teritoriul Sectorului 2 există, de asemenea, suprafețe verzi ce aparțin Administrației Lacuri, Parcuri și Agrement București (ALPAB) – Parcul Circului de Stat (16,98 ha – APM București, 2016) și pepinierele Toboc (44,11 ha) și Pipera (36,00 ha) – Bănuță, 2009.

Printre disfuncțiile identificate în cazul spațiilor verzi din Sectorul 2 al Capitalei se numără valorificarea insuficientă a zonelor cu potențial peisagistic favorabil, tendința (înregistrată în special în anii 2007-2010) de a desființa spații verzi pentru amplasarea de noi construcții și tendința de degradare a spațiilor verzi publice din cauza fondurilor insuficiente pentru întreținere (Bănuță, 2009).

Riscuri tehnologice

Pe raza Sectorului 2 există un singur operator care se supune prevederilor HG nr. 804/2007 privind controlul asupra pericolelor de accident major în

VIZAT
spre neschimbare,
SECRETAR,

care sunt implicate substanțe periculoase: SC INDUSTRIAL CHIM SRL (Șos. Fundeni nr. 107-109), cu statut SEVESO 2 (CSMBU, 2014).

Alți 16 operatori economici (din care 10 stații de distribuție carburanți) de pe raza Sectorului 2 sunt considerați a fi obiective cu risc chimic și de explozie.

Tabel 26 - Obiective cu risc chimic și de explozie pe raza Sectorului 2 al Municipiului București (în afara stațiilor de distribuție carburanți)

Denumire obiectiv	Adresa
SC Antrepozite Frigorifice PGA SRL	Str. Fântânica nr. 36
SC CICO SA	Str. Aleea Câmpul Moșilor nr. 5
SC Danone Romania SRL	Str. Nicolae Canea
SC Gerocossen SRL	B-dul Dimitrie Pompei nr. 9
SC VITAMAR IMPORT EXPORT SRL	Str. Periș nr. 38
SC EXPOFRIG SRL	Str . Fântânica nr. 36

Sursă: CSMBU, 2015

Pe teritoriul Sectorului 2 există, de asemenea, trei operatori ce reprezintă o sursă de risc nuclear sau radiologic: Institutul Oncologic "Prof. Dr. Al. Trestioreanu" (Șos. Fundeni nr. 252), TMUCB S.A. (Str. Tudor Arghezi nr. 8-10) și S.C. AVERSA S.A. (Str. Ziduri Moși nr. 25).

Se observă faptul că aceste obiective cu risc tehnologic sunt distribuite pe mare parte din suprafața Sectorului, cu o concentrare mai mare însă în zona Obor – Electronicii – Gara de Est.

VIZAT spre neschimbare, SECRETAR,

Figura 105. Obiective cu risc (tehnologic) pe teritoriul Sectorului 2 al Municipiului București

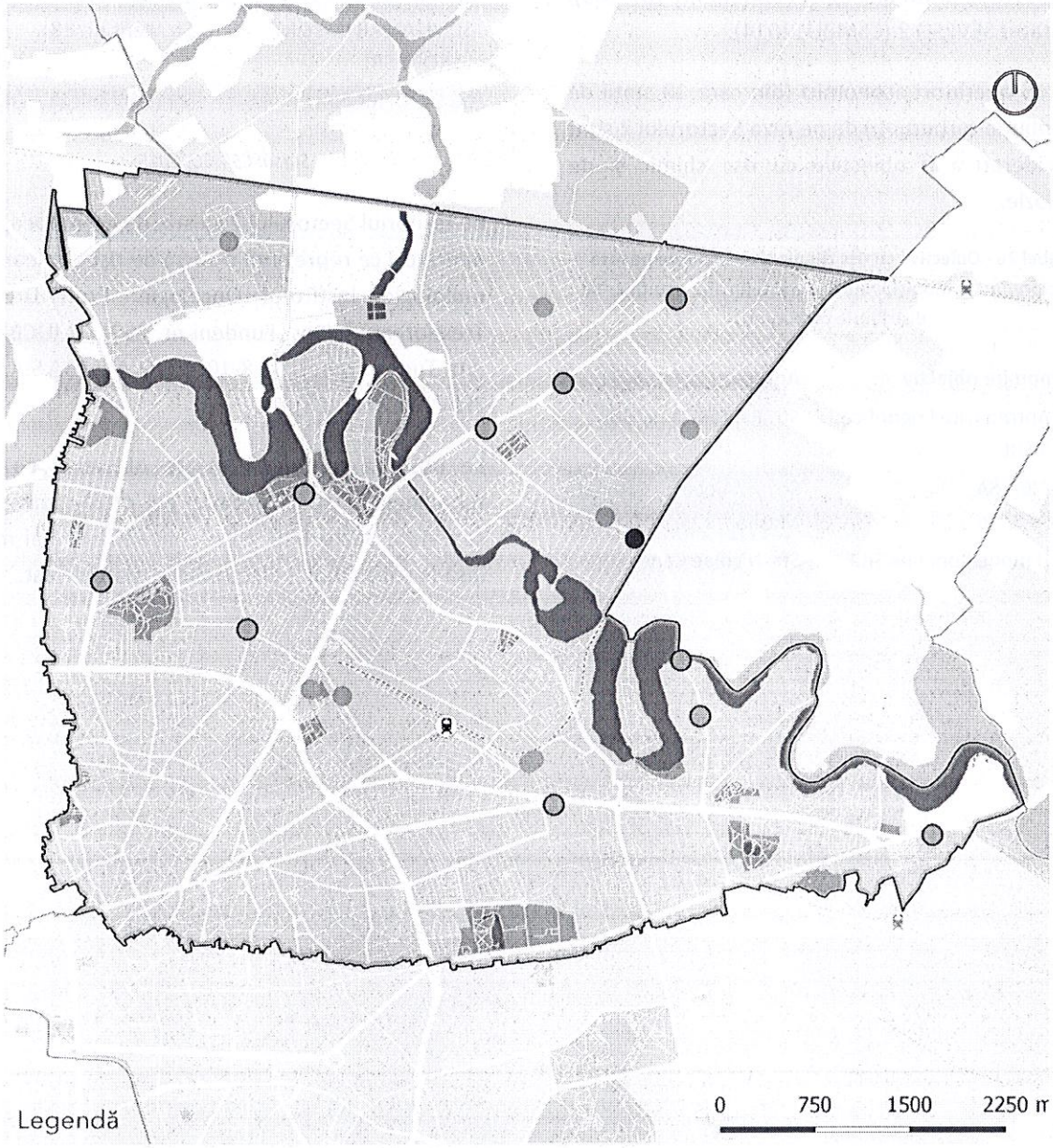

Sursă date: CMBSU, 2011

VIZAT
spre neschimbare,
SECRETAR,



II.5. Capacitate administrativă

Administraţiile publice locale sunt unităţi primare ale politicii locale şi ale procesului decizional, care au rol de facilitator şi reglementator, funcţionând în baza unor priorităţi precum: furnizarea de servicii locale de calitate, creşterea veniturilor la nivel local, valorificarea potenţialului local şi implementarea de măsuri pentru atragerea de investitori strategici în aria de competenţă etc., fiind un factor important de competitivitate, dezvoltare, progres şi coeziune.

Actele normative în care este reglementată organizarea şi funcţionarea autorităţilor administraţiei publice locale sunt:

- Legea administraţiei publice locale nr. 215/2001;
- Legea nr. 273/2006 privind finanţele publice locale;
- Legea nr. 67/2004 privind alegerea autorităţilor publice locale;
- Legea nr. 393/2004 privind statutul aleşilor locali;
- Legea cadru a descentralizării nr. 195/2006;
- Legea nr. 3/2000 privind organizarea şi desfăşurarea referendumului;
- O.G. nr. 2/2001 privind regimul juridic al contravenţiilor;
- Legea nr. 50/1991 privind autorizarea efectuării lucrărilor de construcţii;
- Legea poliţiei locale nr. 155/2010;
- OG nr. 84/2001 privind înfiinţarea, organizarea şi funcţionarea serviciilor publice comunitare de evidenţă a persoanelor;
- Legea nr. 351/2001 privind planul de amenajare a teritoriului naţional;
- Legea nr. 2/1968 privind organizarea administrativă a teritoriului României.

VIZAT spre neschimbare, SECRETAR,

Municipiului Bucureşti este [35] o unitate administrativ teritorială, persoană juridică de drept public, în cadrul căreia funcţionează autorităţile administraţiei publice locale, reprezentate de Consiliul General al Muncipiului Bucureşti şi Primarul General al Muncipiului Bucureşti, cu competenţele prevăzute de legislaţia naţională.

Sectoarele Municipiului Bucureşti beneficiază de autonomie proprie în raport cu Municipiul Bucureşti. Acestea sunt delimitate teritorial, au propriile autorităţi ale administraţiei publice locale, Consilii Locale şi Primari, au patrimoniu – buget local propriu, pot contracta sau garanta împrumuturi, ca toate celelalte UAT, sunt titulare de drepturi şi obligaţii proprii, cu competenţe exclusive, partajate şi delegate în raport cu Municipiului Bucureşti.

Administraţia Sectorului 2 are competenţe limitate în gestionarea teritorului în special pornind de la faptul că procesul de descentralizare nu s-a finalizat, iar atribuţiile exacte la nivel de municipiu şi sector nu sunt clar definite.

Administraţia locală gestionează teritoriul pe care îl reprezintă, iar pentru o administrare corespunzătoare este nevoie de competenţe şi eficienţă în derularea activităţilor. Scopul dezvoltării capacităţii administrative la nivelul Sectorului 2 este reprezentat de îmbunătăţirea managementului în administraţia locală prin planificarea eficientă a resurselor, stabilirea obiectivelor, activităţilor şi a procedurilor care în final să ofere cetăţenilor servicii şi utilităţi la standarde de calitate şi să faciliteze procesul de dezvoltare economică locală.

Obiectivele dezvoltării vizează:

- Dezvoltarea organizaţională
- Managementul resurselor umane
- Gestiunea publică
- Legăturile inter-instituţionale
- Sistemul informaţional

Primăria Sectorului 2

Misiunea, viziunea şi valorile Primăriei Sectorului 2 se ghidează după un set de principii ce vizează atât relaţia transparentă cu cetăţenii, cât şi calitatea crescută a serviciilor furnizate. Conform www.ps2.ro aceste principii sunt următoarele:

Misiunea

„Misiunea Primăriei Sectorului 2 este de a fi permanent în slujba nevoilor comunităţii locale pentru a le rezolva într-o manieră legală, transparentă, echitabilă, competentă şi eficientă, asigurând astfel prosperitatea locuitorilor Sectorului 2, prin furnizarea de servicii la un înalt standard de calitate în context naţional şi internaţional."

Viziunea

„Primăria Sectorului 2, pledând pentru excelenţă în administraţia publică locală, îşi propune să devină un etalon al calităţii la nivelul primăriilor din România prin obţinerea şi menţinerea unui sistem de elită în furnizarea serviciilor către beneficiari şi toate părţile interesate, precum şi depăşirea aşteptărilor acestora."

Valorile noastre

„Reuşita Primăriei Sectorului 2 în îndeplinirea politicii şi obiectivelor sale se bazează în primul rând pe valorile imateriale ale organizaţiei. În acest sens, cunoştinţele, experienţa şi profesionalismul

[35] https://www.juridice.ro/404511/comentarii-privind-statutul-juridic-al-sectoarelor-municipiului-bucuresti.html

VIZAT
spre neschimbare,
SECRETAR,

organizaţiei, includ valori precum: respect faţă de lege şi cetăţean, performanţă, disciplină, integritate, onestitate, spirit de echipă, capacitate de inovare, egalitate de şanse şi responsabilitate socială.

Credem în valorile noastre care ne inspiră şi ne susţin în eforturile de a ne îndeplini misiunea, viziunea şi de ne consolida identitatea. Aceste valori ne coordonează şi motivează permanent comportamentul nostru faţă de întreaga comunitate locală."

Aparatul administrativ al Sectorului 2

Structura organizatorică Primăriei Sectorului 2 cuprinde direcţii, servicii, birouri şi compartimente constituite în conformitate cu organigrama aprobată, cumulând 386 de posturi şi având următoarea structură internă:

Cabinet Primar
Viceprimar
Secretar
Arhitect Şef
Direcţii:

1. Direcţia Economică
   - Serviciul Contabilitate – Financiar
   - Serviciul Buget Local – CFP
2. Direcţia serviciilor publice
   - Serviciul Gospodărie Comunală
   - Serviciul Monitorizare Execuţie Contracte Edilitare
   - Serviciul Relaţii cu Asociaţii de Proprietari
3. Direcţia achiziţii şi contracte publice
   - Serviciul Achiziţii Publice
   - Serviciul Urmărire Derulare Contracte
   - Biroul de investiţii
4. Direcţia Urbanism, Cadastru şi Gestionare Teritoriu
   - Serviciul Autorizare şi Documentaţii Urbanism
   - Compartimentul Regularizări Taxe
   - Serviciul Fond Funciar, Cadastru
5. Direcţia Audit Public Intern
   - Serviciul Audit Public Intern al Primăriei Sectorului 2
   - Serviciul Auditare Instituţii Subordonate Consiliului Local
6. Direcţia Management Resurse Umane
   - Serviciul Perfecţionare şi Gestiunea Carierei
   - Serviciul Resurse Umane
   - Biroul Prevenire şi Protecţie
7. Direcţia Calitate, Comunicare şi Relaţii Internaţionale
   - Serviciul Secretariat şi Relaţii Publice
   - Serviciul Strategii şi Învăţământ
   - Biroul Managementul Calităţii
   - Serviciul Presă şi Organizare Evenimente
   - Serviciul Administrativ
8. Direcţia Sisteme Informatice şi Administrare Echipamente
   - Serviciul Administrare Reţele IT şi Aplicaţii Informatice
   - Biroul Audio Video Grafică
   - Serviciul Administrare Echipamente
9. Direcţia Juridică, Legislaţie, Contencios – Administrativ
   - Serviciul Juridic
   - Serviciul Autoritate Tutelară
   - Serviciul Spaţiu Locativ
10. Direcţia Administraţie Publică şi Evidenţă Electorală
    - Serviciul Administrare Publică Locală
    - Biroul Arhivă
    - Biroul Evidenţă Electorală
11. Direcţia Management Proiecte
    - Serviciul Proiecte Europene
    - Biroul Monitorizare Proiecte
    - Serviciul Proiecte de Cooperare şi Coeziune Teritorială
    - Biroul Relaţii cu Comunitatea Roma
12. Direcţia Publică de Evidenţă Persoane şi Stare Civilă Sector 2
    - Serviciul Stare Civilă
    - Biroul Transcrieri, Schimbări Nume, Menţiuni
    - Serviciul Evidenţă Persoane
13. Serviciul Management Situaţii de Urgenţă

Instituţii şi Servicii Publice sub autoritatea Consiliului Local Sector 2

VIZAT
spre neschimbare,
SECRETAR,

- Administraţia Domeniului Public Sector 2
- Administraţia Pieţelor Sector 2
- Direcţia Generală de Asistenţă Socială şi Protecţia Copilului Sector 2
- Poliţia Locală Sector 2
- Direcţia Venituri, Buget Local Sector 2
- Centrul Teritorial Veterinar Sector 2
- Direcţia Generală pentru Administrarea Patrimoniului Imobiliar Sector 2
- Centrul Cultural „Mihai Eminescu" Sector 2
- Direcţia Publică de Evidenţă Persoane şi Stare Civilă Sector 2

La nivelul Primăriei Sectorului 2 este implementat, menţinut, îmbunătăţit continuu şi certificat un Sistem de Management al Calităţii, în conformitate cu Standardul SR EN ISO 9001-2008, de către un organism acreditat de certificare. Din 3 în 3 ani are loc recertificarea Sistemului de Management al Calităţii. Toţi angajaţii Primăriei trebuie să respecte în implementarea sarcinilor ce le revin cerinţele prevăzute în documentaţia Sistemului de Management al Calităţii implementat la nivelul instituţiei, precum şi legislaţia în vigoare şi reglementările interne ale Primăriei Sectorului 2.

Resursele financiare, materiale şi umane

Veniturile Primăriei Sectorului 2 sunt în principal venituri proprii provenite din transferuri de la bugetul de stat prin redistribuirea sumelor provenite din impozitul pe venit şi cotele defalcate de TVA, precum şi din subvenţii. Este de remarcat faptul că sumele provenite din fonduri nerambursabile au o cotă foarte mică în totalul veniturilor Primăriei.

Figura 106 - Distribuţia veniturilor Primăriei Sectorului 2 în perioada 2014-2016, mil. lei

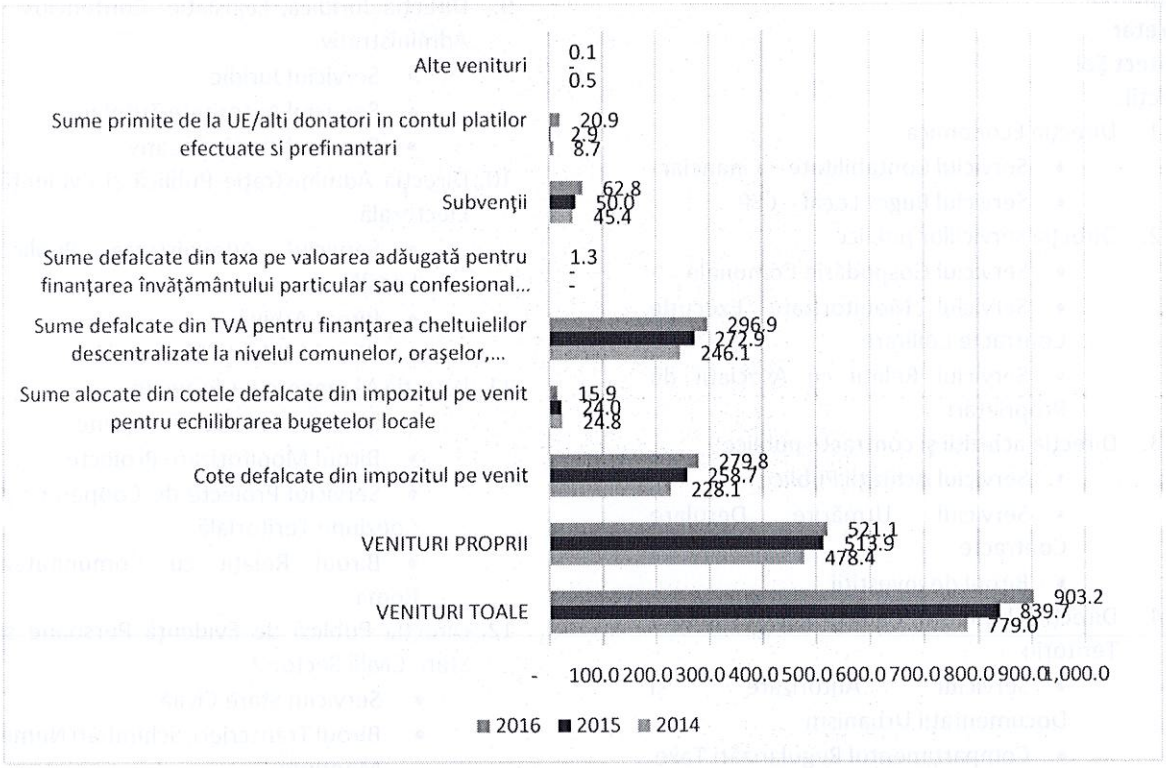

Sursa: Ministerul Dezvoltării Regionale, Administraţiei Publice şi Fonduri Europene (www.dpfbl.mdrap.ro)

În ceea ce priveşte distribuţia cheltuielilor Primăriei Sectorului 2, acestea au crescut în perioada analizată cu 31%, de la 717,6 milioane lei în 2014, la 942,1 milioane lei în 2016. Analizând

VIZAT
spre neschimbare,
SECRETAR,

valorile în funcţie de destinaţia acestora, poate fi observat faptul că în anul 2016 cea mai mare parte a acestora este atribuită sectorului Învăţământ, în procent de 32,9%, urmat de *Locuinţe, servicii şi dezvoltare publică* cu 23,5%, *Asigurări şi asistenţă socială* cu 17%, *Protecţia mediului* cu 11,8%, *Cultură, recreere şi religie* cu 8,4%, *Servicii publice generale* cu 4,4%, *Transporturi şi Apărare, ordine publică şi siguranţă naţională* cu câte 3% şi *Sănătate* doar 0,2%.

În anul 2016, comparativ cu anul 2014, cea mai mare creştere a cheltuielilor a fost înregistrată la nivelul cheltuielilor destinate sectorului *Locuinţe, servicii şi dezvoltare publică*, cu o creştere de 1900%, de la 10,6 milioane lei, la 212,6 milioane lei, *Apărare, ordine publică şi siguranţă naţională* cu 51% şi *Asigurări şi asistenţă socială* cu 27%, în timp ce cele mai mari reduceri de cheltuieli pot fi remarcate la *Sănătate* cu 74%, *Transporturi* cu 43% şi *Servicii publice generale* cu 23%.

Figura 107 - Distribuţia cheltuielilor Primăriei Sectorului 2 în perioada 2014-2016, mil. lei

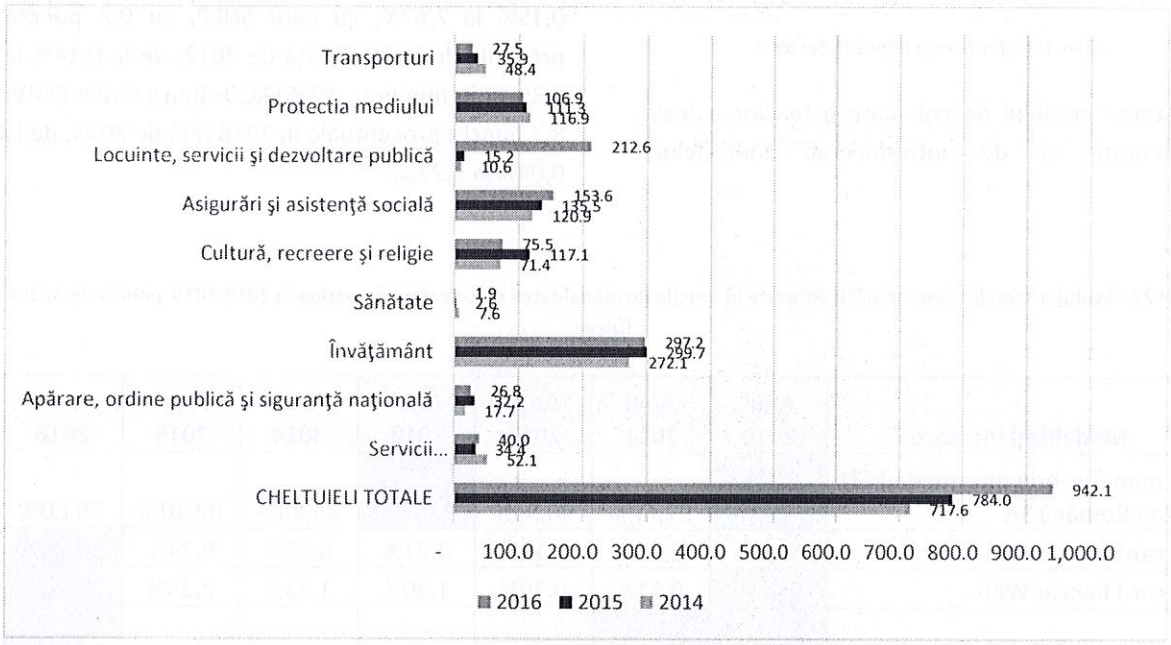

Sursa: Ministerul Dezvoltării Regionale, Administraţiei Publice şi Fonduri Europene (www.dpfbl.mdrap.ro)

În ceea ce priveşte gradul de colectare a taxelor la bugetul local al Sectorului 2, acesta a avut o evoluţie uşor fluctuantă în perioada 2010-2016 cu o tendinţă ascendentă, ajungând de la 98,1% în 2010 la 99,31% în anul 2016.

Figura 108 - Evoluţia gradului de colectare a taxelor la bugetul local al Sectorului 2, în perioada 2010-2016

VIZAT
spre neschimbare,
SECRETAR,

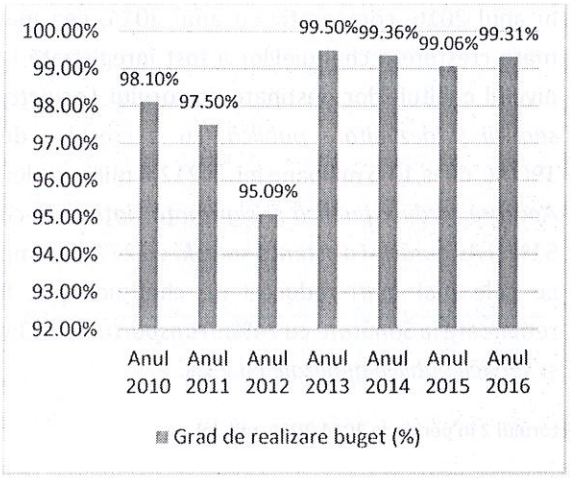

Sursa: Direcţia Taxe şi Impozite Sector 2

Creşterea gradului de colectare a taxelor a fost influenţată şi de introducerea metodelor alternative de colectare. Astfel, în perioada analizată s-a înregistrat o scădere a taxelor colectate prin intermediul CN Poşta Română (ponderea a scăzut cu 14,4 puncte procentuale în 2016 faţă de anul 2010, de la 94,2% la 79,8%), în favoarea celor colectate prin card bancar cu POS, care au crescut cu 4,6 puncte procentuale, de la 5,64% la 10,26%, prin card bancar web cu 2,5 puncte procentuale, de la 0,15% la 2,67%, cu card SNEP, cu 3,3 puncte procentuale în 2016 faţă de 2012, de la 0,34% la 3,26%, în numerar InfoKIOSK DVBL Sector 2 cu 2,5 puncte procentuale, de la 0,15% la 2,67%, cu card SNEP, cu 0,2 puncte procentuale în 2016 faţă de 2012, de la 0,14% la 0,3% şi în numerar WESTACO- Benzinăriile OMV, 3,7 puncte procentuale în 2016 faţă de 2013, de la 0,04% la 3,72%.

Tabel 27 - Evoluţia sumelor taxelor locale încasate în funcţie de modalitatea de colectare, în perioada 2010-2016, pentru persoane fizice

Modalităţi încasare	Anul 2010	Anul 2011	Anul 2012	Anul 2013	Anul 2014	Anul 2015	Anul 2016
în numerar prin intermediul CN Poşta Română SA	94,21%	92,62%	90,54%	94,26%	85,88%	82,10%	79,80%
cu card bancar POS	5,64%	6,86%	8,19%	3,21%	8,13%	9,24%	10,26%
cu card bancar WEB	0,15%	0,51%	0,79%	1,20%	1,73%	2,35%	2,67%
cu card bancar SNEP	0,00%	0,00%	0,34%	0,75%	1,39%	1,92%	3,26%
în numerar InfoKIOSK DVBL Sector 2	0,00%	0,00%	0,14%	0,53%	0,48%	0,93%	0,30%
în numerar WESTACO-Benzinăriile OMV	0,00%	0,00%	0,00%	0,04%	2,40%	3,46%	3,72%

Sursa: Direcţia Taxe şi Impozite Sector 2

Şi în cazul persoanelor juridice se remarcă o scădere a taxelor colectate prin intermediul Poştei Române cu 8,94 puncte procentuale, în favoarea colectării cu card bancar POS, în procent de 5,19% în 2016 sau cu card bancar WEB, 4,56%, iar din 2016 şi în numerar WESTACO – Benzinăriile OMV, în procent de 0,23%.

VIZAT
spre neschimbare,
SECRETAR,

Tabel 28 - Evoluţia sumelor taxelor locale încasate în funcţie de modalitatea de colectare, în perioada 2010-2016, pentru persoane juridice

Modalităţi încasare	Anul 2010	Anul 2011	Anul 2012	Anul 2013	Anul 2014	Anul 2015	Anul 2016
în numerar prin intermediul CN Poşta Română SA	98,96%	97,39%	96,00%	96,91%	93,60%	96,92%	90,02%
cu card bancar POS	1,04%	2,18%	2,80%	1,61%	4,02%	0,40%	5,19%
cu card bancar WEB	0,00%	0,43%	1,20%	1,48%	2,38%	2,68%	4,56%
în numerar WESTACO- Benzinăriile OMV	0,00%	0,00%	0,00%	0,00%	0,00%	0,00%	0,23%

Sursa: Direcţia Taxe şi Impozite Sector 2

În ceea ce priveşte resursele umane, numărul angajaţilor Primăriei Sectorului 2 a înregistrat o scădere în perioada 2010-2012 cu 13%, de la 336 angajaţi în 2010 la 292 în 2012, după care a început să crească treptat, ajungând la 388 angajaţi în anul 2017.

Tabel 29 - Evoluţia personalului Primăriei Sectorului 2 în perioada 2010-2017

Nr. crt.	Anul	Nr. personal	Angajări		Plecări	
			Persoane cu vechime în muncă	Tineri în primii ani de activitate	Persoane cu vechime în muncă	Tineri în primii ani de activitate
1	2010	336	10	5	63	19
2	2011	297	14	12	37	11
3	2012	292	32	10	30	18
4	2013	294	29	9	31	10
5	2014	296	76	43	34	21
6	2015	321	30	20	49	20
7	2016	372	89	44	56	70
8	2017	388	17	20	8	14

Sursa: Primăria Sectorului 2

O problemă importantă întâmpinată a fost, până în anul 2017, cea a migraţiei personalului din administraţia publică, mulţi dintre aceştia plecând către mediul privat care oferea salarii mai motivante.

VIZAT
spre neschimbare,
SECRETAR,

Figura 109 - Evoluţia plecărilor şi angajărilor în perioada 2010-2016

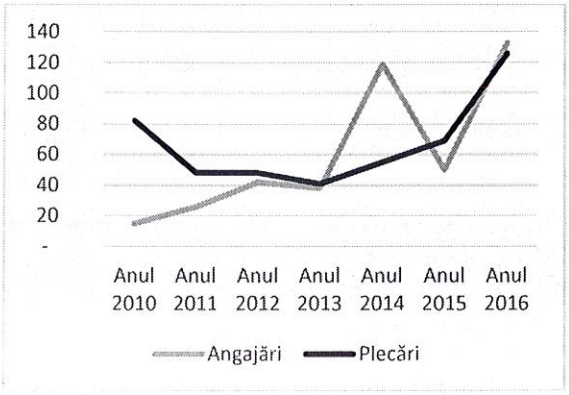

Sursa: Primăria Sector 2

Odată cu noua lege a salarizării funcţionarilor publici, se preconizează rezolvarea pe termen mediu şi lung a acestei probleme.

Referitor la nivelul de pregătire al personalului, ponderea persoanelor instruite în total angajaţi a avut o evoluţie fluctuantă pe parcursul perioadei 2010 – 2017, cu o creştere de la 54% în 2010 la 82% în 2017.

Figura 110 - Ponderea numărului de persoane instruite în total angajaţi, în perioada 2010-2017

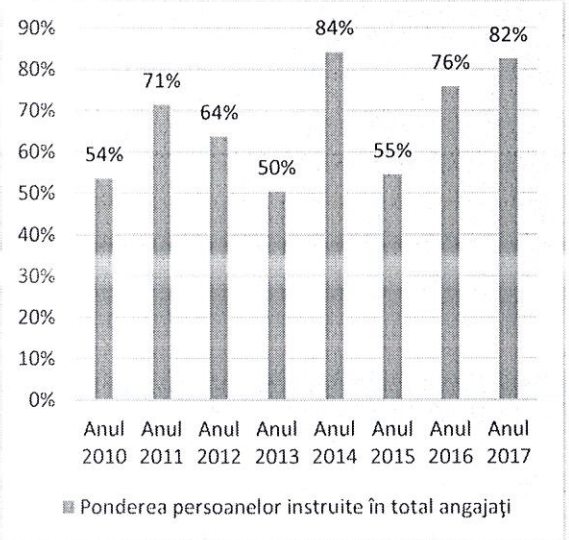

Sursa: Primăria Sectorului 2

Domeniile în care s-au derulat cursurile în perioada 2010-2017 sunt: achiziţii, investiţii publice, SEAP, arhitectură şi urbanism, audit intern, comunicare şi relaţii publice, comunicare şi transparenţă decizională, cursuri specifice în care îşi desfăşoară activitatea angajatul, dezvoltare personal, dezvoltare regională durabilă, drept şi legislaţie comunitară, ECDL, financiar, contabilitate, gestionarea fondurilor externe, IT&C- tehnologia informaţiei şi telecomunicaţiilor, juridic, protecţia copilului, limba engleza, lucru în echipă,management, management strategic, managementul administraţiei publice locale, managementul calităţii, managementul deşeurilor, managementul proiectelor, medierea şi negocierea conflictelor, Microsoft Windows server şi active directory, politici şi afaceri europene, protecţia juridică a drepturilor omului, resurse şi servicii publice, resurse umane, securitate şi sănătate în muncă, securitatea şi sănătatea în muncă, sprijinirea dezvoltării economico-sociale, sprijinirea întreprinzătorilor privaţi şi stimularea dezvoltării sectorului privat de IMM, stare civilă şi evidenţa informatizată a persoanelor, urbanism şi disciplină în construcţii, control intern managerial.
O evoluţie fluctuantă a fost înregistrată şi la nivelul persoanelor instruite, generată de plecările şi angajările de personal, de la 180 de persoane instruite în anul 2010 la 320 persoane instruite în anul 2017. Şi bugetul pe angajat alocat pentru cursuri de instruire a avut o evoluţie fluctuantă, cu o tendinţă de scădere de la 1.667 lei în 2010, la 1.250 lei în 2017, cel mai mare nivel fiind înregistrat în anul 2015, de 2.314 lei pe angajat, iar cel mai scăzut în anul 2014, de 481,93 lei pe angajat.

VIZAT
spre neschimbare,
SECRETAR,

Figura 111 - Evoluţia numărului de persoane instruite şi a bugetului cheltuit pe angajaţi instruiţi în perioada 2010-2017

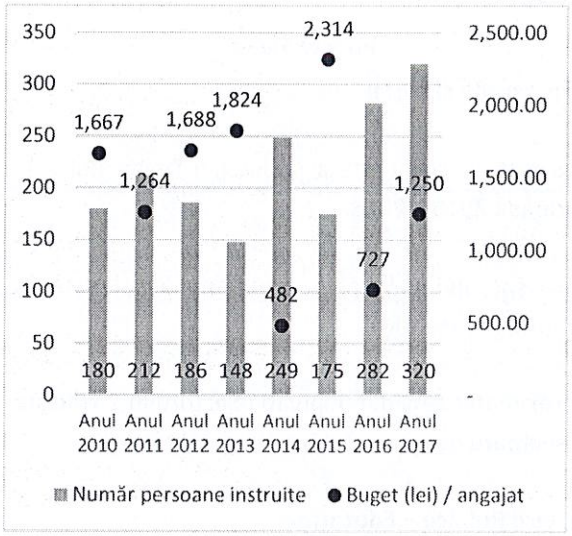

Sursa: Primăria Sectorului 2

Din analiza nevoilor semnalizate de funcţionarii publici din cadrul Primăriei Sectorului 2, au reieşit o serie de aspecte care influenţează negativ activitatea administraţiei publice, precum:

- **Problemă:** Legislaţia existentă care obligă emiterea, păstrarea şi arhivarea documentelor pe suport de hârtie;
  Soluţie posibilă: Introducerea unui sistem de arhivare electronică inteligentă la nivelul Primăriei;
- **Problemă:** Birocraţia mare;
  Soluţie posibilă: Dezvoltarea unor proceduri interne eficiente, care să respecte legislaţia în vigoare dar în acelaşi timp să reducă pe cât posibil nivelul nivelul birocraţiei.
- **Problemă:** Insuficienţa personalului specializat datorită migraţiei de personal către sectorul privat;
  Soluţie posibilă: Dezvoltarea unor programe de instruire proprii, care să includă cursuri online, realizate cu personal propriu acolo unde este posibil, care să asigure minimul de cursuri personalului angajat încă din primele luni ale angajării şi pe parcurs.
- **Problemă:** Lipsa unui sistem informatic centralizat, oferte de servicii informaţionale pentru îmbunătăţirea relaţiei dintre administraţia publică şi cetăţeni, accesul la informaţii prin tehnologii informaţionale pentru utilizatorii finali ai serviciilor administraţiei publice locale slab dezvoltat;
  Soluţie posibilă: Introducerea de instrumente de comunicare informatizate, pentru îmbunătăţirea comunicării şi circuitului informaţional între compartimente cât şi cu cetăţeni între nivelurile ierarhice şi cele funcţionale.
- **Problemă:**Comunicarea interinstituţională deficitară şi greoaie;
  Soluţie posibilă: Iniţierea unor discuţii şi grupuri de lucru pe tema problemelor întâmpinate şi a soluţiilor posibile pentru îmbunătăţirea comunicării.
- **Problemă:** Slaba implicare a cetăţenilor în susţinerea măsurilor de creştere a calităţii vieţii în sectorul 2;
  Soluţie posibilă: Adoptarea de măsuri de educarea şi promovarea voluntariatului în rândul cetăţenilor.

VIZAT
spre neschimbare,
SECRETAR,

II.6. Analiza SWOT

PROFIL SOCIO-CULTURAL	
Puncte Tari	**Puncte Slabe**
Demografie şi social Distribuţia în Capitală pe grupe cincinale de vârstă relevă o majoritate a populaţiei mature tinere, între 25 şi 49 de ani. Municipiul Bucureşti este lider al clasamentului datorită ratelor de nupţialitate şi de natalitate care sunt superioare şi a ratei de mortalitate care a înregistrat valori mai mici decât în restul ţării. Rata mortalităţii infantile la nivel municipal este aproximativ la jumătate faţă de media naţională datorită dotărilor medicale performante şi a acesului facil la sistemul de sănătate **Servicii Publice – Educaţie** Deservire foarte bună a majorităţii zonelor din Sectorul 2 cu dotări de educaţie. Existenţa şcolilor şi liceelor speciale. Prezenţa a două licee în top 50 naţional în funcţie de media de absolvire şi rezultate la testele naţionale. O parte dintre liceele teoretice oferă posibilitatea desfăşurării actului educaţional în diferite limbi străine precum engleză, franceză şi spaniolă. Existenţa programelor de sprijin financiar pentru elevi. Prezenţa pe teritoriul Sectorului 2 a campusului studenţesc Tei, a Universitatăţii Tehnice de Construcţii din Bucureşti şi a 3 facultăţi aparţinând unor univeristăţi româneşti publice de renume.	**Demografie şi social** Descreştere constantă a populaţiei Sectorului 2 în perioada 2010 – 2016. Rata sporului natural la nivel municipal este în continuare negativă. Aproximativ 19% din populaţia Sectorului 2 trăieşte în sectoare de recensământ marginalizate. **Servicii Publice – Educaţie** Insuficienţa grădiniţor şi şcolilor în cartierele Tei Toboc şi Pipera. Majoritatea instituţiilor de învăţământ nu au certificare ISU. 5 din 8 licee cu profil tehnic nu au avut medii de promovabilitate la examenul de Bacalaureat în anul 2016. Cele mai mari rate ale absenteismului au fost înregistrate în cadrul liceelor tehnice, având o tendinţă generală de creştere în perioada 2010 – 2016. Numărul elevilor provenind din grupuri dezavantajate, aflaţi în risc de abandon, a înregistrat o creştere constantă în intervalul 2010 -2015. **Servicii Publice – Asistenţă socială** Gruparea populaţiei marginalizate pe comunităţi în 4 zone urbane marginalizate la nivelul Sectorului 2: Tei Toboc, Baicului, Pantelimon şi Moşilor Vechi.

VIZAT
spre neschimbare,
SECRETAR,

Servicii Publice – Asistenţă socială Varietate de servicii sociale şi ajutoare oferite de DGASPG la nivelul Sectorului 2. Populaţia din categoriile vulnerabile beneficiază de o serie de ajutoare permanente sau ocazionale. DGASPC Sector 2 a încheiat parteneriate cu 34 ONG-uri care oferă servicii de zi pentru toate categoriile de beneficiari. **Servicii Publice – Sănătate** Municipiul Bucureşti este principalul furnizor de servicii de sănătate la nivel judeţean, regional dar şi naţional. Prezenţa a 11 spitale pe teritoriul Sectorului 2. **Cultură, Patrimoniu şi Petrecerea timpului liber** Diversitatea şi multitudinea dotărilor şi activităţilor culturale şi de petrecere a timpului liber pe teritoriul Sectorului 2. Existenţa unor importante resurse de tipul clădirilor abandonate, a terenurilor virane sau a unor elemente de cadru natural favorabile (ex. salba de lacuri a râului Colentina) care pot fi valorificate şi transformate în spaţii socio-culturale şi de loisir. Prezenţa spaţiilor verzi amenajate, atât de dimensiuni medii şi mari (Parcul Naţional, Parcul Circului, Parcul Tei etc.), dar şi de dimensiuni mai reduse, aferente zonelor rezidenţiale, care reprezintă principalele locuri de petrecere a timpului liber pentru cetăţenii Sectorului 2. Existenţa unor baze sportive de mari dimensiuni pe teritoriul sectorului 2 (Complexul Naţional "Lia Manoliu", Complexul sportiv Dinamo, Complexul sportiv studenţesc Tei).	Număr mare de persoane (adulţi şi copii) cu dizabilităţi şi de persoane vârstnice care necesită îngrijire la domiciliu. Dotarea şi dimensionarea insuficientă a centrelor pentru persoane cu dizabilităţi, a centrelor de reabilitare neuropsihiatrică, a creşelor, a centrelor care previn situaţiile ce pun în pericol copilul, a locuinţelor sociale şi a centrelor de tranzit pentru persoanele neidentificate din spitale dar şi a centrului pentru refugiaţi. DGASPC se confruntă cu lipsa personalului calificat în domeniul serviciilor de îngrijire la domiciliu. **Servicii Publice – Sănătate** Privatizarea cabinetelor medicale de familie duce la creşterea costurilor serviciilor medicale de bază şi la imposibilitatea administraţiei publice de a supraveghea calitatea acestora. Numărul mic de paturi în spitalele publice din Capitală raportat la o mie de locuitori (aproximativ 9), comparativ cu ceilalţi poli de creştere (Iaşi – 15.7, Cluj-Napoca – 15.3, Timişoara – 10.6, Craiova – 9.9). Principalul factor care afectează starea de sănătate a populaţiei din Municipiul Bucureşti este poluarea aerului. **Cultură, Patrimoniu şi Petrecerea timpului liber** Concentrarea activităţilor culturale predominant în zona centrală a Capitalei, o serie de cartiere periferice fiind slab deservite de astfel de dotări Numărul crescut al clădirilor cu risc seismic ridicat din perimetrul central al Bucureştiului Slabă deservire cu dotări sportive de mari dimensiuni a cartierelor Andronache, Baicului, Creangă.

VIZAT
spre neschimbare,
SECRETAR,

Gradul de implicare civică de care dau dovadă locuitorii Sectorului, în special prin existenţa grupurilor de iniţiativă cetăţenească: Grupul de Iniţiativă Locală Lacul Tei, Grupul de Iniţiativă Locală Florească, Grupul Civic Iancului. **Spaţii publice** În ultimii ani au fost amenajate 8 spaţii verzi ample în lungul salbei de lacuri. Cea mai mare parte a spaţilor verzi se află într-o stare medie sau bună. Deservire echilibrată la nivelul întregului Sector cu spaţii verzi. Arterele majore care irigă Sectorul 2 funcţionează ca spaţii publice de tip linie, oferind în lungul lor o varietate amplă de dotări de interes cotidian.	Cea mai mare parte a dotărilor sportive de mari dimensiuni nu se află în administrarea Consiliului Local al Sectorului 2. Lipsa unei identităţi a Sectorului 2 care să îl diferenţieze la nivel municipal **Spaţii publice** Sectorul 2 nu deţine un spaţiu verde de mare amploare cum ar fi parcul Tineretului, Herăstrău sau Titan. Zona centrală este în continuare lipsită de spaţii verzi, chiar şi de dimensiuni mici sau medii, iar străzile sunt în cea mai mare parte blocate de autovehiculele parcate pe trotuar. Compromiterea Pieţei Obor ca spaţiu public reprezentativ din cauza maşinilor parcate.
Oportunităţi	**Ameninţări**
Demografie şi social Municipiul Bucureşti este cel mai important pol economic şi universitar din România şi va reprezenta mereu un punct de atracţie al populaţiei tinere din toată ţara. **Servicii Publice – Educaţie** Programele operaţionale pentru perioada 2014 – 2020 ce oferă finanţare pentru sprijinirea învăţământului preşcolar, şcolar, tehnic şi vocaţional şi universitar. Atractivitate mare pentru studii a Municipiului Bucureşti. **Servicii Publice – Asistenţă socială** Programele operaţionale pentru perioada 2014 – 2020 ce oferă finanţare pentru intervenţii integrate	**Demografie şi social** Deficitul de forţă de muncă va începe să se manifeste peste 15-20 de ani. Creşterea populaţiei care locuieşte în comunităţile marginalizate şi a efectului negativ pe care acestea le au în plan social în mediul urban. **Servicii Publice – Educaţie, Asistenţă socială** Blocaje în accesarea fondurilor europene, în cadrul exerciţiului financiar 2014 – 2020. Schimbări politice locale, naţionale şi europene.

VIZAT
spre neschimbare,
SECRETAR,

în comunităţile dezavantajate oferă oportunităţi pentru dezvoltarea capitalului uman şi incluziunea socială. Existenţa unui pachet de măsuri anti-sărăcie care trasează direcţiile de acţiune pentru perioada 2016-2020 şi sursele de finanţare, respectiv un set de strategii naţionale pe diferite domenii care să ghideze intervenţiile viitoare şi utilizarea fondurilor europene. Înclinarea balanţei de la prestaţii sociale la dezvoltarea de servicii sociale şi de economie socială care să conducă la o incluziune activă a grupurilor vulnerabile. **Servicii Publice – Sănătate** Implementarea asigurărilor obligatorii de sănătate, şi a cardurilor de sănătate care duce la sporirea accesului la serviciile de sănătate. **Cultură, Patrimoniu şi Petrecerea timpului liber** Accesibilitatea locuitorilor din Sectorul 2 la infrastructura culturală a Municipiului Bucureşti şi diversitatea activităţilor pe care localizarea în capitala României le facilitează pentru aceştia. Existenţa finanţărilor externe pentru domeniul cultural, care pot contribui la îmbunătăţirea imaginii urbane şi diversificarea ofertei culturale **Spaţii publice** Existenţa unor proiecte de revitalizare a salbei de lacuri care să ofere continuitate spaţiilor verzi din Sectorul 2 (Proiectul de amenajare a lacurilor Floreasca şi Tei-PMB) Salba de lacuri care traversează Sectorul 2 reprezintă un segment dintr-un culoar mai amplu la nivelul Bucureştiului cu un mare potenţial de a fi transformat într-o zonă de agrement de interes supramunicipal.	**Servicii Publice – Sănătate** Tendinţa naţională de privatizare a sistemului de sănătate publică care poate avea efect de majorare a costurilor serviciilor medicale şi transferul medicilor din spitalele publice către clinici private. Plecarea personalului medical din România în străinătate. Creşterea constantă a poluării prin particule în suspensie. **Cultură, Patrimoniu şi Petrecerea timpului liber** Deficienţele de comunicare si coordonare a activităţii între instituţiile la nivel local, municipal şi naţional care administrează infrastructura culturală din Sectorul 2. **Spaţii publice** Tendinţa de compromitere a spaţiilor publice din jurul locuinţelor colective pentru a crea mai multe locuri de parcare, corelat cu cererea ridicată a cetăţenilor pentru parcări rezidenţiale.

VIZAT
spre neschimbare,
SECRETAR,

Spaţii publice din Sectorul 3 care deservesc şi locuitorii Sectorului 2.	

PROFIL ECONOMIC

Puncte Tari	Puncte Slabe
Infrastructură disponibilă pentru desfăşurarea activităţilor economice. Sectorul comercial bine reprezentat şi dezvoltat. Prezenţa unei game diversificate de sectoare economice. Disponibilitatea forţei de muncă înalt calificate. Resurse educaţionale şi vocaţionale diversificate. Preocuparea autorităţilor administraţiei locale cu privire la nevoile şi sprijinirea mediului de afaceri.	Concentrarea marilor spaţii de birouri în nord vestul Sectorului 2. Reprezentativitatea scăzută a agenţilor economici. Migrarea resurselor umane (IT, medicină, educaţie, inginerie, meseriaşi etc.). Deficit de forţă de muncă calificată în unele domenii de activitate (construcţii, electricieni etc.). Repartizarea neuniformă a zonelor economice. Slaba corelare între oferta educaţională şi cererea de forţă de muncă.
Oportunităţi	**Ameninţări**
Parteneriatele existente şi sprijinite între mediul de afaceri şi instituţiile de învăţământ. Disponibilitatea surselor de finanţare nerambursabilă care pot contribui la diversificarea mediului de afaceri şi a infrastructurii de afaceri locale.	Instabilitatea economică ce afectează agenţii economici.

DEZVOLTARE URBANĂ

Puncte Tari	Puncte Slabe
Mobilitate Întregul Sector este deservit de liniile de transport public. Legătură facilă între metrou şi tramvai în Piaţa Obor. Parcări de mare capacitate în vecinătatea marilor generatori de trafic.	**Mobilitate** Starea precară a staţiilor de transport public. Nu există parcări de transfer care să asigure transferul navetiştilor către transportul public urban. Doar 30% din populaţia Sectorului 2 are acces facil la Metrou.

VIZAT
spre neschimbare,
SECRETAR,

Linia de Metrou M1 asigură o bună accesibilitate a Sectorului 2 la nivelul orașului.	Legături precare cu zona centrală deoarece linia de metrou nu asigură o legătură eficientă iar autobuzele sunt blocate în trafic. Tramvaiul este singura alternativă viabilă.
Existența tronsoanelor de linii de tramvai delimitate de traficului rutier.	Lipsa tarifării integrate RATB – Metrorex face dificil și costisitor transferul între cele două mijloace de transport public.
Proiectul de modernizare a Șos. Iancului și Șos Pantelimon.	Nu toate intrările la Metrou sunt accesibilizate.
Profil spațial	Gara Obor este degradată și subutilizată (doar 14 trenuri pe zi).
Există încă rezerve considerabile de teren care pot fi utilizate pentru noi dotări esențiale pentru calitatea locuirii (ex. spații verzi).	Legături insuficiente peste salba de lacuri.
Dezvoltarea rezidențială din zona Fabrica de Glucoză asigură necesarul de locuințe aferent zonei de birouri din vecinătate.	Un indice de motorizare foarte ridicat la nivel municipal (566 mașini / 1000 locuitori) implică o cerere ridicată pentru parcări (mai ales rezidențiale) și reprezintă una din cauzele suprasolicitării tramei stradale.
Utilități publice	Cererea de parcare rezidențială nu este satisfăcută în zonele de locuințe colective.
Cea mai mare parte a străzilor dispune de infrastructura necesară pentru iluminat public.	Cererea pentru parcări pentru vizitatori nu este satisfăcută în zonele de locuințe individuale (Andronache, Baicului).
Cea mai mare parte a străzilor din Sectorul 2 dispune de rețele de alimentare cu apă și canalizare.	Zona centrală nu poate oferi suficiente parcări pentru rezidenții și utilizatorii acesteia.
Procentul de contorizare a consumului de apă este de peste 99,5 %.	În lipsa unor benzi dedicate pentru transportul public, autobuzele sunt blocate zilnic în trafic.
Scădere cu peste 70 % a pierderilor înregistrate pe rețeaua de apă în perioada 2010-2016.	Conectivitate redusă pe direcția N.E – S.V, salba de lacuri și calea ferată reprezentând bariere greu de trecut.
Pe 59 de străzi din Sector (majoritatea în zona de nord) au fost realizate sisteme separate de colectare a apelor pluviale.	Zone industriale, parțial dezafectate, au o permeabilitate scăzută, aspect care îngreunează deplasările pietonale.
Creșterea numărului de clienți ai rețelei de distribuție a gazelor naturale, pe fondul extinderii acestei rețele în cartierele de locuințe individuale din Sector.	Legături rutiere importante la nivelul orașului sunt degradate (ex. str. Lizeanu).
Cartierele de locuințe colective, blocurile ce plachează marile bulevarde din Sectorul 2 și cartierul	

VIZAT
spre neschimbare,
SECRETAR,

Vatra Luminoasă beneficiază de reţele de distribuţie a energiei termice. Gradul de conectare al populaţiei la serviciile de salubritate era în 2014 de 100 % în municipiul Bucureşti. În sectorul 2 există două puncte de colectare a DEEE de la populaţie.	Nu există o reţea de piste şi benzi pentru biciclete. Parcarea la stradă nu se tarifează, motiv pentru care aceasta este preferată în detrimentul parcărilor cu plată amenajate **Profil spaţial** O pondere scăzută a funcţiunilor de tip birouri, servicii, producţie face ca cea mai mare parte a Sectorului 2 să funcţioneze ca un cartier dormitor (exceptând zona centrală şi zona de birouri din nord) Concentrarea foarte mare de locuri de muncă în zona de nord (peste 20.000 / kmp) face ca infrastructura de transport public (metrou) să fie deja la limitele capacităţii. **Utilităţi publice** Scăderea consumului de energie termică cu 23 % în ultimii ani, determinată inclusiv de numărul mare de apartamente debranşate de la sistemul centralizat de termoficare. Reţeaua de apă este realizată parţial sau lipseşte pe 35 de străzi, iar pe alte 46 de străzi este necesară reabilitarea acesteia (inclusiv artere importante: Şos. Colentinal, Şos. Pantelimon, Şos. Vergului). Reţeaua de canalizare este realizată parţial sau lipseşte pe 38 de străzi (concentrare probleme în zonele Plumbuita şi Doamna Ghica), iar pe alte 15 străzi este necesară reabilitarea acesteia (în general în zona centrală). Un număr de 133 străzi din sector nu deţin reţea de distribuţie a gazelor naturale (localizare preponderentă în cartierele Tei, Tei-Toboc, Fundeni, Baicului, dar şi în zona centrală). Cea mai mare parte din zona centrală a Sectorului 2, precum şi cartierele de locuinţe individuale (Tei

VIZAT
spre neschimbare,
SECRETAR,

	Toboc, Andronache, Ion Creangă) nu sunt deservite de sistemul centralizat de termoficare. Staţia de sortare de pe Str. Gherghiţei va trebui să fie mutată din considerente de mediu. Gradul foarte scăzut (sub 10 %) de reciclare a deşeurilor menajere din municipiul Bucureşti. La nivelul Sectorului 2, se reciclează sub 1 % din cantitatea totală de deşeuri municipale colectate.
Oportunităţi	**Ameninţări**
Mobilitate Existenţa unor tehnologii care permit eficientizarea modului de amenajare a parcărilor în ceea ce priveşte utilizarea spaţiului (parcări hidraulice, parcări multietajate/subterane). Existenţa unor studii care au în vedere revitalizarea gărilor de capăt din Bucureşti şi transformarea lor în porţi de acces pentru navetişti (studiu TER, studiu Centura Feroviară a Bucureştiului – MT). **Profil spaţial** Existenta unor zone cu un număr ridicat de locuri de muncă în vecinătatea directă a Sectorului 2 (centrul istoric). **Utilităţi publice** Cele 5 electrocentrale din Municipiul Bucureşti, ce reprezintă principala sursă de producţie a energiei electrice furnizată populaţiei şi agenţilor economici din Sectorul 2. Sursele de alimentare cu energie termică ale Sectorului 2, situate în afara teritoriului administrativ al acestuia.	**Mobilitate** Dezvoltarea accelerată a aşezărilor suburbane Voluntari-Dobroeşti şi Pantelimon pune presiune pe infrastructura de transport a Sectorului (navetism). Tendinţa de creştere exponenţială a indicelui de motorizare la nivelul Capitalei contribuie la creşterea cererii pentru parcări rezidenţiale în contexul în care rezervele de teren sunt limitate. **Profil spaţial** Întârzierea finalizării PUG Bucureşti poate genera mari dificultăţi pentru dezvoltarea oraşului. Dezvoltarea necontrolată a aşezărilor suburbane lipsite de dotări face ca rezidenţii acestora să folosească serviciile şi dotările Sectorului 2. **Utilităţi publice** Neatingerea ţintelor cu privire la reducerea cantităţii de deşeuri şi la gradul de reciclare a deşeurilor menajere, stabilite prin legislaţia naţională, poate atrage sancţiuni financiare importante.

VIZAT
spre neschimbare,
SECRETAR,

Valorificarea deșeurilor biodegradabile prin investiții în unități de compostare.	

MEDIU ŞI SCHIMBĂRI CLIMATICE

Puncte Tari	Puncte Slabe
Favorabilitatea reliefului pentru dezvoltarea așezărilor umane și a activităților economice, datorită pantelor reduse.	Prezența depozitelor loessoide favorizează apariția tasărilor, fapt ce determină restricții importante în realizarea construcțiilor de anvergură.
Rol microclimatic important al salbei de lacuri, ce compensează deficitul de umiditate și determină apariția fenomenului de briză urbană în nordul Municipiului București.	Fenomenul de insulă de căldură urbană determină o creștere a temperaturilor cu circa 2 °C în centru față de periferie.
Cele 4 lacuri de agrement de pe teritoriul Sectorului 2 (suprafață totală de circa 300 ha) sunt propice dezvoltării activităților de loisir și agrement.	Calitatea scăzută a solurilor din Sectorul 2, fapt ce determină costuri suplimentare pentru utilizarea lor ca suport pentru spațiile verzi.
Risc la inundații redus datorită amenajărilor hidrotehnice ce scad incidența creșterilor semnificative de debit.	Aproximativ 26 % din totalul clădirilor expertizate și încadrate în clasa I de risc seismic din Municipiul București se află în Sectorul 2.
Pe teritoriul Sectorului 2 nu există operatori (aflați sub incidența Directivei 2009/29/CE) care să înregistreze emisii de dioxid de carbon în ultimii ani.	Zona cartierului Pantelimon este zona cu cea mai mare vibrație a terenului de pe teritoriul Capitalei în cazul unui seism major – 1,56 secunde.
Aproximativ 40 % din totalul blocurilor de locuințe eligibile în programul național de reabilitare termică au finalizat sau sunt pe cale să finalizeze lucrările de reabilitare.	Necesitatea eficientizării energetice a clădirilor publice de pe teritoriul Sectorului 2.
Starea chimică a corpurilor de apă subterană este considerată a fi bună, în ciuda unor depășiri punctuale pe anumiți indicatori (azotați, fosfați ș.a.).	Potențial redus de utilizare a energiei eoliene sau a biomasei ca surse alternative de energie.
Încadrarea apelor de suprafață (râul Colentina, valea Șaulei, lacurile de aumulare) în starea chimică bună.	Traficul rutier reprezintă principala sursă de degradare a calității aerului la nivelul Municipiului București – peste 90 % din emisiile de monoxid de carbon.
Pe teritoriul Sectorului 2 nu au fost inventariate situri contaminate.	La stația de monitorizare a aerului Mihai Bravu s-au înregistrat depășiri în ultimii ani în ceea ce privește concentrațiile medii anuale de NO2 (depășire cu circa 50 % a valorii limită în 2012 și 2013) și PM10.
	Depășiri ale valorilor limită de zgomot, atât ziua cât și noaptea, pe arterele principale de circulație din

VIZAT
spre neschimbare,
SECRETAR,

Concentrarea spațiilor verzi de dimensiuni mari în zona de nord a sectorului, de-a lungul salbei de lacuri.	Sectorul 2 (Șos. Colentina, Șos. Pantelimon, Calea Moșilor, B-dul Lacul Tei). Acviferul Colentina este considerat a fi la risc de neatingere a stării chimice bune, una dintre disfuncții fiind numeroasele captări realizate ce cresc vulnerabilitatea de poluare a acestuia. Calitatea apei din lacurile de agrement nu permite autorizarea unor zone de agrement de tipul ștrandurilor pentru îmbăiere. Pe teritoriul Sectorului 2 au fost inventariate 19,1 ha de terenuri degradate. Suprafața de spații verzi pe cap de locuitor este de 12,43 mp – cea mai scăzută dintre sectoarele Municipiului București. Slaba deservire cu spații verzi de mari dimensiuni a zonei din interiorul primului inel de circulații. Prezența mai multor operatori economici cu risc tehnologic pe raza Sectorului 2, în special în zona Obor – Electronicii – Gara de Est.
Oportunități	**Amenințări**
Sectorul 2 este traversat de salba de lacuri de pe valea Colentinei, ce reprezintă un potențial coridor ecologic cu un potențial peisager important. Prezența în zona municipiului București al celui mai mare zăcământ de apă potabilă din țară – Acviferul Multistrat București. Teritoriul Municipiului București se află în a II-a zonă din România din punct de vedere al intensității radiației solare.	Situarea Municipiului București în cea mai expusă zonă la riscurile seismice la nivel european – zonă cu o valoare de vârf a accelerației terenului de 0,30g. În ipoteza ruperii barajului acumulării Buftea, 126 de străzi din Sectorul 2 (din cartierele Tei-Toboc, Plumbuita, Fundeni) sunt situate în banda de inundabilitate. Schimbările climatice ar urma să afecteze Municipiul București, printr-o creștere a temperaturii medii anuale cu 1,3 °C până în 2050. Degradarea calității apei din acviferul Colentina, din cauza agriculturii intensive și a unităților industriale și zootehnice situate în exteriorul Sectorului 2.

VIZAT
spre neschimbare,
SECRETAR,

	Degradarea spaţiilor verzi publice din cauza fondurilor insuficiente pentru întreţinerea acestora.

CAPACITATE ADMINISTRATIVĂ

Puncte Tari	Puncte Slabe
Structura organizatorică a Primăriei Sectorului 2distribuită pentru acoperirea tuturor activităţilor specifice administraţiei locale. Determinarea şi motivaţia puternică a administraţiei locale pentru îmbunătăţirea capacităţii administrative şi dezvoltarea Sectorului 2. Sistem de Management al Calităţii implementat. O pagină Web proprie, actualizată permanent, care oferă informaţii utile cetăţenilor şi asigură transparenţa instituţiei. Existenţa unui sistem de colectare on-line a taxelor şi impozitelor.	Proceduri îngreunate de nivelul ridicat de formalităţi. Comunicarea interinstituţională greoaie. Lipsa unui sistem informatic integrat la nivelul instituţiei şi interinstituţional.
Oportunităţi	**Ameninţări**
Fonduri nerambursabile disponibile prin intermediul Programelor Operaţionale pentru eficientizarea resurselor umane prin instruire şi dezvoltarea abilităţilor personalului.	Plecarea specialiştilor către sectorul privat. Potenţiala rezistenţă a cetăţenilor, a personalului şi actorilor locali la schimbările propuse. Instabilitatea cadrului legislativ.

VIZAT
spre neschimbare,
SECRETAR,



II.7 Diagnostic

Provocări socio-culturale

Provocări demografice

Principala provocare de natură demografică a Sectorului 2 este creşterea numărului de vârstnici. Acest fapt pune presiune pe serviciile de asistenţă socială la domiciliu, dar şi pe centrele pentru vârstnici, fiind necesară o politică la nivel sectorial care să includă şi proiecte de îmbătrânire activă.

Pe de altă parte, Municipiul Bucureşti este cel mai important pol economic şi universitar din România, reprezentând un punct de atracţie pentru populaţia tânără din toată ţara. Din cauza puterii slabe de cumpărare a locuinţelor a generaţiei tinere, aceştia nu se domiciliază aici şi aleg să locuiască în locuinţe închiriate, indiferent de sector. Acest fapt face ca sentimentul de comunitate şi implicare civică la nivel de sector să fie fragmentat. Prin urmare, este necesară creşterea calităţii zonelor de locuire şi extinderea acestora, astfel încât Sectorul 2 să prezinte un grad crescut de atractivitate pentru un comportament rezidenţial stabil şi să favorizeze apariţia de noi comunităţi.

Provocări sociale

Conform Atlasului Zonelor Urbane Marginalizate din România, elaborat de Banca Mondială, aproximativ 19% din populaţia Sectorului 2 trăieşte în sectoare de recensământ marginalizate. Raportat la celelalte sectoare din Municipiul Bucureşti, Sectorul 2 se află pe locul 3 din 6 în ceea ce priveşte procentul de populaţie dezavantajată. Aceasta se situează în 22 de Zone Urbane Marginalizate aşa cum au fost ele identificate de către Primărie, dar majoritatea îşi au domiciliul în cele 3 areale semnificative de acest fel: Plumbuita – Tei Toboc, Baicului şi Pantelimon.

Principala problemă din aceste zone o constituie lipsa veniturilor stabile, fapt ce duce la dezechilibre în viaţa socială a familiilor şi la condiţii precare de locuire inclusiv ilegalitate asupra ocupării imobilelor. Astfel, rezidenţii recurg la diferite metode de subzistenţă ce presupun un grad mare de infracţionalitate, printre care tâlhărie, prostituţie şi trafic de droguri de mare risc, fapt ce generează frecvente conflicte stradale.

Totodată, aici locuiesc diferite minorităţi, dintre care cei mai numeroşi sunt rromii, urmaţi de arabi, chinezi şi turci, la care se adaugă refugiaţii,

VIZAT
spre neschimbare,
SECRETAR,

majoritatea de origine africană, fapt ce a dus la apariţia unui fenomen de segregare socială.

În cele mai multe cazuri, tânăra generaţie care se dezvoltă în acest mediu nu işi depaşeste condiţia socială pe fondul unui cumul de factori degenerativi ce îi înconjoară în permanenţă, care se manifestă în teritoriul urban înconjurător. De exemplu, zonele cu risc de infracţionalitate identificate de Inspectoratul de Poliţie şi considerate indezirabile de către restul cetăţenilor sau instituţiile de învăţământ ce înregistrează abandon şcolar se află în îmediata proximitate a principalelor Zone Urbane Marginalizate, aşa cum reiese din analiza teritorială.

Necesităţile identificate la nivelul comunităţilor marginalizate şi problemele menţionate anterior sunt deosebit de importante pentru Zonele Urbane Marginalizate, deoarece toate vizează elemente esenţiale pentru reabilitarea pe termen mediu şi lung a acestor comunităţi: ocupare, sănatate, locuire, educaţie, incluziune socială şi reducerea saraciei. Intervenţiile pe aceste domenii fundamentale sunt interconectate şi necesită o abordare integrată şi multisectorială.

Servicii publice

În ceea ce priveşte dotările de educaţie, în cazul infrastructurii de învăţământ preuniversitar se remarcă starea şi dotarea necorespunzătoare a unora dintre clădiri, dar şi lipsa grădiniţelor în anumite zone din oraş ca Pipera, Andronache sau Baicului. Acest fapt presupune numeroase proiecte de reabilitare şi modernizare, inclusiv construcţia de dotări noi, în special grădiniţe, în zonele afectate. Totodată, sunt necesare măsuri pentru asigurarea accesului la educaţie a tuturor persoanelor, în special a celor dezavantajate, în sprijinul formării de capital uman proactiv.

Este de menţionat problema învăţământului tehnic, unde majoritatea liceelor nu reuşesc să obţină un scor total al notelor la testele naţionale şi la absolvire peste 5. Problema este agravată de faptul că multor elevi din învăţământul profesional şi tehnic le lipsesc cunoştinţe de bază din şcoala primară şi generală din cauza pragurilor mici de admisibilitate. Totodată, atractivitatea acestor specializări - ca opţiune de dezvoltare a unui parcurs profesional - este foarte scăzută din punctul de vedere al tinerilor, pe fondul contrastului reprezentat de excelenţa învăţământului teoretic la nivel municipal.

În consecinţă, sunt necesare măsuri integrate de reconfigurare a învăţământului tehnic şi profesional la nivel de sector prin creşterea calităţii actului educaţional, dotarea unităţilor de învăţământ, adaptare curiculară, adaptarea specializărilor conform cerinţelor pieţei muncii, încurajarea performanţei, transferul elevilor şi absolvenţilor pe piaţa muncii prin parteneriate puternice cu mediul de afaceri precum şi materiale şi campanii de promovare.

Din punct de vedere al infrastructurii publice de servicii sociale, Sectorul 2 suferă din cauza insuficienţei deservirii cu dotări de tip creşă, fapt reclamat atât de autorităţile publice, cât şi de populaţie. Pe de altă parte, serviciile destinate persoanelor cu dizabilităţi şi persoanelor vârstnice nu dispun de un număr suficient de centre sau îşi desfăşoară activitatea în centre ce nu corespund standardelor de siguranţă.

Totodată, se remarcă necesitatea unor pachete de servicii complementare centrelor, care să susţină reintegrarea în societate a capitalului uman dezavantajat, de la realizarea de studii specifice şi campanii de informare până la acordarea de ajutoare şi beneficii sau realizarea întreprinderilor de economie socială astfel încât să poată viza categorii specifice de beneficiari şi problemele complexe ale acestora (ex: mame minore ce au abandonat învăţământul, minori care au săvârşit fapte penale şi nu răspund penal, batrâni imobilizaţi la domiciliu, etc.). Mai mult, Direcţia de Asistenţă Socială Sector 2 nu beneficiază de o bază de date electronică interconectată a tuturor beneficiarilor şi nici de un serviciu integral

VIZAT
spre neschimbare,
SECRETAR,

informatizat, fiind necesară dezvoltarea în acest sens.

Provocări culturale

În ceea ce privește provocările culturale, într-o primă etapă, Primăria Sectorului 2 trebuie să definească cadrul strategic cu privire la agenda culturală și încurajarea parteneriatului public-privat, având drept obiectiv diversificarea ofertei culturale și creșterea consumului cultural la nivel de sector.

Deși pe teritoriul Sectorului 2 sunt localizate o serie de instituții culturale relevante, atât la nivel de Sector, cât și la nivel de Capitală, infrastructura culturală este concentrată în zona centrală, limitând accesul publicului.

Rata scăzută a consumului cultural este cauzată de o serie de factori cum ar fi accesul la infrastructură, diversitatea ofertei culturale, gradul de educație cu privire la consumul cultural, colaborarea deficitară între autoritățile publice și actorii privați (ong-uri/ asociații) care derulează proiecte culturale sau au proiecte de revitalizare a unor spații abandonate.

La nivel de asumare a spațiului urban ca spațiu public comun, este necesară implicarea cetățenilor în construirea alternativelor, cum ar fi pilotarea proiectelor despre istoria cartierelor sau inițierea unor trasee culturale cu puncte de plecare sau sosire în cartiere.

Spaţii publice

Deşi Sectorul 2 nu dispune de parcuri de mare amploare, acesta beneficiază de 7 parcuri cu dimensiuni de peste 5ha. De asemenea, în ultimii 10 ani, Primăria Sectorului 2 a depus eforturi considerabile pentru a amenaja treptat segmente din malul salbei de lacuri. Categoriile de spaţii verzi publice variază în funcţie de caracteristicile morfologice ale zonelor care compun Sectorul 2. Astfel, parcurile se concentrează în zonele de locuinţe colective cu o densitate ridicată a populaţiei (peste 100 loc./ha.) din exteriorul inelului central. Pe de altă parte, zona centrală este alimentată preponderent de piaţete, scuaruri (18) sau grădini (2). În prezent, aceste spaţii publice nu reuşesc să satisfacă nevoia locuitorilor şi a utilizatorilor Sectorului 2.

Există însă în continuare spaţii publice de mici dimensiuni abandonate care odată revitalizate pot deservi mai bine zona centrală. În cazul cartierelor de locuinţe colective principala resursă pentru o mai bună deservire cu spaţii publice sunt acele terenuri dintre blocuri care în ultimii ani au fost treptat acaparate de parcări la sol, compromiţând fostele spaţii comunitare.

Mai mult, deşi Sectorul 2 dispune de parcuri, grădini scuaruri şi piaţete, acestea nu sunt relaţionate prin intermediul unor axe verzi, motiv pentru care nu putem discuta de o reţea de spaţii publice. Aceste aspect are o importanţă mai mare în cazul salbei de lacuri unde se resimte nevoia de a conecta spaţiile verzi amenajate recent sub forma unui traseu de agrement. De asemenea, Sectorul 2 nu dispune încă de zone pietonale generoase care să poată găzdui diverse evenimente culturale în aer liber, deşi există evenimente anuale menite să promoveze exact dezvoltarea de zone pietonale (Street Delivery – Femei pe Mătăsari).

VIZAT
spre neschimbare,
SECRETAR,

Demografie



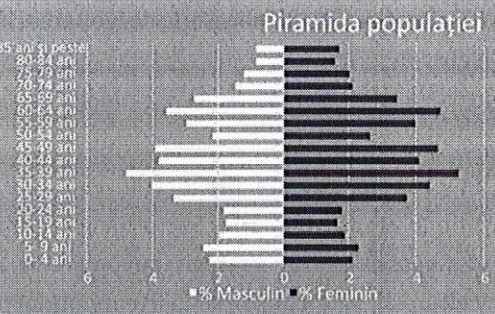

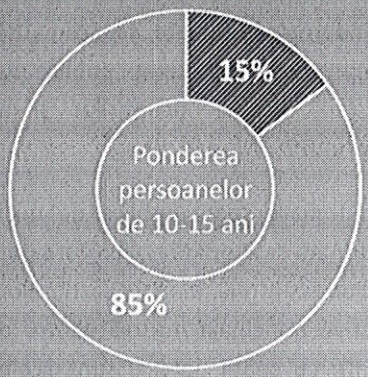

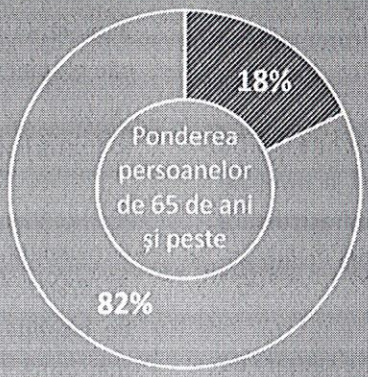



Comunități dezavantajate

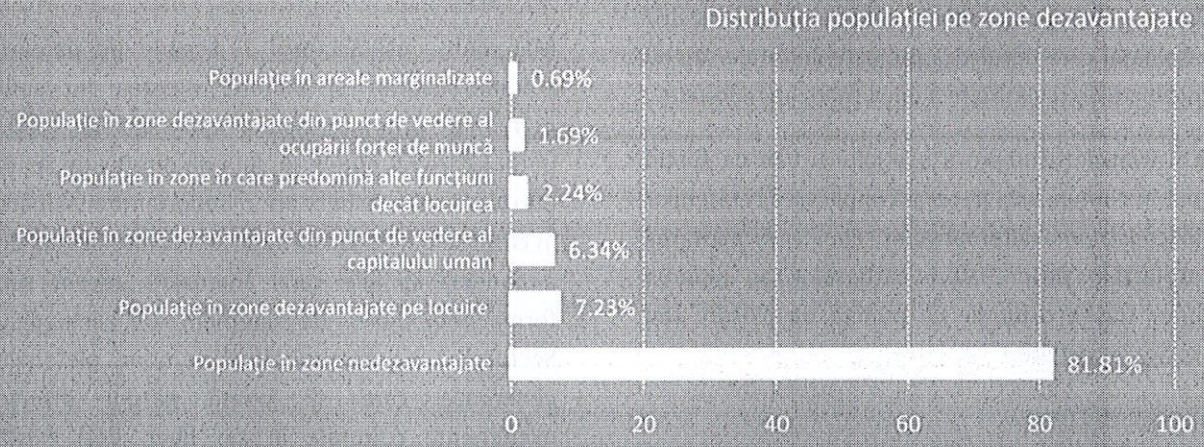

Cultură

Monumente istorice de interes național





16 Monumente istorice de interes național

429 Monumente istorice în total în Sectorul 2

VIZAT
spre neschimbare,
SECRETAR,

Provocări economice

Deşi Sectorul 2 dispune de un mediu economic atractiv, cu o pondere de 20% din cifra de afaceri a Capitalei, nu este caracterizat de o dezvoltare uniformă a zonelor economice, existând zone cu o activitate economică şi o dezvoltarea redusă. Localizarea geografică a Sectorului 2 este favorabilă desfăşurării activităţilor comerciale, numărul cel mai mare de întreprinderi activând în acest domeniu.

Dezvoltarea firmelor este, în special în primii ani de existenţă, împiedicată de mai multe probleme, printre care se numără: lipsa de stimulente financiare, birocraţia care îngreunează obţinerea de avize şi autorizaţii, lipsa de spaţii şi terenuri pentru dezvoltare, lipsa de programe de instruire, lipsa forţei de muncă specializate etc.

Primăria Sectorului 2 are în prezent competenţe relativ reduse în stimularea dezvoltării afacerilor, însă s-au iniţiat demersuri în acest sens, fiind înfiinţat un grup pentru dezvoltare economică, în parteneriat cu Patronatul Român, în vederea elaborării de programe în domeniu. Pentru a putea deveni un jucător activ în domeniul dezvoltării economice este necesară dezvoltarea activităţii şi competenţelor grupului de lucru în direcţia promovării parteneriatelor, a oportunităţilor de dezvoltare economică la nivelul Sectorului 2, încurajării comunicării şi sprijinirii iniţiativelor de schimbare a politicilor economice, a stimulării inovării etc.

Un cadru oportun pentru dezvoltarea infrastructurii economice din Sectorul 2 este reprezentat de Legea Parteneriatului Public Privat, precum şi de sursele de finanţare nerambursabile, care oferă finanţări pentru dezvoltarea infrastructurii de afaceri (parcuri industriale, incubatoare de afaceri, parcuri ştiinţifice şi tehnologice etc.).

Dezvoltarea activităţilor economice, în special în domeniul producţiei, este limitată datorită lipsei de spaţii şi a tendinţei de a dezvolta în locul fostelor fabrici proiecte imobiliare. La nivelul Sectorului 2, au fost identificate 3 zone cu potenţial de dezvoltare: Obor – Electronicii – Gara de Est, zona Institutului URBAN-INCERC – Filatura Română şi zona Barbu Văcărescu – Gheorghe Ţiţeica, pentru care se impune realizarea unor studii de oportunitate pentru realizarea unor proiecte complexe de reconversie şi valorificare, care să asigure o dezvoltare echilibrată a teritoriului, cu rol de atragere a populaţiei şi a investitorilor.

VIZAT
spre neschimbare,
SECRETAR,

Context



Dezvoltare economică

Evoluția numărului de întreprinderi active din Sectorul 2

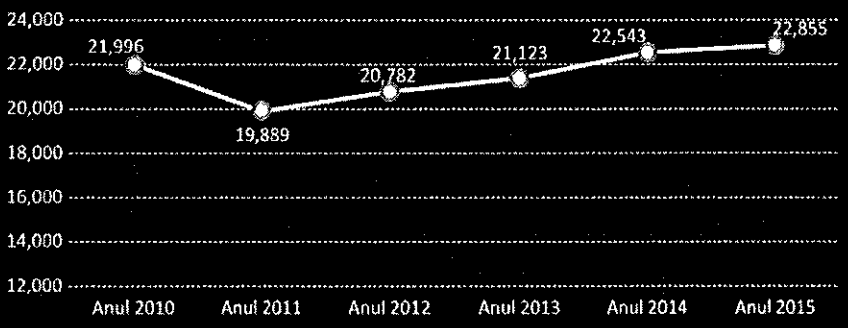

Întreprinderi active în Sectorul 2 în anul 2015

22, 855

Structura întreprinderilor active pe activități ale economiei naționale în Sectorul 2

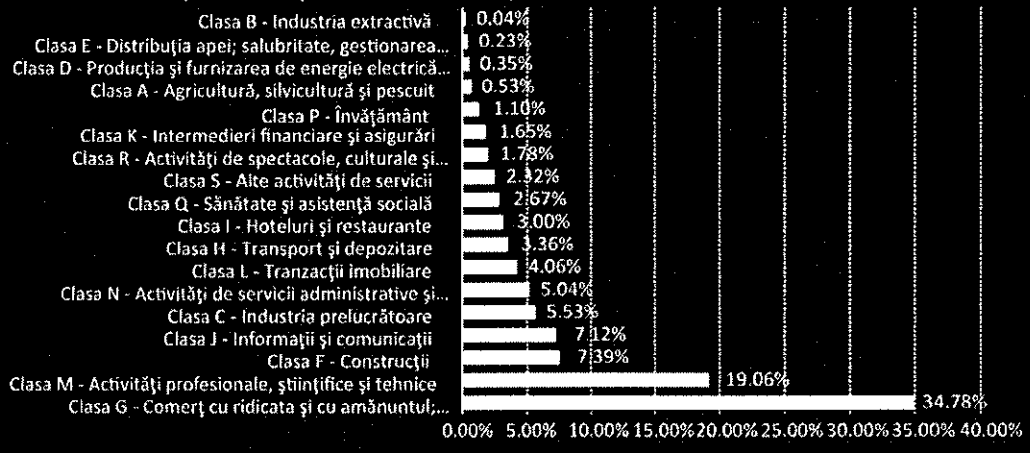

Densitate întreprinderi active (nr. firme/1000 locuitori)

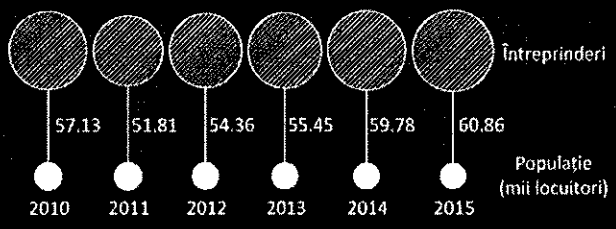

Capacitate antreprenorială (nr. firme nou înființate/1000 locuitori)

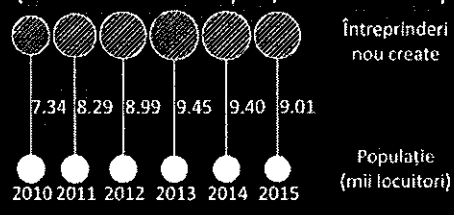

Forța de muncă

Evoluția numărului mediu de salariați

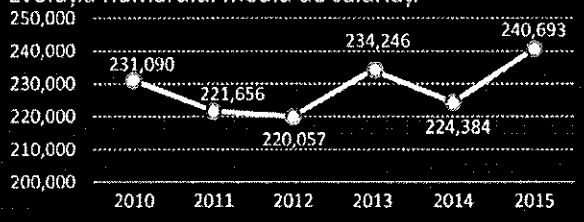

Evoluția numărului de șomeri

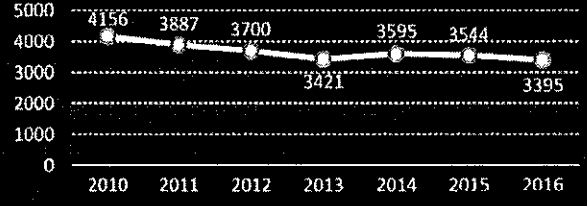

Provocări dezvoltare urbană

Profil spaţial

Nevoia de noi spaţii locative care să susţină cererea de locuinţe ale Bucureştenilor a fost satisfăcută în ultimii ani preponderent de către aşezările periurbane din cauza rezervelor de teren precare sau greu accesibile de care dispune Capitala, inclusiv Sectorul 2. Acest proces de suburbanizare pune presiune pe dotările din Sectorului 2 şi pe infrastructura de transport.

Din punct de vedere morfologic Sectorul 2 este compus din trei zone majore: 1. centrul istoric cu o tramă organică şi fond construit valoros, 2. cartierele de locuinţe colective amplasate între inelul central şi cel median şi 3. zonele periferice dezvoltate recent şi ocupate preponderent de locuinţe individuale (Andronache, ion Creangă).

Sectorul 2 deţine în continuare aproximativ 190 de ha de terenuri de tip „brownfield" sau „greenfield" ce pot fi valorificate pentru noi dezvoltări care să includă şi dotări necesare pentru zonele învecinate. Procesul de conversie funcţională a unor terenuri de tip „brownfield" a început în fosta platformă industrială Pipera care găzduieşte în prezent cea mai mare aglomeraţie de birouri din ţară (împreună cu extensia spre Voluntari). O parte din rezervele de teren deţin deja documentaţii de urbanism care să susţină valorificarea lor (ex. zona Petricani), pe când altele se află în declin fără a exista încă intenţii de valorificare (ex. zona industrială din jurul Gării Obor). Toate aceste rezerve de teren reprezintă un instrument esenţial în reechilibrarea Sectorului din punct de vedere funcţional şi o mai bună deservire cu dotări de interes cotidian. Mizând pe aceste rezerve de teren Sectorul 2 îşi poate inclusiv schimba imaginea de „cartier" dormitor.

Mobilitate şi conectivitate

În ceea ce priveşte mobilitatea urbană şi conectivitatea, Sectorul 2 are dificultăţi considerabile în a face faţă fluxurilor motorizate venite din suburban (Voluntari-Dobroeşti-Pantelimon). Aceste presiuni generează nevoia unor conexiuni rutiere noi, preponderent peste salba de lacuri, pentru a descărca fluxurile venite din suburban. Desigur, acest aspect atrage după sine şi obligativitatea de a contura o reţea de parcări de transfer la principalele puncte de acces în Sectorul 2 pentru a putea susţine trecerea la transportul în comun. Primii paşi în conturarea unei reţele de noduri intermodale la intrările în Sector a fost realizat prin demararea proiectului de amenajarea a unei parcări de transfer în vecinătatea Cora Pantelimon.

În ceea ce priveşte transportul în comun, acesta nu reuşeşte încă să satisfacă nevoile locuitorilor, dat fiind faptul că metroul, deşi deserveşte Sectorul 2 cu două magistrale, legăturile oferite nu sunt cele mai utile pentru rezidenţi. Cele mai importante legături, cu zona centrală sau cu zona de biouri din Nord, sunt asigurate de legături direct oferite de tramvai sau autobuz. Eficienţa acestor mijloace de transport este însă una precară în Sectorul 2, dat fiind faptul că nu deţin benzi dedicate[36], motiv pentru care acestea sunt în permanenţă blocate în congestie. De asemenea, deşi linia de tramvai către Pantelimon a fost modernizată recent, celelalte linii trebuie în continuare reabilitate în cadru unor lucrări ce vizează şi profilul stradal traversal (mai ales str. Lizeanu). Alte dificultăţi ale trasportului public se rezumă la parcul auto parţial degradat (ex. lipsă aer condiţionat), insuficient în raport cu

[36] Sau dacă deţin benzi dedicate, ele nu sunt respectate (ex. Sos. Colentina – tramvai)

VIZAT
spre neschimbare,
SECRETAR,

VIZAT
spre neschimbare,
SECRETAR,

cererea existentă şi un număr însemnat de staţii de transport public degradate sau neamenajate.

În plus, Sectorul 2 încă nu deţine o reţea de piste şi benzi velo care să asigure o legătură facilă între zonele rezideţiale şi obiective de interes cotidian, inclusiv locuri de muncă (doar Şos. Pantelimon include piste velo proiectate însă într-un mod eronat).

Cea mai des enunţată problemă de către comunitate se referă la o lipsă acută de parcări rezidenţiale. Problema îşi are originile în proiectarea cartierelor de locuinţe colective, gândite pentru un indice de motorizare mult mai scăzut. Astfel, pe parcursul anilor, spaţiile verzi din jurul locuinţelor colective gândite pentru comunitate au fost transformate treptat în parcări, iar în ultima perioadă au început să fie ocupate şi trotuarele de maşini parcate.

Utilităţi publice

Infrastructura tehnico-edilitară are un rol important în asigurarea calităţii mediului din Sectorul 2. În acest sens, deşi cea mai mare parte din teritoriul sectorului este deservită de reţea de apă şi canalizare, este necesară finalizarea lucrărilor de extindere şi reabilitare a reţelelor. În ceea ce priveşte gestiunea deşeurilor, deşi gradul de conectare la serviciile de salubritate este de 100%, gradul de reciclare rămâne unul foarte scăzut (sub 1% din totalitatea deşeurilor municipale colectate). Devin astfel prioritare atât implementarea unui sistem eficient de colectare selectivă a deşeurilor, cât şi realizarea unor programe ample de educare şi conştientizare a populaţiei referitor la importanţa colectării selective.

VIZAT
spre neschimbare,
SECRETAR,

Profil spațial

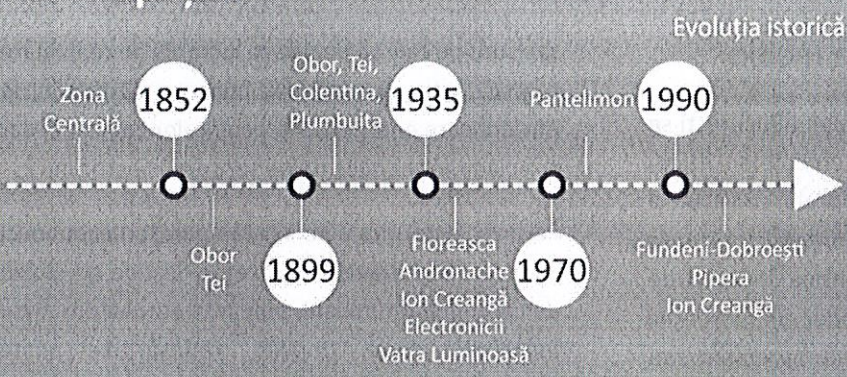

Evoluția istorică

Rezerve de teren



187,48 ha

Infrastructură edilitară



+74.2 km
Extindere rețea de canalizare 2010-2016

+165 km
Extindere rețea de distribuție gaze naturale 2010-2016

-34,359
Apartamente debranșate de la rețea de încălzire centralizată 2006-2016

Mobilitate

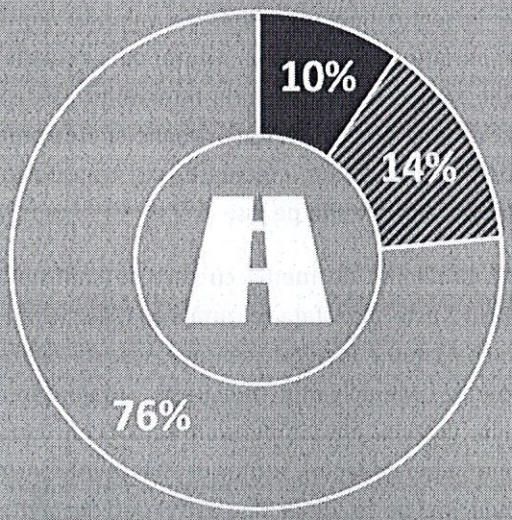



Lungimea aleilor și străzilor pietonale
66.0 km



Lungimea pistelor pentru biciclete
2.0 km



Lungimea străzilor
541.4 km

- Străzi principale (categoria I)
- Străzi secundare (categoria II)
- Străzi locale (categoria III-IV)



Gara Obor - subutilizată în ciuda potențialului său
14
curse / zi

Sectorul 2 este bine deservit de transportul public suprateran, acesta asigurând accesul între zona centrală și cartiere.

Metroul nu asigură o bună conectivitate, acesta fiind la limita Sectorului 2 și în lungul inelului principal

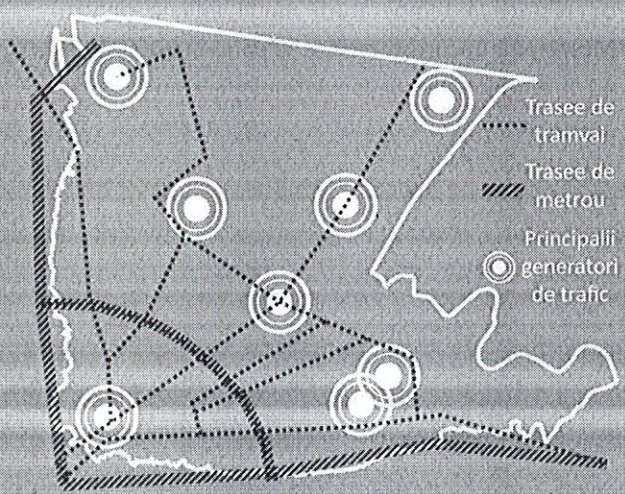

VIZAT
spre neschimbare,
SECRETAR,

Provocări climatice şi de mediu

Teritoriul Sectorului 2 al Municipiului Bucureşti se remarcă prin favorabilitatea elementelor fizico-geografice pentru dezvoltarea cadrului construit şi a activităţilor economice, fapt întărit şi de prezenţa salbei de lacuri de pe râul Colentina (4 lacuri de agrement). Lacurile nu oferă doar un potenţial pentru dezvoltarea activităţilor de agrement sau protecţie împotriva inundaţiilor prin amenajările hidrotehnice, ci au şi un rol microclimatic important, atenuând fenomenul de insulă de căldură urbană caracteristic Municipiului Bucureşti (creştere a temperaturilor cu circa 2 °C în centru faţă de periferie). Prin urmare, salba de lacuri poate fi considerată o competenţă distinctivă a Sectorului 2, necesar a fi valorificată mai mult în următorii ani.

Vulnerabilitatea Sectorului 2 al Capitalei la riscurile naturale este determinată în primul rând de situarea Municipiului Bucureşti în cea mai expusă zonă la riscurile seismice la nivel european. Astfel, peste un sfert din clădirile expertizate şi încadrate în clasa I de risc seismic din Municipiul Bucureşti se află în Sectorul 2, iar zona cartierului Pantelimon este zona cu cea mai mare vibraţie a terenului de pe teritoriul Capitalei în cazul unui seism major. Sunt necesare astfel măsuri urgente, atât în ceea ce priveşte consolidarea clădirilor, cât şi în ceea ce priveşte informarea şi conştientizarea populaţiei cu privire la riscul seismic.

Scenariile cu privire la schimbările climatice indică o creştere a temperaturii medii anuale pentru Municipiul Bucureşti cu 1,3 °C până în 2050. Deşi 40 % din blocurile de locuinţe eligibile au finalizat sau sunt pe cale să finalizeze lucrările de reabilitare termică, este necesară continuarea programului de eficientizare energetică a locuinţelor colective, dar şi a clădirilor publice de pe teritoriul Sectorului 2.

Pe raza Sectorului 2 nu există operatori economici care să înregistreze emisii semnificative de dioxid de carbon în ultimii ani, poluarea aerului din surse industriale fiind, implicit, redusă. Se poate interveni însă în vederea atenuării efectelor schimbărilor climatice prin reducerea poluării aerului cauzată de traficul rutier. Dacă pentru ceilalţi factori de mediu abiotici (apă, sol), Sectorul 2 înregistrează valori bune ale indicatorilor de monitorizare (inclusiv lipsa siturilor contaminate), staţia de monitorizare a calităţii aerului Mihai Bravu a înregistrat depăşiri importante în ultimii ani, în special în cazul indicatorilor PM10 şi NO2 (depăşire cu 50 % a valorii limită anuale în 2012 şi 2013). Problemele de mediu generate de traficul rutier în sector (inclusiv depăşirea valorilor limită de zgomot pe principalele artere de circulaţie) trebuie să fie soluţionate prin intervenţii care să vizeze ameliorarea mobilităţii urbane şi creşterea ponderii deplasărilor efectuate cu transportul public, cu bicicleta sau pe jos.

O altă problemă de mediu cu care se confruntă Sectorul 2 este suprafaţa scăzută a spaţiilor verzi – doar 12,43 mp / locuitor, cea mai scăzută dintre sectoarele Municipiului Bucureşti. Majoritatea spaţiilor verzi de mari dimensiuni se concentrează în zona salbei de lacuri, teritoriul aflat în interiorul primului inel de circulaţii fiind astfel slab deservit.

VIZAT
spre neschimbare,
SECRETAR,

Cadru natural





Lacul Tei
Lacul Plumbuita
Lacul Fundeni
Lacul Pantelimon

Cea mai mare parte din salba de lacuri Colentina se află pe teritoriul Sectorului 2

300 ha

Riscuri naturale și schimbări climatice



100%
349 de clădiri încadrate în clasa I de risc seismic în București

26%
92 de clădiri încadrate în clasa I de risc seismic se află în Sectorul 2

11.4%
40 de clădiri încadrate în clasa I de risc seismic care prezintă pericol public se află în Sectorul 2



695 de blocuri/scări de bloc reabilitate din totalul obiectivelor din Sectorul 2

40 %

Spații verzi



12.43
mp spații verzi/ cap de locuitor în Sectorul 2

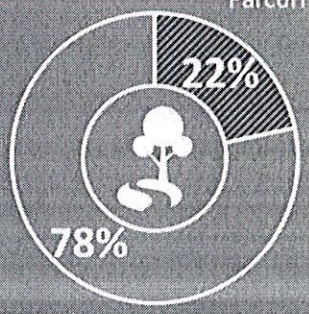

96.2 ha
Parcuri

347.8 ha
Spații verzi izolate



14%
444 ha de spații verzi pe teritoriul Sectorului 2

196,340 de arbori pe teritoriul Sectorului 2

VIZAT
spre neschimbare,
SECRETAR,

Provocări administrative

Migraţia resurselor umane din cadrul Primăriei Sectorului 2 către sectorul privat a reprezentat în ultimii ani o problemă majoră. Acest fapt a afectat derularea activităţii pe fondul insuficienţei personalului, necesitând şi suplimentarea cursurilor de specializare a noilor angajaţi, foarte importante pentru desfăşurarea în mod eficient a sarcinilor. Odată cu noua lege a salarizării funcţionarilor publici, aprobată şi implementată în anul 2017, acest proces de migraţie a fost diminuat considerabil.

O altă problemă cu care se confruntă Primăria Sectorului 2 este birocraţia accentuată şi informatizarea redusă a serviciilor din cadrul administraţiei, a lipsei arhivării electronice precum şi a legislaţiei care încă impune utilizarea semnăturii olografe pe majoritatea documentelor oficiale emise în cadrul administraţiei.

Un aspect pozitiv este implicarea şi determinarea funcţionarilor din cadrul Primăriei de a răspunde într-un mod cât mai eficient nevoilor cetăţenilor şi de a găsi şi implementa cele mai eficiente modalităţi în acest sens.

În cadrul consultărilor publice cu cetăţenii pentru realizarea prezentei Strategii a fost ridicată problema lipsei de reacţie a autorităţilor la problemele reale, birocraţia exagerată, nefinalizarea proiectelor începute şi lipsa de transparenţă. Crearea şi implementarea unui instrument de comunicare cu cetăţenii şi implicare a acestora în procesul decizional este necesar atât pentru a rezolva nevoile reale ale comunităţii, cât şi pentru responsabilizarea acestora şi dezvoltarea spiritului civic, în direcţia susţinerii proiectelor implementate de Primărie pentru îmbunătăţirea condiţiilor de trai ale cetăţenilor şi pentru dezvoltarea Sectorului 2.

VIZAT
spre neschimbare,
SECRETAR,

Resurse financiare

Distribuția veniturilor

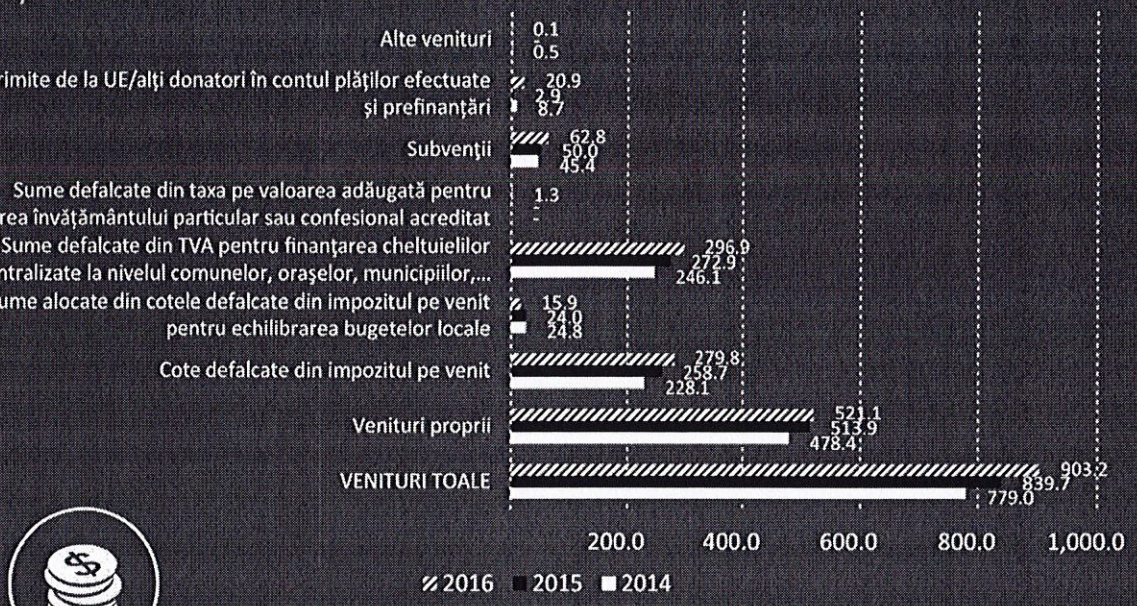

Distribuția cheltuielilor

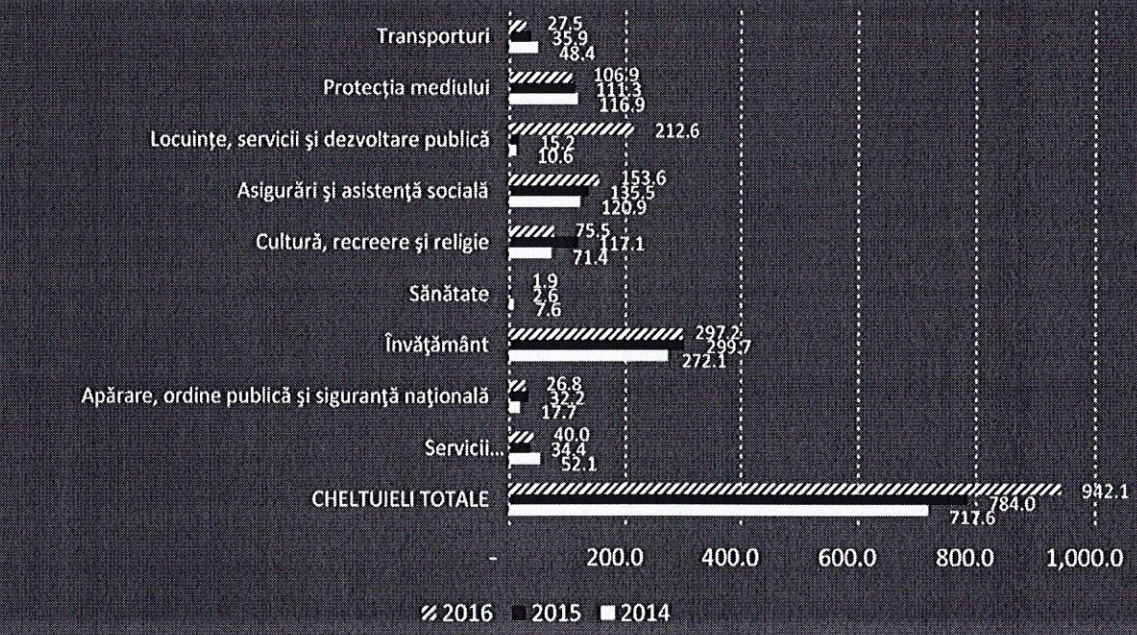

Resurse umane

Evoluția personalului din Primăria Sectorului 2

388

Angajați în Primăria Sectorului 2 în 2017



VIZAT
spre neschimbare,
SECRETAR,



III. CONCEPTUL DE DEZVOLTARE STRATEGICĂ

VIZAT
spre neschimbare,
SECRETAR,



III.1. Concept de dezvoltare pentru perioada 2016-2025

III.1.1 Viziune

Recunoscut ca sector de agrement şi dezvoltare economică policentrică la nivel municipal, Sectorul 2 este orientat către reţeaua verde-albastră definită de salba de lacuri, fiind racordat totodată la centrul istoric prin axe verzi şi trasee culturale care, la rândul lor, revigorează principalele zonele rezidenţiale, unde cetăţenii beneficiază de locuire, dotări şi servicii de înalta calitate, fiind o comunitate proactivă.

În anul 2025 Sectorul 2 se caracterizează ca principalul pol de agrement al Bucureştiului. Acest statut este susţinut de reţeaua de spaţii verzi şi dotări de agrement dezvoltate în lungul salbei de lacuri conectate printr-o reţea de axe verzi de principalele zone rezidenţiale, dar şi de Arena Naţională.

Structura policentrică bazată pe conversia fostelor zone industriale asigură o bună distribuţie a locurilor de muncă în teritoriu şi un mix funcţional favorabil. Astfel, pe teritoriul Sectorului 2 se identifică 5 mari concentrări de locuri de muncă:

1. zona de birouri Pipera;

2. zona Obor-Delfinului, un important centru comercial şi de birouri completat de postura de poartă de intrare în oraş;

3. zona UTCB;

4. complexul comercial Dragonul Roşu;

5. centrul istoric caracterizat de birouri (mai ales industrii creative) şi servicii specifice sectorului turistic.

Toate aceste zone stau la baza economiei Sectorului 2 şi se află într-un dialog permanent cu administraţia publică pentru a asigura o bună guvernanţă. Tot în această categorie este inclusă şi relaţia între administraţia publică şi cetăţeni, susţinută de o varietate amplă de instrumente de comunicare şi facilitare TIC.

Calitatea ridicată a locuirii este susţinută în primul rând de o reţea amplă de spaţii verzi racordată la zona de agrement din lungul salbei de lacuri. Zonele rezidenţiale beneficiază de un acces facil la

VIZAT
spre neschimbare,
SECRETAR,

unități de învățământ bine echipate şi performante, dar şi la alte dotări de interes cotidian. Cartierele de locuinţe colective sunt caracterizate prin spaţii comunitare atractive pentru toate categoriile de vârstă, circulaţii pietonale atractive şi sigure, reuşind totodată să acopere nevoia de parcări rezidenţiale printr-o serie amplă de parcări subterane multietajate.

Fondul de locuințe colective reabilitat asigură un consum energetic scăzut şi un confort ridicat. Nevoia de unități locative este suplimentată prin noi dezvoltări rezidențiale în zonele Petricani / Fabrica de Glucoză, Obor-Delfinului sau Fundeni-Dobroești. Noile dezvoltări rezidențiale şi de birouri sunt deservite şi de legături rutiere suplimentare care asigură o mai bună conectivitate la nivelul Sectorului 2.

În ceea ce privește accesibilitatea, peste 80% din zonele construite ale Sectorului 2 sunt deservite de rețeaua velo, iar peste 95 % din acestea au acces facil la rețeaua de transport public. Atractivitatea ridicată a tansportului public de suprafață este datorată în cea mai mare măsură prioritizării prin benzi dedicate, reprezentând astfel o alternativă viabilă la deplasările cu autovehiculul privat. Rețeaua de metrou asigură legături optime cu zona centrală şi cu zonele aflate în lungul inelului central. Centrul istoric este pus în valoare prin trasee (sau zone) pietonale atractive care formează axe culturale (ex. traseul interbelic) sau verzi menite să asigure şi legături facile cu principalele zone rezidențiale.

În concluzie, anul 2025 surprinde Sectorul 2 ca un important centru de agrement, cu o calitate ridicată a locuirii, o atractivitate sporită pentru investiții, reprezentând totodată un model de bună guvernare.

VIZAT
spre neschimbare,
SECRETAR,



Zone funcționale

- Zona centrală
- Zone de locuințe colective
- Zone de locuințe individuale
- Zone cu activități economice (birour-comerț)

Dezvoltare economică

- Principalele centre economice

Mobilitate

- Artere principale
- Traseu de agrement pe malul salbei de lacuri
- Trasee pentru biciclete
- Parcări de transfer (Park&Ride)
- Gara Obor
- Zone pietonale

Petrecerea timpului liber

- Axe verzi
- Principalele spații verzi
- Baze sportive
- Trasee culturale
- Principalele centre culturale
- Activități de agrement pe salba de lacuri a râului Colentina

VIZAT
spre neschimbare,
SECRETAR,

III.1.2. Obiective

O1. LOCUIRE, SERVICII ŞI CULTURĂ ADAPTATE UNEI COMUNITĂŢI ACTIVE ŞI IMPLICATE

ŢINTE: 10% din totalul populaţiei din Sectorul 2 este populaţie dezavantajată – orizont 2025

Obiectivul are ca scop crearea de facilităţi pentru ca toţi locuitorii oraşului să aibă condiţii bune de trai şi să poată participa activ la dezvoltarea culturală şi socială a Sectorului 2. Prin urmare, obiectivul propune crearea de servicii publice performante care asigură satisfacerea nevoilor tuturor categoriilor de beneficiari, cu accent pe susţinerea performanţei educaţionale, diversificarea activităţilor culturale şi siguranţa în spaţiul public. De asemenea, se propune reabilitarea fondului de locuinţe la nivelul Sectorului 2 prin măsuri de eficientizare energetică şi reducere a vulnerabilităţii seismice.

1.1 Dotări şi servicii conexe locuirii dezvoltate în toate zonele Sectorului 2

Obiectivul propune dezvoltarea infrastructurii educaţionale astfel încât tot teritoriul urban să fie deservit de dotări şcolare de proximitate moderne, cu facilităţi care să menţină tinerii interesaţi de procesul educaţional, să îi orienteze în carieră şi să le ofere posibilitatea de performanţă în toate domeniile cerute pe piaţa muncii. O atenţie deosebită va fi acordată consolidării pregătirii profesionale, indiferent de calificare, cu o serie de competenţe antreprenoriale specifice economiei de piaţă şi promovării învăţământului pe tot parcursul vieţii.

Obiectivul este detaliat în următoarele direcţii de acţiune:

D1.1.1 Extinderea, reabilitarea, modernizarea şi dotarea infrastructurii educaţionale;

D1.1.2 Creşterea competenţelor în cadrul învăţământului profesional şi tehnic (ÎPT);

D1.1.3 Consiliere şi îmbunătăţire a accesului la educaţie;

D1.1.4 Asigurarea de servicii medicale de bază.

1.2 Asistenţă şi servicii sociale integrate pentru toate categoriile de utilizatori

Obiectivul îşi propune extinderea, diversificarea şi adaptarea infrastructurii de servicii sociale la nevoile comunităţii, având ca scop creşterea integrării persoanelor defavorizate şi a persoanelor vârstnice în viaţa urbană prin dezvoltarea de servicii sociale integrate (educaţionale, sociale, locative, sanitare şi economice) pentru toate categoriile de utilizatori şi adaptate nevoilor specifice ale mediului bucureştean, alături de creşterea capacităţii instituţionale de a oferi aceste servicii.

Obiectivul propune totodată intervenţii în Zonele Urbane Marginalizate şi integrează acţiuni ca regenerarea spaţilor publice, servicii sociale dedicate constituite în urma unor studii şi strategii aprofundate, precum şi oferirea unei game de oportunităţi de reintegrare pe piaţa muncii care să ajute la formarea de capital uman proactiv, în vederea depăşirii condiţiei sociale.

Obiectivul este detaliat în următoarele direcţii de acţiune:

D1.2.1 Asigurarea de servicii sociale destinate persoanelor vârstnice şi cu dizabilităţi;

VIZAT
spre neschimbare,
SECRETAR,

D1.2.2 Asigurarea de servicii sociale destinate copilului şi/sau familiei;

D1.2.3 Asigurarea de servicii sociale pentru persoanele defavorizate.

1.3 Fond de locuinţe sigur şi de calitate

Ţinând cont că doar 40 % din asociaţiile de proprietari eligibile la nivelul locuinţelor colective din Sectorul 2 au realizat lucrări de eficientizare energetică prin Programul Naţional de Reabilitare Termică, în vederea reducerii consumului de energie şi implicit, a sporirii confortului rezidenţilor, obiectivul propune măsuri de eficientizare energetică a cartierelor de locuinţe colective: continuarea programului de reabilitare termică, precum şi implementarea unor proiecte de distribuţie inteligentă a energiei electrice.

Mai mult, având în vedere situaţia clădirilor cu risc seismic din Sector (aproximativ un sfert din totalul clădirilor expertizate şi încadrate în clasa I de risc seismic din Municipiul Bucureşti se află pe teritoriul Sectorului 2), obiectivul propune o serie de măsuri pentru a reduce vulnerabilitatea populaţiei la riscul seismic (program de consolidare clădiri publice, proiecte de conştientizare a populaţiei).

Obiectivul propune de asemenea reglementarea urbanistică coerentă a unor noi zone rezidenţiale cu funcţiuni complementare pe teritoriul Sectorului 2 (zona Fundeni – Doboreşti), precum şi construirea unor locuinţe pentru tineri şi a unor locuinţe sociale.

Obiectivul este detaliat în următoarele direcţii de acţiune:

D1.3.1. Eficientizarea energetică a locuinţelor colective;

D1.3.2. Reducerea vulnerabilitaţii la risc seismic;

D1.3.3. Dezvoltarea unui fond de locuinţe de calitate.

1.4 Cultura – catalizator al dezvoltării urbane

Obiectivul îşi propune modernizarea, extinderea şi adaptarea infrastructurii culturale şi de petrecere a timpului liber conform nevoilor comunităţi. O preocupare esenţială este şi revitalizarea spaţiilor abandonate (inclusiv a celor industriale) ca spaţii culturale alternative.

Prin măsurile prevăzute se are în vedere diversificarea ofertei culturale şi îmbunătăţirea calităţii fondului construit şi a imaginii urbane prin revitalizarea unor spaţii, inclusiv în zonele periferice fapt ce va conduce şi la descentralizarea ofertei culturale şi prezenţa acesteia în cartiere, nu doar la nivel central.

O măsură extrem de importantă este şi implicarea cetăţenilor în procesul cultural, dobândind un rol activ în definirea şi asumarea identităţii, unde spaţiul urban = spaţiu public.

Obiectivul este detaliat în următoarele direcţii de acţiune:

D2.3.1 Consolidarea viziunii strategice cu privire la domeniul cultural;

D2.3.2 Definirea identităţii locale prin contribuţie participativă;

D2.3.3 Reabilitarea, modernizarea şi dotarea infrastructurii culturale;

D2.3.4 Descentralizarea ofertei culturale.

VIZAT
spre neschimbare,
SECRETAR,



VIZAT
spre neschimbare,
SECRETAR,

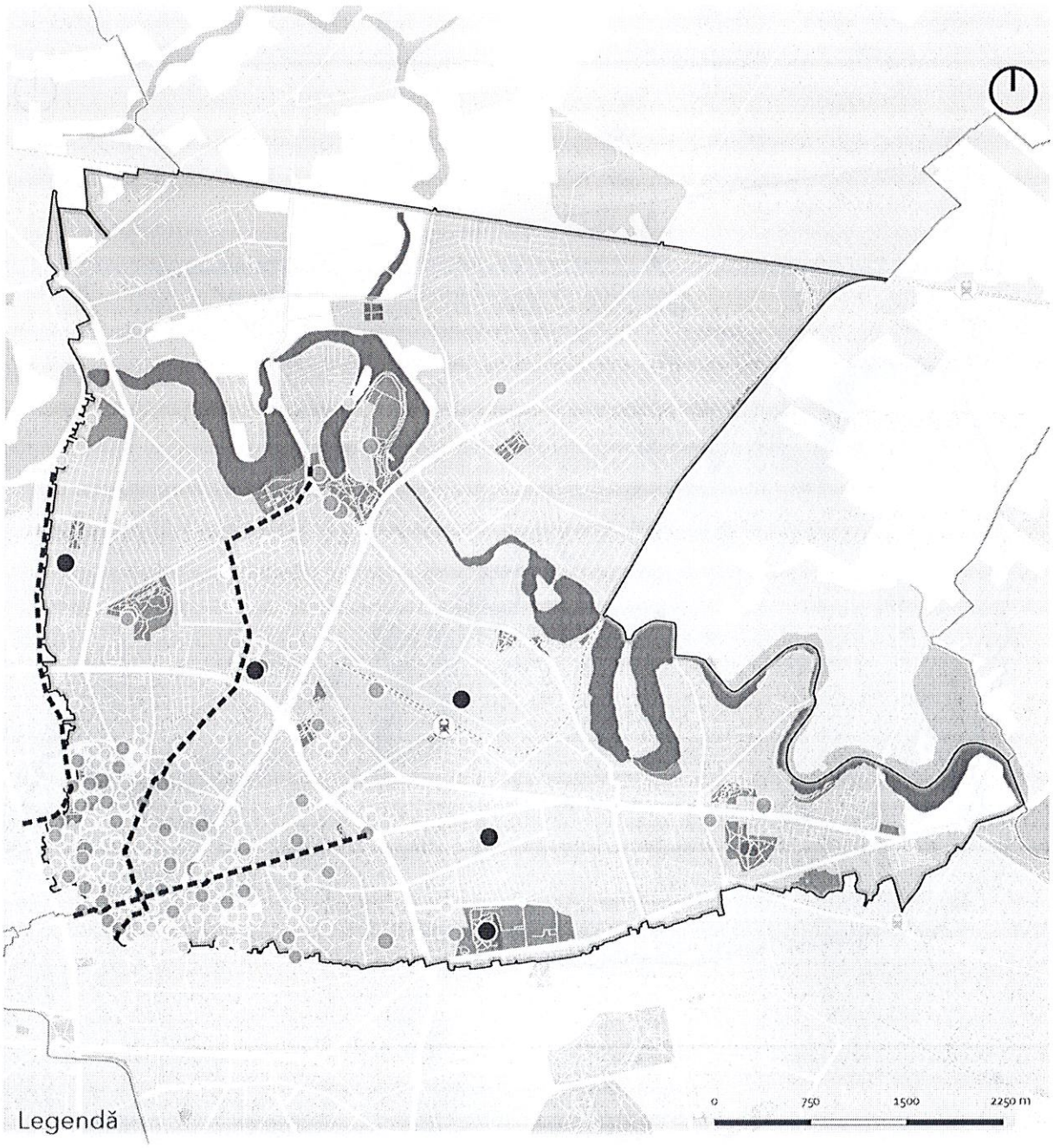

Legendă

- Limită UAT

Infrastructură rutieră
- Străzi principale
- Străzi secundare
- Străzi locale

Infrastructură feroviară
- Cale ferată
- Gări CFR

Cadru natural
- Ape
- Spații verzi majore

Zone construite
- Zone construite - anul 2012

Concept de dezvoltare culturală
- Trasee culturale propuse
- Centre culturale propuse
- Infrastructura culturală existentă

Monumente istorice în Sectorul 2
- Monumente istorice clasa A
- Monumente istorice clasa B

VIZAT
spre neschimbare,
SECRETAR,

O2. SECTOR CU ATRACTIVITATE CRESCUTĂ PENTRU FORȚA DE MUNCĂ ȘI COMPANII

ȚINTE: 20% Creştere procentuală a numărului de salariaţi în Sectorul 2 – orizont 2025

2500 de locuri de muncă create datorită intervenţiei administraţiei – orizont 2025

Acest obiectiv are în vedere dezvoltarea mediului de afaceri la nivelul Sectorului 2, prin dezvoltarea de proiecte cu efect de multiplicare economică asupra agenţilor economici de pe raza teritoriului sectorului, în vederea creării de noi locuri de muncă, a creşterii nivelului de trai al locuitorilor şi a sporirii veniturilor la bugetul local.

2.1 Un sector cu o dezvoltare economică echilibrată a tuturor zonelor

Sectorul 2 beneficiază de prezenţa unor resurse de teren importante, ce au potențialul de a deveni poli de dezvoltare importanți, cu condiția unei planificări urbane coerente, transpuse în proiecte urbane integrate.

Cea mai importantă astfel de zonă este, fără îndoială, cea situată la nord de Piaţa Obor, ce cuprinde zona industrială, în prezent abandonată, dezvoltată în relaţie directă cu Gara de Est. Recent, în această zonă au avut loc investiţii importante (Veranda Mall), interesul ridicat al investitorilor fiind ilustrat și de documentațiile de urbanism recente supuse dezbaterii la Primăria Municipiului București.

Alte trei zone cu potențial de dezvoltare sunt zona Institutului URBAN-INCERC – Filatura Română, zona Petricani și zona Barbu Văcărescu – Gheorghe Țițeica, care poate deveni un pol urban principal al capitalei în cazul în care actualele investiții, în sectoarele rezidențial și comercial, sunt completate prin dezvoltarea unei zone de activități economice terțiare (prelungire la sud a actualului pol Aurel Vlaicu – Pipera).

O dezvoltare economică echilibrată la nivelul întregului teritoriu reprezintă una din priorităţile Sectorului 2, pentru o dezvoltare uniformă şi reducerea disparităţilor la nivel local. În acest sens, sunt necesare măsuri care să permită atragerea strategică a investitorilor şi o viziune strategică care să folosească în mod eficient resursele disponibile şi să ia în considerare interesele comunităţii locale în elaborarea de proiecte şi programe pentru dezvoltarea integrată a Sectorului 2.

Obiectivul este detaliat în următoarele direcţii de acţiune:

D2.1.1. Dezvoltarea echilibrată a infrastructurii necesare dezvoltării de afaceri la nivelul întregului sector;

D2.1.2. Atragerea strategică de investitori.

2.2 Un sector atractiv pentru mediul de afaceri în cadrul Regiunii Bucureşti-Ilfov

Dezvoltarea economică este strâns legată de dezvoltarea mediului de afaceri pe teritoriul Sectorului 2, datorată în special contribuţiei agenţilor economici la bugetul local, dar şi investiţiilor acestora în infrastructură, generarea de locuri de muncă, creşterea atractivităţii teritoriului şi implicit dezvoltarea acestuia.

Dezvoltarea firmelor este îngreunată de mai multe probleme, dintre care putem enumera: lipsa de stimulente financiare, birocraţie şi termene lungi

VIZAT
spre neschimbare,
SECRETAR,

pentru diverse avize şi aprobări, lipsa de spaţii şi terenuri pentru dezvoltare, lipsa de programe de instruire şi educaţie antreprenorială etc.

Crearea unui mediu propice desfăşurării afacerilor presupune asigurarea infrastructurii de bază, susţinerea dezvoltării agenţilor economici, acordarea de facilităţi, dezvoltarea de parteneriate şi încurajarea comunicării şi implicării agenţilor economici în acţiuni benefice tuturor actorilor relevanţi.

Obiectivul este detaliat în următoarele direcţii de acţiune:

D2.2.1. Îmbunătăţirea capacităţii administraţiei de a oferi servicii publice de calitate mediului de afaceri;

D2.2.2. Promovarea şi susţinerea iniţiativelor antreprenoriale/start up.

2.3 Facilitarea calificării/recalificării forţei de muncă în conformitate cu cerinţele pieţei

Lipsa forţei de muncă specializate este una din principalele probleme cu care se confruntă mediul de afaceri, nu doar la nivelul Sectorului 2, ci la nivel naţional. Corelarea cererii şi ofertei de forţă de muncă reprezintă una din principalele piedici în dezvoltarea economică resimţită la nivelul agenţilor economici prin incapacitatea de dezvoltare din cauza lipsei forţei de muncă, dar şi la nivelul populaţiei care se află în deficultate atunci când este în căutarea unui loc de muncă.

Obiectivul este detaliat în următoarele direcţii de acţiune:

D2.3.1. Facilitarea corelării cererii şi ofertei pe piaţa muncii;

D2.3.2. Încurajarea participării la educaţie şi susţinerea programelor de calificare/recalificare a forţei de muncă.

2.4 Promotor al cercetării, dezvoltării şi inovării

Corelarea nevoilor de dezvoltare cu evoluţia ştiinţei şi tehnologiei, colaborarea între sectoarele de activitate orientată spre rezolvarea prin inovare a problemelor identificate, au un impact semnificativ în activitatea agenţilor economici, conducând la o economie competitivă, bazată pe performanţă. Soluţiile inovatoare pot îmbunătăţi radical calitatea bunurilor şi serviciilor. Cu toate acestea, colaborarea între furnizorii de astfel de servicii şi autorităţi, pe de-o parte, şi instituţiile CD publice, pe de altă parte, continuă să fie limitată.

Obiectivul este detaliat în următoarele direcţii de acţiune:

D2.4.1. Promovarea dezvoltării şi utilizării Tehnologiei Informaţiei şi Comunicaţiilor (TIC) şi a tehnologiilor înalte nepoluante;

D2.4.2. Promovarea inovării, cercetării dezvoltării şi a schimbului de tehnologie.

VIZAT
spre neschimbare,
SECRETAR,



Legendă

- Limită UAT

Infrastructură rutieră
- Străzi principale
- Străzi secundare
- Străzi locale

Infrastructură feroviară
- Cale ferată
- Gări CFR

Cadru natural
- Ape
- Retea de spații verzi

Zone construite
- Zone construite - anul 2012

Zone de dezvoltare economică

1. Zona Barbu Văcărescu - Gheorghe Țițeica
2. Zona Pipera - Petricani
3. Zona Obor - Electronicii
4. Zona Heliade Între Vii
5. Zona Dobroești - Fundeni
6. Zona Institutului URBAN-INCERC - Filatura Română

VIZAT
spre neschimbare,
SECRETAR,

O3. INFRASTRUCTURĂ URBANĂ ADAPTATĂ LA NEVOILE ACTUALE ŞI VIITOARE

ŢINTE: 13.9% din totalul deplasărilor se realizează cu mijloace nemotorizate – orizont 2030

37.8 % din totalul deplasărilor se realizează cu transportul public – orizont 2023

3.1 Infrastructură tehnico-edilitară ce răspunde nevoilor populaţiei

Se va avea în vedere acoperirea cu reţele tehnico-edilitare a întreg teritoriului Sectorului 2, prin extinderea reţelelor de apă, canalizare şi gaze naturale în arealele unde acestea lipsesc în prezent. Eficienţa infrastructurilor tehnico-edilitare va fi asigurată prin lucrări de reabilitare periodice, investiţiile fiind corelate între ele şi în timp prin intermediul unui Plan Coordonator la nivelul Sectorului 2. O altă prioritate în acest sens o constituie eficientizarea sistemului de management al deşeurilor în Sectorul 2, principala nevoie fiind creşterea gradului de reciclare a deşeurilor, ce poate fi asigurată prin implementarea unui sistem funcţional de colectare selectivă la nivelul zonelor de locuit.

Pentru implementarea sistemului de colectare selectivă vor fi luate în considerare concluziile studiului de oportunitate realizat de către Primăria Sectorului 2 în acest sens. Se recomandă definirea unor măsuri punitive pentru proprietarii / asociaţiile de proprietari care nu realizează colectarea selectivă a deşeurilor, dar şi includerea unor măsuri care să stimuleze locuitorii sectorului să colecteze selectiv (reducere taxă de salubritate pentru asociaţiile de proprietari unde colectarea selectivă este realizată conform).

Obiectivul va fi operaţionalizat prin următoarele direcţii de acţiune:

D3.1.1. Acoperirea cu reţele tehnico-edilitare a întregului teritoriu al Sectorului 2;

D3.1.2. Creşterea salubrităţii şi eficientizarea sistemului de gestiune a deşeurilor menajere la nivelul Sectorului.

3.2 Infrastructură rutieră care să asigure o bună conectivitate la nivelul sectorului

Sectorul 2 păstrează şi în prezent probleme de conectivitate, mai ales pe axa N-S, peste salba de lacuri, dar şi în fostele zone industriale care au o permeabilitate foarte scăzută în ceea ce priveşte reţeaua rutieră. Astfel, obiectivul face referire în principal la noi legături rutiere sau pietonale care să asigure o descărcare treptată a tramei actuale.

D3.2.1 Ameliorarea conectivităţii la nivelul infrastructurii rutiere;

D3.2.2 Ameliorarea conectivităţii în lungul salbei de lacuri Colentina.

3.3 Infrastructură adecvată care să susţină modalităţile de deplasare cu emisii scăzute

Acest obiectiv are la bază nevoia de reducere a numărului de deplasări cu autovehiculul individual în favoarea mijloacelor de deplasare cu emisii scăzute. Astfel, majoritatea proiectelor incluse se referă la conturarea unei reţele velo alături de dotările aferente, creşterea atractivităţii transportului public, dar şi dezvoltarea de noi zone pietonale. De asemenea, obiectivul susţine şi trecerea către utilizarea autovehiculelor electrice.

VIZAT
spre neschimbare,
SECRETAR,

D3.3.1 Ameliorarea calităţii serviciilor de transport public la suprafaţă;

D3.3.2 Extinderea reţelei de transport public subteran (metrou);

D3.3.3 Extinderea infrastructurii velo şi a dotărilor aferente;

D3.3.4 Crearea de zone cu prioritate pentru pietoni;

D3.3.5 Încurajarea utilizării de autovehicule electrice.

3.4 Gestiune eficientă a mobilităţii prin utilizarea de instrumente de Tehnologia Informaţiei şi Comunicaţiilor (TIC)

Obiectivul are în vedere cu precădere utilizarea instrumentelor TIC pentru o mai bună gestiune a mobilităţii. Componentele principale se referă la informatizarea transportului public (e-ticketing), dar şi la extinderea sistemului de management al traficului pentru a putea optimiza funcţionarea intersecţiilor semaforizate şi pentru a putea inclusiv prioritiza transportul public.

D3.4.1 Extinderea şi modernizarea sistemului de management al traficului;

D3.4.2 Integrarea instrumentelor de tip ITS în transportul public.

3.5 Reţea de parcaje rezidenţiale şi de transfer care să satisfacă nevoia de parcare

Obiectivul vine în întâmpinarea uneia dintre cele mai acute probleme ale Sectorului 2, deficitul de locuri de parcare (preponderent rezidenţiale). Astfel, se are în vedere conturarea unei politici de parcare la nivelul Capitalei care să susţină o gestiune mult mai eficientă a parcărilor existente. Accentul cade însă pe conturarea unui sistem de parcări rezidenţiale multietajate, a căror implementare ar putea elibera suprafeţe considerabile de teren ce ar putea fi amenajate ca spaţii publice comunitare. Pentru a reduce fluxurile motorizate din suburban către zona centrală, obiectivul include şi o reţea de parcări de tip „Park&Ride" care să asigure condiţii optime de transfer la transportul în comun.

D3.5.1 Amenajarea de parcări rezidenţiale;

D3.5.2 Amenajarea unei reţele de parcări de transfer;

D3.5.3 Dezvoltarea unei politici pentru gestionarea şi reglementarea parcărilor la nivelul Municipiului Bucureşti.

VIZAT
spre neschimbare,
SECRETAR,

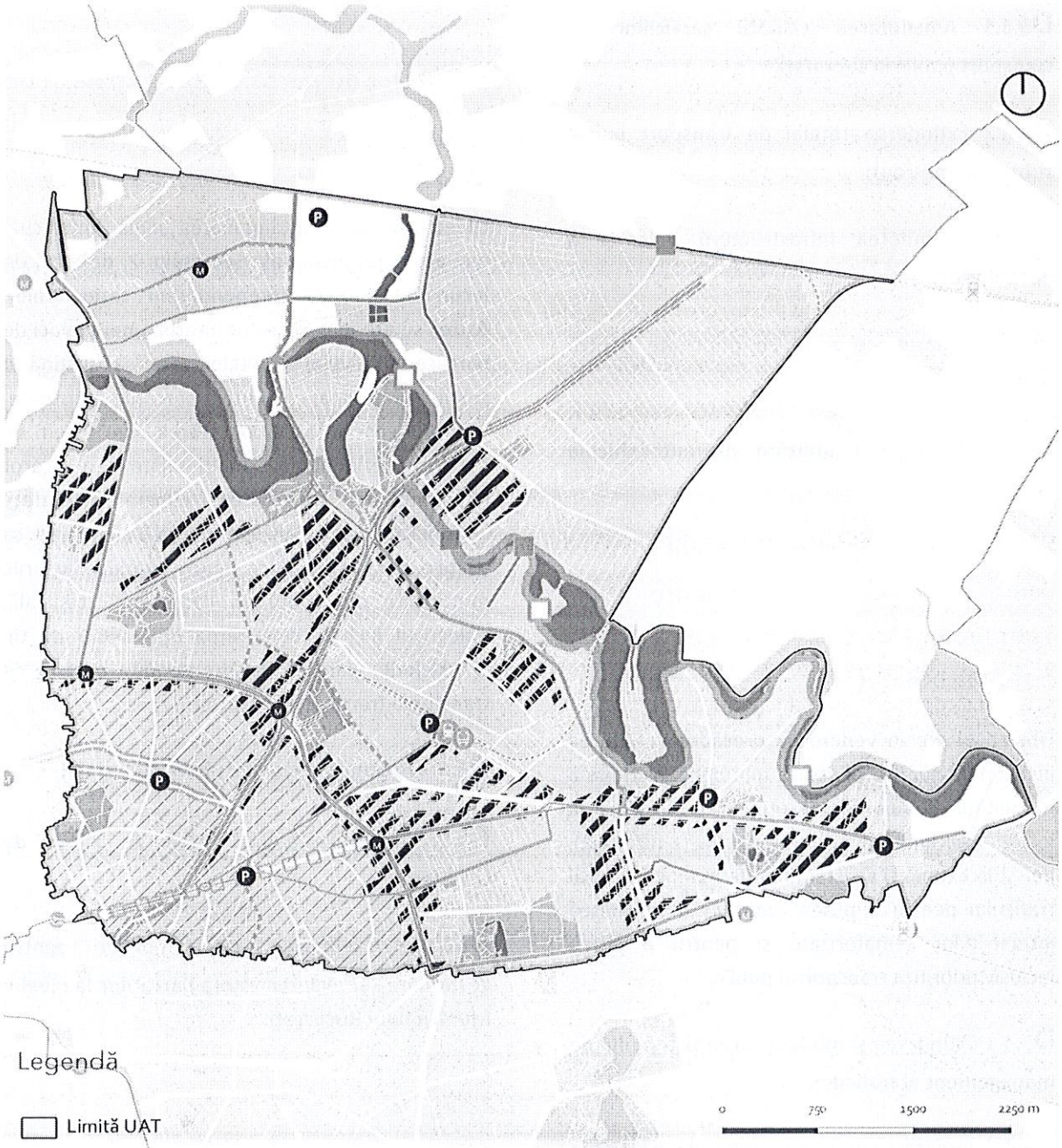

VIZAT
spre neschimbare,
SECRETAR,

O4. SECTOR 2 – MODEL DE DEZVOLTARE SISTEM VERDE-ALBASTRU

ȚINTE: 26 Mp spațiu verde / locuitor la nivelul Sectorului 2

Prezentul obiectiv are în vedere o dezvoltare a Sectorului 2 bazată pe crearea unui sistem verde-albastru coerent, care să valorifice potențialul oferit de cadrul natural (salba de lacuri de pe râul Colentina) și să consolideze rețeaua de spații verzi și baze sportive și de agrement existentă pe teritoriul Sectorului.

4.1 Salba de lacuri de pe râul Colentina – axă de concentrare a activităților de agrement și loisir

Dintre toate sectoarele Capitalei, pe teritoriul Sectorului 2 se află cea mai mare parte a salbei de lacuri de pe râul Colentina. Aceasta reprezintă o competență distinctivă a Sectorului, a cărei valorificare este însă doar parțială în prezent, singurele zone amenajate corespunzător fiind cele din zona Lacului Floreasca, împreună cu parcurile Tei și Plumbuita.

Prin urmare, acest obiectiv specific are în vedere atât amenajarea malurilor de lac aflate în stare de degradare în prezent (cea mai mare parte a lacurilor Dobroești și Fundeni), cât și sprijinirea unor activități de agrement (alimentație publică, dezvoltare sporturi nautice, organizare evenimente sportive) de-a lungul râului Colentina, care să sporească atractivitatea turistică a acestui areal din Sectorul 2.

Prin acțiunile prevăzute, se are în vedere inclusiv creșterea suprafeței de spații verzi, având în vedere că, în prezent, Sectorul 2 este sectorul cu cea mai mică suprafață de spații verzi pe cap de locuitor.

Obiectivul este detaliat în următoarele direcţii de acţiune:

D4.1.1 Amenajarea malurilor de lac aflate în prezent în stare de degradare;

D4.1.2 Sprijinirea de noi activități de agrement de-a lungul salbei de lacuri.

4.2 Sistem de spații verzi la nivelul Sectorului 2 extins și consolidat

În structura lor actuală, spațiile verzi de pe teritoriul Sectorului 2 nu răspund nevoilor populației, nici din punct de vedere cantitativ sau calitativ şi nici din punct de vedere al distribuției acestora în teritoriu. Deservirea cu spaţii verzi majore (parc / grădină) este deficitară în zonele periferice cu o densitate încă scăzută (Andronache, Pipera sau Fundeni). Pe de altă parte, raportând suprafața spațiilor verzi (parc / grădină / scuar) la populație apar dificultăți mari de capacitate în cartierele de locuințe colective cum ar fi Pantelimon, Colentina, dar şi în zone precum Gara Obor – Electronicii – Heliade între Vii sau chiar în zona centrală.

Astfel, pentru atenuarea problemei deficitului de spații verzi din zona centrală a Sectorului 2 (zona aflată în interiorul primului inel de circulații) se va avea în vedere revitalizarea scuarurilor existente, precum și crearea unor legături verzi de-a lungul unor axe principale (Str. Țepeș Vodă – Str. Frunzei, Str. Vasile Lascăr – Str. Viitorului – Str. Icoanei).

De asemenea, este necesară inclusiv reabilitarea și amenajarea de noi spații verzi în zona cartierelor de locuințe colective. În acest caz, vor fi propuse inclusiv acțiuni-pilot de implementare a unor soluții de tip terase verzi. În cartierele Floreasca, Iancului, Pantelimon și în zona B-dul Ferdinand – Str. Căminului vor fi implementate proiecte pilot

VIZAT
spre neschimbare,
SECRETAR,

integrate, vizând inclusiv amenajarea spațiilor verzi în parteneriat cu comunitatea locală.

Consolidarea sistemului de spații verzi la nivelul Sectorului 2 are în vedere și crearea unor legături între spațiile verzi de dimensiuni mai mari existente: Parcul Verdi – Parcul Circului – Parcul Tei sau Parcul Sticlăriei – Parcul Morarilor – Parcul Național. Se are în vedere reabilitarea Parcului Sticlăriei (ca parc ecologic), precum și a Parcului Național (reabilitare mobilier urban și dezvoltare sistem iluminat public).

Obiectivul este detaliat în următoarele direcții de acțiune:

D4.2.1 Revitalizarea spațiilor verzi de mici dimensiuni din zona centrală a Sectorului 2;

D4.2.2 Amenajarea spațiilor verzi din zona cartierelor de locuințe colective;

D4.2.3 Reabilitarea spațiilor verzi de mari dimensiuni existente în Sectorul 2 și crearea de legături verzi între acestea.

4.3 Sectorul sportului

Obiectivul își propune în primul rând valorificarea resurselor existente la nivelul Sectorului 2: bazele sportive de mari dimensiuni, situate în special în zona salbei de lacuri, care ar putea fi reabilitate și modernizate, în parteneriat cu actualii lor administratori.

De asemenea, pentru zonele rezidențiale ale Sectorului în care dotările sportive lipsesc, dar și pentru noile zone rezidențiale prevăzute a se realiza în viitorul apropiat, este propusă realizarea de noi astfel de dotări.

Sunt propuse inclusiv programe și proiecte "soft" ce vizează încurajarea activităților sportive pe teritoriul sectorului: parteneriate cu școlile generale și cu administratorii bazelor sportive private în vederea reglementării accesului public la dotările sportive ale acestora, dar și realizarea unei agende sportive a sectorului, cu măsuri privind organizarea unor competiții sportive sau a unor tabere urbane de sport.

Obiectivul este detaliat în următoarele direcții de acțiune:

D4.3.1 Valorificarea bazelor sportive de mari dimensiuni existente pe teritoriul Sectorului 2;

D4.3.2 Realizarea de noi dotări sportive în zonele rezidențiale ale Sectorului;

D4.3.3 Sprijinirea activităților sportive din sectorul 2.

VIZAT
spre neschimbare,
SECRETAR,



VIZAT
spre neschimbare,
SECRETAR,

O5. ADMINISTRAȚIE PUBLICĂ PERFORMANTĂ

ȚINTE: -10% sesizările anuale ale cetăţenilor

+20% gradul de satisfacţie al cetăţenilor faţă de administraţia locală

Principalul rol al unei Administraţii publice locale este satisfacerea nevoilor comunităţii din raza teritoriului administrat.

Având în vedere faptului că această instituţie este responsabilă de gestionarea fondurilor alocate de către autorităţile centrale, dar şi a celor colectate de la contribuabilii care fac parte din comunitatea locală, distribuirea bugetului în mod responsabil şi eficient pentru creşterea bunăstării şi calităţii vieţii cetăţenilor trebuie să fie una din priorităţile administraţiei. Acest lucru se realizează cu resurse umane bine pregătite şi motivate care să gestioneze şi să dirijeze resursele materiale şi financiare către principalele priorităţi, asigurându-se în acelaşi timp un grad ridicat de transparenţă şi etică.

De asemenea, Administraţia publică locală are un rol important în dezvoltarea spiritului civic al cetăţenilor şi în încurajarea dialogului în direcţia exprimării şi implicării acestora în actul decizional la nivelul Primăriei Sectorului 2, pentru a răspunde cât mai bine nevoilor comunităţii.

Determinarea personalului Primăriei Sectorului 2, precum şi facilităţile oferite de diferitele surse de finanţare nerambursabile care sprijină dezvoltarea capacităţii administrative pentru a răspunde într-un mod cât mai eficient cerinţelor comunităţii reprezintă oportunităţi ce trebuie valorificate în direcţia creşterii gradului de informatizare a serviciilor oferite pentru îmbunătăţirea relaţiei cetăţean-administraţie publică.

Primăria este de asemenea un factor de coeziune pentru mediile economic, cultural, educaţional şi asociativ, motiv pentru care este foarte importantă implicarea sa în iniţierea şi susţinerea parteneriatelor în direcţia dezvoltării de proiecte inovative, cu efect benefic asupra dezvoltării comunităţii.

5.1 Administraţie deschisă şi receptivă la soluţii inovatoare

O condiţie esenţială pentru implementarea şi derularea în mod eficient a activităţilor furnizate de autorităţi o reprezintă implementarea unui management performant în cadrul administraţiei, ce presupune o abordare coerentă şi coordonată a aspectelor legate de procesul decizional, resurse umane, tehnologia informaţiei, asigurarea calităţii, derularea proceselor interne, precum şi receptivitatea la soluţii inovative, ca premise ale dezvoltării viitoare. Un management performant urmăreşte nu doar gestionarea situaţiilor cu care se confruntă la un moment dat, ci şi anticiparea situaţiilor viitoare, a tendinţelor şi chiar conturarea unora noi. O importanţă deosebită trebuie acordată managementului calităţii, promovării şi utilizării de bune practici, transferului de know-how şi cercetării şi inovării în administraţia publică.

Obiectivul este detaliat în următoarele direcţii de acţiune:

D5.1.1 Promovarea bunelor practici, a inovării, a schimbului de experienţă şi networking;

D5.1.2 Încurajarea dialogului cu administraţia în vederea furnizării de servicii publice eficiente.

5.2 Administraţie cu resurse umane competente care gestionează fondurile publice în mod eficient

VIZAT
spre neschimbare,
SECRETAR,

Un factor important pentru creşterea eficienţei activităţilor administraţiei publice o reprezintă asigurarea şi gestionarea corectă a resurselor materiale utilizate, capacitatea de planificare şi programare a resurselor financiare, în strânsă legătură cu priorităţile identificate, având ca efect reducerea risipei şi utilizarea responsabilă a acestora pentru a genera dezvoltare. Pentru o gestionare eficientă a acestora este necesar totodată un management performant al resurselor umane, care asigură omul potrivit la locul potrivit, în funcţie de nevoile instituţiei, printr-o abordare strategică, unitară şi integrată a politicilor de personal, a procedurilor de recrutare, selecţie şi evaluare, precum şi dezvoltare profesională a personalului. Toate acestea au efect benefic asupra creşterii capacităţii administrative de a furniza servicii de calitate, de a genera, gestiona şi promova schimbare în scopul dezvoltării.

Obiectivul este detaliat în următoarele direcţii de acţiune:

D5.2.1 Realizarea de programe de specializare a resurselor umane;

D5.2.2 Realizarea unui plan pentru asigurarea resurselor materiale şi a infrastructurii necesare furnizării unor servicii de calitate;

D5.2.3 Studii, analize şi documentaţii privind gestionarea eficientă a administraţiei şi a teritoriului Sectorului 2.

5.3 Administraţie participativă

Deciziile pe care administraţia le adoptă pot avea efect asupra activităţilor economice ale mediului de afaceri. În cazul unor efecte negative asupra mediului de afaceri, se pot înregistra pierderi la nivel de comunitate. Dialogul eficient şi încurajarea parteneriatelor public private în vederea dezvoltării de programe adaptate nevoilor comunităţii reprezintă un element esenţial în dezvoltarea comunităţii.

Obiectivul este detaliat în următoarele direcţii de acţiune:

D5.3.1 Încurajarea dialogului public-privat;

D5.3.2 Diseminarea bunelor practici;

D5.3.3 Susţinerea şi încurajarea parteneriatelor.

5.4 Administraţie orientată spre beneficiar

Debirocratizarea şi simplificarea procedurilor de furnizare a serviciilor oferite atât către cetăţeni şi mediul de afaceri, cât şi în cadrul administraţiei locale, au ca principal efect eficientizarea activităţii, reducerea costurilor, creşterea gradului de transparenţă, contribuind la gradul de satisfacţie al cetăţenilor faţă de autorităţile locale. Pentru realizarea şi implementarea efectivă a unor soluţii de simplificare, trebuie realizate analize detaliate pentru identificarea problemelor şi fundamentarea soluţiilor, care trebuie însoţite de un mecanism coerent şi consecvent de monitorizare şi evaluare a impactului.

D5.4.1 Reducerea birocraţiei, simplificarea şi raţionalizarea procedurilor administrative aplicabile persoanelor fizice şi juridice.

VIZAT
spre neschimbare,
SECRETAR,

III.2. Planul de acțiuni

Strategia de dezvoltare locală integrată şi durabilă a Sectorului 2 pentru perioada 2016-2025 este un document strategic care porneşte de la un set de probleme, nevoi şi elemente de potenţial identificate la nivelul Sectorului pentru a construi un cadru strategic de dezvoltare pentru următorii ani. În acest context, analiza situaţiei existente s-a bazat pe o serie de domenii cheie care prin caracterul lor complex surprind caracteristicile principale ale teritoriului. Pentru o coerenţă a procesului de planificare, provocărilor identificate în etapa de analiză le sunt asociate obiective strategice şi specifice, detaliate prin direcţii de acţiune ce conduc la atingerea viziunii de dezvoltare. Cu toate acestea, în implementarea startegiei trebuie să se ţină cont pe de-o parte de interdependenţa între domeniile cheie, iar pe de altă parte de necesitatea corelării intervenţiilor pe plan local cu cele la nivel municipal şi chiar metropolitan.

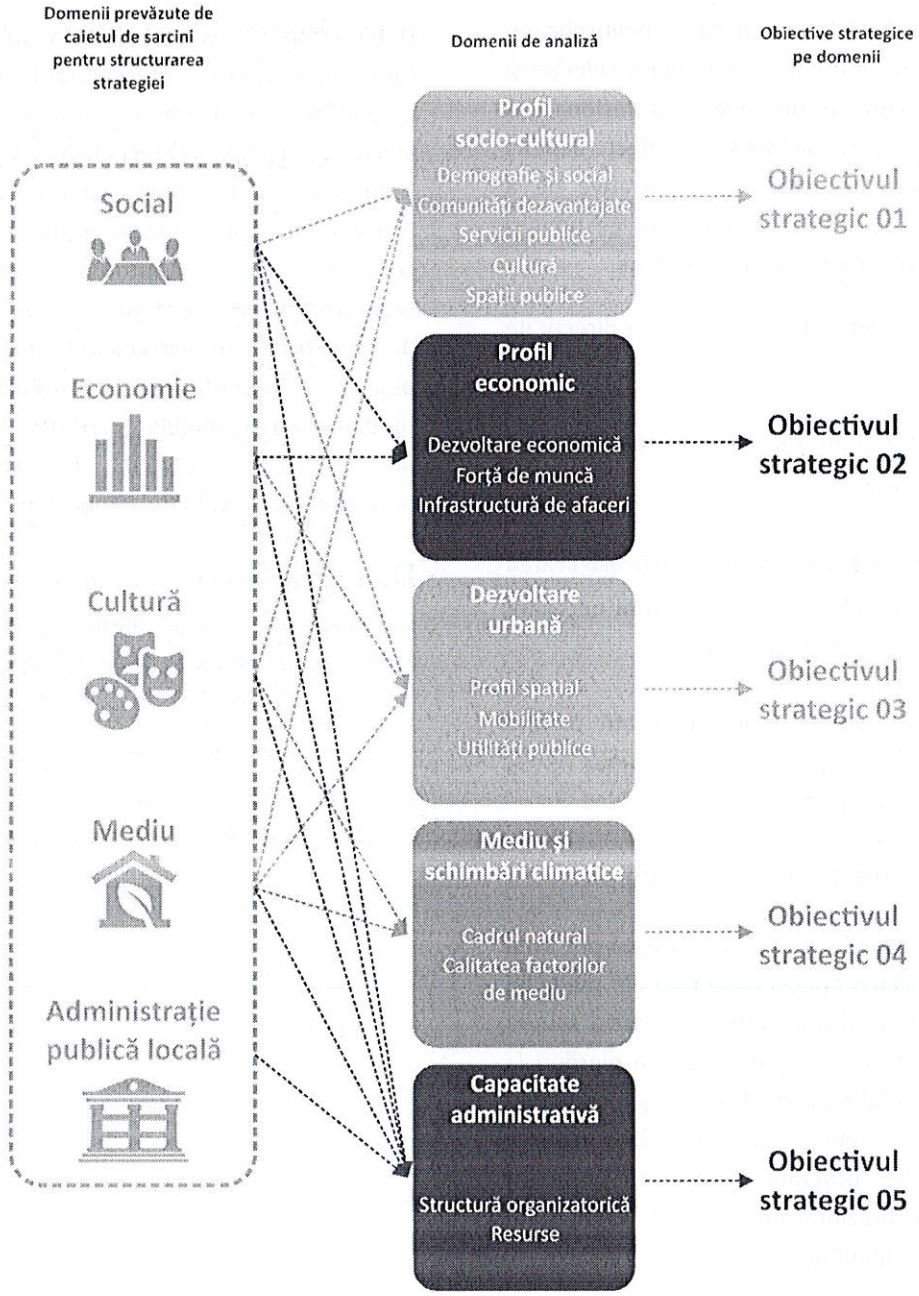

VIZAT
spre neschimbare,
SECRETAR,

Domeniu de analiză	Obiective strategice	Obiective specifice	Direcţii de acţiune
Profil socio-cultural	O1. Locuire, servicii şi cultură adaptate unei comunităţi active şi implicate	1.1 Dotări şi servicii conexe locuirii dezvoltate în toate zonele Sectorului 2	D1.1.1 Extinderea, reabilitarea, modernizarea şi dotarea infrastructurii educaţionale D1.1.2 Creşterea competenţelor în cadrul învăţământului profesional şi tehnic (ÎPT) D1.1.3 Consiliere şi îmbunătăţire a accesului la educaţie D1.1.4 Asigurarea de servicii medicale de bază
		1.2 Asistenţă şi servicii sociale integrate pentru toate categoriile de utilizatori	D1.2.1 Asigurarea de servicii sociale destinate persoanelor vârstnice şi cu dizabilităţi D1.2.2 Asigurarea de servicii sociale destinate copilului şi/sau familiei D1.2.3 Asigurarea de servicii sociale pentru persoanele defavorizate
		1.3 Fond de locuinţe sigur şi de calitate	D1.3.1. Eficientizarea energetică a locuinţelor colective D1.3.2. Reducerea vulnerabilităţii la risc seismic D1.3.3. Dezvoltarea unui fond de locuinţe de calitate
		1.4 Cultura – catalizator al dezvoltării urbane	D2.3.1 Consolidarea viziunii strategice cu privire la domeniul cultural D2.3.2 Definirea identităţii locale prin contribuţie participativă

VIZAT
spre neschimbare,
SECRETAR,

			D2.3.3 Reabilitarea, modernizarea şi dotarea infrastructurii culturale D2.3.4 Descentralizarea ofertei culturale
Profil economic	**O2. Sector cu atractivitate crescută pentru forţa de muncă şi companii**	**2.1 Un sector cu o dezvoltare economică echilibrată a tuturor zonelor**	D2.1.1. Dezvoltarea echilibrată a infrastructurii necesare dezvoltării de afaceri la nivelul întregului sector D2.1.2. Atragerea strategică de investitori
		2.2 Un sector atractiv pentru mediul de afaceri în cadrul Regiunii Bucureşti-Ilfov	D2.2.1. Îmbunătăţirea capacităţii administraţiei de a oferi servicii publice de calitate mediului de afaceri D2.2.2. Promovarea şi susţinerea iniţiativelor antreprenoriale/start up.
		2.3 Facilitarea calificării/recalificării forţei de muncă în conformitate cu cerinţele pieţei	D2.3.1. Facilitarea corelării cererii şi ofertei pe piaţa muncii D2.3.2. Încurajarea participării la educaţie şi susţinerea programelor de calificare/recalificare a forţei de muncă
		2.4 Promotor al cercetării, dezvoltării şi inovării	D2.4.1. Promovarea dezvoltării şi utilizării Tehnologiei Informaţiei şi Comunicaţiilor (TIC) şi a tehnologiilor înalte nepoluante D2.4.2. Promovarea inovării, cercetării dezvoltării şi a schimbului de tehnologie
		3.1 Infrastructură tehnico-edilitară ce	D3.1.1. Acoperirea cu reţele tehnico-edilitare a

VIZAT
spre neschimbare,
SECRETAR,

Dezvoltare urbană	O3. Infrastructură urbană adaptată la nevoile actuale şi viitoare	**răspunde nevoilor populaţiei**	întregului teritoriu al Sectorului 2 D3.1.2. Creşterea salubrităţii şi eficientizarea sistemului de gestiune a deşeurilor menajere la nivelul Sectorului
		3.2 Infrastructură rutieră care să asigure o bună conectivitate la nivelul sectorului	D3.2.1. Ameliorarea conectivităţii la nivelul infrastructurii rutiere D3.2.2. Ameliorarea conectivităţii în lungul salbei de lacuri Colentina
		3.3 Infrastructură adecvată care să susţină modalităţile de deplasare cu emisii scăzute	D3.3.1. Ameliorarea calităţii serviciilor de transport public de suprafaţă D3.3.2. Extinderea reţelei de transport public subteran (metrou) D3.3.3. Extinderea infrastructurii velo şi a dotărilor aferente D3.3.4. Crearea de zone cu prioritate pentru pietoni D3.3.5. Încurajarea utilizării de autovehicule electrice
		3.4 Gestiunea eficientă a mobilităţii prin utilizarea de instrumente de Tehnologia Informaţiei şi Comunicaţiilor (TIC)	D3.4.1. Extinderea şi modernizarea sistemului de management al traficului D3.4.2. Integrarea instrumentelor de tip ITS în transportul public
		3.5 Reţea de parcaje rezidenţiale şi de transfer care să satisfacă nevoia de parcare	D3.5.1. Amenajarea de parcări rezidenţiale D3.5.2. Amenajarea unei reţele de parcări de transfer D3.5.3. Dezvoltarea unei politici pentru gestiunea şi reglementarea

VIZAT
spre neschimbare,
SECRETAR,

			parcărilor la nivelul Municipiului Bucureşti
Mediu şi schimbări climatice	O4. Sector 2 – model de dezvoltare sistem verde-albastru	**4.1 Salba de lacuri de pe râul Colentina – axă de concentrare a activităţilor de agrement şi loisir**	D4.1.1 Amenajarea malurilor de lac aflate în prezent în stare de degradare. D4.1.2 Sprijinirea de noi activităţi de agrement de-a lungul salbei de lacuri.
		4.2 Sistem de spaţii verzi la nivelul Sectorului 2 extins şi consolidat	D4.2.1 Revitalizarea spaţiilor verzi de mici dimensiuni din zona centrală a Sectorului 2. D4.2.2 Amenajarea spaţiilor verzi din zona cartierelor de locuinţe colective. D4.2.3 Reabilitarea spaţiilor verzi de mari dimensiuni existente în Sectorul 2 şi creare de legături verzi între acestea
		4.3 Sectorul sportului	D4.3.1 Valorificarea bazelor sportive de mari dimensiuni existente pe teritoriul Sectorului 2 D4.3.2 Realizare de noi dotări sportive în zonele rezidenţiale ale Sectorului D4.3.3 Sprijinirea activităţilor sportive din sectorul 2
Capacitate administrativă	**O5. Administraţie publică performantă**	5.1 Administraţie deschisă şi receptivă la soluţii inovatoare	D5.1.1 Promovarea bunelor practici, a inovării, a schimbului de experienţă şi networking D5.1.2 Încurajarea dialogului cu administraţia în vederea furnizării de servicii publice eficiente

VIZAT
spre neschimbare,
SECRETAR,

		5.2 Administraţie cu resurse umane competente care gestionează fondurile publice în mod eficient	D5.2.1 Realizarea de programe de specializare a resurselor umane D5.2.2 Realizarea unui plan pentru asigurarea resurselor materiale şi a infrastructurii necesare furnizării unor servicii de calitate D5.2.3 Studii, analize şi documentaţii privind gestionarea eficientă a administraţiei şi a teritoriului Sectorului 2
		5.3 Administraţie participativă	D5.3.1 Încurajarea dialogului public-privat D5.3.2 Diseminarea bunelor practici D5.3.3 Susţinerea şi încurajarea parteneriatelor
		5.4 Administraţie orientată spre beneficiar	D5.4.1 Reducerea birocraţiei, simplificarea şi raţionalizarea procedurilor administrative aplicabile persoanelor fizice şi juridice

Pentru a spori şansele de succes ale măsurilor propuse în prezenta strategie, este necesar ca în special administraţia publică locală, dar şi actorii locali relevanţi să susţină adoptarea unor politici sau acţiuni integrate la nivel municipal sau metropolitan care să abordeze subiectele de interes ale Capitalei ce sunt prezente şi pe teritoriul Sectorului 2. Printre aceste subiecte se numără:

Profil socio - cultural	•Dezvoltarea zonelor dezavantajate •Îmbunătăţirea standardului de locuire •Competitivitatea învăţământului universitar •Deservirea locuitorilor cu servicii sociale de interes municipal şi supramunicipal (educaţionale, sanitare, de asistenţă socială)

VIZAT
spre neschimbare,
SECRETAR,

Profil economic	•Atragerea de investitori •Conversia zonelor industriale •Dezvoltarea sectorului de cercetare-dezvoltare
Dezvoltare urbană	•Dezvoltare teritorială policentrică •Gestionarea parcărilor •Sprijinirea unor mijloace durabile de transport •Gestionarea deşeurilor şi a salubrităţii
Mediu şi schimbări climatice	•Amenajarea sistemului major de spaţii verzi •Valorificarea cursurilor de apă (Dâmboviţa, Colentina)
Capacitate administrativă	•Dezvoltarea parteneriatelor •Stabilirea atribuţiilor pe niveluri administrative •Eficientizarea procedurilor

VIZAT
spre neschimbare,
SECRETAR,

III.3. Portofoliu de proiecte

O1. LOCUIRE, SERVICII ŞI CULTURĂ ADAPTATE UNEI COMUNITĂŢI ACTIVE ŞI IMPLICATE									
1.1 Dotări şi servicii conexe locuirii dezvoltate în toate zonele Sectorului 2									
1.1.1. Extinderea, reabilitarea, modernizarea şi dotarea infrastructurii educaţionale									
Nr. crt.	**Titlu**	**Solicitant (PS2/ parteneriate/ instituţii)**	**Grad de Maturitate (Idee/ în implementare/ SF/ PT)**	**Valoare estimată (euro)**	**Valoare estimată (lei)**	**Orizont de timp**	**Sursă de finanţare**	**Localizare (dacă există o adresă pentru realizarea proiectului)**	**Observaţii/ Descriere proiect**
1	Eficientizare energetică, prin reabilitare/ modernizare a Şcolii nr.64 Ferdinand I	PS2, DGAPI	Elaborare documentaţie tehnico - economică	100,000.00	443,000.00	2017 - 2023	Programul Operaţional Regional, Prioritatea de Investiţii 3.1., Bugetul local, Alte surse	Bulevardul Gării Obor 16	
2	Eficientizare energetică, prin reabilitare/ modernizare a Liceului Teoretic Lucian Blaga	PS2, DGAPI	Elaborare documentaţie tehnico - economică	100,000.00	443,000.00	2017 - 2023	Programul Operaţional Regional, Prioritatea de Investiţii 3.1, Bugetul local, Alte surse	Şoseaua Pantelimon 355	
3	Eficientizare energetică, prin reabilitare/ modernizare a Liceului Tehnologic Ion I.C. Brătianu şi a căminului aferent	PS2, DGAPI	Elaborare documentaţie tehnico - economică	100,000.00	443,000.00	2017 - 2023	Programul Operaţional Regional, Prioritatea de Investiţii 3.1, Bugetul local, Alte surse	Strada Popa Lazăr 8A	

VIZAT spre neschimbare, SECRETAR,

4	Reabilitarea, modernizarea, dezvoltarea şi echiparea infrastructurii educaţionale preuniversitare a Colegiului Tehnic Dimitrie Leonida	PS2, DGAPI	Actualizare documentaţie economică	100,000.00	443,000.00	2017 - 2023	Programul Operaţional Regional, Prioritatea de Investiţii 10.1., Bugetul local, Alte surse	Bulevardul Basarabia 47	
5	Reabilitarea, modernizarea, dezvoltarea şi echiparea infrastructurii educaţionale preuniversitare a Colegiului Economic A.D.Xenopol	PS2, DGAPI	Actualizare documentaţie economică	100,000.00	443,000.00	2017 - 2023	Programul Operaţional Regional, Prioritatea de Investiţii 10.1., Bugetul local, Alte surse	Strada Traian 165	
6	Construire şcoală cu grădiniţă în cartierul Pipera	PS2, DGAPI, PMB	Idee	200,000.00	886,000.00	2017 - 2023	Programul Operaţional Regional, Prioritatea de Investiţii 10.1., Bugetul local, Alte surse	Este necesar ca PMB să ofere un teren	
7	Grădiniţa Licurici (fosta Grădiniţa 51) Consolidare,reabilitare	PS2, DGAPI	Expertiza tehnica, DALI anul 2011	403,604.51	1,787,968.00	2017 - 2023	Programul Naţional de Dezvoltare Locală, Bugetul local, Alte surse	str. Sagetii nr.11	
8	Consolidare şi reabilitare Grădiniţa 133 (fosta Grădiniţa 258)	PS2, DGAPI	Expertiza tehnica, DALI anul 2011	444,801.13	1,970,469.00	2017 - 2023	Programul Naţional de Dezvoltare Locală, Bugetul local, Alte surse	str. Dragos Voda nr.25	

VIZAT spre neschimbare, SECRETAR,

9	Consolidare şi reabilitare Grădiniţa Albinuţa	PS2, DGAPI	Expertiza tehnica, DALI anul 2011	478,299.55	2,118,867.00	2017 - 2023	Programul Naţional de Dezvoltare Locală, Bugetul local, Alte surse	str. Rahmanino v nr.25	
10	Consolidare şi reabilitare Grădiniţa Alice (fosta Grădiniţă 59)	PS2, DGAPI	Expertiza tehnica, DALI anul 2011	220,801.13	978,149.00	2017 - 2023	Programul Naţional de Dezvoltare Locală, Bugetul local, Alte surse	str. Armeneasc a nr.27	
11	Consolidare şi reabilitare Grădiniţa Alice (fosta Grădiniţă 257)	PS2, DGAPI	Expertiza tehnica, DALI anul 2011	160,084.88	709,176.00	2017 - 2023	Programul Naţional de Dezvoltare Locală, Bugetul local, Alte surse	str. Alex. Donici nr.23	
12	Consolidare şi reabilitare Grădiniţa Castel	PS2, DGAPI	Expertiza tehnica, DALI anul 2012	341,508.80	1,512,884.00	2017 - 2023	Programul Naţional de Dezvoltare Locală, Bugetul local, Alte surse	str. Pierre de Coubertain nr.1	
13	Consolidare şi reabilitare Grădiniţa Licurici	PS2, DGAPI	Expertiza tehnica, DALI anul 2011	459,196.16	2,034,239.00	2017 - 2023	Programul Naţional de Dezvoltare Locală, Bugetul local, Alte surse	B-dul Dacia nr.134	
14	Consolidare şi reabilitare Grădiniţa 133	PS2, DGAPI	Expertiza tehnica, DALI anul 2011	639,272.46	2,831,977.00	2017 - 2023	Programul Naţional de Dezvoltare Locală, Bugetul local, Alte surse	str.Aurel Vlaicu nr 30-32	
15	Consolidare şi reabilitare Grădiniţa 134	PS2, DGAPI	Expertiza tehnica, DALI anul 2011	306,428.67	1,357,479.00	2017 - 2023	Programul Naţional de Dezvoltare	str. Calimachi nr.8	

VIZAT spre neschimbare, SECRETAR,

							Locală, Bugetul local, Alte surse		
16	Consolidare şi reabilitare Grădiniţa 137	PS2, DGAPI	Expertiza tehnica, DALI anul 2011	513,302.48	2,273,930.00	2017 - 2023	Programul Naţional de Dezvoltare Locală, Bugetul local, Alte surse	str. Plumbuita nr.5	
17	Consolidare şi reabilitare Grădiniţa 138	PS2, DGAPI	Expertiza tehnica, DALI anul 2011	545,201.81	2,415,244.00	2017 - 2023	Programul Naţional de Dezvoltare Locală, Bugetul local, Alte surse	str. Tunari nr.52-54	
18	Consolidare şi reabilitare Grădiniţa 256	PS2, DGAPI	Expertiza tehnica, DALI anul 2012	378,392.10	1,676,277.00	2017 - 2023	Programul Naţional de Dezvoltare Locală, Bugetul local, Alte surse	str. Atanasie Ionescu nr.25	
19	Consolidare şi reabilitare Grădiniţa 113	PS2, DGAPI	Expertiza tehnica, DALI anul 2011	100,000.00	443,000.00	2017 - 2023	Programul Naţional de Dezvoltare Locală, Bugetul local, Alte surse	str.Popa Nan nr.47	
20	Consolidare şi reabilitare Grădiniţa 15	PS2, DGAPI	Expertiza tehnica, DALI anul 2011	803,017.83	3,557,369.00	2017 - 2023	Programul Naţional de Dezvoltare Locală, Bugetul local, Alte surse	Bdul Ferdinand nr. 23	
21	Consolidare şi reabilitare Grădiniţa 147	PS2, DGAPI	Expertiza tehnica, DALI anul 2011	498,458.92	2,208,173.00	2017 - 2023	Programul Naţional de Dezvoltare Locală, Bugetul local, Alte surse	B-dul Basarabia nr.160	

VIZAT spre neschimbare, SECRETAR,

22	Grădiniţa nouă la şcoala gimnazială nr.40	PS2, DGAPI, PMB	Idee	100,000.00	443,000.00	2017 - 2023	Programul Naţional de Dezvoltare Locală, Bugetul local, Alte surse	str. Peris nr.27	
23	Construire Grădiniţa nr.150	PS2, DGAPI, PMB	Idee	100,000.00	443,000.00	2017 - 2023	Bugetul local, Buget Municipal, Alte surse	str. Stucii nr.54 - Demolare clădire existentă ce nu este conformă şi construire clădire nouă	
24	Grădiniţă nouă la Şcoala Gimnazială nr.32	PS2, DGAPI, PMB	Idee	100,000.00	443,000.00	2017 - 2023	Bugetul local, Buget Municipal, Alte surse	str. Sportului nr.21	
25	Grădiniţă nouă la Şcoala Gimnazială Ferdinand I (fosta nr.64)	PS2, DGAPI, PMB	Idee	100,000.00	443,000.00	2017 - 2023	Bugetul local, Buget Municipal, Alte surse	B-dul Garii Obor nr.16	*dacă se constituie CLLD
26	Grădiniţă nouă la Şcoala Gimnazială Petre Ghelmez	PS2, DGAPI, PMB	Idee	100,000.00	443,000.00	2017 - 2023	Bugetul local, Buget Municipal, Alte surse	str. Pescarusului nr.124 I	
27	Extindere Şcoala Gimnazială Maria Rosetti	PS2, DGAPI, PMB	DALI 2011	100,000.00	443,000.00	2017 - 2023	Bugetul local, Buget Municipal, Alte surse	str.Giuseppe Garibaldi nr.3	
28	Extindere Şcoala Gimnazială nr.56	PS2, DGAPI, PMB	DALI 2011,DTAC	246,489.84	1,091,950.00	2017 - 2023	Bugetul local, Buget Municipal, Alte surse	str.Pache Protopopescu nr.109A	

VIZAT spre neschimbare, SECRETAR,

29	Extindere Colegiul Emil Racoviţă	PS2, DGAPI, PMB	DALI 2011	100,000.00	443,000.00	2017 - 2023	Bugetul local, Buget Municipal, Alte surse	sos. Mihai Bravu nr.169	
30	Extindere si construire sală de sport la Şcoala Centrală	PS2, DGAPI, PMB	Idee	100,000.00	443,000.00	2017 - 2023	Bugetul local, Buget Municipal, Alte surse	str. Icoanei nr.3-5	
31	Construire sală de sport la Şcoala Gimnazială Iancului şi la Colegiul Mihai Viteazul	PS2, DGAPI	DTAC, PT	1,178,329.57	5,220,000.00	2017 - 2025	Compania Naţională de Investiţii., Bugetul local, Alte surse	B-dul Pache Protopopescu nr 50 si 62	
32	Construire sală de sport la Colegiul Emil Racoviţă	PS2, DGAPI	PT	961,399.55	4,259,000.00	2017 - 2025	Compania Naţională de Investiţii., Bugetul local, Alte surse	sos. Mihai Bravu nr.169	
33	Construire sală de sport la Şcoala Gimnazială nr.4	PS2, DGAPI	Idee	406,320.54	1,800,000.00	2017 - 2025	Compania Naţională de Investiţii., Bugetul local, Alte surse	str.Herta nr.14A	
34	Construire sală de sport la Şcoala Gimnazială nr.51	PS2, DGAPI	Idee	812,641.08	3,600,000.00	2017 - 2025	Compania Naţională de Investiţii., Bugetul local, Alte surse	str.Herta nr.1	
35	Construire sală de sport la Şcoala Gimnazială nr.28	PS2, DGAPI	Idee	406,320.54	1,800,000.00	2017 - 2025	Compania Naţională de Investiţii., Bugetul local, Alte surse	Aleea Circului nr.1	
36	Construire sală de sport la Şcoala Gimnazială nr.66	PS2, DGAPI	Idee	485,327.31	2,150,000.00	2017 - 2025	Compania Naţională de Investiţii., Bugetul local, Alte surse	str.Logofat Dan nr.1	

VIZAT spre neschimbare, SECRETAR,

37	Construire sală de sport la Şcoala Gimnazială nr.46	PS2, DGAPI	Idee	406,320.54	1,800,000.00	2017 - 2025	Compania Naţională de Investiţii., Bugetul local, Alte surse	str.Stanescu Gheorghe nr.2-18	
38	Construire sală de sport la Şcoala Gimnazială nr.27	PS2, DGAPI	Idee	406,320.54	1,800,000.00	2017 - 2025	Bugetul local, Alte surse	str.Masina de paine nr.65	
39	Consolidare şi reabilitare vestiare sală de sport Liceul Tehnologic Sfantul Pantelimon	PS2, DGAPI	Expertiza tehnica si DALI 2011	399,880.36	1,771,470.00	2017 - 2025	Bugetul local, Alte surse	Str. Hambarului nr.12	
40	Reabilitare, modernizare - inclusiv acoperire şi dotare bazin de înot aferent Liceului Teoretic C.A. Rosetti	PS2, DGAPI	PT			2017 - 2025	Bugetul local, Alte surse	Strada Giuseppe Garibaldi 11	
41	Proiect de îmbunătăţire a performanţelor educaţionale prin activităţi pedagogice şi de sprijin, activităţi extracuriculare şi activităţi de renovare şi dotare în cadrul Colegiului Economic "Hermes"	Colegiul Economic "Hermes"	Idee	100,000.00	443,000.00	2017 - 2018	Programul R.O.S.E., Buget local, Alte surse	Calea Moşilor 152	

VIZAT
spre neschimbare,
SECRETAR,

42	Proiect de îmbunătăţire a performanţelor educaţionale prin activităţi pedagogice şi de sprijin, activităţi extracuriculare şi activităţi de renovare şi dotare în cadrul Liceului Teoretic "Traian"	Liceul Teoretic "Traian"	Idee	152,500.00	675,575.00	2017 - 2018	Programul R.O.S.E., Buget local, Alte surse	Str. Galvani Luigi, 20	
43	Proiect de îmbunătăţire a performanţelor educaţionale prin activităţi pedagogice şi de sprijin, activităţi extracuriculare şi activităţi de renovare şi dotare în cadrul Colegiului Naţional "Victor Babeş"	Colegiul Naţional "Victor Babeş"	Idee	100,000.00	443,000.00	2017 - 2018	Programul R.O.S.E., Buget local, Alte surse	Şoseaua Fundeni 254	
44	Proiect de îmbunătăţire a performanţelor educaţionale prin activităţi pedagogice şi de sprijin, activităţi extracuriculare şi activităţi de renovare şi dotare în cadrul Liceului Teoretic "Lucian Blaga"	Liceul Teoretic "Lucian Blaga"	Idee	100,000.00	443,000.00	2017 - 2018	Programul R.O.S.E., Buget local, Alte surse	Şoseaua Pantelimon 355	

VIZAT spre neschimbare, SECRETAR,

45	Proiect de îmbunătăţire a performanţelor educaţionale prin activităţi pedagogice şi de sprijin, activităţi extracuriculare şi activităţi de renovare şi dotare în cadrul Liceului Teoretic "Ady Endre"	Liceul Teoretic "Ady Endre"	Idee	70,000.00	310,100.00	2017 - 2018	Programul R.O.S.E., Buget local, Alte surse	Bulevardul Ferdinand I 89	
46	Proiect de îmbunătăţire a performanţelor educaţionale prin activităţi pedagogice şi de sprijin, activităţi extracuriculare şi activităţi de renovare şi dotare în cadrul Liceului Teoretic Bilingv "Ita Wegman"	Liceul Teoretic Bilingv "Ita Wegman"	Idee	70,000.00	310,100.00	2017 - 2018	Programul R.O.S.E., Buget local, Alte surse	Bulevardul Dimitrie Pompeiu 3	
47	Reabilitarea, modernizarea, dezvoltarea şi echiparea infrastructurii educaţionale preuniversitare a Liceului Teoretic Waldorf	Liceul Teoretic Waldorf	Idee	100,000.00	443,000.00	2017 - 2020	Buget local, Alte surse	Strada Soldat Marin Savu 29	

VIZAT
spre neschimbare,
SECRETAR,

1.1.2. Creşterea competenţelor în cadrul ÎPT

Nr. crt.	Titlu	Solicitant (PS2/ parteneriate/ instituţii)	Grad de Maturitate (Idee de proiect/ în implementare/ SF/ PT)	Valoare estimată (euro)	Valoare estimată (lei)	Orizont de timp	Sursă de finanţare	Localizare (dacă există o adresă pentru realizarea proiectului)	Observaţii/Descriere proiect
48	Proiect complex - Campanie de informare, promovare, consiliere şi orientare pentru elevi şi părinţi în şcolile gimnaziale cu privire la specializările din cadrul ÎPT la nivelul Sectorului 2 în cadrul unei platforme dedicate - crearea unei broşuri, promovarea modelelor de bună practică şi a parteneriatelor cu angajatorii, inclusiv corelarea specializărilor cu cererea de pe piaţa muncii	PS2, ISMB S2, Asociaţia Patronatelor, Instituţiile de învăţământ, elevi voluntari	Idee	75,000.00	332,250.00	2017 - 2023	Programul Operaţional Capital Uman - Axa Prioritară 6, Bugetul local, Alte surse	-	
49	Suplimentarea locurilor şi a cadrelor didactice din învăţământul liceal, specializările	PS2, ISMB S2	Idee	100,000.00	443,000.00	2017 - 2023	Programul Operaţional Capital Uman - Axa Prioritară 6, Bugetul	-	

VIZAT spre neschimbare, SECRETAR,

	comerţ, precum şi turism şi alimentaţie						local, Alte surse		
50	Suplimentarea curiculei din învăţământul tehnic cu specializările construcţii, transport şi depozitare, precum şi fabricarea produselor ecologice	PS2, ISMB S2	Idee	300,000.00	443,000.00	2017 - 2023	Programul Operaţional Capital Uman - Axa Prioritară 6, Bugetul local, Alte surse	-	
51	Proiect de realizare de programe de ucenicie şi stagii de practică pentru elevii ce urmează specializările ÎPT	PS2, ISMB S2, Asociaţia Patronatelor, Instituţiile de învăţământ	Idee	75,000.00	332,250.00	2017 - 2023	Programul Operaţional Capital Uman - Axa Prioritară 6, Bugetul local, Alte surse	-	
52	Proiect de schimb de experienţă internaţional cu elevii din învăţământul tehnic în vederea creşterii calităţii actului educaţional şi menţinerii interesului faţă de acest domeniu.	PS2, ISMB S2, Ministerul Educaţiei	Idee	75,000.00	332,250.00	2017 - 2023	Programul Operaţional Capital Uman - Axa Prioritară 6, Bugetul local, Alte surse	-	

VIZAT
spre neschimbare,
SECRETAR,

53	Acordarea unei burse speciale de performanţă pentru elevii din învăţământul tenic	PS2, ISMB S2, Ministerul Educaţiei, Instituţiile de învăţământ	Idee	75,000.00	332,250.00		Programul Operaţional Capital Uman - Axa Prioritară 6, Bugetul local, Alte surse	-	
54	Proiect pilot de inserţie profesională a absolvenţilor din învăţământul profesional şi tehnic prin dezvoltarea competenţelor antreprenoriale şi de alfabetizare digitală în cadrul Liceului Tehnologic "Ion I.C. Bratianu"	PS2, ISMB S2, Ministerul Educaţiei	Idee	75,000.00	332,250.00	2017 - 2023	Programul Operaţional Capital Uman - Axa Prioritară 6, Bugetul local, Alte surse	Strada Popa Lazăr 8A	
55	Proiect pilot de învăţare la locul de muncă pentru elevii din specializările tehnice	PS2, ISMB S2, Asociaţia Patronatelor, Instituţiile de învăţământ	Idee	75,000.00	332,250.00		Programul Operaţional Capital Uman - Axa Prioritară 6, Bugetul local, Alte surse	-	
56	Proiect de specializare a personalului didactic din învăţământul tehnic cu noile tehnologii, inclusiv schimb de experienţă internaţional	PS2, ISMB S2, Asociaţia Patronatelor, Instituţiile de învăţământ	Idee	100,000.00	443,000.00	2017 - 2023	Programul Operaţional Capital Uman - Axa Prioritară 6, Bugetul local, Alte surse	-	

VIZAT spre neschimbare. SECRETAR,

57	Proiect de îmbunătăţire a performanţelor educaţionale prin activităţi pedagogice şi de sprijin, activităţi extracuriculare şi activităţi de renovare şi dotare în cadrul Liceului Tehnologic "Ion I.C. Bratianu"	Liceul Tehnologic "Ion I.C. Bratianu"	Idee	152,500.00	675,575.00	2017 - 2018	Programul R.O.S.E., Buget local, Alte surse	Strada Popa Lazăr 8A	
58	Proiect de îmbunătăţire a performanţelor educaţionale prin activităţi pedagogice şi de sprijin, activităţi extracuriculare şi activităţi de renovare şi dotare în cadrul Liceului Tehnologic Special Nr.3	Liceul Tehnologic Special Nr.3	Idee	100,000.00	443,000.00	2017 - 2018	Programul R.O.S.E., Buget local, Alte surse	Strada Austrului 37	
59	Proiect de îmbunătăţire a performanţelor educaţionale prin activităţi pedagogice şi de sprijin, activităţi extracuriculare şi activităţi de renovare şi dotare în cadrul Colegiului Tehnic "Dimitrie Leonida"	Colegiul Tehnic "Dimitrie Leonida	Idee	100,000.00	443,000.00	2017 - 2018	Programul R.O.S.E., Buget local, Alte surse	Bulevardul Basarabia 47	

VIZAT
spre neschimbare,
SECRETAR,

60	Proiect de îmbunătăţire a performanţelor educaţionale prin activităţi pedagogice şi de sprijin, activităţi extracuriculare şi activităţi de renovare şi dotare în cadrul Liceului Tehnologic "Constantin Brâncuşi"	Liceul Tehnologic "Constantin Brâncuşi"	Idee	100,000.00	443,000.00	2017 - 2018	Programul R.O.S.E., Buget local, Alte surse	Bulevardul Dimitrie Pompeiu 1	
61	Proiect de îmbunătăţire a performanţelor educaţionale prin activităţi pedagogice şi de sprijin, activităţi extracuriculare şi activităţi de renovare şi dotare în cadrul Liceului Tehnologic "Sfântul Pantelimon"	Liceul Tehnologic "Sfântul Pantelimon"	Idee	100,000.00	443,000.00	2017 - 2018	Programul R.O.S.E., Buget local, Alte surse	Strada Hambarului 12A	
62	Proiect de îmbunătăţire a performanţelor educaţionale prin activităţi pedagogice şi de sprijin, activităţi extracuriculare şi activităţi de renovare şi dotare în cadrul Liceului	Liceul Tehnologic "Electronica Industriala"	Idee	152,500.00	675,575.00	2017 - 2018	Programul R.O.S.E., Buget local, Alte surse	Şoseaua Pantelimon 25	

VIZAT
spre neschimbare,
SECRETAR,

	Tehnologic "Electronica Industriala"								
63	Proiect de îmbunătăţire a performanţelor educaţionale prin activităţi pedagogice şi de sprijin, activităţi extracuriculare şi activităţi de renovare şi dotare în cadrul Liceului Tehnologic Special "Regina Elisabeta"	Liceul Tehnologic Special "Regina Elisabeta"	Idee	70,000.00	310,100.00	2017 - 2018	Programul R.O.S.E., Buget local, Alte surse	Strada Vatra Luminoasă 108	
64	Proiect de îmbunătăţire a performanţelor educaţionale prin activităţi pedagogice şi de sprijin, activităţi extracuriculare şi activităţi de renovare şi dotare în cadrul Colegiului Tehnic "Edmond Nicolau"	Colegiul Tehnic "Edmond Nicolau"	Idee	100,000.00	443,000.00	2017 - 2018	Programul R.O.S.E., Buget local, Alte surse	Bulevardul Dimitrie Pompeiu 3	
1.1.3. Consiliere şi îmbunătăţirea accesului la educaţie									
Nr. crt.	**Titlu**	**Solicitant (PS2/ parteneriate/ instituţii)**	**Grad de Maturitate (Idee de proiect/ în implementare/ SF/ PT)**		**Valoare estimată (lei)**	**Orizont de timp**	**Sursă de finanţare**	**Localizare (dacă există o adresă pentru realizarea proiectului)**	**Observaţii/ Descriere proiect**

VIZAT
spre neschimbare,
SECRETAR,

65	Proiect de combatere a abandonului şcolar şi a părăsirii timpurii a copiilor aflaţi în risc de excluziune socială prin informare, orientare şi consiliere în cadrul unor centre dedicate aflate în şcolile şi liceele cu rate mari de abandon	PS2, ISMB S2, DGASPC	Idee	75,000.00	332,250.00	2017 - 2023	Programul Operaţional Capital Uman - Axa Prioritară 6, Bugetul local, Alte surse	-	
66	Proiect de monitorizare a tranziţiei de la educaţie şi formare profesională la piaţa muncii prin crearea unei baze de date permanente	PS2, ISMB S2, Asociaţia Patronatelor	Idee	75,000.00	332,250.00	2017 - 2023	Programul Operaţional Capital Uman - Axa Prioritară 6, Bugetul local, Alte surse	-	
67	Sprijin financiar pentru elevii ce provin din grupuri dezavantajate care urmează învăţământul liceal şi universitar	PS2, ISMB S2, Ministerul Educaţiei	Idee	100,000.00	443,000.00	2017 - 2023	Programul Operaţional Capital Uman - Axa Prioritară 6, Bugetul local, Alte surse	-	
68	Proiect "A doua şansă" de încurajare a participării la educaţie şi instruire pe tot parcursul vieţii a	PS2, ISMB S2, DGASPC	Idee	500,000.00	2,215,000.00	2017 - 2023	Programul Operaţional Capital Uman - Axa Prioritară 6, Bugetul local, Alte surse	-	

VIZAT
spre neschimbare,
SECRETAR,

	persoanelor din categorii dezavantajate								
69	Derularea unor campanii pentru informarea, prevenirea şi conştientizarea în şcoală, familie şi comunitate a riscului efectelor consumului de substanţe care creează dependenţă	PS2, ISMB S2, ANA	Idee	20,000.00	88,600.00	2017 - 2025	Programul Operaţional Capital Uman - Axa Prioritară 6, Bugetul local, Alte surse	-	Proiect din Strategia Locală în Domeniul Asistenţei Sociale pentru perioasa 2015 - 2020
1.1.4. Asigurarea de servicii medicale de baza									
Nr. crt.	**Titlu**	**Solicitant (PS2/ parteneriate/ instituții)**	**Grad de Maturitate (Idee de proiect/ în implementare/ SF/ PT)**	**Valoare estimată (euro)**	**Valoare estimată (lei)**	**Orizont de timp**	**Sursă de finanţare**	**Localizare (dacă există o adresă pentru realizarea proiectului)**	**Observații/ Descriere proiect**
70	Reabilitarea dispensarului din Garibaldi 16	PS2	Idee	203,160.27	900,000.00	2017 - 2023	Grant-uri, Buget local, Alte surse	Garibaldi 16	
71	Redeschiderea centrului de Sănătate din Şoseaua Pantelimon 223	PS2	Idee	203,160.27	900,000.00	2017 - 2023	Grant-uri, Buget local, Alte surse	Şoseaua Pantelimon 223	
72	Construire punct medico-sanitar în zona Baicului	PS2	Idee	203,160.27	900,000.00	2017 - 2023	Grant-uri, Buget local, Alte surse	Este nevoie de teren/ clădire	

VIZAT spre neschimbare, SECRETAR,

73	Proiect de acordare a serviciilor gratuite de medicină preventivă, alături de campanii de informare asupra sănătăţii şi importanţei diagnosticării timpurii pentru persoanele defavorizate.	PS2	Idee	40,000.00	177,200.00	2017 - 2023	Programul Operaţional Capital Uman - Axa Prioritară 4 şi Axa Prioritară 5**, Bugetul local, Alte surse	-	Acest proiect poate cuprinde inclusiv măsuri de introducere a unei reţele comunitare de defribrilatoare în Sectorul 2
74	Creşterea accesului la servicii medicale prin înfiinţarea Policlinicii Sectorului 2 pentru investigaţii şi tratament în regim ambulatoriu care să ofere şi servicii de tipul policlinică social	PS2	Idee	300,000.00	1,329,000.00	2017 - 2025	Grant-uri, Buget local, Alte surse	Este nevoie de teren/ clădire	Proiect corelat cu Strategia Locală în Domeniul Asistenţei Sociale pentru perioasa 2015 - 2020
75	Iniţierea unei reţele de defibrilatoare în spaţiile publice aglomerate şi în care se lucrează intens cu publicul	PS2, SMSU	Idee	300.000,00	1.329.000,00	2017-2020	Grant-uri, Buget local, Alte surse	În spaţiile publice aglomerate şi în care se lucrează intens cu publicul	proiect-pilot ce poate fi extins ulterior
1.2 Asistenţă şi servicii sociale integrate pentru toate categoriile de utilizatori									
1.2.1. Asigurarea de servicii sociale destinate persoanelor vârstnice şi cu dizabilităţi									

VIZAT
spre neschimbare,
SECRETAR,

Nr. crt.	Titlu	Solicitant (PS2/ parteneriate/ instituții)	Grad de Maturitate (Idee de proiect/ în implementare/ SF/ PT)	Valoare estimată (euro)	Valoare estimată (lei)	Orizont de timp	Sursă de finanţare	Localizare (dacă există o adresă pentru realizarea proiectului)	Observații/ Descriere proiect
76	Proiect complex de realizare a unui studiu la nivelul Sectorului 2 pentru identificarea situaţiei şi a nevoilor persoanelor varstnice si cu dizabilitati, informare si consultare a comunităţii cu privire la crearea serviciilor de îmbătrânire activă şi crearea de locuri de muncă protejate pentru persoanele de peste 50 de ani in cadrul structurilor de economie socială	PS2, DGASPC S2	Idee	100,000.00	110,750.00	2017 - 2023	Programul Operaţional Capital Uman - Axa Prioritară 4, Bugetul local, Alte surse	-	
77	Şi tu vei fi la fel – Campanie de informare şi sensibilizare asupra vulnerabilităţii	PS2 în parteneriat cu Poliţia Locală S2	Idee	20,000.00	88,600.00	2018	Programul Operaţional Capital Uman - Axa Prioritară 4, Bugetul local, Alte surse	-	Proiect din Strategia Locală în Domeniul Asistenţei Sociale pentru perioasa 2015 - 2020

VIZAT
spre neschimbare,
SECRETAR,

	persoanelor vârstnice								
78	Extinderea, consolidarea şi modernizarea C.I.A. Nr.2	DGASPC S2	PT	450,000.00	2,000,000.00	2017 - 2019	Grant-uri, Buget local, Alte surse	Str. Eminescu Mihai, 87	Proiect din Strategia Locală în Domeniul Asistenţei Sociale pentru perioasa 2015 – 2020
79	Modernizare C.R.P.V. "Speranţa"	DGASPC S2	DALI	450,000.00	2,000,000.00	2018	Grant-uri, Buget local, Alte surse		
80	Proiect complex de creare a unui centru pentru persoanele cu dizabilităţi psihice (persoane cu boli psihice cornice, persoane cu alzheimer), cu programe de asistenţă specializată şi cercetare psihiatrică în parteneriat cu universităţile de profil.	PS2, DGASPC S2, Universităţi şi centre de cercetare de profil	Idee	2,000,000.00	8,860,000.00	2017 - 2025	Grant-uri, Buget local, Alte surse	Este nevoie de teren/ clădire	
81	Relocarea centrului de Recuperare şi reabilitare neuropsihiatrică 2 în vederea alinierii serviciilor sociale la standarde europene.	DGASPC S2	Idee	2,000,000.00	8,860,000.00	2017 - 2025	Grant-uri, Buget local, Alte surse	Este nevoie de teren/ clădire	

VIZAT
spre neschimbare,
SECRETAR,

82	Crearea unui nou centru pentru persoane cu dizabilităţi	DGASPC S2	Idee	2,000,000.00	8,860,000.00	2017 - 2019	Grant-uri, Buget local, Alte surse	Este nevoie de teren/ clădire	
83	Proiect complex de includerea în programe de formare profesională a persoanelor cu dizabilităţi, promovarea oportunităţilor de transfer pe piaţa muncii, inclusiv campanii de prevenire şi combatere a prejudecăţilor şi discriminării la locul de muncă	PS2, DGASPC S2, Asociaţia Patronatelor	Idee	75,000.00	332,250.00	2017 - 2023	Programul Operaţional Capital Uman - Axa Prioritară 4, Bugetul local, Alte surse	-	Proiect din Strategia Locală în Domeniul Asistenţei Sociale pentru perioasa 2015 - 2020
84	Deschiderea alternativelor de tip rezidenţial pentru persoane cu dizabilităţi	PS2, DGASPC S2	Idee	75,000.00	332,250.00	2017 - 2019	Grant-uri, Buget local, Alte surse	-	Proiect din Strategia Locală în Domeniul Asistenţei Sociale pentru perioasa 2015 - 2020
85	Dezvoltarea unui serviciu integrat pentru persoanele vârstnice, ce alternează îngrijirea la dominciliu cu servicii oferite în cadrul unui nou centru de zi	DGASPC S2	Idee	1,000,000.00	4,430,000.00	2017 - 2025	Programul Operaţional Capital Uman - Axa Prioritară 4, Bugetul local, Alte surse	Este nevoie de teren/ clădire	

VIZAT
spre neschimbare,
SECRETAR,

86	Centru de respiro pentru persoanele cu dizabilităţi	DGASPC S2	Idee	2,000,000.00	8,860,000.00	2017 - 2018	Grant-uri, Buget local, Alte surse	Este nevoie de teren/ clădire	Înfiinţarea unui centru respiro pentru beneficiarii de măsuri de protecţie socială pe perioada efectuării concediilor de odihnă a personalului.
87	Program multianual de accesibilizare a locuinţelor colective	PS2	Idee	500,000.00	2,215,000.00	2018-2025	Buget local	În funcţie de cerere	Programul ar asigura suport financiar asociaţiilor de locatari care includ persoane cu dizabilităţi locomotorii în vederea accesibilizării scării de bloc.
88	Înfiinţarea unei întreprinderi de economie socială	PS2, DGASPC S2	Idee	5,000,000.00	22,150,000.00	2017 - 2023	Programul Operaţional Regional - Prioritatea de investiţii 9.1*, Bugetul local, Alte surse	Este nevoie de teren/ clădire	
1.2.2. Asigurarea de servicii sociale destinate copilului şi/sau familiei									
Nr. crt.	**Titlu**	**Solicitant (PS2/ parteneriate/ instituţii)**	**Grad de Maturitate (Idee de proiect/ în implementare/ SF/ PT)**	**Valoare estimată (euro)**	**Valoare estimată (lei)**	**Orizont de timp**	**Sursă de finanţare**	**Localizare (dacă există o adresă pentru realizarea proiectului)**	**Observaţii/Descriere proiect**

VIZAT spre neschimbare, SECRETAR,

89	Construire creşă în cartierul Teiul Doamnei	PS2, DGASPC S2	Idee	100,000.00	443,000.00	2017 - 2023	Programul Operaţional Regional, Prioritatea de Investiţii 10.1., Bugetul local, Alte surse	Este nevoie de teren/ clădire	
90	Construire creşă în cartierul Pantelimon	PS2, DGASPC S2	Idee	100,000.00	443,000.00	2017 - 2023	Programul Operaţional Regional, Prioritatea de Investiţii 10.1., Bugetul local, Alte surse	Este nevoie de teren/ clădire	
91	Construire creşă în zona Colentina	PS2, DGASPC S2	Idee	100,000.00	443,000.00	2017 - 2023	Programul Operaţional Regional, Prioritatea de Investiţii 10.1., Bugetul local, Alte surse	Este nevoie de teren/ clădire	
92	Construire creşă în zona Obor	PS2, DGASPC S2	Idee	100,000.00	443,000.00	2017 - 2023	Programul Operaţional Regional, Prioritatea de Investiţii 10.1., Bugetul local, Alte surse	Este nevoie de teren/ clădire	
93	Construire creşă în zona Vatra Luminoasă	PS2, DGASPC S2	Idee	100,000.00	443,000.00	2017 - 2023	Programul Operaţional Regional, Prioritatea de Investiţii 10.1., Bugetul local, Alte surse	Este nevoie de teren/ clădire	
94	Crearea unui centru pentru copiii care au săvârşit fapte	PS2, DGASPC S2	Idee	2,000,000.00	8,860,000.00	2017 - 2023	Grant-uri, Buget local, Alte surse	Este nevoie de teren/ clădire	

VIZAT
spre neschimbare,
SECRETAR,

	penale dar care nu răspund penal, pentru reintegrarea acestora								
95	Crearea unui program de sprijin social şi consiliere pentru mamele minore care să vizeze şi componenta educaţională prin adaptare curiculară în parteneriat cu instituţiile de învăţământ, în vederea completării studiilor gimnaziale, inclusiv creşă pentru copii pe perioada educaţiei	PS2, DGASPC S2, ISMB S2, ONG -uri de profil	Idee	75,000.00	332,250.00	2017 - 2025	Programul Operaţional Capital Uman - Axa Prioritară 6 şi Axa Prioritară 4, Bugetul local, Alte surse	Posibil la Şcoala 25 din Strada Silvia 54	
96	Copii au drepturi – Derularea de campanii periodice de informare în Sectorul 2 privind drepturile copilului	PS2, DGASPC S2, Poliţia Locală S2	Idee	20,000.00	88,600.00	2017 - 2025	Programul Operaţional Capital Uman - Axa Prioritară 4, Bugetul local, Alte surse	-	Proiect din Strategia Locală în Domeniul Asistenţei Sociale pentru perioasa 2015 - 2020
97	Modernizarea adăpostului pentru copiii străzii Dănilă Prepeleac	DGASPC S2	Idee	1,000,000.00	4,430,000.00	2017 - 2025	Grant-uri, Buget local, Alte surse	Str. Masina de Paine nr. 41	Proiect din Strategia Locală în Domeniul Asistenţei Sociale

VIZAT spre neschimbare, SECRETAR,

									pentru perioasa 2015 - 2020
98	Implementarea standardelor de calitate în serviciile de protecţie specială în regim de urgenţă prin reabilitarea şi modernizarea CPRU Cireşari	DGASPC S2	Idee	1,000,000.00	4,430,000.00	2017 - 2025	Grant-uri, Buget local, Alte surse	Str. Aaron Florian, nr. 5	Proiect din Strategia Locală în Domeniul Asistenţei Sociale pentru perioasa 2015 - 2020
99	Organizarea de campanii de sensibilizare pentru prevenirea separării copilului de părinţi "Responsabilitate, familie, comunitate"	PS2, DGASPC S2, Poliţia Locală S2	Idee	20,000.00	88,600.00	2017 - 2025	Programul Operaţional Capital Uman - Axa Prioritară 4, Bugetul local, Alte surse	-	Proiect din Strategia Locală în Domeniul Asistenţei Sociale pentru perioasa 2015 - 2020
100	Modernizarea şi reabilitarea centrului de zi Pinochio	DGASPC S2	Idee	1,000,000.00	4,430,000.00	2017 - 2018	Grant-uri, Buget local, Alte surse	Str. Ripiceni, nr. 6A	Proiect din Strategia Locală în Domeniul Asistenţei Sociale pentru perioasa 2015 - 2020
101	Reabilitarea şi modernizarea unităţilor rezidenţiale de tip familial şi a unei case de tip familial	DGASPC S2	Idee	1,000,000.00	4,430,000.00	2017 - 2025	Grant-uri, Buget local, Alte surse	-	Proiect din Strategia Locală în Domeniul Asistenţei Sociale pentru perioasa 2015 - 2020
102	Reabilitarea, modernizarea şi dotarea centrului de servicii pentru	DGASPC S3	Idee	1,000,000.00	4,430,000.00	2017 - 2025	Grant-uri, Buget local, Alte surse	Str. Traian nr.144	Proiect din Strategia Locală în Domeniul Asistenţei Sociale

VIZAT spre neschimbare, SECRETAR,

	copii cu Handicap din Str. Traian nr.144								pentru perioasa 2015 - 2020
103	Realizarea unui studiu la nivel de Sector pentru identificarea situaţiei şi a nevoilor copiilor si/sau familiei in vederea creşterii calităţii vietii acestora precum şi asigurarea condiţiilor pentru viaţă demnă, pentru prevenirea si combaterea situaţiilor de risc	DGASPC S2	Idee	25,000.00	110,750.00	2017 - 2025	Programul Operaţional Capital Uman - Axa Prioritară 4, Bugetul local, Alte surse	-	
104	Violenţa naşte violenţă – campanii pentru informarea şi responsabilizarea comunităţii faţă de problematica violenţei în familie	PS2, DGASPC S2, Poliţia Locală S2	Idee	20,000.00	88,600.00	2017 - 2025	Programul Operaţional Capital Uman - Axa Prioritară 4, Bugetul local, Alte surse	-	Proiect din Strategia Locală în Domeniul Asistenţei Sociale pentru perioasa 2015 - 2020
105	Extinderea, modernizarea şi rebilitarea Centrului Pilot de Protecţie a copilului Victimă a Traficului de Fiinţe Umane Gavroche	DGASPC S2	Idee	1,000,000.00	4,430,000.00	2017 - 2025	Grant-uri, Buget local, Alte surse	Str. Caroteni 21-23	
1.2.3. Asigurarea de servicii sociale pentru persoanele defavorizate									

VIZAT spre neschimbare, SECRETAR,

Nr. crt.	Titlu	Solicitant (PS2/ parteneriate/ instituții)	Grad de Maturitate (Idee de proiect/ în implementare/ SF/ PT)	Valoare estimată (euro)	Valoare estimată (lei)	Orizont de timp	Sursă de finanțare	Localizare (dacă există o adresă pentru realizarea proiectului)	Observații/ Descriere proiect
106	Discriminarea se învaţă acasă – Campanie de informare, combaterea şi prevenirea discriminării pe baze etnice	PS2, DGASPC S2, Poliţia Locală S2	Idee	20,000.00	88,600.00	2017 - 2025	Programul Operaţional Capital Uman - Axa Prioritară 4, Bugetul local, Alte surse	-	Proiect din Strategia Locală în Domeniul Asistenţei Sociale pentru perioasa 2015 - 2020
107	Dezvoltarea integrată a comunităților marginalizate din cadrul Sectorului 2 București	PS2, DGASPC S2, ONG de profil	Admis la finanțare. Urmeaza semnarea contractului de finantare si implementarea.	49,382.49	222,221.20	2017 - 2018	FPOCU 2017-2020, Axa 5 - Dezvoltare locală plasată sub responsabilitatea comunității.	Cartierele Plumbuita, Baicului, Pantelimon -Ostrov	Implementarea mecanismului DLRC în zonele marginalizate ale Sectorului 2 prin înființare GAL şi elaborarea strategiei DLRC.
108	Acordarea unor pachete integrate (transport, masă, materiale educaţionale, calculatoare, măsuri de acompaniere, acces la servicii medicale şi sociale) pentru susţinerea participării la educaţia preuniversitară a copiilor şi tinerilor	PS2, DGASPC S2	Idee	500,000.00	2,215,000.00	2017 - 2023	Programul Operaţional Capital Uman - Axa Prioritară 4, Axa Prioritară 5** şi Axa Prioritară 6, Bugetul local, Alte surse	-	

VIZAT spre neschimbare, SECRETAR,

	din familii dezavantajate								
109	Înfiinţarea unei întreprinderi de economie socială	PS2, DGASPC S2	Idee	5,000,000.00	22,150,000.00	2017 - 2023	Programul Operaţional Regional - Prioritatea de investiţii 9.1*, Bugetul local, Alte surse	Este nevoie de teren/ clădire	
110	Calificare pentru viaţă – Includerea tinerilor care părăsesc sistemul de protecţie într-un program de creare a competenţelor pentru viaţă şi calificare profesională	PS2, DGASPC S2, ISMB S2, Asociaţia Patronatelor ONG -uri de profil	Idee	75,000.00	332,250.00	2017 - 2025	Programul Operaţional Capital Uman - Axa Prioritară 6, Bugetul local, Alte surse	-	Proiect din Strategia Locală în Domeniul Asistenţei Sociale pentru perioasa 2015 - 2020
111	Crearea unui program ce oferă reorientare profesională, instruire gratuită şi programe de ucenicie pentru persoanele adulte defavorizate	PS2, DGASPC S2, ISMB S2, ONG -uri de profil	Idee	10,000,000.00	44,300,000.00	2017 - 2023	Programul Operaţional Regional, Prioritatea de Investiţii 4.3. şi Prioritatea de Investiţii 9.1.*, Programul Operaţional Capital Uman - Axa Prioritară 4, Axa Prioritară 5**	-	

VIZAT spre neschimbare, SECRETAR.

							şi Axa Prioritară 6, Bugetul local, Alte surse		
112	Proiect de realizare de parteneriate cu mediul privat (Corporate Social Responsability) pentru acordare de micro-granturi, consultanţă şi parteneriat pentru persoanele dezavantajate care au beneficiat de cursuri de reorientare profesională şi care vor să îşi înfiinţeze propria afacere	PS2, DGASPC S2, ISMB S2, Asociaţia Patronatelor ONG -uri de profil	Idee	500,000.00	2,215,000.00	2017 - 2025	Fonduri europene, Bugetul local, Alte surse	-	
113	Proiect sprijinire populaţie din zone marginalizate în vederea racordării la reţeaua de apă şi canalizare	PS2	Idee	200,000.00		2017-2019	POIM 2014-2020 Obiectiv Specific 3.2, Bugetul local, Alte surse	Plumbuita, Baicului	

VIZAT
spre neschimbare,
SECRETAR,

114	Start bun spre viitor pentru copiii din Sectorul 2	PS2, DGASPC S2	Idee	75,000.00	332,250.00	2017 - 2023	Programul Operațional Capital Uman - Axa Prioritară 6, Bugetul local, Alte surse	-	
O1.3 Fond de locuințe sigur și de calitate									
1.3.1 Eficientizarea energetică a locuințelor colective									
Nr. crt.	**Titlu**	**Solicitant (PS2/ parteneriate/ instituții)**	**Grad de Maturitate (Idee de proiect/ în implementare/ SF/ PT)**	**Valoare estimată (euro)**	**Valoare estimată (lei)**	**Orizont de timp**	**Sursă de finanțare**	**Localizare (dacă există o adresă pentru realizarea proiectului)**	**Observații / Descriere proiect**
115	Program reabilitare termică a locuințelor colective din Sectorul 2	PS2 în parteneriat cu Asociațiile de Proprietari	Idee	40,000,000.00	177,200,000.00	2017-2023	POR 2014-2020, Obiectiv Specific 3.1, Bugetul local, Fonduri private	-	Conform Program Îmbunătățire Eficiență Energetică (PIEE) Sector 2 - 419 clădiri de locuit
116	Program reabilitare termică a locuințelor colective din Sectorul 2 (continuare)	PS2 în parteneriat cu Asociațiile de Proprietari	Idee	Conform SF	Conform SF	2023-2025	POR 2014-2020, Obiectiv Specific 3.1, Bugetul local, Fonduri private	-	Conform PIEE Sector 2 - 599 clădiri de locuit
117	Realizare punct de informare și organizarea de evenimente pentru conștientizarea populației privind importanța îmbunătățirii	PS2	Idee	60,000.00	265,800.00	2017-2023	Bugetul local, Alte surse	-	Conform PIEE Sector 2

VIZAT spre neschimbare, SECRETAR,

	eficienței energetice								
118	Proiect pilot pentru clădiri de locuit și pentru clădiri publice: sistem de panouri termo-solare pentru aport încălzire și preparare apă caldă de consum	PS2 în parteneriat cu Asociațiile de Proprietari	Idee	2,000,000.00	8,860,000.00	2017-2023	Bugetul local, Alte surse	-	Conform PIEE Sector 2
119	Proiect demonstrativ – implementare distribuție inteligentă a energiei electrice în zona Iancului	PS2	Idee	2,500,000.00	11,075,000.00	2017-2023	POIM 2014-2020, Obiectiv Specific 6.3.,Buget local, Alte surse	Zonă locuințe colective la nord de Șos. Iancului	
1.3.2 Reducere vulnerabilitate la risc seismic									
Nr. crt.	**Titlu**	**Solicitant (PS2/ parteneriate/ instituții)**	**Grad de Maturitate (Idee de proiect/ în implementare/ SF/ PT)**	**Valoare estimată (euro)**	**Valoare estimată (lei)**	**Orizont de timp**	**Sursă de finanțare**	**Localizare (dacă există o adresă pentru realizarea proiectului)**	**Observații / Descriere proiect**

VIZAT spre neschimbare, SECRETAR,

120	Program consolidare clădiri publice încadrate în clasa I și II de risc seismic	PS2 în parteneriat cu Primăria Municipiului București, alte instituții	Idee	Conform SF	Conform SF	2018-2023	Buget național, Buget PMB, Buget local, Fonduri private	Zona centrală a sectorului 2	
121	Reabilitare adăposturi de Protecție Civilă în Sectorul 2	PS2 în parteneriat cu Asociațiile de Proprietari	Idee	5,000,000.00	22,150,000.00	2018-2023	Bugetul local, Fonduri private, Alte surse	-	30 adăposturi la subsolul blocurilor de locuințe - reabilitare instalații, dotare cu mijloace de comunicații și mobilier igienizare și finisaje interioare
122	Proiect conștientizare populație cu privire la riscul seismic	PS2 în parteneriat cu ISU	Idee	200,000.00	886,000.00	2018-2019	POIM 2014-2020 Obiectiv Specific 5.2, Buget local, Alte surse	-	
1.3.3 Dezvoltarea unui fond de locuințe noi de calitate									
Nr. crt.	**Titlu**	**Solicitant (PS2/ parteneriate/ instituții)**	**Grad de Maturitate (Idee de proiect/ în implementare/ SF/ PT)**	**Valoare estimată (euro)**	**Valoare estimată (lei)**	**Orizont de timp**	**Sursă de finanțare**	**Localizare (dacă există o adresă pentru realizarea proiectului)**	**Observații / Descriere proiect**
123	Reglementări urbanistice (PUZ) - zonă rezidențială cu funcțiuni complementare Șos. Fundeni - Șos. Dobroești	PS2 în parteneriat cu Primăria Municipiului București, alte instituții	Idee	100,000.00	443,000.00	2018-2019	Buget local, Alte surse	Șoseaua Fundeni - Șoseaua Dobroești	

VIZAT spre neschimbare, SECRETAR,

124	Construirea / cumpararea de locuinţe pentru tineri	PS2	Idee	2,500,000.00	11,250,000.00	2017-2025	Buget local, Alte surse	Este nevoie de teren/ clădire	
125	Crearea de locuinţe sociale.	PS2	Idee	1,000,000.00	4,430,000.00	2017-2025	Grant-uri, Buget local, Alte surse	Este nevoie de teren/ clădire	
1.4 Cultura – catalizator al dezvoltării urbane									
1.4.1 Consolidarea viziunii strategice cu privire la domeniul cultural									
Nr. crt.	**Titlu**	**Solicitant (PS2/ parteneriate/ instituţii)**	**Grad de Maturitate (Idee de proiect/ în implementare/ SF/ PT)**	**Valoare estimată (euro)**	**Valoare estimată (lei)**	**Orizont de timp**	**Sursă de finanţare**	**Localizare (dacă există o adresă pentru realizarea proiectului)**	**Observaţii/ Descriere proiect**
126	Elaborarea şi implementarea unei agende culturale multianuale a Sectorului 2	PS2, PMB, instituţii culturale, ONG-uri	Idee	80,000.00	354,400.00	2017-2020	Fondul internaţional pentru promovarea culturii, Finanţări AFCN, Buget local, Alte surse	-	Agenda va cuprinde evenimente organizate atât la nivel municipal, cât şi de instituţiile din Sectorul 2: Centrul Cultural "Mihai Eminescu", Centrul Teritorial Veterinar, Galeria "Luceafarul", Galeria Dialog , Centrul de zi „Mihail şi Gavril", Centrul de zi „J.L.Calderon", Complexului pentru Activitati Recreative si Educative "Sf. Pantelimon", Centrul de Servicii Socio-Educative pentru Elevi „Sfânta Maria" etc

VIZAT spre neschimbare, SECRETAR,

127	Elaborarea unei strategii culturale integrate	PS2	Idee	15,000.00	66,450.00	2017-2020	Fondul internațional pentru promovarea culturii, Buget local, buget parteneri, alte surse	-	
128	Organizarea de evenimente şi întalniri de lucru cu reprezentanţi ai altor autorităţi publice din ţară şi străinătate pentru schimb de experienţa în domeniul cultural	PS2	Idee	33,000.00	146,190.00	2017-2020	Programul Europa Creativă 2014-2020, Fondul internațional pentru promovarea culturii, Buget local, buget parteneri, alte surse	-	
129	Înfiinţarea unui grup de lucru în domeniul cultural care să faciliteze dialogul între actorii culturalii relevanţi la nivelul Sectorul 2	PS2, PMB, instituţii culturale, ONG-uri	Idee	Nu necesită costuri suplimentare	Nu necesită costuri suplimentare	2020-2025	Nu necesită costuri suplimentare	-	
130	Organizarea de apeluri de proiecte locale de şi pentru tineret	PS2	Idee	75,000.00	332,250.00	2017-2025	Buget local, Alte surse	-	
1.4.2 Definirea identității locale prin contribuție participativă									
Nr. crt.	**Titlu**	**Solicitant (PS2/ parteneriate/ instituții)**	**Grad de Maturitate (Idee de proiect/ în implementare/ SF/ PT)**	**Valoare estimată (euro)**	**Valoare estimată (lei)**	**Orizont de timp**	**Sursă de finanțare**	**Localizare (dacă există o adresă pentru**	**Observații/ Descriere proiect**

VIZAT spre neschimbare, SECRETAR,

								realizarea proiectului)	
131	Proiect complex de amenajare a unei axe culturale majore la nivelul Sectorului 2 cu tematica bulevardului haussmannian, care să conecteze Piața Universității și Piața Iancului	PS2, PMB, instituții culturale, parteneri privați	Idee	5,000,000.00	22,150,000.00	2017-2020	Buget local, buget parteneri, alte surse	Bdul Carol I - Bdul Pache Protopopescu	
132	Proiect complex de amenajare a unei axe culturale majore la nivelul Sectorului 2 pe traseul tramvaiului 16, care să conecteze zona istorică și salba de lacuri a râului Colentina	PS2, PMB, RATB, instituții culturale, parteneri privați	Idee	5,000,000.00	22,150,000.00	2017-2023	Buget local, buget parteneri, alte surse	Calea Moșilor, Str. Vasile Lascăr, Strada Viitorului, Str. Lizeanu, Bdul Lacul Tei	
133	Proiect complex de amenajare a unei axe culturale majore la nivelul Sectorului 2 cu tematică creativă și de agrement, care să conecteze zona istorică și salba de lacuri a râului Colentina	PS2, PMB, instituții culturale, parteneri privați	Idee	5,000,000.00	22,150,000.00	2017-2023	Buget local, buget parteneri, alte surse	Str. Pictor Arthur Verona, Str. Polonă, Calea Floreasca	

VIZAT
spre neschimbare,
SECRETAR,

134	Proiect complex de amenajare a unei axe culturale majore la nivelul Sectorului 2 care să promoveze multiculturalismul	PS2, PMB, instituții culturale, parteneri privați	Idee	5,000,000.00	22,150,000.00	2017-2023	Buget local, buget parteneri, alte surse	-	
135	Cartografierea și promovarea unor trasee culturale alternative în cadrul cartiere	PS2, ONG-uri și Grupuri de Inițiativă Locală	Idee	1,500,000.00	6,645,000.00	2017-2020	Buget local, alte surse	-	
136	Proiect pilot - Istoria Cartierelor	PS2, ONG-uri și Grupuri de Inițiativă Locală	Idee	10,000.00	44,300.00	2017-2020	Buget local, alte surse	-	
137	Constituirea unei platforme integrate de promovare și informare cu privire la activitățile culturale desfășurate în Sectorul 2, care să cuprindă și amenajarea unor puncte de informare și promovare (ecrane interactive)	PS2, instituții culturale	Idee	45,000.00	199,350.00	2017-2020	Buget local, buget parteneri, alte surse	-	
138	Program de rezidențe de creație pentru tinerii artiști	PS2, instituții culturale, parteneri privați	Idee	300,000.00	1,329,000.00	2017-2020	Programul Europa Creativă 2014-2020, Finanțare AFCN, Buget local, buget	-	

VIZAT spre neschimbare, SECRETAR,

							parteneri, alte surse		
1.4.3 Reabilitarea, modernizarea și dotarea infrastructurii culturale									
Nr. crt.	**Titlu**	**Solicitant (PS2/ parteneriate/ instituții)**	**Grad de Maturitate (Idee de proiect/ în implementare/ SF/ PT)**	**Valoare estimată (euro)**	**Valoare estimată (lei)**	**Orizont de timp**	**Sursă de finanțare**	**Localizare (dacă există o adresă pentru realizarea proiectului)**	**Observații/ Descriere proiect**
139	Dotarea Centrului Cultural "Mihai Eminescu" pentru a putea permite organizarea de evenimente în Amfiteatrul Mihai Eminescu	PS2, Centrul Cultural "Mihai Eminescu"	Idee	500,000.00	2,215,000.00	2017-2020	Buget local, buget parteneri, alte surse	Str. Arhitect D. Harjeu, nr. 61	
140	Reabilitarea Cinematografului Cosmos și amenajarea acestuia pentru a găzdui un centru cultural multifuncțional		Idee	2,000,000.00	8,860,000.00	2017-2020	Buget local, alte surse	Str. George Bacovia nr. 327	
141	Reabilitarea Cinematografului Pache și amenajarea acestuia pentru a găzdui un centru cultural multifuncțional		Idee	2,000,000.00	8,860,000.00	2020-2025	Buget local, alte surse	Intersecția Str. Mătăsari cu Str. Matei Elina Voievod	
1.4.4 Descentralizarea ofertei culturale									

VIZAT spre neschimbare, SECRETAR,

Nr. crt.	Titlu	Solicitant (PS2/ parteneriate/ instituții)	Grad de Maturitate (Idee de proiect/ în implementare/ SF/ PT)	Valoare estimată (euro)	Valoare estimată (lei)	Orizont de timp	Sursă de finanțare	Localizare (dacă există o adresă pentru realizarea proiectului)	Observații/ Descriere proiect
142	Reconversia funcțională a Morii lui Assan și amenajarea ansamblului pentru a găzdui un centru cultural multifuncțional	PS2	Idee	Necesită evaluare	Necesită evaluare	2017-2025	POR 2014-2020 Axa Prioritară 5, Fonduri norvegiene, buget local	Str. Silozului 25	
143	Reconversia funcțională a fostei fabrici Zefirul și includerea unui centru cultural multifuncțional în noul ansamblu	PS2	Idee	2,000,000.00	8,860,000.00	2020-2025	Buget local, buget parteneri, alte surse	Șos. Iancului, nr. 90	
144	Realizarea unui centru cultural multifuncțional în zona Obor-Electronicii (parte a proiectului Zonei Complexe Obor din cadrul obiectivului O3)	PS2	Idee	2,000,000.00	8,860,000.00	2020-2025	Fonduri norvegiene, buget local, alte surse	-	
145	Reconversia funcțională a Autobazelor RATB și includerea unor spații verzi publice sau a unor centre culturale	PS2	Idee	4,000,000.00	17,720,000.00	2020-2025	Buget local, buget parteneri, alte surse	Str. Donizetti nr. 8-10 și Str. Grozovici	

VIZAT spre neschimbare, SECRETAR,

	multifuncționale în noile ansambluri								
146	Parteneriat public- privat pentru activitarea spațiilor culturale și comunitare (propuneri proiecte, gestionare comună a infrastructurii disponibile)	PS2	Idee	50,000.00	221,500.00	2020-2026	Buget local, buget parteneri, alte surse	-	
147	Microfinanțare și sprijin infrastructural pentru inițiative în cartiere	PS2	Idee	50,000.00	221,500.00	2020-2025	Buget local, alte surse	-	
148	Stabilirea de parteneriate cu instituțiile culturale pentru organizarea de evenimente în aer liber (piese de teatru, expoziții, ateliere de creație, concerte etc.)	PS2	Idee	1,000,000.00	4,430,000.00	2020-2025	Buget local, buget parteneri, alte surse	-	

VIZAT spre neschimbare, SECRETAR,

O2. SECTOR CU ATRACTIVITATE CRESCUTĂ PENTRU FORȚA DE MUNCĂ ȘI COMPANII									
2.1 Un sector cu o dezvoltare economică echilibrată a tuturor zonelor									
2.1.1. Dezvoltarea echilibrată a infrastructurii necesară dezvoltării de afaceri la nivelul întregului sector									
Nr. crt.	**Titlu**	**Solicitant (PS2/ parteneriate/ instituții)**	**Grad de Maturitate (Idee/ în**	**Valoare estimată (euro)**	**Valoare estimată (lei)**	**Orizont de timp**	**Sursă de finanțare**	**Localizare (dacă există o adresă**	**Observații/ Descriere proiect**

			implementare/ SF/ PT)					pentru realizarea proiectului)	
1	Proiect complex de reconversie şi valorificare a zonei industriale Obor – Electronicii prin studiu de oportunitate, reglementare urbanistică şi amenajarea spaţiilor publice	PS2/Parteneri Privaţi	Idee	5,000,000.00	22,150,000.00	2017-2025	Fonduri nerambursabile, buget local, buget parteneri, alte surse	Obor – Electronicii – Gara de Est	
2	Proiect complex de reconversie şi valorificare a potenţialului zonei Institutului URBAN-INCERC – Filatura Română prin studiu de oportunitate, reglementare urbanistică şi amenajarea spaţiilor publice	PS2/Parteneri Privaţi	Idee	5,000,000.00	22,150,000.00	2017-2025	Fonduri nerambursabile, buget local, buget parteneri, alte surse	zona Institutului URBAN-INCERC – Filatura Română	
3	Proiect complex de reconversie şi dezvoltare pol urban principal Barbu Văcărescu – Gheorghe Ţiţeica prin studiu de oportunitate, reglementare urbanistică şi	PS2/Parteneri Privaţi	Idee	5,000,000.00	22,150,000.00	2017-2025	Fonduri nerambursabile, buget local, buget parteneri, alte surse	Barbu Văcărescu – Gheorghe Ţiţeica	

VIZAT spre neschimbare, SECRETAR

	amenajarea spaţiilor publice								
4	Proiect complex de reconversie şi dezvoltare pol urban principal Petricani prin studiu de oportunitate, reglementare urbanistică şi amenajarea spaţiilor publice	PS2/Parteneri Privaţi	Idee	5,000,000.00	22,150,000.00	2017-2025	Fonduri nerambursabile, buget local, buget parteneri, alte surse	Şoseaua Petricani	
2.1.2. Atragerea strategică de investitori									
Nr. crt.	**Titlu**	**Solicitant (PS2/ parteneriate/ instituţii)**	**Grad de Maturitate (Idee/ în implementare/ SF/ PT)**	**Valoare estimată (euro)**	**Valoare estimată (lei)**	**Orizont de timp**	**Sursă de finanţare**	**Localizare (dacă există o adresă pentru realizarea proiectului)**	**Observaţii/ Descriere proiect**
5	Branding şi promovare a zonelor de dezvoltare economică	PS2/Parteneri Privaţi	Idee	50,000.00	221,500.00	2017-2020	Buget local, alte surse	-	
6	Crearea unui catalog pentru investitori care să includă cartarea spaţiilor cu potenţial de valorificare şi o bază de date conţinând informaţii	PS2/CCIB/Parteneri Privaţi	Idee	80,000.00	354,400.00	2017-2020	Buget local, alte surse	-	

VIZAT spre neschimbare, SECRETAR,

	economice relevante privind posibilităţile de investiţii pentru firme, informaţii privind posibilităţile de finanţare, spaţii existente pentru Start Up-uri şi Spin Offs-uri								
2.2 Un sector atractiv pentru mediul de afaceri în cadrul regiunii Bucureşti-Ilfov									
2.2.1. Îmbunătăţirea capacităţii administraţiei de a oferii serviciilor publice de calitate mediului de afaceri									
Nr. crt.	**Titlu**	**Solicitant (PS2/ parteneriate/ instituţii)**	**Grad de Maturitate (Idee/ în implementare/ SF/ PT)**	**Valoare estimată (euro)**	**Valoare estimată (lei)**	**Orizont de timp**	**Sursă de finanţare**	**Localizare (dacă există o adresă pentru realizarea proiectului)**	**Observaţii/ Descriere proiect**
7	Organizarea de evenimente destinate tinerilor antreprenori (prezentarea surselor de finanţare nerambursabile existente, încurajare parteneriate, prezentare oportunităţi pentru mediul de afaceri etc.)	PS2/Partteneri privaţi/ONG	Idee	15,000.00	66,450.00	2017-2025	Buget local, buget parteneri, alte surse	-	
8	Dezvoltarea unui program care să ofere facilităţi tinerilor antreprenori	PS2/Parteneri Privaţi	Idee	100,000.00	443,000.00	2017-2025	buget local,fonduri nerambursabile	-	

VIZAT spre neschimbare, SECRETAR,

	(reduceri chirii, consultanţă etc.)								
9	Dezvoltarea de programe de susţinerea colaborării cu mediul de afaceri internaţional în colaborare cu CCIB, PMB şi Patronatul Român	PS2/CCIB/Patronatul Român	Idee	50,000.00	221,500.00	2017-2025	Buget local, buget parteneri, alte surse	-	
10	Civic HUB - Înfiinţarea unui spaţiu destinat societăţii civile, unde asociaţii, fundaţii, grupuri locale etc îşi pot desfăşura activitatea	PS2/Partteneri privaţi/ONG	Idee	500,000.00	2,215,000.00	2017-2025	Buget local, buget parteneri, alte surse	-	Acest spaţiu poate încuraja localizarea societăţii civile aici prin facilităţi precum scutirea de contribuţii pentru o perioadă limitată de timp sau costuri mai reduse la chirii
2.2.1. Îmbunătăţirea capacităţii administraţiei de a oferii serviciilor publice de calitate mediului de afaceri									
Nr. crt.	**Titlu**	**Solicitant (PS2/ parteneriate/ instituţii)**	**Grad de Maturitate (Idee/ în implementare/ SF/ PT)**	**Valoare estimată (euro)**	**Valoare estimată (lei)**	**Orizont de timp**	**Sursă de finanţare**	**Localizare (dacă există o adresă pentru realizarea proiectului)**	**Observaţii/ Descriere proiect**
11	Dezvoltarea activităţii grupului de lucru în domeniul economic: organizarea de întâlniri cu reprezentanţi ai	PS2	Idee	10,000.00	44,300.00	2017-2025	Buget local, buget parteneri, alte surse	-	

VIZAT spre neschimbare, SECRETAR,

	mediului de afaceri în care sunt discutate propuneri de parteneriate, de colaborări, probleme întâmpinate şi posibilităţi de rezolvare, precum şi preîntâmpinare, dezvoltarea competenţelor membrilor grupului de lucru								
2.3 Facilitarea calificării/recalificării forţa de muncă în conformitate cu cerinţele pieţei									
2.3.1. Facilitarea corelării cererii şi ofertei pe piaţa muncii									
Nr. crt.	**Titlu**	**Solicitant (PS2/ parteneriate/ instituţii)**	**Grad de Maturitate (Idee/ în implementare/ SF/ PT)**	**Valoare estimată (euro)**	**Valoare estimată (lei)**	**Orizont de timp**	**Sursă de finanţare**	**Localizare (dacă există o adresă pentru realizarea proiectului)**	**Observaţii/ Descriere proiect**
12	Organizarea unor târguri de joburi, evenimente în cadrul cărora să fie promovate ofertele de muncă precum şi instrumentele disponibile pentru găsirea unui loc de muncă	PS2/ONG/Instituţii de învăţământ/Parteneri privaţi	Idee	100,000.00	443,000.00	2017-2025	Buget local, buget parteneri, alte surse	-	
13	Facilitarea parteneriatelor între unităţile de învăţământ tehnic	PS2/ONG/Instituţii de învăţământ/Parteneri privaţi	Idee	15,000.00	66,450.00	2017-2025	Buget local/ parteneri privaţi/ alte surse	-	

VIZAT spre neschimbare, SECRETAR,

	şi angajatori în vederea încadrării absolvenţilor pe piaţa muncii								
2.3.2. Încurajarea participării la educaţie şi susţinerea programelor de calificare/recalificare a forţei de muncă									
Nr. crt.	**Titlu**	**Solicitant (PS2/ parteneriate/ instituţii)**	**Grad de Maturitate (Idee/ în implementare/ SF/ PT)**	**Valoare estimată (euro)**	**Valoare estimată (lei)**	**Orizont de timp**	**Sursă de finanţare**	**Localizare (dacă există o adresă pentru realizarea proiectului)**	**Observaţii/ Descriere proiect**
14	Sprijinirea organizării de programe de formare/reconversie profesională adaptată cerinţelor pieţei	PS2/AJOFM	Idee	50,000.00	221,500.00	2017-2025	Buget local, buget parteneri, alte surse	-	
15	Dezvoltarea de programe în parteneriat cu unităţile de învăţământ în vederea susţinerii participării la educaţie	PS2/ONG/Instituţii de învăţământ	Idee	100,000.00	443,000.00	2017-2025	Buget local, buget parteneri, alte surse	-	
2.4 Promotor al cercetării dezvoltării şi inovării									
2.4.1. Promovarea dezvoltării şi utilizării TIC, de tehnologii înalte nepoluante									
Nr. crt.	**Titlu**	**Solicitant (PS2/ parteneriate/ instituţii)**	**Grad de Maturitate (Idee/ în implementare/ SF/ PT)**	**Valoare estimată (euro)**	**Valoare estimată (lei)**	**Orizont de timp**	**Sursă de finanţare**	**Localizare (dacă există o adresă pentru realizarea proiectului)**	**Observaţii/ Descriere proiect**
16	Sprijinirea participării la proiectele din cadrul Orizont 2020 -	PS2	Idee	100,000.00	443,000.00	2017-2025	Buget local, fonduri nerambursabile, alte surse	-	

VIZAT spre neschimbare, SECRETAR,

	evenimente de promovare a oportunităţilor,de înţelegere a impactului social al ştiinţei, tehnologiei şi activităţilor economice în sectoarele relevante precum: TIC, Energie, mediu şi schimbări climatice etc.								
17	Promovarea investiţiilor finanţate din fonduri europene şi guvernamentale	PS2	Idee	10,000.00	44,300.00	2017-2025	Buget local, alte surse	-	
2.4.2. Promovarea inovării, cercetării dezvoltării şi a schimbului de tehnologie									
Nr. crt.	**Titlu**	**Solicitant (PS2/ parteneriate/ instituţii)**	**Grad de Maturitate (Idee/ în implementare/ SF/ PT)**	**Valoare estimată (euro)**	**Valoare estimată (lei)**	**Orizont de timp**	**Sursă de finanţare**	**Localizare (dacă există o adresă pentru realizarea proiectului)**	**Observaţii/Descriere proiect**
18	Realizarea unor materiale/evenimente care să prezinte avantajele inovării şi a schimbului de tehnologie	PS2	Idee	10,000.00	44,300.00	2017-2025	Buget local, alte surse	-	
19	Realizarea unei platforme de inovare în infrastructura	PS2, UTCB, UAUIM, PMB, Parteneri privaţi	Idee	5,000,000.00	22,150,000.00	2017-2025	Horizon 2020 Smart Cities and Communities	-	

VIZAT
spre neschimbare,
SECRETAR,

	publică bazată pe transferul de cunoștințe între instituțiile de cercetare-dezvoltare și potențialii beneficiari ai rezultatelor						lighthouse projects, Urban Innovative Actions (UIA), INTERREG Europe 2014-2020, Axa Prioritară 1, Buget local, alte surse		

O3. INFRASTRUCTURĂ URBANĂ									
3.1 Infrastructură tehnico-edilitară ce răspunde nevoilor populației									
D3.1.1 Acoperirea cu rețele tehnico-edilitare a întregului teritoriu al Sectorului 2									
Nr. crt.	**Titlu**	**Solicitant (PS2/ parteneriate/ instituții)**	**Grad de Maturitate (Idee de proiect/ în implementare/SF / PT)**	**Valoare estimată (euro)**	**Valoare estimată (lei)**	**Orizont de timp**	**Sursă de finanțare**	**Localizare (dacă există o adresă pentru realizarea proiectului)**	**Observații / Descriere proiect**
1	Plan coordonator rețele tehnico-edilitare la nivelul Sectorului 2 (2018 - 2023)	PS2 în parteneriat cu Apa Nova, Distrigaz Sud, E-Distribuție Muntenia, RADET, Luxten	Idee	100,000.00	443,000.00	2017-2018	Buget local	-	
2	Program reabilitare infrastructură apă-canal la nivelul Sectorului 2	Primăria Municipiului București în parteneriat cu Apa Nova, PS2	Masterplan apă-canal în lucru	Conform Masterplan	Conform Masterplan	2017-2023	POIM 2014-2020 Obiectiv Specific 3.2, Bugetul local, Alte surse	-	

VIZAT spre neschimbare, SECRETAR,

3	Program extindere infrastructură apă-canal pe străzile unde aceasta lipsește la nivelul Sectorului 2 (circa 9 km)	Primăria Municipiului București în parteneriat cu Apa Nova, PS2	Masterplan apă-canal în lucru	1,000,000.00	4,430,000.00	2017-2023	POIM 2014-2020 Obiectiv Specific 3.2, Bugetul local, Alte surse	-	
4	Program extindere sisteme separate canalizare pluvial - menajer în cartierele din zona salbei de lacuri	Primăria Municipiului București în parteneriat cu Apa Nova, PS2	Idee	1,000,000.00	4,430,000.00	2017-2030	POIM 2014-2020 Obiectiv Specific 3.2, Bugetul local, Alte surse	Tei Toboc, Plumbuita, Fundeni	
5	Program extindere și reabilitare rețea de distribuție gaze naturale la nivelul Sectorului 2	Primăria Municipiului București în parteneriat cu Distrigaz Sud Rețele, PS2	Conform program investiții Distrigaz Sud Rețele	Conform calcule Distrigaz Sud Rețele	Conform calcule Distrigaz Sud Rețele	2017-2023	POIM 2014-2020 Obiectiv Specific 3.2, Bugetul local, Alte surse	Tei, Tei Toboc, Fundeni, Baicului, zona Centrală	
D3.1.2 Creșterea salubrității și eficientizarea sistemului de gestiune a deșeurilor menajere la nivelul Sectorului									
Nr. crt.	**Titlu**	**Solicitant (PS2/ parteneriate/ instituții)**	**Grad de Maturitate (Idee de proiect/ în implementare/SF / PT)**	**Valoare estimată (euro)**	**Valoare estimată (lei)**	**Orizont de timp**	**Sursă de finanțare**	**Localizare (dacă există o adresă pentru realizarea proiectului)**	**Observații / Descriere proiect**

VIZAT spre neschimbare, SECRETAR,

6	Platforme depozitare zăpadă în Sectorul 2: identificare terenuri și amenajare	PS2 (eventual parteneriat cu PMB pentru a aplica pe POIM 3.1 - proiect integrat la nivel municipal)	Idee	150,000.00	664,500.00	2017-2018	Buget local, alte surse	-	
7	Program colectare selectivă a deșeurilor la nivelul Sectorului 2	PS2 (eventual parteneriat cu PMB pentru a aplica pe POIM 3.1 - proiect integrat la nivel municipal)	Idee	1,500,000.00	6,645,000.00	2018-2020	POIM 2014-2020 Obiectiv Specific 3.1, Buget local	-	Conform studiului de oportunitate realizat de PS 2: Implementare sistem colectare selectivă: clopote colectare selectivă, module colectare cu acces securizat în cartierele de locuințe colective
8	Proiect de conștientizare a populației cu privire la importanța colectării selective a deșeurilor menajere	PS2 în parteneriat cu Inspectoratul Scolar și cu Poliția Locală	Idee	200,000.00	886,000.00	2017-2018	Buget local, alte surse	-	
9	Oferirea de facilități fiscale (reducere taxă salubritate) pentru	PS2	Idee	Conform studii		2020-2025	Bugetul local		Stimularea colectării selective la nivelul asociațiilor de

VIZAT spre neschimbare, SECRETAR,

	asociațiile de proprietari unde colectarea selectivă este realizată corect.								proprietari prin reducerea taxelor de salubritate pentru imobilele unde colectarea selectivă se realizează conform legislației în vigoare.
10	Aplicare sancțiuni pentru nerespectarea Hotărârilor Consiliului Local cu privire la gestiunea deșeurilor pe teritoriul Sectorului 2	PS2 în parteneriat cu Poliția Locală	Idee	50,000.00	221,500.00	2019-2023	Buget local	-	Înăsprire sancțiuni în cazul nerealizării colectării selective a deșeurilor la nivelul proprietarilor / asociațiilor de proprietari sau în cazul depozitării necontrolate a deșeurilor (inclusiv în spațiile verzi aferente locuințelor colective).
11	Program de deratizare cu frecvență semestrială la nivelul Sectorului 2	PS2	Idee	240,000.00	1,063,200.00	2017-2023	Buget local	-	

VIZAT
spre neschimbare,
SECRETAR,

12	Campanii lunare de colectare a deșeurilor voluminoase / DEEE	PS2 în parteneriat cu operatorul de servicii de salubritate	Idee	720,000.00	3,189,600.00	2018-2023	Buget local, alte surse	-	
13	Refacerea sistemului de colectare a deșeurilor municipale stradale	PS2	Idee	1,000,000.00	4,430,000.00	2018-2019	Buget local	-	

**Deoarece infrstructura și serviciile de transport sunt gestionate în cea mai mare parte de PMB (artere / străzi cu transport public) doar o parte din proiectele de mai jos intră în responsabilitatea PS2 deși ele deservesc utilizatorii Sectorului 2, motiv pentru care fac parte din prezenta strategie. Cea mai mare parte a proiectelor de mobilitate au fost fundamentate deja prin Planul de Mobilitate București-Ilfov.*

3.2 Infrastructură rutieră care să asigure o bună conectivitate la nivelul Sectorului

D3.2.1 Ameliorarea conectivităţii la nivelul infrastructurii rutiere

Nr. crt.	Titlu	Solicitant (PS2/ parteneriate/ instituții)	Grad de Maturitate (Idee de proiect/ în implementare/SF / PT)	Valoare estimată (euro)	Valoare estimată (lei)	Orizont de timp	Sursă de finanţare	Localizare (dacă există o adresă pentru realizarea proiectului)	Observaţii / Descriere proiect
14	Extindere şi modernizare Str. Ştiucii	PS2 - Primăria Dobroieşti	Idee	700,000.00	3,101,000.00	2020	Buget local	Str. Ştiucii	
15	Extindere şi reconfigurare Str. Heliade între Vii	PS2	Idee	3,000,000.00	13,290,000.00	2025	Buget local	Heliade între vii - extensie	
16	Extindere Şos. Vergului către Str. Dimitrie Hârlescu	PS2	Idee	1,000,000.00	4,430,000.00	2025	Buget local	Extensie Sos. Vergului	
17	Lărgire str. Fabrica de Glucoză	PMB	În curs de implementare	75,000,000.00	332,250,000.00	2017-2021	Buget de stat, Buget PMB (MT, MDRAP	str. Fabrica de Glucoză	Proiectul B-2 din PMUD

VIZAT spre neschimbare, SECRETAR,

							(PNDL - OG 28/2013))		
18	Racordare str. Fabrica de Glucoză cu ultimul tronson din A3	PMB-CNAIR	În curs de implementare	-	-	2020	Buget de stat, Buget PMB (MT, MDRAP (PNDL - OG 28/2013))	Extensia Fabrica de Glucoză	
19	Reconfigurare Str. Gherghiţei	PMB/PS2	PUZ inel median	59,200,000.00	262,256,000.00	2025	Buget PMB / Buget local	str. Gherghiţei	
20	Ameliorarea conectivităţii în zona Pantelimon - MegaMall	PS2	Idee	850,000.00	3,765,500.00	2020	Buget local	str. Hambarului către Bdul Chişinău	Scopul proiectului este acela de a găsi legături noi în zona Mega Mall Pantelimon-Kaufland aspect esenţial mai ales pentru deplasările pietonale. Proiectul este desigur pregătit de un studiu care să evidenţieze posibilităţile de amenajarea unor noi legături rutiere sau pietonale.
21	Pasaj suprateran peste calea ferată Şos. Andronache	PMB/PS2/Primăria Voluntari / CFR	PUZ inel median	10,000,000.00	44,300,000.00	2025	Buget PMB / Buget local	Sos. Andronache	

VIZAT spre neschimbare, SECRETAR,

22	Reconfigurare a tramei stradala în cartierul Andronache (sistem de sensuri unice)	PS2	Idee	200,000.00	886,000.00	2020	Buget local	Cartierul Andronache	Proiectul include studiu şi marcaje stradale alături de indicatoarele rutiere necesare
D3.2.2 Ameliorarea conectivităţii în lungul salbei de lacuri Colentina									
Nr. crt.	**Titlu**	**Solicitant (PS2/ parteneriate/ instituţii)**	**Grad de Maturitate (Idee de proiect/ în implementare/SF / PT)**	**Valoare estimată (euro)**	**Valoare estimată (lei)**	**Orizont de timp**	**Sursă de finanţare**	**Localizare (dacă există o adresă pentru realizarea proiectului)**	**Observaţii / Descriere proiect**
23	Pod rutier peste Colentina între str. Heliade între Vii (extensie) şi str. Bârzava	PS2	Idee	10,000,000.00	44,300,000.00	2025	Buget local	str. Heliade între Vii (extensie) şi str. Bârzava	Va fi realizat concomitent sau după extinderea Heliade între Vii
24	Pod pietonal către Insula Colentina	PS2	cf. PUZ PS2	2,000,000.00	8,860,000.00	2020	Buget local	Insula Colentina	
25	Pod rutier peste Colentina între str. Cremeniţa şi str. Radovanu	PS2	Cf. PUZ PS2	7,000,000.00	31,010,000.00	2025	Buget local	str. Cremeniţa şi str. Radovanu	
26	Pod pietonal către viitoarea bază de agrement Pantelimon	PS2	Idee	2,000,000.00	8,860,000.00	2020	Buget local	În vecinătatea cimitirului Mărcuţa	Se va studia amplasamentul optim
3.3 Infrastructură adecvată care să susţină modalităţile de deplasare cu emisii scăzute									

VIZAT spre neschimbare, SECRETAR,

D3.3.1 Ameliorarea calităţii serviciilor de transport public la suprafaţă									
Nr. crt.	**Titlu**	**Solicitant (PS2/ parteneriate/ instituţii)**	**Grad de Maturitate (Idee de proiect/ în implementare/SF / PT)**	**Valoare estimată (euro)**	**Valoare estimată (lei)**	**Orizont de timp**	**Sursă de finanţare**	**Localizare (dacă există o adresă pentru realizarea proiectului)**	**Observaţii / Descriere proiect**
27	Îmbunătăţirea infrastructurii de tramvai	RATB / PMB	Cf. PMUD	216,000,000.00	956,880,000.00	2017-2024	Buget PMB (Municipiul București, RATB)		Proiectul C-2 din PMUD -
28	Achiziționarea de material rulant tramvaie	RATB / PMB	Cf. PMUD	635,000,000.00	2,813,050,000.00	2019-2020, 2025-2026	Buget PMB (PMB-RATB), PPP: opțiuni de leasing & și întreținere		Proiectul C-4 din PMUD -
29	Reabilitare depouri tramvaie	RATB / PMB	Cf. PMUD	134,000,000.00	593,620,000.00	2017-2020, 2025-2018	RATB		Proiectul C-5 din PMUD
30	Reabilitarea stațiilor de tramvai pe baza standardelor propuse	RATB / PMB	Cf. PMUD	100,600,000.00	445,658,000.00	2017-2030	Buget PMB, Fonduri europene		Proiectul C-6 din PMUD -
31	Îmbunătăţirea sistemelor de automatizare pentru serviciile de	RATB / PMB	Cf. PMUD	183,500,000.00	812,905,000.00	2017-2024	PMB (RATB)		Proiectul C-7 din PMUD

VIZAT spre neschimbare, SECRETAR,

	transport cu tramvaiul								
32	Investiții în tramvai rapid/LRT (LRT7)	PMB (RATB), ADI-T	Cf. PMUD	1,046,000,000.00	4,633,780,000.00	2017-2020	Buget PMB, Fonduri europe	Sos. Colentina / Calea Moșilor	Proiectul Comp 8-9 din PMUD
33	Benzi de circulație cu prioritate pentru transportul public	PMB, ADI-T	Cf. PMUD	45,000,000.00	199,350,000.00	2017-2023	Buget PMB		Proiectul C-9 din PMUD
34	Reabilitarea stațiilor de autobuz pe baza standardelor propuse	PMB, ADI-T	Cf. PMUD	14,000,000.00	62,020,000.00	2017-2030	PPP, fonduri europene, Buget PMB,		Proiectul C-11 din PMUD
35	Îmbunătățirea operării și întreținerii autobuzelor și a cerințelor pentru flota de autobuze inclusiv achiziția de autobuze	PMB (RATB), ADI-T	Cf. PMUD	256,000,000.00	1,134,080,000.00	2017-2020, 2024-2027	Buget PMB		Proiectul C-12 din PMUD
36	Structura tarifară	ADI	Cf. PMUD	-	-				Proiectul G-2 din PMUD
37	Amenajare autogară în zona Gara Obor	PS2 / CFR / Transportatori privați	Idee	1,000,000.00	4,430,000.00	2020	Buget local	Gara Obor	Corelat cu: Proiect complex de reconversie și valorificare a zonei industriale Obor –

VIZAT spre neschimbare, SECRETAR,

									Electronicii – Gara de Est
38	Zone complexe (Zona Obor)	PMB, ADI-T	Cf. PMUD	3,000,000.00	13,290,000.00	2020	Buget PMB	Interscţia Obor	Proiectul C-14 din PMUD. Costurile includ doar SF - se referă ameliorarea legăturilor dintre diferitele tipuri de transport în intersecţia Obor
D3.3.2 Extinderea reţelei de transport public subteran (metrou)									
Nr. crt.	**Titlu**	**Solicitant (PS2/ parteneriate/ instituţii)**	**Grad de Maturitate (Idee de proiect/ în implementare/SF / PT)**	**Valoare estimată (euro)**	**Valoare estimată (lei)**	**Orizont de timp**	**Sursă de finanţare**	**Localizare (dacă există o adresă pentru realizarea proiectului)**	**Observaţii / Descriere proiect**
39	Investiţii pentru reţeaua de metrou (Magistrala 5)	MT. MFE, Metrorex, ADI-T	Cf. PMUD	3,515,000,000.00	15,571,450,000.00	2017-2027	Fonduri europene	Metrou Universitate-Iancului	Proiectul Comp 2-7 din PMUD
D3.3.3 Extinderea infrastructurii velo şi a dotărilor aferente									
Nr. crt.	**Titlu**	**Solicitant (PS2/ parteneriate/ instituţii)**	**Grad de Maturitate (Idee de proiect/ în implementare/SF / PT)**	**Valoare estimată (euro)**	**Valoare estimată (lei)**	**Orizont de timp**	**Sursă de finanţare**	**Localizare (dacă există o adresă pentru realizarea proiectului)**	**Observaţii / Descriere proiect**

VIZAT spre neschimbare, SECRETAR,

40	Înființarea rețelei utilitare pentru biciclete	PMB, Județul Ilfov și autoritățile locale	Cf. PMUD	50,000,000.00	221,500,000.00	2018-2025	Bugete locale, Buget Județean, Fonduri europene	Sos. Colentina şi Sos. Petricani - faza 1, Bdul Ştefan Cel Mare, Bdul Mihai Bravu, Bdul Barbu Văcărescu, Bdul Lacul Tei, str. Doamna Ghica, Dimitrie Pompeiu, Fabrica de Glucoză	Proiectul D-1 din PMUD (cuprinde legături velo pe Sos. Colentina şi Sos. Petricani)
41	Introducerea unui sistem de închiriere biciclete	PMB, Județul Ilfov și autoritățile locale	Cf. PMUD	15,000,000.00	66,450,000.00	2015-2023	finanțare UE, PPP		Proiectul D-4 din PMUD
42	Proiect de echipare a instituţiilor publice cu rastele pentru biciclete	PS2	Idee	50,000.00	221,500.00	2020	Buget local		
43	Program de amenajare a unor staţii de tip "self care" pentru biciclete	PS2	Idee	50,000.00	221,500.00	2020	Buget local - Fonduri europene	În principalele zone de agrement şi în intersecţiile importante unde există infrastructură velo	Posibil parteneriat cu ONG-uri care să aplice la fonduri UE
D3.3.4 Crearea de zone cu prioritate pentru pietoni									

VIZAT
spre neschimbare,
SECRETAR,

Nr. crt.	Titlu	Solicitant (PS2/ parteneriate/ instituții)	Grad de Maturitate (Idee de proiect/ în implementare/SF / PT)	Valoare estimată (euro)	Valoare estimată (lei)	Orizont de timp	Sursă de finanțare	Localizare (dacă există o adresă pentru realizarea proiectului)	Observații / Descriere proiect
44	Introducerea de noi zone prioritare pentru pietoni în centrul orașului (zone pietonale și cu utilizare mixtă)	Primăria Municipiului București Administrația Străzilor	Cf. PMUD	141,000,000.00	624,630,000.00	2017-2023	Buget PMB	Zona Icoanei-Verona, str. Moşilor Vechi şi str. Jean Louis Calderon	Proiectul D-5 din PMUD (include pietonizarea zonei Icoanei-Verona, transformarea Moşilor Vechi în "shared space" şi traseu pietonal pe str. Jean Louis Calderon
45	Reconfigurare a zonei Obor - transformare în zonă cu prioritate pentru pietoni	PS2	Idee	500,000.00	2,215,000.00	2020-2025	Buget local	Zona dintre piaţa Obor, Primăria Sectorului 2 şi Magazinul Obor	Proiect premergător pentru implementarea : Proiect complex de reconversie şi valorificare a zonei industriale Obor – Electronicii – Gara de Est prin studiu de oportunitate, reglementare urbanistică şi amenajarea spaţiilor publice

VIZAT spre neschimbare, SECRETAR,

46	Accesibilizare	Primăria Municipiului București, Primăriile de Sector, Instituțiile din subordinea administrației centrale	Cf. PMUD	3,000,000.00	13,290,000.00	2017-2019	Fonduri europene		Proiectul D-7 din PMUD
47	Îmbunătățirea siguranței rutiere, în special pentru participanții vulnerabili la trafic din București	Primăria Municipiului București Administrația Străzilor;	Cf. PMUD	760,000.00	3,366,800.00	2017-2021	Buget PMB		Proiectul E-1 din PMUD
48	Dezvoltarea de politici pentru creșterea siguranței rutiere și campanii de educare privind politicile de siguranță rutieră	Brigada Rutieră, Autorități Locale, Ministerul Educației	Cf. PMUD	10,000,000.00	44,300,000.00	2017-2018	Buget PMB		Proiectul E-3 din PMUD
D3.3.5 Încurajarea utilizării de autovehicule electrice									
Nr. crt.	**Titlu**	**Solicitant (PS2/ parteneriate/ instituții)**	**Grad de Maturitate (Idee de proiect/ în implementare/SF / PT)**	**Valoare estimată (euro)**	**Valoare estimată (lei)**	**Orizont de timp**	**Sursă de finanțare**	**Localizare (dacă există o adresă pentru realizarea proiectului)**	**Observații / Descriere proiect**
49	Program multanual de amenajarea de stații de	PS2	Idee	500,000.00	2,215,000.00	2018-2025	Parteneriat Public Privat (PPP)	În parcările de mari dimensiuni și în alte	

VIZAT spre neschimbare, SECRETAR,

	încărcare vehicule electrice							puncte de interes	
3.4 Gestiune eficientă a mobilităţii prin utilizarea de instrumente TIC									
D3.4.1 Extinderea şi modernizarea sistemului de management al traficului									
Nr. crt.	**Titlu**	**Solicitant (PS2/ parteneriate/ instituţii)**	**Grad de Maturitate (Idee de proiect/ în implementare/SF / PT)**	**Valoare estimată (euro)**	**Valoare estimată (lei)**	**Orizont de timp**	**Sursă de finanţare**	**Localizare (dacă există o adresă pentru realizarea proiectului)**	**Observaţii / Descriere proiect**
50	Centru de Control al Traficului Urban şi Semnalizarea Regimului de Prioritate în Intersecţii	PMB	Cf. PMUD	35,000,000.00	155,050,000.00	2017-2020	Buget PMB, fonduri europene, posibil IFI		Proiectul G-1 din PMUD
51	Dispecerat Transport Public în Timp Real și Sistem de Management inclusiv Informaţii în Timp Real	RATB, Metrorex, CFR, PMB	Cf. PMUD	25,000,000.00	110,750,000.00	2017-2021	Buget PMB, fonduri europene, posibil IFI		Proiectul G-2 din PMUD
D3.4.2 Integrarea instrumentelor de tip ITS în transportul public									
Nr. crt.	**Titlu**	**Solicitant (PS2/ parteneriate/ instituţii)**	**Grad de Maturitate (Idee de proiect/ în implementare/SF / PT)**	**Valoare estimată (euro)**	**Valoare estimată (lei)**	**Orizont de timp**	**Sursă de finanţare**	**Localizare (dacă există o adresă pentru realizarea proiectului)**	**Observaţii / Descriere proiect**
52	Sistem e-ticketing pentru	PMB	Cf. PMUD	15,000,000.00	66,450,000.00	2017-2018	PPP sau finanţare UE		Proiectul G-3 din PMUD

VIZAT spre neschimbare, SECRETAR,

	regiunea Bucureşti-Ilfov								
3.5 Reţea de parcaje rezidenţiale şi de transfer care să satisfacă nevoia de parcare									
D3.5.1 Amenajarea de parcări rezidenţiale									
Nr. crt.	**Titlu**	**Solicitant (PS2/ parteneriate/ instituţii)**	**Grad de Maturitate (Idee de proiect/ în implementare/SF / PT)**	**Valoare estimată (euro)**	**Valoare estimată (lei)**	**Orizont de timp**	**Sursă de finanţare**	**Localizare (dacă există o adresă pentru realizarea proiectului)**	**Observaţii / Descriere proiect**
53	Conturarea unei politici de parcare rezidenţială	PS2	Idee	50,000.00	221,500.00	2017-2018	Buget local		Scopul politicii este acela de a asigura o gestiune eficientă a parcărilor rezidenţiale şi de a păstra un echilibru în utilizarea parcărilor la sol şi cel subteran.
54	Program multianual de amenajare de parcări rezidenţiale multietajate	PS2	Idee	38,500,000.00	170,555,000.00	2017-2025	Buget local, PPP	Cartierele de locuinţe colective	Programul este corelat cu proiectele complexe de reconfigurare a spaţiilor dintre blocuri. Primele parcări, Sos Colentina 25A-25B şi str. Delfinullui, sunt deja în faza de contractare. De

VIZAT spre neschimbare, SECRETAR,

									asemenea, un prim pas ar putea fi şi parcarea subterană pe amplasamentul terenului de sport al Şcolii nr. 46. Parcajele vor include şi locuri securizate pentru depozitarea bicicletelor.
55	"Parking Day" – proiect multiannual de promovarea a utilizării alternative a locurilor de parcare (valoarea unui loc de parcare ca spaţiu public)	PS2 posibil parteneriat cu RFI	Idee	80,000 (10,000 / an)	368,000 (46,000 / an)	2017-2025	Buget local, PPP	Zona Obor sau pe o stradă cu fluxuri pietonale ridicate din Zona Cetrală	Evenimentul "Parking Day" este unul global pornit în 2005 în San Francisco. În Bucureşti, evenimentul este organizat de către RFI, de obicei pe str. Lipscani în spatele BNR. Proiectul ar trebui replicat în Sectorul 2, pe o zonă cu parcări la stradă. De asemenea, evenimentul ar trebui să cuprindă şi activităţi de conştientizare asupra daunelor pe care le aduce parcarea ilegală oraşului şi locuitorilor săi.
D3.5.2 Amenajarea unei reţele de parcări de transfer									

VIZAT spre neschimbare, SECRETAR,

Nr. crt.	Titlu	Solicitant (PS2/ parteneriate/ instituţii)	Grad de Maturitate (Idee de proiect/ în implementare/SF / PT)	Valoare estimată (euro)	Valoare estimată (lei)	Orizont de timp	Sursă de finanţare	Localizare (dacă există o adresă pentru realizarea proiectului)	Observaţii / Descriere proiect
56	Parcări de transfer (Park&Ride)	PMB, ADI-T	Cf. PMUD	24,000,000.00	106,320,000.00	2017-2020, 2023-2025, 2028-2030	Buget PMB, Buget local	Park & Ride Pipera	Proiectul C-15 din PMUD
57	Amenajare parcare multietajată Bdul Dacia	PS2, PMB	Idee	2,500,000.00	11,075,000.00			Intersecţia Dacia cu Viitorului	Proiect menţionat în PMUD
58	Amenajare parcare multietajată Bdul Pache Protopopescu	PS2, PMB	Idee	2,500,000.00	11,075,000.00			Intersecţia Pache Propopescu cu Traian	Proiect menţionat în PMUD
59	Program de suplimentare a locurilor de parcare în vecinătatea staţiilor de metrou	PS2, PMB	Idee	3,000,000.00	13,290,000.00	2020	Buget PMB, Buget local	Metrou Ştefan cel Mare, Iancului, Muncii	Sunt incluse doar staţiile de metrou din Sectorul 2
60	Proiect de amenajarea a unei parcări de tip Park & Ride în intersecţia Sos. Colentina cu str. Andronache	PS2, PMB	Idee	4,000,000.00	17,720,000.00	2020	Buget PMB, Buget local	intersecţia Sos. Colentina cu str. Andronache	Proiectul implică şi reconfigurarea intersecţiei
D3.5.3 Dezvoltarea unei politici pentru gestiunea şi reglementarea parcărilor la nivelul Municipiului Bucureşti									

VIZAT
spre neschimbare,
SECRETAR,

Nr. crt.	Titlu	Solicitant (PS2/ parteneriate/ instituții)	Grad de Maturitate (Idee de proiect/ în implementare/SF / PT)	Valoare estimată (euro)	Valoare estimată (lei)	Orizont de timp	Sursă de finanțare	Localizare (dacă există o adresă pentru realizarea proiectului)	Observații / Descriere proiect
61	Sistem de gestionare a parcărilor pe stradă în centrul orașului	PMB în parteneriat cu PS2 și celelalte sectoare	Cf. PMUD	1,000,000.00	4,430,000.00	2017-2018	Buget PMB parteneri privați		Proiectul B-3 din PMUD - politica de parcare se va stabili la nivelul Bucureștiului
62	Realizarea și implementare a unei politici unitare și durabile privind parcarea rezidențială în București și Județul Ilfov	PMB în parteneriat cu PS2 și celelalte sectoare	Cf. PMUD	1,000,000.00	4,430,000.00	2017-2018	Buget PMB, parteneri privați		Proiectul B-7 din PMUD - politica de parcare se va stabili la nivelul Bucureștiului

VIZAT spre neschimbare, SECRETAR,

O4. SECTOR 2 - MODEL DE DEZVOLTARE SISTEM ALBASTRU-VERDE

O4.1 Salba de lacuri de pe râul Colentina – axă de concentrare a activităților de agrement și loisir

D4.1.1 Amenajarea malurilor de lac aflate în prezent în stare de degradare

Nr. crt.	Titlu	Solicitant (PS2/ parteneriate/ instituții)	Grad de Maturitate (Idee de proiect/ în implementare/SF/ PT)	Valoare estimată (euro)	Valoare estimată (lei)	Orizont de timp	Sursă de finanțare	Localizare (dacă există o adresă pentru realizarea proiectului)	Observații / Descriere proiect
1	Plan Urbanistic Zonal - amenajare maluri salbă de	PS2	Idee	100,000.00	443,000.00	2017-2019	Bugetul local, Alte surse	-	

	lacuri Sectorul 2 al capitalei								
2	Program complex de amenajare maluri - etapa I Lacurile Fundeni și Dobroești (inclusiv insulă lac Fundeni)	PS2 în parteneriat cu ADP și Poliția Locală Sector 2	Idee	18,000,000.00	79,740,000.00	2019-2023	POR 2014-2020, Obiectiv Specific 5.2, Bugetul local, Alte surse	Malul nordic al lacului Fundeni și malul sudic al lacurilor Fundeni și Dobroești	Igienizare maluri de lac, amenajare spații verzi de-a lungul acestora cu includerea unor trasee pietonale / velo
3	Amenajare insula Plumbuita	PS2 în parteneriat cu ADP, Apele Române	Idee	3,000,000.00	13,290,000.00	2019-2020	POR 2014-2020, Obiectiv Specific 5.2, Bugetul local, Alte surse	Insula de pe Lacul Plumbuita	
4	Program complex de amenajare maluri - etapa II Lacurile Tei și Plumbuita	PS2 în parteneriat cu ADP și Poliția Locală Sector 2	Idee	12,000,000.00	53,160,000.00	2023 - 2030	Fonduri nerambursabile, Bugetul local, Alte surse	Malul nordic și sudic al lacurilor Tei și Plumbuita	Amenajare zone degradate în prezent de pe malul lacurilor Tei și Plumbuita
5	Transport turistic instalație tip gondolă - zona salbei de lacuri	PS2	PUZ aprobat	Conform SF	Conform SF	2025	Bugetul local, Alte surse	Zona salbei de lacuri	Se poate realiza doar după ce a fost finalizată amenajarea malurilor de lac
D4.1.2 Sprijinirea de noi activități de agrement de-a lungul salbei de lacuri									
Nr. crt.	**Titlu**	**Solicitant (PS2/ parteneriate/ instituții)**	**Grad de Maturitate (Idee de proiect/ în implementare/SF/ PT)**	**Valoare estimată (euro)**	**Valoare estimată (lei)**	**Orizont de timp**	**Sursă de finanțare**	**Localizare (dacă există o adresă pentru realizarea proiectului)**	**Observații / Descriere proiect**
6	Organizare competiții sportive (alergare, velo) pe zona de mal de lac reabilitată	PS2	Idee	100,000.00	443,000.00	2021 - 2023	Bugetul local, Alte surse	Zona salbei de lacuri	

VIZAT
spre neschimbare,
SECRETAR,

7	Susținere parteneriate între mediul privat și PS2 în vederea realizării unor dotări de interes local în zona malurilor de lac	PS2	Idee	50,000.00	221,500.00	2019 - 2023	Bugetul local, Alte surse	Zona salbei de lacuri	Realizare parteneriate pentru amplasare dotări (alimentație publică, spații comerciale de mici dimensiuni)
8	Amenajare debarcader pentru agrement / sporturi nautice	PS2	Idee	200,000.00	886,000.00	2022 - 2023	Bugetul local, Alte surse	Conform studii PUZ	
O4.2 Sistem de spații verzi la nivelul Sectorului 2 extins și consolidat									
D4.2.1 Revitalizarea spațiilor verzi de mici dimensiuni din zona centrală a Sectorului 2									
Nr. crt.	**Titlu**	**Solicitant (PS2/ parteneriate/ instituții)**	**Grad de Maturitate (Idee de proiect/ în implementare/SF/ PT)**	**Valoare estimată (euro)**	**Valoare estimată (lei)**	**Orizont de timp**	**Sursă de finanțare**	**Localizare (dacă există o adresă pentru realizarea proiectului)**	**Observații / Descriere proiect**
9	Program de revitalizare a spațiilor publice abandonate de mici dimensiuni (în parteneriat cu asociații profestionale / ONG-uri active în domeniu)	PS2 în parteneriat cu ADP S2, ONG-uri	Idee	500,000.00	2,215,000.00	2017 - 2023	Bugetul local, granturi pentru ONG-uri	-	Parteneriat cu ONG-uri (mai ales asociații profesionale de arhitectură / urbanism / design / peisagisitcă / horticultură)
10	Identificare oportunități de parteneriat cu proprietarii unor terenuri abandonate din	PS2 în parteneriat cu proprietarii terenurilor respective	Idee	200,000.00	886,000.00	2018 - 2023	Bugetul local, Alte surse	-	Exemple posibile: teren fosta fabrică de oțet (Str. Vaselor - Str. Titu Maiorescu),

VIZAT spre neschimbare, SECRETAR,

	zona centrală, în vederea amenajării unor spații verzi publice								
11	Revitalizare scuaruri existente și amenajare aliniamente stradale - axa Str. Vasile Lascăr - Str. Viitorului - Str. Icoanei	PS2 în parteneriat cu ADP S2	Idee	400,000.00	1,772,000.00	2018 - 2019	POR 2014-2020, Obiectiv Specific 5.2, Bugetul local, Alte surse	Străzile Vasile Lascăr, Icoanei, Viitorului	
12	Revitalizare scuaruri existente și amenajare aliniamente stradale - axa Str. Țepeș Vodă - Str. Frunzei	PS2 în parteneriat cu ADP S2	Idee	200,000.00	886,000.00	2020 - 2021	POR 2014-2020, Obiectiv Specific 5.2, Bugetul local, Alte surse	Străzile Țepeș Vodă, Frunzei	

D4.2.2 Amenajarea spațiilor verzi din zona cartierelor de locuințe colective

Nr. crt.	Titlu	Solicitant (PS2/ parteneriate/ instituții)	Grad de Maturitate (Idee de proiect/ în implementare/SF/ PT)	Valoare estimată (euro)	Valoare estimată (lei)	Orizont de timp	Sursă de finanțare	Localizare (dacă există o adresă pentru realizarea proiectului)	Observații / Descriere proiect
13	Realizare parteneriate cu asociațiile de proprietari în vederea amenajării spațiilor verzi din cartiere	PS2 în parteneriat cu ADP S2, asociații de proprietari	Idee	100,000.00	443,000.00	2017 - 2023	Bugetul local, Alte surse	-	Parteneriate în vederea amenajării spațiilor verzi aflate în proprietatea asociațiilor de proprietari.

VIZAT
spre neschimbare,
SECRETAR,

14	Studiu pentru stabilizarea solului şi amenajarea peisageră a spaţiilor verzi aferente a 1000 de locuinţe colective din Sectorul 2	PS2	Idee	100,000.00	443,000.00	2017 - 2019	Bugetul local, Alte surse	-	
15	Studiu pentru realizarea unor terase verzi deasupra noilor parcări supraetajate din Sector	PS2	Idee	50,000.00	221,500.00	2017 - 2018	Bugetul local, Alte surse	-	
16	Studiu pentru transformarea teraselor a 100 de locuinţe colective din cadrul Sectorului 2 în terase verzi (cartier Floreasca)	PS2	Idee	200,000.00	886,000.00	2017 - 2019	Bugetul local, Alte surse	-	
17	Completare vegetaţie de aliniament: Calea Moşilor, Şos. Colentina, Şos. Ştefan cel Mare, Şos. Mihai Bravu, Bdul Carol şi str. Ziduri Moşi	PS2 în parteneriat cu ADP S2	Idee	300,000.00	1,329,000.00	2018 - 2020	Bugetul local, Alte surse	Calea Moşilor, Şos. Colentina, Şos. Ştefan cel Mare, Şos. Mihai Bravu	

VIZAT spre neschimbare, SECRETAR,

18	Proiect-pilot de reconfigurare a spaţiilor dintre locuinţele colective în zona Iancului: spaţii verzi comunitare, dotări pentru sport, locuri de joacă pentru copii, alei pietonale şi parcări rezidenţiale.	PS2 în parteneriat cu ADP S2	Idee	5,000,000.00	22,150,000.00	2019 - 2020	Bugetul local, Alte surse	Zonă locuințe colective la nord de Șos. Iancului	Proiectul implică dezvoltarea propunerii de amenajare în parteneriat cu comunitatea.
19	Proiect-pilot de reconfigurare a spaţiilor dintre locuinţele colective în zona zona B-dul Ferdinand - Str. Căminului: spaţii verzi comunitare, dotări pentru sport, locuri de joacă pentru copii, alei pietonale şi parcări rezidenţiale la sol.	PS2 în parteneriat cu ADP S2	Idee	500,000.00	2,215,000.00	2019 - 2020	Bugetul local, Alte surse	Zonă locuințe colective B-dul Ferdinand - Str. Căminului	Proiectul implică dezvoltarea propunerii de amenajare în parteneriat cu comunitatea.
20	Proiect-pilot de reconfigurare a spaţiilor dintre locuinţele colective în cartierul	PS2 în parteneriat cu ADP S2	Idee	7,500,000.00	33,225,000.00	2019 - 2020	Bugetul local, Alte surse	Cartier Floreasca	Proiectul implică dezvoltarea propunerii de amenajare în parteneriat cu comunitatea.

VIZAT
spre neschimbare,
SECRETAR,

	Floreasca: spaţii verzi comunitare, dotări pentru sport, locuri de joacă pentru copii, alei pietonale şi parcări rezidenţiale, inclusiv soluţii terase verzi.								
21	Proiect-pilot de reconfigurare a spaţiilor dintre locuinţele colective în cartierul Pantelimon: spaţii verzi comunitare, dotări pentru sport, locuri de joacă pentru copii, alei pietonale şi parcări rezidenţiale, inclusiv soluţii terase verzi.	PS2 în parteneriat cu ADP S2	Idee	10,000,000.00	44,300,000.00	2019 - 2020	Bugetul local, Alte surse	-	Proiectul implică dezvoltarea propunerii de amenajare în parteneriat cu comunitatea.
22	Program de reconfigurare a spaţiilor dintre blocuri în zonele de locuinţe colective	PS2 în parteneriat cu ADP S2	Idee	5,000,000.00	22,150,000.00	2025/2030	Bugetul local, Alte surse	-	Programul porneşte după proiectele pilot şi se bazează pe experienţa dobândită din implementarea acestora.
D4.2.3 Reabilitare spaţii verzi de mari dimensiuni existente în Sectorul 2 şi creare legături verzi între acestea									

VIZAT
spre neschimbare,
SECRETAR,

Nr. crt.	Titlu	Solicitant (PS2/ parteneriate/ instituții)	Grad de Maturitate (Idee de proiect/ în implementare/SF/ PT)	Valoare estimată (euro)	Valoare estimată (lei)	Orizont de timp	Sursă de finanțare	Localizare (dacă există o adresă pentru realizarea proiectului)	Observații / Descriere proiect
23	Realizare axă verde Parcul Tei - Parcul Circului - Parcul Verdi	PS2 în parteneriat cu ADP S2	Idee	200,000.00	886,000.00	2020 - 2022	Bugetul local, Alte surse	-	
24	Program de extindere sisteme de irigații în spațiile verzi publice din Sector - etapa I parcuri	PS2 în parteneriat cu ADP S2	SF în lucru	4,000,000.00	17,720,000.00	2018 - 2023	Bugetul local, Alte surse	-	
25	Extindere sisteme de irigații în spațiile verzi publice din Sector - etapa II scuaruri, platbande, spații verzi din zona locuințelor colectve	PS2 în parteneriat cu ADP S2	Idee	Conform SF	Conform SF	2023 - 2030	Bugetul local, Alte surse	-	
26	Reabilitare Parcul Sticlăriei - parc ecologic	PS2 în parteneriat cu ADP S2	SF în lucru	3,500,000.00	15,505,000.00	2018 - 2020	POR 2014-2020, Obiectiv Specific 5.2, Bugetul local, Alte surse	Parcul Sticlăriei - Șos. Vergului	
27	Amenajare parc Pipera	PS2 în parteneriat cu ADP S2 şi ALPAB	PUZ Sector 2 / PUZ inel median	5,000,000.00	22,150,000.00	2025	Buget PMB, Bugetul local, Alte surse	Zona pepinierei Pipera	Corelat cu PUZ Sector 2 - PUZ inel median

VIZAT
spre neschimbare,
SECRETAR,

28	Reabilitare Parcul Național	PS2 în parteneriat cu ADP S2	Idee	1,000,000.00	4,430,000.00	2019-2010	Bugetul local, Alte surse	Parcul Național - Bulevardul. Basarabia - Str. Maior Coravu	Realizare iluminat public, reabilitare mobilier urban.
29	Realizare axă verde Arena Națională - Parcul Florilor - Parcul Morarilor - Parcul Sticlăriei	PS2 în parteneriat cu ADP S2	Idee	200,000.00	886,000.00	2020 - 2022	Bugetul local, Alte surse	-	
O4.3 Sectorul sportului									
D4.3.1 Valorificarea bazelor sportive de mari dimensiuni existente pe teritoriul Sectorului 2									
Nr. crt.	**Titlu**	**Solicitant (PS2/ parteneriate/ instituții)**	**Grad de Maturitate (Idee de proiect/ în implementare/SF/ PT)**	**Valoare estimată (euro)**	**Valoare estimată (lei)**	**Orizont de timp**	**Sursă de finanțare**	**Localizare (dacă există o adresă pentru realizarea proiectului)**	**Observații / Descriere proiect**
30	Reabilitare și modernizare zona sportivă Parcul Studențesc	PS2 în parteneriat cu Ministrul Educației Naționale	Idee	500,000.00	2,215,000.00	2019-2020	Bugetul național, Bugetul local, Alte surse	-	
31	Reabilitare bază sportivă Juventus Colentina	PS2 în parteneriat cu administratorii / proprietarii privați	Idee	1,000,000.00	4,430,000.00	2019-2020	Bugetul național, Bugetul local, Alte surse	-	
D4.3.2 Realizare de noi dotări sportive în zonele rezidențiale ale Sectorului									
Nr. crt.	**Titlu**	**Solicitant (PS2/ parteneriate/ instituții)**	**Grad de Maturitate (Idee de proiect/ în implementare/SF/ PT)**	**Valoare estimată (euro)**	**Valoare estimată (lei)**	**Orizont de timp**	**Sursă de finanțare**	**Localizare (dacă există o adresă pentru**	**Observații / Descriere proiect**

VIZAT spre neschimbare, SECRETAR,

								realizarea proiectului)	
32	Terenuri de sport zona Dobroești - Fundeni	PS2 în parteneriat cu administratorii / proprietarii privați	Idee	200,000.00	886,000.00	2020-2021	Bugetul național, Bugetul local, Alte surse	-	
33	Terenuri de sport zona Electronicii - Gara Obor	PS2 în parteneriat cu administratorii / proprietarii privați	Idee	200,000.00	886,000.00	2020-2021	Bugetul național, Bugetul local, Alte surse	-	
34	Studiu identificare oportunitate amplasare terenuri de sport de mici dimensiuni în cartierele de locuințe colective	PS2	Idee	100,000.00	443,000.00	2018-2019	Bugetul local, Alte surse	-	
35	Amenajare 2 Skatepark-uri (identificare terenuri)	PS2	Idee	100,000.00	443,000.00	2020	Bugetul local, Parteneriat Public Privat	-	
D4.3.3 Sprijinirea activităților sportive din Sectorul 2									
Nr. crt.	**Titlu**	**Solicitant (PS2/ parteneriate/ instituții)**	**Grad de Maturitate (Idee de proiect/ în implementare/SF/ PT)**	**Valoare estimată (euro)**	**Valoare estimată (lei)**	**Orizont de timp**	**Sursă de finanțare**	**Localizare (dacă există o adresă pentru realizarea proiectului)**	**Observații / Descriere proiect**

VIZAT spre neschimbare, SECRETAR,

36	Program de sprijinire a organizării de competiții sportive pentru diferite categorii de vârstă în Sectorul 2 - realizarea unei agende sportive a sectorului	PS2 în parteneriat cu Inspectoratul Școlar, cluburi sportive	Idee	250,000.00	1,107,500.00	2017-2025	Bugetul local, Alte surse	-	Realizarea unei agende sportive care să cuprind un calendar al competițiilor sportive susținute de PS2, inclusiv organizarea unor tabere urbane de sport pentru elevi.
37	Realizare parteneriate cu școlile generale, liceele și bazele sportive private în vederea reglementării accesului publicului la infrastructura sportivă (terenuri, săli de sport școli etc.)	PS2 în parteneriat cu Inspectoratul Școlar, administratorii / proprietarii privați	Idee	100,000.00	443,000.00	2017-2025	Bugetul local, Alte surse	-	Reglementarea accesului publicului, în anumite condiții și între anumite ore, la sălile de sport / terenurile de sport din incinta școlilor generale și a liceelor. Realizarea de parteneriate privind accesul anumitor categorii de persoane (ex: elevi) în bazele sportive private de pe teritoriul Sectorului 2

VIZAT
spre neschimbare,
SECRETAR,

O5. ADMINISTRAȚIE PUBLICĂ PERFORMANTĂ
5.1 Administrație deschisă și receptivă la soluții inovatoare
5.1.1 Promovarea bunelor practici, a inovării, a schimbului de experiență și networking

Nr. crt.	Titlu	Solicitant (PS2/ parteneriate/ instituții)	Grad de Maturitate (Idee/ în implementare/SF/ PT)	Valoare estimată (euro)	Valoare estimată (lei)	Orizont de timp	Sursă de finanțare	Localizare (dacă există o adresă pentru realizarea proiectului)	Observații / Descriere proiect
1	Atragerea tinerilor talentaţi spre cariera de cercetare, prin organizarea de concursuri cu premii pentru soluţii inovatoare	PS2	Idee	10,000.00	44,300.00	2017-2025	Buget local,alte surse	-	
2	Organizarea de expoziţii, zile deschise, inclusiv pentru promovarea rezultatelor cercetării inovării	PS2	Idee	50,000.00	221,500.00	2017-2025	Buget local,alte surse	-	
3	Organizarea de evenimente şi întalniri de lucru cu reprezentanţi ai altor autorităţi publice din ţară şi străinătate pentru schimb de experienţa	PS2	Idee	20,000.00	88,600.00	2017-2025	Buget local,alte surse	-	
4	Iniţierea unor discuţii pe baza problemelor întâmpinate şi a soluţiilor posibile	PS2	Idee	10,000.00	44,300.00	2017-2025	Buget local,alte surse	-	

VIZAT
spre neschimbare,
SECRETAR,

	pentru îmbunătăţirea comunicării interinstituţionale şi dezvoltarea capacităţii administrative de a răspunde nevoilor cetăţenilor								
5	Promovarea la nivelul furnizorilor a politicilor Primăriei în ceea ce priveşte dezvoltarea durabilă, reducerea consumurilor a deşeurilor şi a poluării şi utilizarea materialelor"verzi"şi eficienţa energetică	PS2	Idee	5,000.00	22,150.00	2017-2025	Buget local,alte surse	-	
6	Elaborarea Manualului de Branding al Sectorului 2, corelat cu o strategie de marketing şi promovare	PS3	Idee	30,000.00	132,900.00	2017-2023	Buget local,alte surse	-	

5.1.2 Încurajarea dialogului cu administraţia în vederea furnizării de servicii publice eficiente

Nr. crt.	Titlu	Solicitant (PS2/ parteneriate/ instituții)	Grad de Maturitate (Idee/ în implementare/SF/ PT)	Valoare estimată (euro)	Valoare estimată (lei)	Orizont de timp	Sursă de finanţare	Localizare (dacă există o adresă pentru realizarea proiectului)	Observații / Descriere proiect

VIZAT
spre neschimbare,
SECRETAR,

7	Organizarea de sesiuni de evaluare a satisfacţiei cetăţenilor şi implicarea acestora în procesul decizional	PS2	Idee	10,000.00	44,300.00	2017-2025	Buget local,alte surse	-	
8	Organizarea unor întâlniri periodice şi a unei platforme de comunicare cu cetăţenii şi implicarea acestora în luarea deciziilor publice care au impact direct asupra lor.Mediatizarea activităţilor de modernizare şi apropiere a administraţiei publice de cetăţean	PS2	Idee	50,000.00	221,500.00	2017-2025	Buget local,alte surse	-	
9	Înfiinţarea unui grup de lucru în domeniul tineret şi sport care să faciliteze dialogul între actorii relevanţi la nivelul Sectorul 2	PS2, PMB, ISMB S2, parteneri privaţi, ONG-uri	Idee	Nu necesită costuri suplimentare	Nu necesită costuri suplimentare	2017-2020	Nu necesită costuri suplimentare	-	
10	Înfiinţarea Consiliului Consultativ al Tinerilor din Sectorul 2	PS2	Idee	Nu necesită costuri suplimentare	Nu necesită costuri suplimentare	2017-2020	Nu necesită costuri suplimentare	-	

VIZAT spre neschimbare, SECRETAR,

11	Dezvoltarea şi Implementarea Bugetării participative prin care membrii comunităţii îşi pot manifesta şi transforma iniţiativele în realitate, propunând proiecte pentru dezvoltara urbană şi creşterea calităţii vieţii în Sectorul 2	PS3	Idee	2,000,000.00	8,860,000.00	2018-2025	Buget local, alte surse	-	Pot fi transmise propuneri în unul din următoarele domenii: mobilitate şi accesibilitate, spaţii verzi, locuri de joacă, amenajare spaţii publice, infrastructură educaţională şi culturală etc.
5.2 Administraţie cu resurse umane competente care gestionează fondurile publice în mod eficient									
5.2.1 Realizarea de programe de specializare a resurselor umane									
Nr. crt.	**Titlu**	**Solicitant (PS2/ parteneriate/ instituţii)**	**Grad de Maturitate (Idee/ în implementare/SF/ PT)**	**Valoare estimată (euro)**	**Valoare estimată (lei)**	**Orizont de timp**	**Sursă de finanţare**	**Localizare (dacă există o adresă pentru realizarea proiectului)**	**Observaţii / Descriere proiect**
12	Realizarea şi implementarea unui plan de perfecţionare continuă a salariaţilor, prin cursuri. Dezvoltarea unor programe de intruire proprii care să includă şi cursuri online realizate cu personal propriu	PS2	Idee	10,000.00	44,300.00	2017-2020	POCA 2014-2020, buget local, alte surse	-	

VIZAT spre neschimbare, SECRETAR,

	acolo unde este posibil, care să asigure minimul de specializare a personalului angajat încă din primele luni ale angajării şi pe parcurs								
13	Dezvoltarea capacităţii instituţionale de a genera şi implementa proiecte în mod eficient - organizarea de cursuri de formare, schimb de experienta etc	PS2	Idee	20,000.00	88,600.00	2017-2020	POCA 2014-2020, buget local, alte surse	-	
14	Participarea angajaţilor la un curs de formare pentru coordonarea şi managementul proceselor şi implicarea cetăţenilor	PS2	Idee	10,000.00	44,300.00	2017-2020	POCA 2014-2020, buget local, alte surse	-	
15	Proiect complex de creşterea competenţelor autorităţilor publice locale în dezvoltarea serviciilor sociale şi de economie socială în comunitate prin formarea de personal şi schimb de experienţă internaţional	DGASPC S2	Idee	75,000.00	221,500.00	2017 - 2023	Programul Operaţional Capital Uman - Axa Prioritară 4, Bugetul local, Alte surse	-	

VIZAT
spre neschimbare,
SECRETAR,

16	Înființarea unui post de peisagist/horticultor în cadrul direcției de Administrația Domeniului Public Sector 2	ADP S2	Idee	9,000.00	39,870.00	2017-2025	Buget local, alte surse	-	
5.2.2 Realizarea unui plan pentru asigurarea resurselor materiale şi a infrastructurii necesare furnizării unor servicii de calitate									
Nr. crt.	**Titlu**	**Solicitant (PS2/ parteneriate/ instituții)**	**Grad de Maturitate (Idee/ în implementare/SF/ PT)**	**Valoare estimată (euro)**	**Valoare estimată (lei)**	**Orizont de timp**	**Sursă de finanțare**	**Localizare (dacă există o adresă pentru realizarea proiectului)**	**Observații / Descriere proiect**
17	Servicii de scanare și arhivare electronică a documentelor din arhiva istorică a DVBL S2	Direcția Venituri Buget Local Sector 2	Idee	20,000.00	88,600.00	2017-2023	Buget local,alte surse		Arhivarea electronică, inclusă în sistemul de management al documentelor, asigură o modalitate de gestionare simplă și eficientă a documentelor care conduce la scurtarea timpului de răspuns la solicitările contribuabililor și la reducerea costurilor.

VIZAT spre neschimbare, SECRETAR,

18	Informatizarea stării civile	Directia Publica de Evidenta Persoane si Stare Civila Sector 2	Idee	200,000.00	886,000.00	2017-2023	POCA 2014-2020, buget local, alte surse	-	Acest lucru ar da posibilitatea completării în format electronic a tuturor actelor de stare civilă, ar reduce munca întocmirii duplicatelor, a comunicărilor către SPCLP-uri și DVBL, Evidența Electorală, ar genera rapoarte, buletine statistice, situații centralizatoare. Registrele de stare civilă ar fi ținute și în format electronic chiar dacă legislația prevede completarea ambelor exemplare și în format scris. Aplicarea mențiunilor s-ar face în ambele formate, având în vedere caracterul definitiv de păstrare al acestora.

VIZAT
spre neschimbare,
SECRETAR,

19	Scanarea și arhivarea electronică a registrelor de stare civilă	Directia Publica de Evidenta Persoane si Stare Civila Sector 2	Idee	20,000.00	88,600.00	2017-2023	POCA 2014-2020, buget local, alte surse	-	Acest lucru ar permite aplicarea mențiunilor și în format electronic, ar evita deteriorarea rapidă a acestora ținand cont de activitatea zilnică de lucru cu registrele, ar permite soluționarea unor petiții doar consultând registrele în format electronic fără a mai fi necesară scoaterea sistematică, din arhivă, a acestora, ar ușura munca de comunicare a situațiilor centralizatoare referitoare la registre, nr. Inregistrări, poziții sau a diferitelor rapoarte solicitate de DGEPMB.
20	Reabilitare adăposturi de Protecţie Civilă în Sectorul 2 Bucureşti	Primăria Sectorului 2 – Serviciul Management Situaţii de Urgenţă	Idee	5,000,000.00	22,150,000.00	2018-2023	Buget local,POR 2014-2020, alte surse	Adăposturile publice de Protecţie Civilă de la blocurile de locuinţe din Sectorul 2- Lista atasata	La nivelul Sectorului 2 Bucureşti au fost realizate in timp cca. 370 de adăposturi la subsolul blocurilor de locuinţe, marea majoritate înainte de 1990. Acestea au fost utilate şi dotate de structurile resonsabile

VIZAT spre neschimbare, SECRETAR,

									cu apărarea (protecţia)civilă (MApN, ulterior MAI). După 1990 apartamentele din aceste blocuri au fost cumpărate de foştii chiriaşi, însă actele de vânzare – cumpărare nu au prevăzut cote explicite sau implicite din aceste adăposturi. Astfel adăposturile au rămas ale nimănui, s-au deteriorat în timp, devenind nefuncţionale. Principalele elemente care trebuie rehabilitate sunt: -instalaţia de filtroventilaţie; -instalaţia electrică; -instalaţia sanitară; -instalaţia de alimentare cu apă potabilă; -dotarea cu mijloace de comunicaţii şi mobilier; -igienizare şi finisaje interioare. NECESITATEA: România este situată într-o zonă cu multiple

VIZAT
spre neschimbare,
SECRETAR,

									riscuri atât de factură nionmilitară cât şi de instabilitate politico-militară. Este un avanpost al flancului estic al NATO şi Capitala poate deveni oricând o ţintă a unor atacuri convenţionale sau neconvenţionale. S-au făcut eforturi la nivelul Sectorului 2 pentru operaţionalizarea sistemului de înştiinţare – alarmare însă populaţia alarmată nu poate face nimic pentru a se proteja, deoarece adăposturile, măcar cele existente nu sunt funcţionale la această oră decât în proporţie de 5 %.
21	Informaţia=Siguranţă!	Primăria Sectorului 2 – Serviciul Management Situaţii de Urgenţă	Idee	120,000.00	531,600.00	2017-2019	Buget local,POR 2014-2020, alte surse	Sectorul 2 Bucureşti, Pieţe şi locuri publice cu trafic intens	Este o situaţie reală de pericol sau un exerciţiu de alarmare a populaţiei iar cetăţenii sunt derutaţi total sau partial... Nimeni nu ştie ce se întâmplă! Este vreme de maximă caniculă iar oamenii se

VIZAT spre neschimbare, SECRETAR,

									deplasează sub razele ucigătoare către diverse destinaţii... Nu realizează pericolul la care se expun! Proiectul propune achiziţia şi montarea în 8 locaţii din sector a câte unui Panou cu mesaje variabile, gestionate din PC bază,PC rezervă al Comitetului pentru Situaţii de Urgenţă Sector 2(Secretariatul Tehnic). Mesajele adresate populaţiei sunt de natură a lămuri situaţia creată, pe de o parte şi de transmite informaţii, sfaturi utile privind comportarea în situaţia de urgenţă concretă create.
22	Implementarea şi promovarea modalităților disponibile de plată de la distanță a impozitelor și taxelor	Direcţia Impozite şi Taxe Locale S2	Idee	15,000.00	66,450.00	2017-2020	Buget local, alte surse	-	

VIZAT
spre neschimbare,
SECRETAR,

	locale în rândul contribuabililor								
23	Informatizarea serviciului DGASPC Sector 2, inclusiv bază de date unică pentru toţi beneficiarii de servicii şi prestaţii sociale	DGASPC S2	Idee	15,000.00	66,450.00	2017 - 2023	Programul Operaţional Capital Uman - Axa Prioritară 4, Bugetul local, Alte surse	Strada Olari 11 - 13	
24	Informatizarea Inspectoratului Şcolar al Sectorului 2	ISMB S2	Idee	15,000.00	66,450.00	2017 - 2023	Programul Operaţional Capital Uman - Axa Prioritară 4, Bugetul local, Alte surse	Strada Tunari 52-54	
25	Informatizarea serviciului DPEPSC Sector 2, inclusiv arhivare elctronică	DPEPSC S2	Idee	15,000.00	66,450.00	2017 - 2023	Programul Operaţional Capital Uman - Axa Prioritară 4, Bugetul local, Alte surse	Strada Olari 19	
26	Reabilitarea termică a sediului Direcţiei Publice de Evidenţă Persoane şi Stare Civilă Sector 2 Bucureşti din strada Olari nr.19	DPEPSC S2	Idee	100,000.00	443,000.00	2017 - 2023	Programul Operaţional Regional, Prioritatea de Investiţii 3.1, Bugetul local, Alte surse	Strada Olari 19	

VIZAT
spre neschimbare,
SECRETAR,

27	Reabilitare, consolidare, modernizare şi eficientizare energetică a sediului Secţiei 9 Poliţie	Secţia 9 Poliţie	Idee	8,367.09	37,651.92	2017 - 2023	Programul Operaţional Regional, Prioritatea de Investiţii 3.1, Bugetul local, Alte surse	Sos. Pantelimon nr. 290	
28	Reabilitare, consolidare, modernizare şi extindere sediu administrativ DGASPC Sector 2	DGASPC S2	DALI	100,000.00	443,000.00	2017 - 2023	Programul Operaţional Regional, Prioritatea de Investiţii 3.1, Bugetul local, Alte surse	Strada Olari 11 - 13	
29	Reabilitare, consolidare, modernizare şi extinderea sediului Serviciului Protecţia Copilului al DGASPC Sector 2 din Str. Dimitrie Racovita nr. 22	DGASPC S2	Idee	100,000.00	443,000.00	2017 - 2023	Programul Operaţional Regional, Prioritatea de Investiţii 3.1, Bugetul local, Alte surse	Str. Dimitrie Racovita nr. 22	
30	Reabilitare, consolidare, modernizare şi extinderea sediului Serviciului pentru Persoane Adulte cu Handicap al DGASPC Sector 2 din Calea Moşilor 229	DGASPC S2	Idee	100,000.00	443,000.00	2017 - 2023	Programul Operaţional Regional, Prioritatea de Investiţii 3.1, Bugetul local, Alte surse	Calea Moşilor 229	

VIZAT spre neschimbare, SECRETAR,

31	Eficientizare energetică, prin reabilitare/ modernizare a clădirii Inspectoratului Şcolar al Sectorului 2	ISMB S2	Idee	100,000.00	443,000.00	2017 - 2023	Programul Operaţional Regional, Prioritatea de Investiţii 3.1 şi Prioritatea de Investiţii 10.1., Bugetul local, Alte surse	Strada Tunari 52-54	

5.2.3 Studii, analize şi documentaţii privind gestionarea eficientă a administraţiei şi a teritoriului Sectorului 2

Nr. crt.	Titlu	Solicitant (PS2/ parteneriate/ instituţii)	Grad de Maturitate (Idee/ în implementare/SF/ PT)	Valoare estimată (euro)	Valoare estimată (lei)	Orizont de timp	Sursă de finanţare	Localizare (dacă există o adresă pentru realizarea proiectului)	Observaţii / Descriere proiect
32	Realizarea unui studiu care să permită identificarea alternativelor de creştere a veniturilor proprii şi a gradului de colectare a acestora şi în acelaşi timp să permită reducerea costurilor pentru contribuabili	PS2	Idee	30,000.00	132,900.00	2017-2020	Buget local, alte surse	-	

VIZAT spre neschimbare, SECRETAR,

33	Actualizare PUZ Sector 2	PS2	Idee	300,000.00	1,329,000.00	2017-2020	Buget local, alte surse	-	
34	Realizarea Strategiei de Securitate în școli	PS2, ISMB S2	Idee	15,000.00	14,995.57	2017-2020	Buget local, alte surse	-	
35	Realizarea Strategiei pentru Tineret a Sectorului 2	PS2	Idee	30,000.00	132,900.00	2017-2023	Buget local, alte surse	-	
5.3 Administrație participativă									
5.3.1 Încurajarea dialogului public-privat									
Nr. crt.	**Titlu**	**Solicitant (PS2/ parteneriate/ instituții)**	**Grad de Maturitate (Idee/ în implementare/SF/ PT)**	**Valoare estimată (euro)**	**Valoare estimată (lei)**	**Orizont de timp**	**Sursă de finanțare**	**Localizare (dacă există o adresă pentru realizarea proiectului)**	**Observații / Descriere proiect**
36	Organizarea de grupuri de lucru cu reprezentanți ai mediului de afaceri, academic și public	PS2	Idee	10,000.00	44,300.00	2017-2025	Buget local, alte surse	-	
37	Stagii de practică pentru studenții în administrație publică	PS2	Idee	50,000.00	221,500.00	2017-2025	Buget local,POCU	-	

VIZAT spre neschimbare, SECRETAR,

							2014-2020, alte surse		

5.3.2 Diseminarea bunelor practici

Nr. crt.	Titlu	Solicitant (PS2/ parteneriate/ instituții)	Grad de Maturitate (Idee/ în implementare/SF/ PT)	Valoare estimată (euro)	Valoare estimată (lei)	Orizont de timp	Sursă de finanţare	Localizare (dacă există o adresă pentru realizarea proiectului)	Observații / Descriere proiect
38	Realizarea de materiale şi evenimente de promovare şi diseminare a bunelor practici	PS2	Idee	30,000.00	132,900.00	2017-2023	Buget local, alte surse	-	
39	Campanii de educare şi încurajare a voluntariatului în rândul cetăţenilor în implicarea rezolvării problemelor cu care se confruntă pentru creşterea calităţii vieţii la nivelul Sectorului 2	PS2	Idee	50,000.00	221,500.00	2017-2023	Buget local, alte surse	-	Organizarea de evenimente ca de exemplu Ziua Curăţeniei de primăvară cu participarea tuturor membrilor unei familii

5.3.3 Susţinerea şi încurajarea parteneriatelor

Nr. crt.	Titlu	Solicitant (PS2/ parteneriate/ instituții)	Grad de Maturitate (Idee/ în	Valoare estimată (euro)	Valoare estimată (lei)	Orizont de timp	Sursă de finanţare	Localizare (dacă există o adresă pentru	Observații / Descriere proiect

VIZAT spre neschimbare, SECRETAR,

			implementare/SF/ PT)					**realizarea proiectului)**	
40	Evenimente de networking cu reprezentanţi ai mediului academic, de cercetare şi privat	PS2	Idee	10,000.00	44,300.00	2017-2025	Buget local, alte surse	-	
41	Oraganizarea de întruniri pentru iniţierea parteneriatelor public-private, care să încurajeze participarea organizaţiilor din sectorul privat la procesul de elaborare a politicilor publice	PS2/Instituţii de învăţământ/ONG/Parteneri privaţi	Idee	10,000.00	44,300.00	2017-2025	Buget local, alte surse	-	
5.4 Administraţie orientată spre beneficiar									
5.4.1 Reducerea birocraţiei, simplificarea şi raţionalizarea procedurilor administrative aplicabile persoanelor fizice şi juridice									
Nr. crt.	**Titlu**	**Solicitant (PS2/ parteneriate/ instituţii)**	**Grad de Maturitate (Idee/ în implementare/SF/ PT)**	**Valoare estimată (euro)**	**Valoare estimată (lei)**	**Orizont de timp**	**Sursă de finanţare**	**Localizare (dacă există o adresă pentru realizarea proiectului)**	**Observaţii / Descriere proiect**
42	Cercetarea şi implementarea unui mecanism de simplificare a	PS2	Idee	100,000.00	443,000.00	2017-2025	Buget local,POCA	-	

VIZAT
spre neschimbare,
SECRETAR,

	procedurilor administrative de eliberare a avizelor pentru proiectele europene						2014-2020, alte surse		
43	Creşterea capacităţii administrative- eficienţa si eficacitatea activitatii DACP prin informatizarea sistemului de lucru care să permită managementul achiziţiilor de la solicitare până la efectuarea plăţii efective (flux de documente) cu interconectarea activităţilor interdepartamentale, inclusiv crearea unui birou digital, prin constituirea unei arhive electronice	Directia Achizitii si Contracte Publice S2	în implementare	200,000.00	886,000.00	3 ani, 2017-2025	Buget local,POCA 2014-2020, alte surse	-	
44	Implementarea de soluţii de obţinere informaţii, documente, certificate intr-un sistem online care să permită reducere timpilor de aşteptare şi	PS2	Idee	100,000.00	443,000.00	2017-2020	Buget local,POCA 2014-2020, alte surse	-	

VIZAT spre neschimbare, SECRETAR,

	birocraţia. Introducerea de taxe de urgenţă pentru obţinerea de autorizaţii într-un timp mai scurt								
45	Introducerea semnăturii digitale în cadrul direcţiilor primăriei	PS2	Idee	10,000.00	44,300.00	2017-2018	Buget local, alte surse		

VIZAT
spre neschimbare,
SECRETAR,

III.4. Implementarea, monitorizarea şi evaluarea strategiei

Strategia de dezvoltare locală integrată şi durabilă a Sectorului 2 pentru perioada 2016-2025 reprezintă un document strategic care setează direcţiile de dezvoltare ale Sectorului în următorii ani. Având în vedere faptul că orizontul acestei strategii se întinde pe aproape zece ani, este necesară stabilirea unei metodologii de implementare şi control care să asigure îndeplinirea obiectivelor asumate prin prezentul document.

Primăria Sectorului 2 este principalul responsabil pentru punerea în practică a strategiei de dezvoltare, însă nu poate avea succes fără formarea unor parteneriate pe tot parcursul acestui proces de implementare. Pentru aceasta, este foarte importantă o abordare integrată pe verticală, pe mai multe niveluri administrative, care să armonizeze acţiunile la nivelul Sectorului cu cele la nivel municipal sau metropolitan. În unele cazuri, dar nelimitându-se la acestea, precum domeniul transporturilor, al activităţilor economice sau de petrecere a timpului liber, trebuie susţinute o serie de politici care să se întindă pe mai multe zone, întreg Municipiul Bucureşti sau chiar în cadrul Regiunii de Dezvoltare Bucureşti – Ilfov pentru a le spori şansele de succes. Mai mult, la fel de importantă este şi abordarea integrată pe orizontală, în care sunt formate parteneriate cu alţi actori urbani relevanţi, precum cei economici sau cei sociali pentru a identifica soluţii adecvate la provocările şi nevoile acestora.

Ţinând cont de complexitatea şi durata procesului de implementare, monitorizare şi evaluare a strategiei, este necesară desemnarea unei structuri de tipul comitet/serviciu/compartiment responsabil de monitorizarea şi evaluarea strategiei la nivelul Primăriei, implicând persoane ce sunt responsabile de gestiunea sectorială sau în ansamblu a dezvoltării sectorului.

Structura responsabilă de monitorizarea şi evaluarea strategiei

Implementarea *Strategiei de dezvoltare locală integrată şi durabilă a Sectorului 2 pentru perioada 2016-2025* va fi asigurată de o echipă constituită din personalul propriu al Primăriei Sectorului 2, având cunoştinţele de specialitate necesare şi experienţă relevantă în implementarea de proiecte de dezvoltare. Atribuţiile acestei structuri vor consta în:

- Fundamentarea şi coordonarea elaborării strategiei de dezvoltare durabilă la nivelul Sectorului 2 şi asigurarea unei armonizări cu aceasta a tuturor strategiilor, politicilor şi programelor de dezvoltare locală;
- Monitorizarea gradului de îndeplinire a strategiei de dezvoltare a Sectorului 2 pe domenii specifice menţionate anterior în cadrul strategiei;
- Actualizarea strategiei de dezvoltare locală ca urmare a apariţiei unor devieri de la planificare, a unor situaţii de criză sau de forţă majoră sau a identificării unoi noi oportunităţi de dezvoltare locală, asigurând impactul aşteptat prin readucerea strategiei sau proiectelor pe sensul de implementare prevăzut;
- Asigurarea implementării Planului de acţiuni asociat strategiei de dezvoltare durabilă aprobată de către Consiliul Local Sector 2;
- Participarea la iniţierea şi dezvoltarea de contacte directe cu potenţialii finanţatori ai unor proiecte de dezvoltare locală şi diseminarea informaţiei către departamentele/instituţiile de specialitate în vederea accesării surselor de finanţare (buget local, buget de stat, fonduri europene etc.);

VIZAT
spre neschimbare,
SECRETAR,

- Iniţierea organizării de întâlniri şi evenimente prilejuite de diferite ocazii: lansări de program, lansări şi încheieri de proiecte, consultări publice sau alte acţiuni publice organizate în cadrul proiectelor etc.

Implementarea şi monitorizarea proiectelor din strategie se va realiza la nivelul Direcţiei Management Proiecte din cadrul Primăriei prin punerea în aplicare a planurilor de acţiune aferente, precum şi a prevederilor documentelor strategice elaborate la nivel naţional şi a directivelor europene cu impact asupra dezvoltării socio-economice a Sectorului 2.

În cadrul prezentei strategii, întregul proces de gestionare si implementare presupune parcurgerea următoarelor etape:

- Instruirea membrilor echipei de proiect privind procedurile şi activităţile necesare implementării proiectului în concordanţă cu cerinţele Uniunii Europene;
- Analize periodice si ad-hoc referitoare la îndeplinirea sarcinilor fiecărui membru al comitetului;
- Pregătirea şi participarea la desfăşurarea tuturor activităţilor, corespunzător nominalizării şi competenţelor;
- Participarea în Comitetele de evaluare a ofertelor pentru adjudecarea serviciilor şi lucrărilor în cadrul proiectelor subsecvente Strategiei;
- Elaborarea şi transmiterea Raportărilor tehnice si economice;
- Participarea la toate sedinţele privind analiza progresului strategiei, împreună cu ceilalţi factori implicaţi;
- Participarea la vizitele în teren (managerul de proiect împreună cu factorii implicaţi: Autoritatea de Management, Organismul Intermediar, Consultant, Constructor, Proiectant etc.);
- Elaborarea informărilor privind progresul Strategiei sau a rapoartelor de progres;
- Elaborarea documentelor de solicitare a sumelor necesare efectuării plăţilor;
- Efectuarea plăţilor ulterior aprobării documentelor primare;
- Obţinerea tuturor acordurilor, avizelor, aprobărilor necesare pentru implementarea strategiei;
- Notificarea tuturor neregulilor către factorii implicaţi: Autoritatea de Management, Organismul Intermediar s.a.;
- Arhivarea documentelor strategiei.

Procesul de monitorizare a implementării strategiei va urmări paşii prezentaţi în figura de mai jos. Astfel, culegerea datelor necesare va fi realizată la nivelul structurilor direct responsabile de gestiunea unui anumit domeniu de activitate din subordinea Primăriei Sectorului 2. Această sarcină asigură culegerea unor date exacte legate de activităţile implementate. De asemenea, structurile care culeg datele sunt cele mai în măsură să aprecieze acurateţea acestora. Primul nivel de centralizare şi analiză preliminară a datelor va fi localizat la nivelul direcţiilor, serviciilor sau compartimentelor responsabile de coordonarea activităţii unităţilor subordonate. Acestea vor asigura sarcinile de centralizare a datelor primite de la unităţile subordonate şi vor realiza o scurtă analiză preliminară pe sectorul de activitate aflat în responsabilitate.

Structura responsabilă de monitorizarea şi evaluarea strategiei va asigura activitatea de analiză primară a tuturor datelor primite, pe obiective strategice, şi informarea Primăriei Sectorului 2 şi a conducerii executive în legătură cu progresul procesului de implementare a Strategiei, precum şi întocmirea unor rapoarte sintetice privind stadiul activităţilor.

VIZAT
spre neschimbare,
SECRETAR,

Figura 112 - Etapele procesului de monitorizare a implementării strategiei

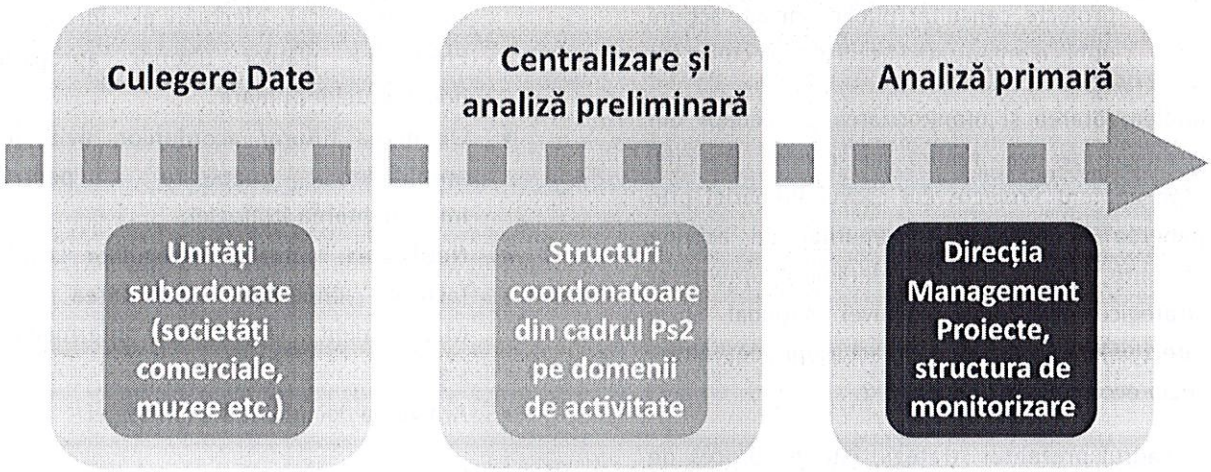

Metodologia de implementare şi control a strategiei va ţine seama şi de aspecte manageriale orizontale, cum ar fi asigurarea unui management eficient al timpului pentru activităţi şi proiecte, monitorizarea riscurilor de natură financiară sau legate de procesele de achiziţii publice şi, nu în ultimul rând, utilizarea unor mijloace moderne de management al resurselor umane pentru asigurarea unui personal adecvat obiectivelor si activităţilor implementate.

Evaluarea implementării strategiei

Evaluarea demersului de realizare a strategiei reprezintă un factor important, necesar pentru remedierea unor eventuale probleme de management sau de coerenţă în derularea activităţilor Strategiei. Prin instrumentul evaluării se apreciază dacă obiectivul iniţial a fost atins în perioada de implementare, în intervalul de timp şi bugetul alocat. Vor fi utilizate mai multe metode de evaluare, de la evaluarea ex-ante pentru asigurarea resurselor adecvate pentru implementare şi un plan de management eficient, la evaluarea ex-post pentru facilitarea gradului de realizare a obiectivelor stabilite în faza de planificare strategică, analiza rezultatelor obţinute şi identificarea impactului implementării proiectelor.

- evaluarea ex-ante – cuprinde evaluarea relevanţei activităţilor propuse, evaluarea capacităţii de alocare a resurselor, evaluarea nivelului de implicare a factorilor interesaţi, precum şi evaluarea gradului de cunoaştere şi asumare a responsabilităţilor;
- evaluarea intermediară, cu scopul de a examina rezultatele parţiale ale derulării strategiei, pe fiecare activitate din perspectiva obiectivului strategic şi a obiectivelor specifice, din perspectiva relevanţei pentru grupurile ţintă şi pentru scopul proiectelor din portofoliu, cuprinzând şi realizarea rapoartelor de progres
- evaluarea ex-post,ce va urmări utilizarea eficientă a resurselor şi eficienţa activităţii derulate, analizând în acelaşi timp factorii care au contribuit la succesul strategiei sau punctele slabe, îndeplinirea obiectivelor, impactul strategiei asupra grupului ţintă, gradul de satisfacere a aşteptărilor beneficiarilor direcţi şi indirecţi.

VIZAT
spre neschimbare,
SECRETAR,

Monitorizarea implementării strategiei

Activitatea de monitorizare presupune :

- monitorizarea echipei de implementare;
- monitorizarea activităţilor desfăşurate în proiecte.

În cadrul structurii responsabile de monitorizarea şi evaluarea strategiei, activitatea de implementare a proiectului va fi auditată astfel încât procedurile interne de funcţionare şi organizare ale instituţiei să fie îndeplinite, urmărindu-se mai exact:

- controlul intern al documentelor;
- reguli de comunicare;
- reguli de raportare şi responsabilităţi,
- termene de rezolvare şi răspuns
- concordanţa activităţilor întreprinse de membrii structurii cu responsabilităţile prevăzute de fişele postului.

În ceea ce priveşte activităţile desfăşurate în proiecte, având în vedere faptul că în multe cazuri managementul proiectelor individuale va fi subcontractat unor firme de consultanţă, monitorizarea activităţilor din proiect intră în sarcina consultantului. Acesta va asigura, cu sprijinul structurii responsabile de monitorizarea şi evaluarea strategiei, elaborarea rapoartelor de progres privind stadiul implementării, a raportului final, întocmirea cererilor de rambursare a cheltuielilor, elaborarea previziunilor privind fluxurile financiare pentru proiectele individuale.

Monitorizarea activităţilor Strategiei porneşte de la identificarea următoarelor puncte pentru fiecare dintre activităţile principale/proiectele Strategiei:

- Perioada de desfăsurare;
- Legăturile si constrângerile existente între unele activităţi;
- Încărcarea cu resurse;
- Încadrarea în bugetul alocat.

Mai mult, pentru monitorizarea obiectivelor principale ale Strategiei este necesară parcurgerea următoarelor etape:

- Identificarea obiectivului/obiectivelor generale ale Strategiei (aşa cum au fost ele menţionate şi asumate prin Strategie);
- Definirea indicatorilor ce cuantifică atingerea obiectivelor (din Planul de Monitorizare);
- Estimarea datei la care se consideră îndeplinite obiectivele;
- Identificarea datei la care se realizează monitorizarea;
- Stabilirea procentului de realizare a obiectivelor la data monitorizării;
- Identificarea potenţialelor variaţii faţă de reperele stabilite iniţial (dacă este cazul);
- Prezentarea justificărilor si a observaţiilor (dacă este cazul);
- Redactarea raportului de monitorizare la data realizării controlului;
- Trimiterea raportului spre validare către managerul de proiect;
- Stabilirea strategiilor de acţiune manageriale şi de remediere a factorilor perturbatori (dacă este cazul).

Riscuri şi măsuri de atenuare a riscurilor

Implementarea proiectelor poate fi afectată de o serie de riscuri de natură tehnică sau financiară, ca de exemplu:

Riscuri tehnice:

- întârzieri în execuţia lucrărilor şi depăşirea graficului de lucrări;
- neconcordanţe între execuţie şi documentaţia tehnică care stă la baza proiectului.

VIZAT
spre neschimbare,
SECRETAR,

Riscuri financiare:

- depășirea bugetelor alocate pe activități sau lucrări;
- creșteri ale prețului materialelor de construcții care nu au fost previzionate, ceea ce determină insuficiența resurselor financiare comparativ cu bugetul.

Riscuri privind calitatea:

- neconcordanța între specificațiile tehnice ale materialelor și calitatea materialelor folosite la lucrări.

Preîntâmpinarea și atenuarea acestor riscuri trebuie să fie asigurată pe de-o parte, prin clauze contractuale, cum ar fi:

- perceperea garanției de bună execuție, a garanției pentru plata avansului, garanții pentru rețineri, etc.;
- prevederea de penalități la plata executanților/ furnizorilor în caz de întârzieri în execuția contractului;
- prezentarea certificatelor de calitate ale materialelor achiziționate (care vor fi analizate și aprobate de către Beneficiar);
- asigurarea personalului și echipamentelor constructorului, precum și asigurarea pentru terțe persoane;

precum și prin:

- analiza și avizarea situațiilor de lucrări în vederea efectuării plăților;
- cunoașterea, înțelegerea și aplicarea corectă a clauzelor contractuale,
- o activitate susținută a membrilor structurii responsabile de monitorizarea și evaluarea strategiei și colaborare strânsă cu echipa de experți tehnici, consultanți, diriginți de șantier, astfel încât să se realizeze monitorizarea foarte atentă a contractelor de lucrări.

VIZAT
spre neschimbare,
SECRETAR,

Indicatori de monitorizare

OBIECTIV STRATEGIC / Obiectiv specific	Indicatori	Valoare de referinţă (2017)	Ţintă (2025)	Indicatori de contribuţe la realizarea obiectivelor Programelor Operaţionale
O1. LOCUIRE, SERVICII ŞI CULTURĂ ADAPTATE UNEI COMUNITĂŢI ACTIVE ŞI IMPLICATE	Procentul populaţiei dezavantajate din Sectorul 2	19%	10%	Procentul populaţiei dezavantajate din Sectorul 2
1.1 Dotări şi servicii conexe locuirii dezvoltate în toate zonele Sectorului 2	Clădiri de învăţământ eficientizate energetic	-	3	**POR Axa Prioritară 3** Consumul de energie finală în clădirile publice/Mtep Scăderea consumului anual de energie primară în clădirile publice/kWh/an **POR Axa Prioritară 10** Rata brută de cuprindere în învăţământul preşcolar (3-5 ani) în mediul urban Gradul de cuprindere în învăţământul primar şi gimnazial Gradul de cuprindere în învăţământul profesional si tehnic Capacitatea infrastructurii de educaţie care beneficiază de sprijin Capacitatea infrastructurii de educaţie care beneficiază de sprijin – prescolar Capacitatea infrastructurii de educaţie care beneficiază de sprijin – şcolar Capacitatea infrastructurii de educaţie care beneficiază de sprijin - învăţământ profesional şi tehnic
	Clădiri de învăţământ extinse/modernizate/rehabilitate	2	25	
	Noi grădiniţe construite	-	6	
	Noi săli de sport construite	-	8	
	Proiecte de îmbunătăţire a performanţelor în cadrul liceelor teoretice	-	6	
	Proiecte de îmbunătăţire a performanţelor în cadrul liceelor tehnice	0	8	
	Proiect complex de îmbunătăţire a învăţământului profesional şi tehnic	0	1	
	Proiect "A doua Şansă"	1	2	
	Bază de date informatizată cu situaţia elevilor şi transferul acestora pe piaţa muncii	0	1	
	Tineri beneficiari ai programelor de îmbunătăţire a acesului la educaţie	0	500	

VIZAT
spre neschimbare,
SECRETAR,

	Media generală a elevilor din liceele tehnice	2,5	5,00	Capacitatea infrastructurii de educație care beneficiază de sprijin - învățare pe tot parcursul vieții **POCU** Personal didactic/ personal de sprijin care beneficiază de programe de formare/ schimb de bune practici etc. Persoane (elevi/ ucenici) certificate urmare a sprijinului acordat. Persoane (elevi/ ucenici) care își găsesc un loc de muncă urmare a sprijinului primit. Tineri NEETs, șomeri cu vârsta între 16 - 24 ani, care beneficiază de măsuri de reîntoarcere în educație în programe de tip a doua șansă. Ofertă educațională din care: - orientate pe formarea de competențe cheie - bazate pe utilizarea de soluții digitale de tip TIC/de tip curriculum la decizia școlii (CDS)
	Dispensare reabilitate	0	1	
	Noi centre medicale	0	2	
	Persoane beneficiare de servicii de medicină preventivă sau policlinică socială	0	1000	
1.2 Asistență și servicii sociale integrate pentru toate categoriile de utilizatori	Studii realizate	0	1	**POR Axa Prioritară 10** Rata brută de cuprindere în creșe a copiilor cu vârste între 0-2 ani în mediul urban Capacitatea infrastructurii de educație care beneficiază de sprijin – anteprescolar **POR Axa Prioritară 9** Populație care trăiește în zonele cu intervenții în regenerarea fizică, economică și socială a comunităților

VIZAT
spre neschimbare,
SECRETAR,

	Campanii de informare desfăşurate	-	6	marginalizate din municipii reşedinţă de judeţ măsurată în număr de persoane Spaţii deschise create sau reabilitate în zonele urbane măsurate în metri pătraţi Clădiri publice sau comerciale construite sau renovate în zonele urbane măsurate în metri pătraţi Populaţia aflată în risc de sărăcie şi excluziune socială din zonele marginalizate din municipiile reşedinţă de judeţ măsurată în număr de persoane **POCU** Copii şi tineri sprijiniţi prin FSE care beneficiază de servicii comunitare (sociale, medicale, socio-profesionale etc.) după părăsirea instituţiilor de tip rezidenţial Vârstnici şi persoane cu dizabilităţi sprijiniţi prin FSE care beneficiază de servicii comunitare (sociale, medicale, socio-profesionale etc.) după părăsirea instituţiilor de tip rezidenţial Entităţi de economie socială înfiinţate urmare a sprijinului primit Entităţi de economie socială care funcţionează la 6 luni după terminarea sprijinului Servicii comunitare care beneficiază de sprijin, din care:
	Centre extinse/modernizate/reabilitate	-	7	
	Noi centre construite	1	7	

VIZAT
spre neschimbare,
SECRETAR,

	Întreprinderi de economie socială înființate	0	2	- Servicii medicale - Servicii sociale - Servicii socio-medicale Tineri/ adulți, care beneficiază de sprijin pentru participarea la programe de educație (reîntoarcerea la sistemul formal de educație și formare) din care: - tineri care au părăsit timpuriu școala, cu vârsta cuprinsă între-11-16 ani care nu au depășit cu cel puțin 4 ani vârsta corespunzătoare clasei neabsolvite - tineri care au părăsit timpuriu școala, cu vârsta cuprinsă între 12-16 ani care au depășit cu cel puțin 4 ani vârsta corespunzătoare clasei neabsolvite - tineri care au un loc de muncă 16-24 ani care nu au absolvit învățământul obligatoriu - adulți 25-64 care au absolvit învățământul obligatoriu
	Noi creșe construite	0	6	
	Programe integrate de servicii sociale dedicate unor categorii specifice de populație dezavantajată (ex. mame minore, vârstnici imobilizați la domiciliu, copii care nu au posibilitatea de a continua educația, persoane defavorizate din punct de vedere al ocuparii etc.)	1	8	
1.3. Fond de locuințe sigur și de calitate	Procent locuințe colective reabilitate termic	40	80	**POR** - OS31 - Creșterea eficienței energetice în clădirile rezidențiale, clădirile publice și sistemele de iluminat public, îndeosebi a celor care înregistrează consumuri energetice mari

VIZAT spre neschimbare, SECRETAR,

				Indicator: Consumul de energie finală în sectorul rezidențial
	Număr locuințe sociale nou construite/achiziționate	0	20	-
1.4. Cultura – catalizator al dezvoltării urbane	Număr evenimente noi organizate anual	0	24 (3 evenimente/ an * 8 ani)	**POR Axa Prioritară 5** Creșterea numărului de obiective de patrimoniu în stare de conservare foarte bună și bună Obiective de patrimoniu cultural restaurate Creșterea numarului preconizat de vizite la obiectivele de patrimoniu cultural și natural și la atracțiile care beneficiază de sprijin – măsurat în vizite pe an
	Număr infrastructuri nou create	0	2 (Sală polifuncțională, Centru Zefir)	
	Număr spații reconvertite / revitalizate	0	3 (Moara lui Assan, Gara Est, Autobază)	
	Număr parteneriate public – privat în domeniul cultural	0	16 (2/an)	
	Număr proiecte pilot dezvoltate pentru conturarea identității cartierelor	0	2 (Trasee + proiect istorie cartiere)	
O2. SECTOR CU ATRACTIVITATE CRESCUTĂ PENTRU FORȚA DE MUNCĂ ȘI COMPANII	Creștere procentuală a numărului de salariați în Sectorul 2 Număr de locuri de muncă create datorită intervenției administrației	4,16% (în anul 2015 - 240.693 salariați)	20% 2500	Număr salariați/ 1000 locuitori raportat la media națională Număr de locuri de muncă nou create la nivel național
2.1. Un sector cu o dezvoltare economică echilibrată a tuturor zonelor	Reconversia fostelor zone industriale	0	3	**POR Axa Prioritară 4, PI 4,2** Spații verzi în municipiile de județ/m2/locuitor Suprafață spații deschise create sau reabilitate în zonele urbane/m2
2.2. Un sector atractiv pentru mediul de afaceri în cadrul Regiunii București-Ilfov	Capacitate antreprenorială (Număr de firme noi înființate/1000 locuitori)	9,4 (anul 2014)	14	**POR Axa Prioritară 2** Rata de supraviețuire a microîntreprinderilor la 3 ani de la înființare Număr de societăți care beneficiază de sprijin Număr de societăți care beneficiază de sprijin nefinanciar
	Densitatea întreprinderilor active (Întreprinderi/ 1000 de locuitori)	60,86 (anul 2015)	90	

VIZAT spre neschimbare, SECRETAR,

				Investiții private combinate cu sprijinul public pentru întreprinderi (grant)
2.3. Facilitarea calificării/recalificării forţei de muncă în conformitate cu cerinţele pieţei	Programe de adaptare a resurselor umane la piaţa muncii	0	1	**POIM/POCU/POC** Persoane care dobândesc o calificare/ care şi-au validat competenţele în sectoarele economice/domeniile cu specializare inteligentă aferente SNC/SNCDI la încetarea calităţii de participant - Instrumente / sisteme / proceduri/ servicii / mecanisme etc. privind nevoile pieţei muncii/ corelarea cererii cu oferta de forţă de muncă/ monitorizarea serviciilor furnizate de SPO.
2.4. Promotor al cercetării, dezvoltării şi inovării	Centru de transfer tehnologic	0	1	**POR Axa Prioritară 1** IMM-uri inovative care colaborează cu alţii Entităţi de transfer tehnologic sprijinite Număr de societăţi care beneficiază de sprijin nefinanciar Număr de societăţi care primesc granturi
	Incubator de afaceri	0	1	
O3. INFRASTRUCTURĂ URBANĂ ADAPTATĂ LA NEVOILE ACTUALE ŞI VIITOARE	Ponderea deplasărilor nemotorizate Ponderea deplasărilor cu transportul public	11.4% 35.1%	13.9% (orizont 2030 cf. PMUD) 37.8 % (orizont 2030 cf. PMUD)	Repartiţia modală realizată prin achete în gospodărie - > actualizare în 2023 concomitent cu revizuirea PMUD
3.1. Infrastructură tehnico-edilitară ce răspunde nevoilor populaţiei	Km străzi fără reţea de apă şi canalizare	9,1	0	**POIM** OS3.2 - Creşterea nivelului de colectare şi epurare a apelor uzate urbane, precum şi a gradului de asigurare a alimentării cu apă potabilă a populaţiei Indicator 2S31 - Nivelul de conectare a încărcării organice biodegradabile (în locuitori echivalenţi) la sisteme de colectare a locuitorilor echivalenţi în aglomerări cu peste 10.000 l.e.

VIZAT spre neschimbare, SECRETAR,

				Indicator 2S33 Gradul de deservire a populaţiei de sistemul public de alimentare cu apă potabilă
	Număr străzi pe care lipseşte (total sau parţial) reţeaua de alimentare cu gaze naturale	133	0	-
	Grad reciclare deşeuri menajere (%)	0,39 (2016)	50	**POIM** OS3.1 - Reducerea numărului depozitelor neconforme şi creşterea gradului de pregătire pentru reciclare a deşeurilor în România Indicator 2S26 Rata de reciclare a deşeurilor menajere şi similare
3.2 Infrastructură rutieră care să asigure o bună conectivitate la nivelul sectorului	Număr de legături noi peste salba de lacuri	0	4	
3.3 Infrastructură adecvată care să susţină modalităţile de deplasare cu emisii scăzute	Lungimea reţelei velo pentru navetism	2 km	37 km	**POR- PI 3.2 –** Reducerea emisiilor de carbon în zonele urbane bazată pe planurile de mobilitate urbană durabilă
	Lungime reţelei velo de agrement	0 km	15.4 km	
	Număr zone cu prioritate pentru pietoni	0	3	
	Lungimea liniilor de tramvai rapide („Rapid Tram")	0	6.14 km	
	Lungimea liniilor de tramvai modernizate	2.70	11.33	
	Număr staţii de Metrou	3	6	
	Număr linii de Metrou	4	7	
3.4 Gestiune eficientă a mobilităţii prin utilizarea de instrumente de Tehnologia Informaţiei şi Comunicaţiilor (TIC)	Complexitatea sistemului integrat de management al mobilităţii	Managementul traficului – semaforizare undă verde	Managementul traficului Managementul parcării Prioritizarea transportului public şi a bicicliştilor	**POR- PI 3.2 –** Reducerea emisiilor de carbon în zonele urbane bazată pe planurile de mobilitate urbană durabilă
3.5 Reţea de parcaje rezidenţiale şi de transfer	Număr locuri de parcare rezidenţiale (parcări multietajate)	0	1900	

VIZAT
spre neschimbare,
SECRETAR,

care să satisfacă nevoia de parcare	Număr parcări de transfer P&R	1 (Cora Pantelimon)	6	**POR- PI 3.2 –** Reducerea emisiilor de carbon în zonele urbane bazată pe planurile de mobilitate urbană durabilă
O4. SECTOR 2 – MODEL DE DEZVOLTARE SISTEM VERDE-ALBASTRU	Mp spațiu verde / locuitor	12,43 (conform Registrul Spațiilor Verzi – 2011)	26	**POR** - OS52 - Reconversia și refuncționalizarea terenurilor și suprafețelor degradate, vacante sau neutilizate din orasele mici, mijlocii și Municipiul București.
4.1 Salba de lacuri de pe râul Colentina – axă de concentrare a activităților de agrement și loisir	Km mal de lac amenajat – Lacuri Fundeni și Dobroești	1	11	IS24 - Spații verzi în orașele mici și mijlocii [și municipiul București – regiuni mai dezvoltate]
4.2 Sistem de spații verzi la nivelul Sectorului 2 extins și consolidat	Km axe verzi la nivelul sectorului (exceptând zona salbei de lacuri)	7	35	IS24 - Spații verzi în orașele mici și mijlocii [și municipiul București – regiuni mai dezvoltate]
	Număr proiecte-pilot implementate pentru reabilitarea spațiilor verzi dintre blocuri în cartierele din Sectorul 2	0	3	IS24 - Spații verzi în orașele mici și mijlocii [și municipiul București – regiuni mai dezvoltate]
4.3 Sectorul sportului	Baze sportive cu acces public în Sectorul 2	1	4	-
O5. ADMINISTRAȚIE PUBLICĂ PERFORMANTĂ	Dinamica numărului de sesizări ale cetățenilor Gradul de satisfacție al cetățenilor față de administrația locală	- -	- 10% pe an a sesizărilor +20%/an a scorului obținut la evaluare	POCA Optimizarea și îmbunătățirea calității serviciilor oferite de administrația publică
OS 5.1. Administrație deschisă și receptivă la soluții inovatoare	Evenimente anuale de promovare a inovării	0	2	POIM/POCU/POC Cercetare, inovare: Număr de noi cercetători în entitățile care beneficiază de sprijin Cercetare, inovare: Investiții private combinate cu sprijinul public pentru proiecte de inovare sau de C&D Cercetare, inovare: Număr de societăți care cooperează cu instituții de cercetare POCA
	Platformă de comunicare cu cetățenii	0	1	
	Sesiuni anuale de evaluare a satisfacției cetățenilor	0	2	

VIZAT spre neschimbare, SECRETAR,

				Sondaje privind percepția în rândul cetățenilor și al personalului din cadrul administrației publice, precum și campanii de conștientizare a publicului cu privire la corupție Optimizarea și îmbunătățirea calității serviciilor oferite de administrația publică pentru mediul de afaceri
OS5.2. Administrație cu resurse umane competente care gestionează fondurile publice în mod eficient	Cursuri de formare furnizate de personalul propriu livrate anual	0	5	POCA Autorități și instituții publice sprijinite pentru a introduce standarde de prezentare a datelor și informațiilor publice Proiecte care privesc îmbunătățirea calității și transparenței Proiecte care sprijină optimizarea structurilor și proceselor din cadrul autorităților și instituțiilor publice locale Optimizarea și îmbunătățirea calității serviciilor oferite de administrația publică pentru mediul de afaceri
	Număr de proiecte co-finanțate de administrație		10	
	Sistem de arhivare electronică implementat la nivelul tuturor direcțiilor Primăriei		1	
	Creștere procentuală a veniturilor administrației publice		25%	
OS 5.3. Administrație participativă	Întâlniri anuale organizate cu reprezentanți ai mediului de afaceri, academic și public		4	POCA Parteneriate intre ONG-uri/parteneri sociali si autorități locale sprijinite în vederea susținerii și promovării dezvoltării la nivel local
	Campanii anuale de educare a cetățenilor		2	
	Parteneriate create		2	
OS 5.4. Administrație orientată spre beneficiar	Informatizarea achizițiilor publice la nivelul PS2	0	1	POCA Proiecte care privesc îmbunătățirea calității și transparenței Optimizarea și îmbunătățirea calității serviciilor oferite de administrația publică pentru mediul de afaceri
	Mecanism de evaluare a impactului	0	1	

VIZAT spre neschimbare, SECRETAR,



IV. CONSULTAREA POPULAȚIEI

VIZAT
spre neschimbare,
SECRETAR,



IV.1. Raport de consultare publică – 8 întâlniri în comunitate

Zona 1 - OBOR

Sedința de consultare publică din data de 06.06.2017 cu privire la Strategia de Dezvoltare Locală a Sectorului 2 pentru perioada 2016-2025 organizată de Primaria Sectorului 2 Bucuresti, pentru zona 1 – OBOR.

La sedință au participat 33 de membrii ai societății civile, reprezentanți ai instituțiilor de învățământ și membrii ai comunității din zona Obor a Sectorului 2.

PASUL 1 – Identificarea și prioritizarea punctelor tari și slabe pentru zona 1

În această primă etapă, echipa de proiect a prezentat succint lista de puncte forte și puncte slabe pentru zona 1 - OBOR, pe care participanții au fost rugați să o valideze și să o completeze.

PUNCTE TARI

- Blocuri reabilitate termic - 20 voturi
- Infrastructură transport public - 16 voturi
- Spații verzi atractive - 12 voturi
- Spații comerț atractive (Piata Obor, Veranda) - 10 voturi
- Spații de joacă pentru copii - 7 voturi
- Multitudinea spațiilor comerciale - 7 voturi
- Accesibilitate (metrou) - 6 voturi
- Parcaje de dimensiuni mari (Obor) - 6 voturi
- Colaborare cu Poliția Locală - 6 voturi
- Grupuri civice active - 4 voturi

PUNCTE SLABE

- Lipsa Avize PSI la unitațile de învățământ - 15 voturi
- Nesiguranța in circulație pentru pietoni (parcări, trotuare ocupate) - 11 voturi
- Locuri de parcare - 9 voturi
- Trafic (Obor, Stefan cel Mare, Pipera) - 6 voturi
- Neridicarea fecalelor animalelor de către cetățeni - 5 voturi
- Sistem supraveghere video printre blocuri - 4 voturi
- Moara lui Assan - 3 voturi

VIZAT
spre neschimbare,
SECRETAR,

- Lipsa locurilor amenajate pentru gunoi selectiv locuri de joaca - 3 voturi
- Dotari socio-culturale insuficiente - 3 voturi
- Locuri de joaca - 3 voturi
- Lipsa locurilor amenajate pentru gunoi selectiv - 3 voturi
- Locuri de joacă murdare si neingrijite - 3 voturi
- Automobile abandonate in parcări - 3 voturi
- Scări sau benzi rulante la metrou pentru marfă la Piată- 3 voturi
- Gunoi stradal (neridicat la timp, coşuri puține, material prost) - 2 voturi

PASUL 2 – Generarea de idei de proiecte

Pornind de la domeniile principale pe care este structurată Strategia, participanţii au fost invitaţi să propună cel puţin o idee de proiect pentru fiecare domeniu, urmând ulterior ca acestea să fie centralizate pentru a identifica intervenţiile dominante.

Astfel, pentru zona 1 – OBOR, participantii au propus urmatoarele idei de proiecte/propuneri:

PROPUNERI

- Rezolvare tramvai Cora Pantelimon
- Scari rulante la metrou
- Copertine la metrou
- Eficientizare parcari rezidențiale (multietajate)
- Traversări între Veranda și Obor
- Educatie civică și rutieră
- Spațiul de la Fabrica Zefir - Spațiu public de agrement
- Gara de Est - Bazin/Spațiu agrement
- Inchiriere/Cumpărare spații abandonate
- Recuperare sală spectacole
- Nevoie SPA
- Colectare selectivă deșeuri
- Rețea Velo
- Comunicare cu cetațenii
- Sancțiuni graffiti
- Supraveghere video între blocuri

Zona 2 - TEI

Ședința de consultare publică din data de 07.06.2017 cu privire la Strategia de Dezvoltare Locală a Sectorului 2 pentru perioada 2016-2025 organizată de Primăria Sectorului 2 București, pentru zona 2 – TEI.

La sedință au participat 40 de membrii ai societății civile, reprezentanți ai instituțiilor de învățământ și membrii ai comunității din zona TEI a Sectorului 2.

PASUL 1 – Identificarea și prioritizarea punctelor tari și slabe pentru zona 2 – TEI

În această primă etapă, echipa de proiect a prezentat succint lista de puncte forte și puncte slabe pentru zona 2 - TEI, pe care participanții au fost rugați să o valideze și să o completeze.

PUNCTE TARI

- Blocuri reabilitate termic - 14 voturi
- Spații verzi atractive (Parc Circului, Tei) - 5 voturi
- Grupuri civice active - 5 voturi
- Circuit turistic lac Tei - Floreasca (Proiect) - 4 voturi
- Spații comerț atractive (Billa, Kaufland) - 3 voturi
- Accesibilitate (metrou) - 2 voturi
- Resurse teren (20 HA) & cladiri IND - 2 voturi
- Spații de joacă pentru copii - 1 vot
- Zonă birouri reprezentative (Pipera) - 1 vot
- Zone învățământ superior - 1 vot
- Dotari sport & agrement - 1 vot
- Plantare copaci în stațiile în care s-au uscat - 1 vot
- Este un cartier pitoresc - 1 vot
- Are 3 parcuri - 1 vot

PUNCTE SLABE

- Siguranța publică - 18 voturi

VIZAT
spre neschimbare,
SECRETAR,

- Lipsa Avize PSI la unitățile de învățământ - 14 voturi
- Insalubritate - 14 voturi
- Neridicarea fecalelor animalelor de către cetățeni - 10 voturi
- Transport in comun - 10 voturi
- Întârzierea finalizării lucrărilor de reabilitare termică - 9 voturi
- Locuri de parcare - 7 voturi
- Reciclare inexistentă - 7 voturi
- Parcari de reședință - 4 voturi

PASUL 2 – Generarea de idei de proiecte

Pornind de la domeniile principale pe care este structurată Strategia, participanții au fost invitați să propună intervenții și idei de proiecte pentru soluționarea problemelor din zonă.

Astfel, pentru zona 2 – TEI, participanții au propus urmatoarele idei de proiecte/propuneri:

PROPUNERI

- HCL pentru spații de tip restaurant/bar/jocuri de noroc -> aviz temporar
- Clarificarea/Legiferarea spațiilor din jurul locuințelor colective/ ADP
- Nomenclatorul străzilor
- Renegociere contract salubritate/ licitație pe criterii de performanță
- Revitalizare Moara lui Assan
- Revenirea la programul centralizat de deratizare

Zona 3 - FLOREASCA

Ședința de consultare publică din data de 08.06.2017 cu privire la Strategia de Dezvoltare Locală a Sectorului 2 pentru perioada 2016-2025 organizată de Primăria Sectorului 2 București, pentru zona 3 – FLOREASCA.

La ședință au participat 27 de membri ai societății civile, reprezentanți ai instituțiilor de învățământ și membrii ai comunității din zona FLOREASCA a Sectorului 2

PASUL 1 – Identificarea și prioritizarea punctelor tari și slabe pentru zona 3 – FLOREASCA

În această primă etapă, echipa de proiect a prezentat succint lista de puncte forte și puncte slabe pentru zona 3 - FLOREASCA, pe care participanții au fost rugați să o valideze și să o completeze

PUNCTE TARI

- Centre comerciale - 11 voturi
- Zone de agrement - 11 voturi
- Zone verzi - 11 voturi
- Spații verzi atractive (Parcul Cinema Floreasca) - 7 voturi
- Spații verzi în zonele rezidețiale retrocedate - 7 voturi
- Reabilitarea blocurilor - 4 voturi
- Existența unei oferte educaționale (școli, grădinițe, licee) - 3 voturi
- Montarea camerelor pentru supravegherea video din Ceaikovski - 2 voturi
- Deservire cu dotări de agrement și sport - 2 voturi
- Grupuri civice active - 1 vot
- Fântana din Glinka- 1 vot

PUNCTE SLABE

- Proces prea lung pentru reabilitare - 15 voturi
- Insuficiente locuri de parcare - 12 voturi
- Locuri de parcare - 10 voturi
- Toalete publice - 9 voturi
- Trafic - 9 voturi
- Toaletarea arborilor și a gardurilor - 8 voturi
- Blocuri noi- 8 voturi
- Zona insalubră: șobolani, ghene neamenajate - 8 voturi
- Legislție simplificată asociații de proprietari -> derularea activitații - 7 voturi

VIZAT
spre neschimbare,
SECRETAR,

- Lipsa deratizare la bloc și la ghena de gunoi - 5 voturi

PASUL 2 – Generarea de idei de proiecte (prin metoda cafenelei publice

Pornind de la domeniile principale pe care este structurată Strategia, participanții au fost invitați să propună cel puțin o idee de proiect pentru fiecare domeniu, urmând ulterior ca acestea să fie centralizate pentru a identifica intervențiile dominante.

Astfel, pentru zona 3 – FLOREASCA, participanții au propus urmatoarele idei de proiecte/propuneri:

PROPUNERI

- Modernizare ghene – system deșeuri în tot Sectorul 2 -> containere de gunoi comune pentru scări.
- Parcare subterană (zona Verdi)
- Interdicție de construire în zonele verzi care au fost retrocedate și preluarea lor: Ex – Garibaldi 26C, 28-30, 30-32, Chopin -> Necesar PUZ Floreasca
- Manual pentru asociații și simplificarea legislației
- Finalizarea reabilitării termice

Zona 4 – VATRA LUMINOASĂ

Ședința de consultare publică din data de 09.06.2017 cu privire la Strategia de Dezvoltare Locală a Sectorului 2 pentru perioada 2016-2025 organizată de Primăria Sectorului 2 București, pentru zona 4 – VATRA LUMINOASĂ.

La ședință au participat 33 de membri ai societății civile, reprezentanți ai instituțiilor de învățământ și membri ai comunității din zona VATRA LUMINOASĂ a Sectorului 2.

PASUL 1 – Identificarea și prioritizarea punctelor tari și slabe pentru zona 4 VATRA LUMINOASĂ

În această primă etapă, echipa de proiect a prezentat succint lista de puncte forte și puncte slabe pentru zona 4 - VATRA LUMINOASĂ, pe care participanții au fost rugați să o valideze și să o completeze.

PUNCTE TARI

- Spații verzi atractive (Parcul National, Ciurea Ottoi Călin) - 5 voturi
- Spații comerciale atractive - 5 voturi
- Blocuri reabilitate termic - 4 voturi
- Transport in comun - 4 voturi
- Accesibilitatea la transport (metrou + tramvai) - 2 voturi
- Deservire cu spații verzi și locuri de joacă - 2 voturi
- Grupuri civice active - 1 vot
- Acces la universități- 1 vot
- Deservire cu dotari de agrement și sport- 1 vot
- Reabilitare termică- 1 vot
- Grădinițe la standarde europene- 1 vot

PUNCTE SLABE

- Locuri de parcare - 16 voturi
- Toaletarea pomilor și tăierea celor uscați - 16 voturi
- Reabilitarea-proces prea lung- 14 voturi
- Deratizare/Dezinsecție - 13 voturi
- Reabilitarea termică - 13 voturi
- Gardul viu netăiat - 12 voturi
- Colectarea selectivă a deșeurilor la blocuri - 12 voturi
- Îngrijire spații verzi - 10 voturi
- Iluminat - 9 voturi
- Drumuri - 7 voturi
- APA NOVA să curețe canalele pluviale- 7 voturi

PASUL 2 – Generarea de idei de proiecte (prin metoda cafenelei publice

Pornind de la domeniile principale pe care este structurată Strategia, participanții au fost invitați să propună cel puțin o idee de proiect pentru fiecare domeniu, urmând ulterior ca acestea să fie centralizate pentru a identifica intervențiile dominante.

VIZAT spre neschimbare, SECRETAR,

Astfel, pentru zona 4 – VATRA LUMINOASĂ, participanții au propus urmatoarele idei de proiecte/propuneri:

PROPUNERI

- Program de deratizare la nivel de sector
- Îngrijirea/Repararea pomilor
- Acces gratuit la dotarile sportive
- Colectare selectivă
- Parcari în zona vegetației de aliniament (păstrând copacii)
- Finalizarea lucrărilor pe Pantelimon
- Mai multe posturi de diriginte de șantier la reabilitări
- Îngrijire/amenajare locuri de parcare
- Colectarea pisicilor hoinare și mutarea lor în adăposturi
- Acces (RAMPE) la clîdiri/blocuri, asociații, pentru persoanele cu dezabilitati
- Contracte de chirie RDS&RCS (sprijin de la Primărie

Zona 5 – ZONA CENTRALĂ

Ședința de consultare publică din data de 12.06.2017 cu privire la Strategia de Dezvoltare Locală a Sectorului 2 pentru perioada 2016-2025 organizată de Primăria Sectorului 2 București, pentru zona 5 – ZONA CENTRALĂ.

La ședință au participat 46 de membri ai societății civile, reprezentanți ai instituțiilor de învățământ și membri ai comunității din - ZONA CENTRALĂ a Sectorului 2

PASUL 1 – Identificarea și prioritizarea punctelor tari și slabe pentru zona 5 – ZONA CENTRALĂ

În această primă etapă, echipa de proiect a prezentat succint lista de puncte forte și puncte slabe pentru zona 5 – ZONA CENTRALĂ, pe care participanții au fost rugați să o valideze și să o completeze

PUNCTE TARI

- Existența burselor elevilor din Sectorul 2 - 10 voturi
- Accesibilitate foarte buna față de: - aeroport, mall-uri, supermarketuri, piață, Gara de Nord, Gara de Est - 9 voturi
- Reabilitarea blocurilor - 8 voturi
- Amenajarea parcurilor din zona centrală a sectorului - 5 voturi
- Acces facil la mijloace de transport în comun - 5 voturi
- Existența multor magazine - 4 voturi
- Amenajările de spații verzi și parcuri - 4 voturi
- Centru de asistență socială - 2 voturi

PUNCTE SLABE

- Lipsa locurilor de parcare - 18 voturi
- Curățenia de pe străzii sub orice critică - 12 voturi
- Puține investiții in școli - 11 voturi
- Lipsa liniștii și siguranei publice - 9 voturi
- Atitudinea poliției lasă de dorit - 9 voturi
- Rețele de apă și canalizare ce necesită reabilitare- 7 voturi
- Reabilitarea-proces prea lung - 7 voturi
- Oamenii străzii - 6 voturi
- Lipsa prânzului în unitățile școlare (gratuit) - 6 voturi
- Lipsă dotări de sport și agrement - 6 voturi

PASUL 2 – Generarea de idei de proiecte (prin metoda cafenelei publice

Pornind de la domeniile principale pe care este structurată Strategia, participanții au fost invitați să propună cel puțin o idee de proiect pentru fiecare domeniu, urmând ulterior ca acestea să fie centralizate pentru a identifica intervențiile dominante.

Astfel, pentru zona 5 – ZONA CENTRALĂ., participanții au propus următoarele idei de proiecte/propuneri:

PROPUNERI

VIZAT
spre neschimbare,
SECRETAR,

- Birou de consultare periodică a asociațiilor de proprietari
- Taxa 0 pentru salubritate;
- Scoaterea blocurilor comuniste de pe lista monumentelor istorice/zonele protejate pentru a fi reabilitate;
- Spații de depozitare/colectare a aparatelor electronice sau alte obiecte de mari dimensiuni;
- Deratizarea cu o frecvență mai mare
- Modernizarea școlilor
- Taxe de acces în anuminte zone
- Încurajarea activităților culturale (teatru, film, istorie, tururi de cartier)
- Parcări sub/supraterane

Zona 6 - BAICULUI

Ședința de consultare publică din data de 13.06.2017 cu privire la Strategia de Dezvoltare Locală a Sectorului 2 pentru perioada 2016-2025 organizată de Primăria Sectorului 2 București, pentru zona 6 – BAICULUI.

La ședință au participat 27 de membri ai societății civile, reprezentanți ai instituțiilor de învățământ și membri ai comunității din zona BAICULUI a Sectorului 2

PASUL 1 – Identificarea și prioritizarea punctelor tari și slabe pentru zona 6 – BAICULUI.

În această primă etapă, echipa de proiect a prezentat succint lista de puncte forte și puncte slabe pentru zona 6 - BAICULUI, pe care participanții au fost rugați să o valideze și să o completeze

PUNCTE TARI

- Școli și licee bune - 5 voturi
- Parcuri și spații verzi - 4 voturi
- Spații comerciale numeroase - 4 voturi
- Rezolvarea problemei câinilor vagabonzi => creșterea siguranței - 4 voturi
- Amenajarea fântânilor (cu apă potabilă) - 3 voturi
- Existența unor spații verzi amenajate pentru petrecerea timpului liber (parcul Lunca Florilor) - 3 voturi
- Buna deservire cu dotări de agrement și sport - 2 voturi
- Baze sportive - 2 voturi
- Blocuri reabilitate termic - 2 voturi

PUNCTE SLABE

- Nu se mai poate ieși din casă din cauza mirosului din canale, nu se poate respira (podul Vadului, podul Vârtosului, podul Neagului) - 11 voturi
- Insuficiente locuri de parcare în zonele de blocuri - 8 voturi
- Lipsa "AFTER SCHOOL" - 7 voturi
- Lipsa "Șansa a doua" (1-8) - 7 voturi
- Lipsa burse pentru stimularea participării educaționale - 7 voturi
- Toaletarea anuală a pomilor - 6 voturi
- Curățarea spațiilor verzi dintre blocuri - 6 voturi
- Poliția Locală nu este eficientă - 5 voturi

PASUL 2 – Generarea de idei de proiecte (prin metoda cafenelei publice

Pornind de la domeniile principale pe care este structurată Strategia, participanții au fost invitați să propună cel puțin o idee de proiect pentru fiecare domeniu, urmând ulterior ca acestea să fie centralizate pentru a identifica intervențiile dominante.

Astfel, pentru zona 6 – BAICULUI, participanții au propus următoarele idei de proiecte/propuneri:

PROPUNERI

- Parcări supraetajate: - Piața Colentina, Parcul Râul Colentina, etc.;
- Camerele Poliției lLocale – repornirea lor și monitorizarea situației;
- Proiect integrat: acte de indentitate, locuri de muncă, bursă pentru încurajarea participării în învățământ, sănătate

VIZAT
spre neschimbare,
SECRETAR,

- Scutiri de taxe pentru întreprinzătorii privaţi care oferă locuri de practică
- Intersecţia Colentina – D-na Ghica

Zona 7 - PANTELIMON

Şedinţa de consultare publică din data de 14.06.2017 cu privire la Strategia de Dezvoltare Locală a Sectorului 2 pentru perioada 2016-2025 organizată de Primăria Sectorului 2 Bucureşti, pentru zona 7 – PANTELIMON - MORARILOR.

La şedinţă au participat 42 de membri ai societăţii civile, reprezentanţi ai instituţiilor de învăţământ şi membri ai comunităţii din zona PANTELIMON - MORARILOR a Sectorului 2

PASUL 1 – Identificarea şi prioritizarea punctelor tari şi slabe pentru zona 7 – PANTELIMON – MORARILOR

În această primă etapă, echipa de proiect a prezentat succint lista de puncte forte şi puncte slabe pentru zona 7 – PANTELIMON - MORARILOR, pe care participanţii au fost rugaţi să o valideze şi să o completeze.

PUNCTE TARI

- Nerespectarea legii de către propietari (nu declară chiriaşii) - 13 voturi
- Blocuri reabilitate termic - 11 voturi
- Spaţii verzi amenajate pentru petrecerea timpului liber - 6 voturi
- O data cu realizarea liniei de metrou şi realizarea parcării Park&Ride de la Cora se poate extinde metroul la suprafată până la Pasărea /Cernica - 3 voturi
- Posibilitatea realizării unei căi pietonale şi a unei piste de biciclete în jurul sabei de lacuri - 3 voturi
- Posibilitatea creării linieei de metrou Iancului-Pantelimon - 3 voturi
- Rezerve de teren şi foste clădiri industriale care pot fi reutilizate - 2 voturi

PUNCTE SLABE

- Îmbunatatirea mijloacelor de transport si marirea numărului de autobuze/tramvaie/troleu etc - 13 voturi
- Poliţia locală incompetent - 13 voturi
- Spaţiu insuficient pentru liceul teoretic Waldorf - 10 voturi
- Trotuare ocupate de autovehicule parcate - 10 voturi
- Absenta deratizarilor si dezinsectiei - 9 voturi
- Slabă deservire cu dotări culturale - 7 voturi
- Preţul parcărilor de reşedinta - prea mic - 6 voturi
- Blocuri nereabilitate- 6 voturi

PASUL 2 – Generarea de idei de proiecte (prin metoda cafenelei publice

Pornind de la domeniile principale pe care este structurată Strategia, participanţii au fost invitaţi să propună cel puţin o idee de proiect pentru fiecare domeniu, urmând ulterior ca acestea să fie centralizate pentru a identifica intervenţiile dominante.

Astfel, pentru zona 7 – PANTELIMON - MORARILOR, participanţii au propus următoarele idei de proiecte/propuneri:

PROPUNERI

- Rezolvare tramvai Cora Pantelimon
- Colectare selectivă deşeuri
- Comunicare cu cetaţenii
- Educaţie civică şi rutieră
- Finalizarea reabilitării termice
- Parcări în zona vegetaţiei de aliniament (păstrând copacii)
- Finalizarea lucrărilor pe Pantelimon
- Taxa 0 pentru salubritate
- Amenajare căi pietonale şi piste de biciclete pe malul lacului
- Deratizare/Dezinsecţie realizată (cu o frecvenţa mai mare) de către Primarie

VIZAT
spre neschimbare,
SECRETAR,

- Amenajare spații pentru animale de companie

Zona 8 - ANDRONACHE-CREANGĂ-PLUMBUITA

Ședința de consultare publică din data de 16.06.2017 cu privire la Strategia de Dezvoltare Locală a Sectorului 2 pentru perioada 2016-2025 organizată de Primăria Sectorului 2 Bucuresti, pentru zona 8 – ANDRONACHE-CREANGĂ-PLUMBUITA.

La ședință au participat 18 membri ai societății civile, reprezentanți ai instituțiilor de învățământ și membri ai comunității din zona ANDRONACHE-CREANGĂ-PLUMBUITA a Sectorului 2

PASUL 1 – Identificarea și prioritizarea punctelor tari și slabe pentru zona 8 – ANDRONACHE-CREANGĂ-PLUMBUITA

În această primă etapă, echipa de proiect a prezentat succint lista de puncte forte și puncte slabe pentru zona 8 – ANDRONACHE-CREANGĂ-PLUMBUITA, pe care participanții au fost rugați să o valideze și să o completeze

PUNCTE TARI

- Acces la spații verzi amenajate (Parcul Plumbuita, Motodrom, Ion Creangă) - 5 voturi
- Modernizarea străzilor în ultimii ani - 3 voturi
- Cadru natural cu potențial de valorificare (Lacul Plumbuita) - 3 voturi
- Acces la dotări comerciale (Dragonul Roșu, Europa, Carrefour) - 3 voturi
- Rezerve de teren care pot fi valorificate - 1 vot
- Acces la dotări sociale și sanitare- 1 vot

PUNCTE SLABE

- Nevoie reabilitare C.N. "Victor Babes" (sala de sport) - 14 voturi
- Intârzieri - program reabilitare termică + calitate lucrări executate) - 10 voturi
- Proprietari cu câini de talie mare liberi prin parc - 9 voturi
- Insuficiente locuri de parcare - 7 voturi
- Furnizare agent termic - blocuri capete de rețea RADET - 5 voturi
- Ajutoare sociale -> nu se face muncă voluntară - 5 voturi
- Sistem supraveghere video nefuncționale - 4 voturi
- Colectare selectivă deșeuri - 3 voturi
- Transportul public afectat de congestia traficului - 3 voturi
- Congestie pe arterele principale - 3 voturi

PASUL 2 – Generarea de idei de proiecte (prin metoda cafenelei publice

Pornind de la domeniile principale pe care este structurată Strategia, participanții au fost invitați să propună cel puțin o idee de proiect pentru fiecare domeniu, urmând ulterior ca acestea să fie centralizate pentru a identifica intervențiile dominante.

Astfel, pentru zona 8 – ANDRONACHE-CREANGĂ-PLUMBUITA, participanții au propus următoarele idei de proiecte/propuneri:

PROPUNERI

- Camerele Poliției Locale – repornirea lor și monitorizarea situației
- Proiect integrat: acte de indentitate, locuri de muncă, bursă pentru încurajarea participării în învățământ, sănătate
- Amenzi pentru curățenie și siguranță
- Deratizarea cu o frecvență mai mare
- Reabilitarea/Modernizarea Colegiului Național „Victor Babeș"
- Reabilitarea/Modernizarea Policlinicii „Trei Scaune"

VIZAT
spre neschimbare,
SECRETAR,

- Folosirea persoanelor care beneficiază de ajutor social pentru muncă în folosul comunității
- Parcări Sub/Supraterane (Ex: Str. Fabrica de Gheață)
- Amenajarea Lacului Fundeni (inclusiv spațiul din jurul Mănăstirii Plumbuita
- Pasaje supraterane, cale ferată șos. Andronache-Voluntari -> A3, Doamna Ghica
- Contracte mai stricte pentru reabilitările de blocuri
- Modernizarea rețelelor de apă, canalizare, încălzire termică
- Sensuri unice pe străzile adiacente (Ex: str. Fabrica de Gheață)
- Punerea în funcțiune / extinderea sistemului de supraveghere video













VIZAT
spre neschimbare,
SECRETAR,



Legendă

Limită UAT

Infrastructură rutieră

Străzi principale

Străzi secundare

Străzi locale

Infrastructură feroviară

Cale ferată

Gări CFR

Cadru natural

Ape

Zone construite

Zone construite - anul 2012

Răspunsuri consultări publice

Spațiile în care vă simțiți cel mai puțin în siguranță

VIZAT
spre neschimbare,
SECRETAR,



Legendă

Limită UAT

Infrastructură rutieră

Străzi principale

Străzi secundare

Străzi locale

Infrastructură feroviară

Cale ferată

Gări CFR

Cadru natural

Ape

Zone construite

Zone construite - anul 2012

Răspunsuri consultări publice

Spațiile cu cele mai mari probleme de curățenie

VIZAT
spre neschimbare,
SECRETAR,



Legendă

- Limită UAT
- Infrastructură rutieră
  - Străzi principale
  - Străzi secundare
  - Străzi locale
- Infrastructură feroviară
  - Cale ferată
  - Gări CFR
- Cadru natural
  - Ape
- Zone construite
  - Zone construite - anul 2012
- Răspunsuri consultări publice
  - Locul cel mai puțin preferat din cartierul dumneavoastră

VIZAT
spre neschimbare,
SECRETAR,



VIZAT
spre neschimbare,
SECRETAR,

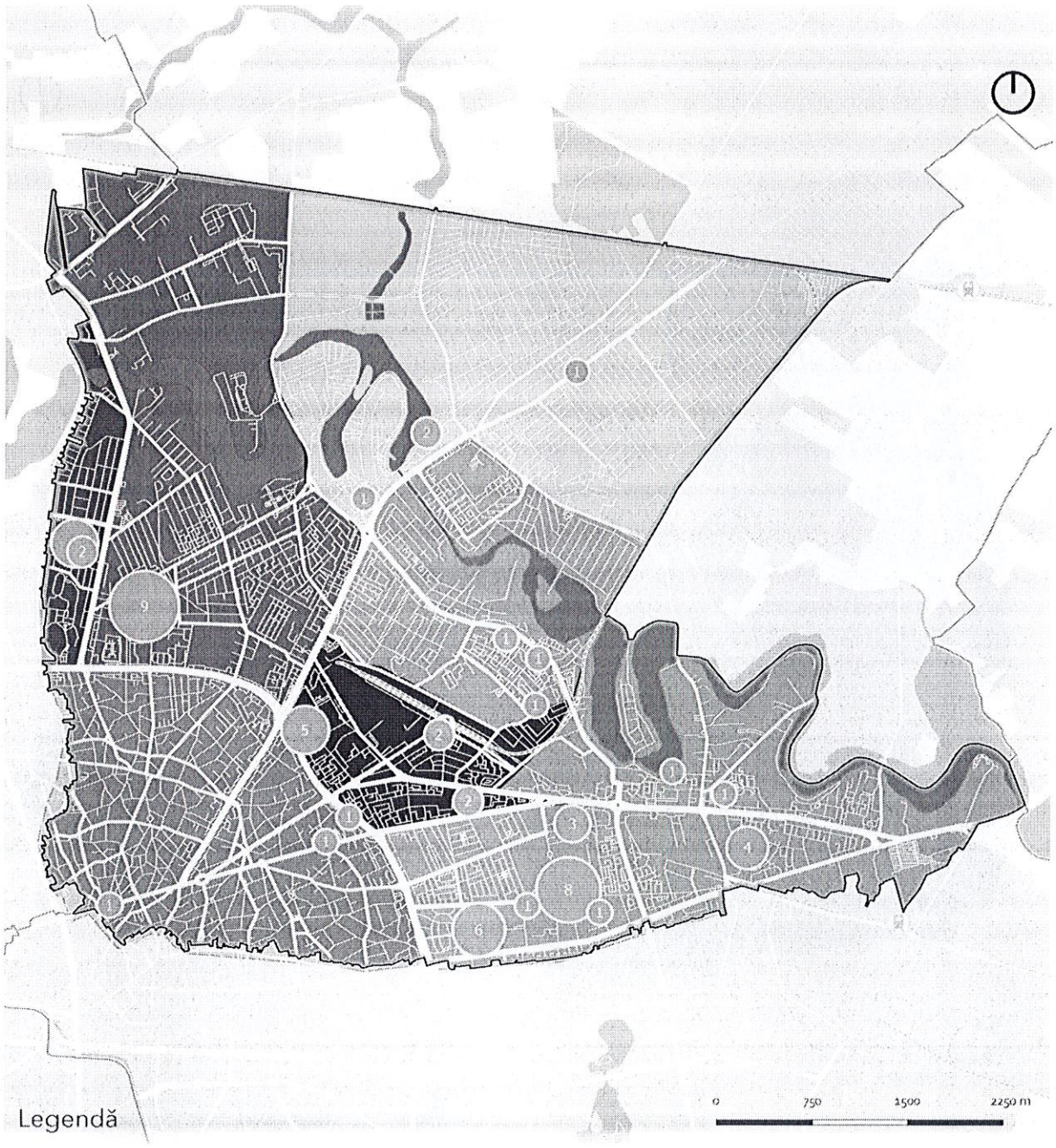

Legendă

Limită UAT

Infrastructură rutieră

Străzi principale

Străzi secundare

Străzi locale

Infrastructură feroviară

Cale ferată

Gări CFR

Cadru natural

Ape

Zone construite

Zone construite - anul 2012

Răspunsuri consultări publice

Principalele locuri de petrecere a timpului liber

VIZAT
spre neschimbare,
SECRETAR,



Legendă

Limită UAT

Infrastructură rutieră

Străzi principale

Străzi secundare

Străzi locale

Infrastructură feroviară

Cale ferată

Gări CFR

Cadru natural

Ape

Zone construite

Zone construite - anul 2012

Răspunsuri consultări publice

Principalele locuri în care mersul pe jos este îngreunat de autovehiculele parcate pe trotuar

VIZAT
spre neschimbare,
SECRETAR,

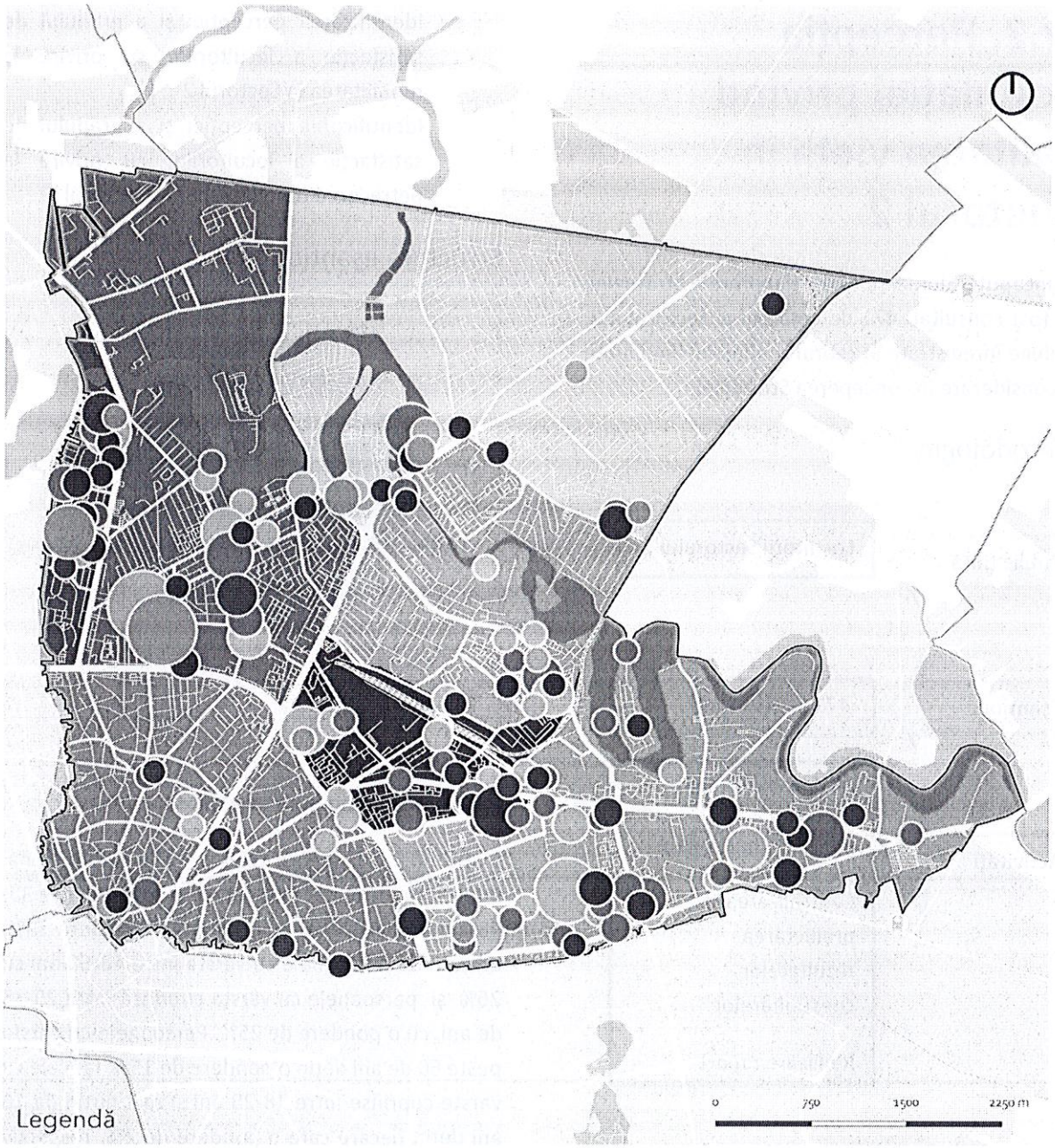

Legendă

Limită UAT

Infrastructură rutieră

Străzi principale

Străzi secundare

Străzi locale

Infrastructură feroviară

Cale ferată

Gări CFR

Cadru natural

Ape

Zone construite

Zone construite - anul 2012

Răspunsuri consultări publice

- Locul cel mai puțin preferat din cartierul dumneavoastră
- Locul preferat din cartierul dumneavoastră
- Principalele locuri de petrecere a timpului liber
- Principalele locuri în care mersul pe jos este îngreunat de autovehiculele parcate pe trotuar
- Spațiile cu cele mai mari probleme de curățenie
- Spațiile în care vă simțiți cel mai puțin în siguranță

VIZAT
spre neschimbare,
SECRETAR,

IV.2. Percepția populației privind calitatea vieții în Sectorul 2

La începutul demersului de elaborare a Strategiei, au fost consultați 471 de cetățeni ai Sectorului 2, opiniile înregistrate în cadrul sondajului fiind luate în considerare în conceperea Strategiei.

Metodologie

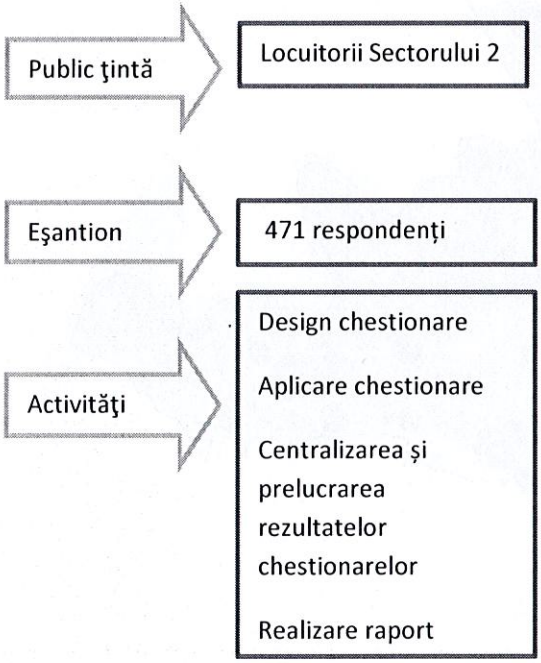

Obiective de cercetare

- Obţinerea unei imagini asupra percepţiei locuitorilor cu privire la calitatea vieții în cartierele Sectorului 2
- Identificarea percepției și a gradului de satisfacţie a locuitorilor cu privire la calitatea locuirii
- Identificarea percepției și a gradului de satisfacţie a locuitorilor cu privire la calitatea serviciilor publice în Sectorul 2
- Identificarea percepției și a gradului de satisfacţie a locuitorilor cu privire la mobilitatea în Sectorul 2
- Identificarea percepției și a gradului de satisfacţie a locuitorilor cu privire la petrecerea timpului liber în Sectorul 2

Structura eşantionului

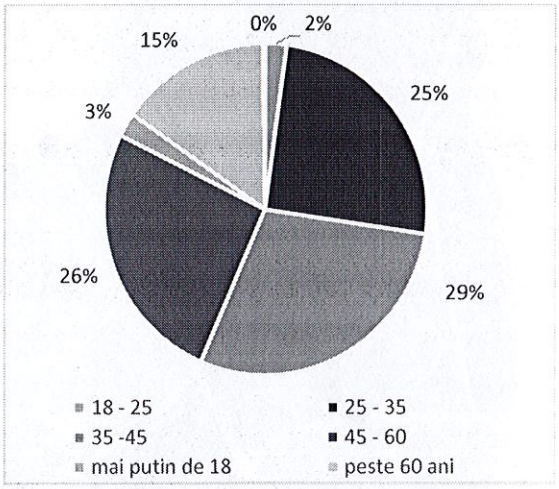

Structura eşantionului pe vârste

Distribuţia pe categorii de vârstă este neomogenă, după cum urmează: persoanele cu vârsta între 35-45 ani au înregistrat cea mai mare pondere 29%, urmate de persoanele cu vârsta între 45-60 ani cu 26% şi persoanele cu vârsta cuprinsă între 25-35 de ani, cu o pondere de 25%. Persoanele cu vârsta peste 60 de ani deţin o pondere de 15%, iar cele cu varste cuprinse intre 18-25 ani si mai putin de 18 ani detin fiecare cate o pondere de 2%, respectiv 3%.

Structura eşantionului în funcţie de ultima şcoală absolvită

Din punct de vedere al educaţiei, predomină absolvenţii de studii superioare, 40% din respondenţi au absolvit învăţământ universitar de lungă durată, 27% studii postuniversitare, 11% învăţământ universitar de scurtă durată. Absolvenţii de liceu deţin o pondere de 12%, cei de

VIZAT
spre neschimbare,
SECRETAR,

şcoli profesionale 2%, şcoli postliceale 4%, iar cei de gimnaziu doar 3%.

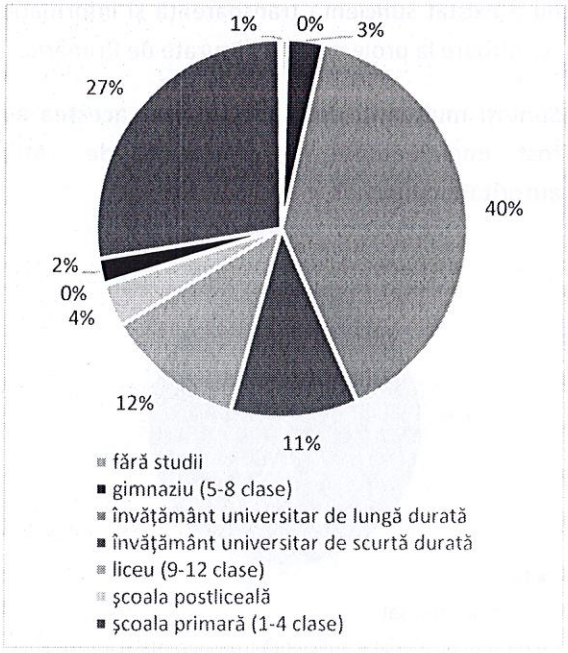

Structura eşantionului în funcţie de zona de provenienţă al respondenţilor

Zona cel mai bine reprezentată în studiu este cartierul Pantelimon-Morarilor, cu un procent de 29% din totalul participanţilor la studiu, urmată de Obor cu 23%, Tei şi Zona Centrală, fiecare cu cate 17%, Vatra Luminoasă 7%, Floreasca 4%, Andronache-Creangă-Plumbuita 1% şi Baicului cu 2%.

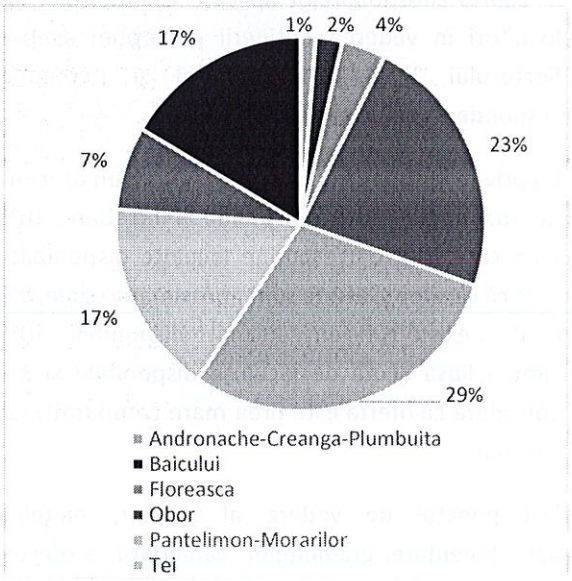

Percepţia generală asupra Sectorului 2

Analizând percepţia participanţilor la studiu asupra **Sectorului 2** se remarcă un grad preponderent de nemulţumire în rândul participanţilor la studiu, 30% declarându-se nemulţumiţi, iar 16% chiar foarte nemulţumiţi de sectorul în care locuiesc. Doar un procent de 0.02% s-au declarat foarte mulţumiţi şi 32% mulţumiţi, în timp ce 17% s-au declarat neutrii.

În general, cât de mulţumit(ă) sunteţi de ... ? [Sectorul 2]

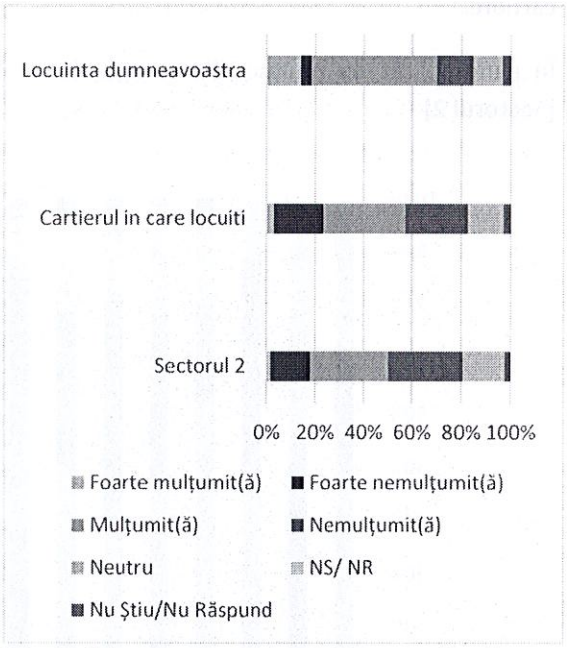

Principalele nemulţumiri exprimate au fost legate de: lipsa spaţiilor de parcare, a trotuarelor ocupate de maşini, curăţenia deficitară, infrastructura rutieră, lipsa pistelor de biciclete, oferta redusă de petrecere a timpului liber, a evenimentelor culturale şi sportive, precum şi oportunităţile reduse de angajare şi de dezvoltare a unei cariere.

Dintre aspectele pozitive menţionate sunt: amplasarea geografică a sectorului, iluminatul stradal, semnalizarea rutieră, reabilitarea blocurilor, precum existenţa parcurilor.

Percepţia asupra **locuinţei**, este în general una bună, 66% din respondenţi declarându-se mulţumiţi sau foarte mulţumiţi de aceasta.

VIZAT
spre neschimbare,
SECRETAR,

În ceea ce privește **cartierul** în care locuiesc, un procent de 46% din participanții la studiu s-au declarat nemulțumiți sau foarte nemulțumiți, 37% mulțumiți sau foarte mulțumiți și 17% nu s-au pronunțat.

Percepția asupra cartierului în care locuiesc este una pozitivă la nivelul respondenților din cartierul Obor, în timp ce locuitorii cartierelor Baicului, Tei, Zona Centrală, Vatra Luminoasă, Pantelimon-Morarilor, Floreasca și Andronache-Creangă-Plumbuita s-au declarat preponderent nemulțumiți sau foarte nemulțumiți de aceste cartiere.

În general, cât de mulțumit(ă) sunteți de ... ? [Sectorul 2]

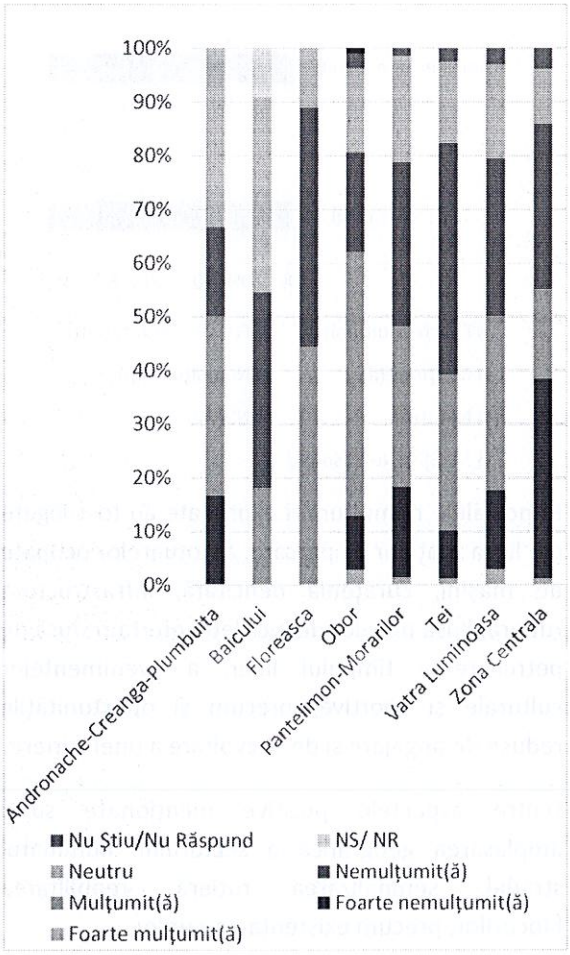

În ceea ce privește modul în care Primăria **a gestionat și implementat proiectele** la nivelul Sectorului 2, un procent de 31% s-au declarat nemulțumiți și doar 12% mulțumiți, în timp ce majoritatea, 48% au declarat ca nu știu deoarece nu a existat suficientă transparență și informație referitoare la proiectele desfășurate de Primărie.

Sunteți mulțumiți de modul în care acestea au fost implementate și gestionate de către autoritatea publică?

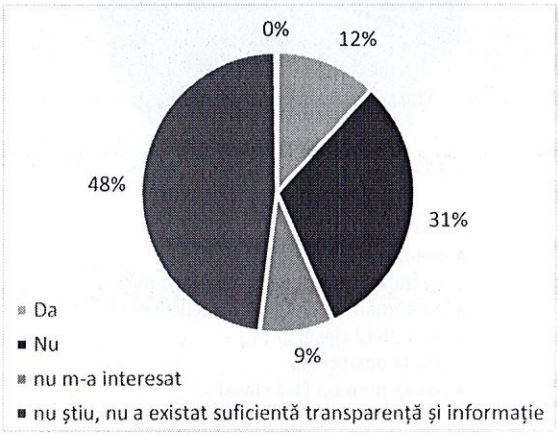

Dintre **proiectele efectuate de Primărie** enumerate de cetățeni sunt: reabilitarea blocurilor, parcul de distracții din Parcul Tei, renovarea Pieței Obor, reamenajarea Parcului Plumbuita, Pasajul Pipera, modernizarea infrastructurii pe Șoseaua Pantelimon, Șoseaua Iancului, Arena Națională etc.

Calitatea locuirii în Sectorul 2

În cadrul chestionarelor aplicate eșantionului de locuitori în vederea obținerii percepției asupra Sectorului 2, a fost analizată și percepția respondenților asupra locuirii.

Cu privire la situația ofertei de locuințe, un procent de 46% nu au știut să răspundă la întrebare, 16% cred ca există foarte puține locuințe disponibile, 14% că cererea și oferta sunt aproximativ egale, 8% cred că există suficiente locuințe disponibile, 10% simt o lipsă acută de locuințe disponibile și 3% consideră că oferta este prea mare comparativ cu cererea.

Din punctul de vedere al școlilor, piețelor agroalimentare, grădinițelor, canalizării, a ofertei de restaurante, terase și baruri, precum și din

VIZAT
spre neschimbare,
SECRETAR,

perspectiva liniştii publice şi a siguranţei percepute de respondenţi, procentul persoanelor care au apreciat pozitiv aceste facilităţi disponibile în zona în care locuiesc, este superior celor care s-au declarat nemulţumiţi de acestea. De curaţenie, transport in comun şi creşe participanţii la chestionar s-au declarat în general nemulţumiţi.

Cum apreciaţi zona în care locuiţi, din punct de vedere al:

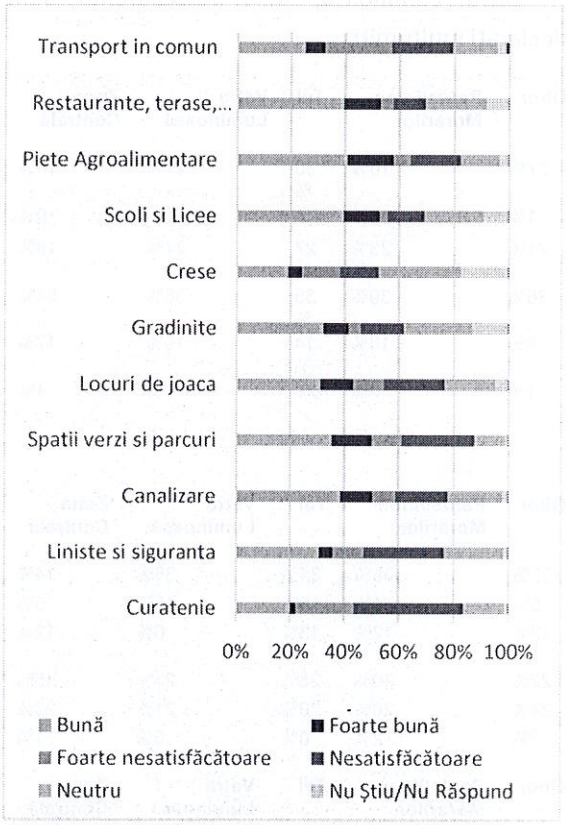

În funcţie de cartierul de proveniență, singurul cartier la nivelul căruia respondenţii s-au declarat în proporţie de 50% satisfăcuţi (foarte mulţumiţi şi mulţumiţi) din punctul de vedere al **curăţeniei,** este Floreasca, în timp ce locuitorii celorlalte cartiere s-au declarat într-o pondere superioară nemulţumiţi: Zona Centrală (72%), Baicului (64%), Tei (62%), Pantelimon-Morarilor (62%), Vatra Luminoasă (59%), Obor (59%), Andronache-Creangă-Plumbuita (67%).

Locuitorii din cartierele Pantelimon-Morarilor (36%), Obor (37%), Vatra Luminoasă (53%), Floreasca (61%) şi Tei (39%) sunt în general mulţumiţi **de liniştea şi siguranţa oferită** de zonele în care locuiesc, în timp ce respondenţii din cartierele Baicului (63%), Zona Centrală (47%) s-au declarat nemulţumiţi in pondere mai mare decât cei ce s-au declarat mulţumiţi. În cartierul Andronache-Creangă-Plumbuita ponderea este egală.

În ceea ce priveşte **sistemul de canalizare** din Sectorul 2, o pondere superioară a persoanelor mulţumite şi foarte mulţumite, faţă de cele declarate nemulţumite şi foarte nemulţumite, s-a înregistrat în toate cartierele: Baicului (45%), Obor (48%), Vatra Luminoasă (50%), Zona Centrală (56%), Floreasca (61%), Pantelimon-Morarilor (48%), Tei (51%) şi Andronache-Creangă-Plumbuita (33%).

Un motiv de nemulţumire este disponibilitatea **spaţiilor verzi şi parcurilor** pentru locuitorii cartierului Zona Centrală, în proporţie de 57% s-au declarat nemulţumiţi. Mulţumiţi sau foarte mulţumiţi au fost respondenţii din Floreasca în proporţie de 67%, Tei 70%, Andronache-Creangă-Plumbuita 67%, Vatra Luminoasă 53%, Obor 53% şi Pantelimon-Morarilor 47%.

Oferta de **locuri de joacă pentru copii** reprezintă un motiv de mulţumire pentru majoritatea respondenţilor, în special pentru cei aparţinând cartierelor Floreasca în proporţie de 55%, Vatra Luminoasă 44%, Pantelimon-Morarilor 48%, Obor 43%, Baicului 45% si Tei 48%. Singurul cartier în care ponderea respondenţilor nemulţumiţi a fost mai mare decât cea a celor mulţumiţi este Zona Centrală cu 48%. În cartierul Andronache-Creangă-Plumbuita ponderea este egală, 33,3%.

Oferta de **grădiniţe** satisface în general nevoile respondenţilor la chestionar din cartierele Obor, în proporţie de 40%, Pantelimon-Morarilor 50%, Vatra Luminoasă 44%, Floreasca 56% şi Tei 46%. Nemulţumiţi s-au declarat locuitorii cartierului Andronache-Creangă-Plumbuita în proporţie de 83%, Baicului 36% şi Zona Centrală 41%.

VIZAT
spre neschimbare,
SECRETAR,

În ceea ce priveşte oferta de **şcoli şi licee**, ponderea persoanelor participante la studiu care s-au declarat mulţumiţi sau foarte mulţumiţi este superioară la nivelul tuturor cartierelor.

De **pieţele agroalimentare** un grad de nemulţumire a fost semnalizat doar la nivelul cartierelor Andronache-Creangă-Plumbuita cu 66%, Floreasca 45% şi Zona Centrală cu 46% unde ponderea respondenţilor nemulţimiţi a fost superioară celor mulţumiţi.

Oferta de **restaurante, terase şi baruri** nu reprezintă un motiv de nemulţumire pentru majoritatea respondenţilor la chestionar. Doar la nivelul cartierului Andronache-Creangă-Plumbuita (33%) proporţia celor care s-au declarat nemulţumiţi este preponderentă.

Şi transportul în comun este semnalat ca o problemă de respondenţii din majoritatea cartierelor. Doar la nivelul cartierelor Obor, cu 45% şi Vatra Luminoasă, 47% respondenţii sunt declaraţi mulţumiţi.

Curaţenie	Andronache-Creangă-Plumbuita	Baicului	Floreasca	Obor	Pantelimon-Morarilor	Tei	Vatra Luminoasă	Zona Centrală
Bună	0%	18%	39%	27%	18%	20 %	21%	10%
Foarte bună	17%	9%	11%	1%	0%	4%	6%	0%
Foarte nesatisfăcătoare	17%	9%	11%	21%	23%	27 %	21%	18%
Nesatisfăcătoare	50%	55%	28%	36%	39%	35 %	38%	54%
Neutru	17%	9%	11%	13%	18%	14 %	15%	17%
Nu Ştiu/Nu Răspund	0%	0%	0%	1%	2%	0%	0%	1%

Linişte si siguranţă	Andronache-Creangă-Plumbuita	Baicului	Floreasca	Obor	Pantelimon-Morarilor	Tei	Vatra Luminoasă	Zona Centrală
Bună	33%	9%	39%	32%	35%	34%	38%	14%
Foarte bună	17%	0%	22%	5%	1%	5%	15%	5%
Foarte nesatisfăcătoare	0%	18%	6%	13%	12%	13%	6%	12%
Nesatisfăcătoare	50%	45%	0%	22%	30%	28%	21%	45%
Neutru	0%	27%	33%	24%	20%	20%	21%	23%
Nu Ştiu/Nu Răspund	0%	0%	0%	3%	2%	0%	0%	1%
Canalizare	**Andronache-Creangă-Plumbuita**	**Baicului**	**Floreasca**	**Obor**	**Pantelimon-Morarilor**	**Tei**	**Vatra Luminoasă**	**Zona Centrală**
Bună	33%	45%	50%	39%	45%	38%	38%	24%
Foarte bună	0%	0%	11%	9%	3%	13%	12%	32%
Foarte nesatisfăcătoare	0%	18%	11%	9%	9%	8%	12%	6%
Nesatisfăcătoare	17%	9%	11%	22%	21%	15%	15%	18%
Neutru	33%	27%	17%	17%	19%	24%	24%	19%
Nu Ştiu/Nu Răspund	17%	0%	0%	3%	3%	3%	0%	0%

Spaţii verzi si parcuri	Andronache-Creangă-Plumbuita	Baicului	Floreasca	Obor	Pantelimon-Morarilor	Tei	Vatra Luminoasă	Zona Centrală
Bună	67%	27%	56%	40 %	36%	37 %	24%	24%
Foarte bună	0%	18%	11%	13 %	9%	33 %	29%	5%
Foarte nesatisfăcătoare	17%	18%	11%	13 %	12%	9%	9%	8%

VIZAT
spre neschimbare,
SECRETAR,

Nesatisfăcătoare	17%	27%	17%	19 %	27%	16 %	26%	49%
Neutru	0%	9%	6%	13 %	14%	5%	12%	12%
Nu Ştiu/Nu Răspund	0%	0%	0%	1%	2%	0%	0%	3%

Locuri joacă	Andronache-Creangă-Plumbuita	Baicu lui	Florea sca	Ob or	Pantelimon-Morarilor	Tei	Vatra Luminoasă	Zona Centrală
Bună	33%	27%	33%	32 %	37%	30 %	26%	21%
Foarte bună	0%	18%	22%	11 %	11%	18 %	18%	5%
Foarte nesatisfăcătoare	33%	9%	11%	10 %	15%	10 %	6%	10%
Nesatisfăcătoare	0%	27%	17%	25 %	13%	20 %	21%	38%
Neutru	33%	18%	6%	17 %	20%	19 %	24%	17%
Nu Ştiu/Nu Răspund	0%	0%	11%	4%	4%	3%	6%	9%

Gradiniţe	Andronache-Creangă-Plumbuita	Baicu lui	Florea sca	Ob or	Pantelimon-Morarilor	Tei	Vatra Luminoasă	Zona Centrală
Bună	17%	18%	28%	33 %	41%	33 %	29%	19%
Foarte bună	0%	0%	28%	7%	9%	11 %	15%	5%
Foarte nesatisfăcătoare	0%	0%	0%	6%	5%	5%	0%	5%
Nesatisfăcătoare	83%	36%	0%	9%	12%	11 %	9%	36%
Neutru	0%	36%	22%	31 %	22%	25 %	26%	21%
Nu Ştiu/Nu Răspund	0%	9%	22%	13 %	11%	14 %	21%	14%

Şcoli şi licee	Andronache-Creangă-Plumbuita	Baicu lui	Florea sca	Ob or	Pantelimon-Morarilor	Tei	Vatra Luminoasă	Zona Centrală
Bună	50%	45%	39%	46 %	45%	37 %	24%	28%
Foarte bună	17%	0%	28%	14 %	12%	10 %	24%	12%
Foarte nesatisfăcătoare	17%	0%	0%	2%	5%	5%	3%	0%
Nesatisfăcătoare	17%	18%	0%	7%	10%	9%	12%	33%
Neutru	0%	27%	22%	20 %	19%	30 %	26%	17%
Nu Ştiu/Nu Răspund	0%	9%	11%	9%	9%	9%	12%	10%

Pieţe agroalimentare	Andronache-Creangă-Plumbuita	Baicu lui	Florea sca	Ob or	Pantelimon-Morarilor	Tei	Vatra Luminoasă	Zona Centrală
Bună	0%	55%	33%	45 %	48%	43 %	35%	24%
Foarte bună	17%	18%	6%	28 %	11%	16 %	21%	14%
Foarte nesatisfăcătoare	33%	9%	17%	6%	7%	6%	6%	1%
Nesatisfăcătoare	33%	9%	28%	6%	12%	15 %	18%	45%
Neutru	17%	9%	17%	9%	18%	19 %	18%	9%
Nu Ştiu/Nu Răspund	0%	0%	0%	5%	4%	0%	3%	6%

VIZAT
spre neschimbare,
SECRETAR,

Restaurante	Andronache-Creangă-Plumbuita	Baicului	Floreasca	Obor	Pantelimon-Morarilor	Tei	Vatra Luminoasă	Zona Centrală
Bună	0%	27%	39%	36%	38%	37%	53%	49%
Foarte bună	17%	0%	22%	12%	8%	18%	3%	24%
Foarte nesatisfăcătoare	33%	9%	6%	6%	6%	4%	6%	0%
Nesatisfăcătoare	0%	18%	6%	11%	17%	14%	12%	3%
Neutru	33%	36%	22%	25%	21%	24%	21%	17%
Nu Ştiu/Nu Răspund	17%	9%	6%	9%	10%	4%	6%	8%

Transportul in comun	Andronache-Creangă-Plumbuita	Baicului	Floreasca	Obor	Pantelimon-Morarilor	Tei	Vatra Luminoasă	Zona Centrală
Bună	0%	9%	28%	32%	26%	23%	32%	18%
Foarte bună	0%	0%	6%	13%	2%	8%	15%	5%
Foarte nesatisfăcătoare	67%	18%	22%	9%	30%	25%	9%	41%
Nesatisfăcătoare	17%	36%	17%	20%	26%	30%	15%	14%
Neutru	0%	9%	22%	19%	14%	14%	29%	15%
Nu Ştiu/Nu Răspund	17%	9%	6%	4%	3%	0%	0%	5%

Aveţi acces facil la următoarele categorii de dotări de proximitate în zona în care locuiţi?

VIZAT
spre neschimbare,
SECRETAR,

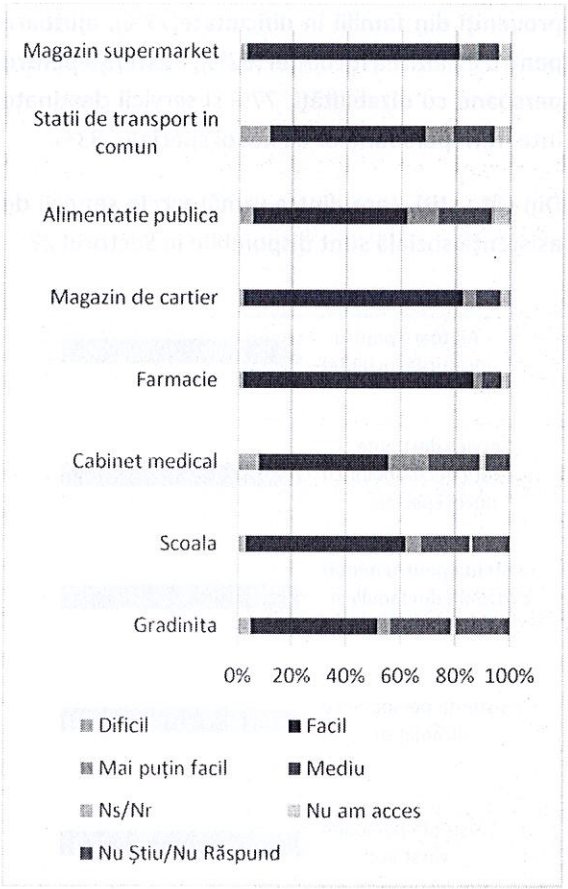

În privinţa accesului la grădiniţe, şcoli, cabinet medical, farmacie, magazine de cartier, magazine de tip supermarket şi/sau hypermarket, alimentaţie publică (restaurant, bar, cafenea, patiserie, etc.), staţii de transport în comun, nu au fost semnalate probleme, majoritatea respondenţilor declarându-se mulţumiţi de accesul la aceste facilităţi în zona în care locuiesc.

Calitatea serviciilor publice în Sectorul 2

Din analiza răspunsurilor cu privire la calitatea serviciilor sistemului de învăţământ oferite de Sectorul 2, reiese un grad preponderent de mulţumire în rândul respondenţilor cu privire la **calitatea actului didactic**, 38% dintre aceştia afirmând că sunt mulţumiţi sau foarte mulţumiţi, **numărul de şcoli şi al locurilor în şcoli**, în proporţie de 36%, **condiţiile fizice din şcoli**, 23%, **condiţiile fizice din licee**, 22%, **dotarea grădiniţelor**, 19%, **numărul de grădiniţe şi al locurilor din grădiniţe**, 24%, **condiţiile fizice din cadrul grădiniţelor** 22% şi **numărul de licee şi de locuri în licee**, 32%. Într-o pondere mai mare, dar nu cu diferenţe semnificative, s-au declarat nemulţumiţi sau foarte nemulţumiţi de **dotarea şcolilor**, 23%.

Dacă utilizaţi/ aţi utilizat serviciile sistemului de învăţământ din Sectorul 2, bazat pe experienţa dumneavoastră directă, cât de mulţumit(ă) sunteţi de:

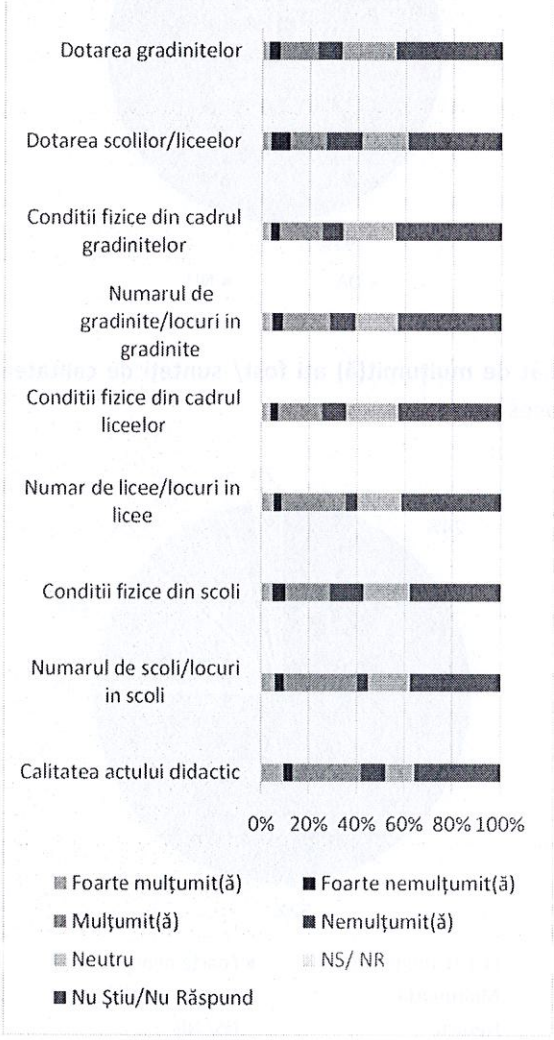

Doar 8% din respondenţi au beneficiat de *servicii de asistenţă socială* din Sectorul 2, constând în special în ajutor pentru încălzire, servicii medicale, sprijin pentru persoanele fără adăpost, centre de ajutor social. Dintre acestea, 2% s-au declarat foarte mulţumiţi, 6% mulţumiţi, 2% nemulţumiţi, 2% foarte nemulţumiţi, iar 64 % s-au declarat

VIZAT
spre neschimbare,
SECRETAR,

neutri sau nu au oferit un răspuns la această întrebare.

Utilizaţi/ aţi utilizat serviciile de asistenţă socială din Sectorul 2?

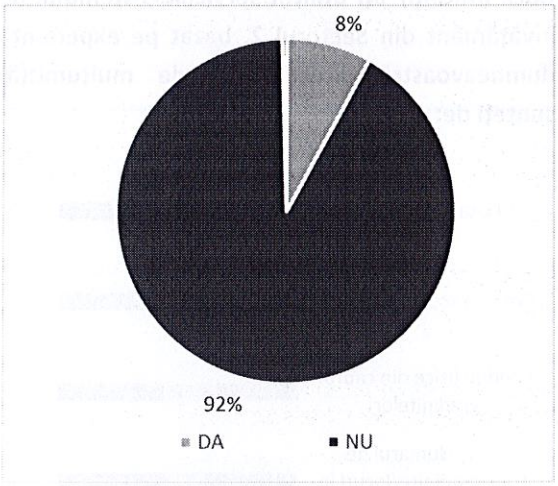

Cât de mulţumit(ă) aţi fost/ sunteţi de calitatea acestora:

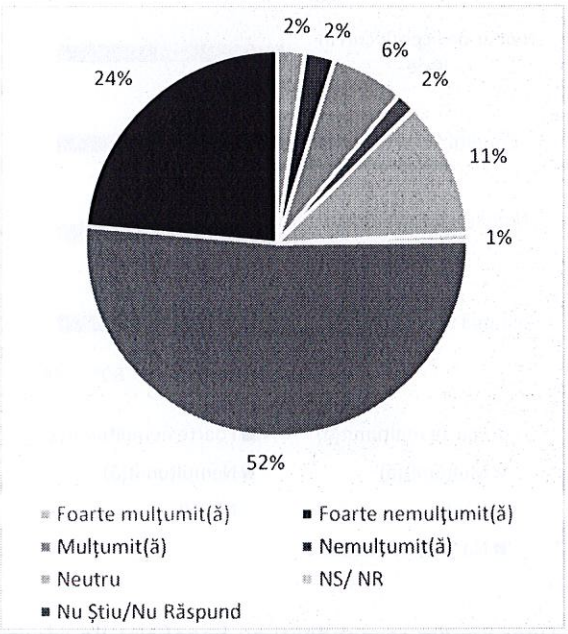

Procentul celor care nu cunosc serviciile de asistenţă socială disponibile la nivelul Sectorului 2 este superior celor care ştiu de existenţa acestora, în această categoriile incluzându-i şi pe cei care au răspuns cu Nu ştiu/Nu răspund, pentru servicii precum: **cantina săracilor** (82%), **asistenţă pentru persoane vârstnice** (76%), **asistenţă pentru minori proveniţi din familii în dificultate**(77%), **ajutoare pentru încălzirea locuinţei** (62%), **asistenţă pentru persoane cu dizabilităţi**, 77% şi **servicii destinate integrării persoanelor cu nevoi speciale**, 83%.

Din câte ştiţi, care dintre următoarele servicii de asistenţă socială sunt disponibile în Sectorul 2?

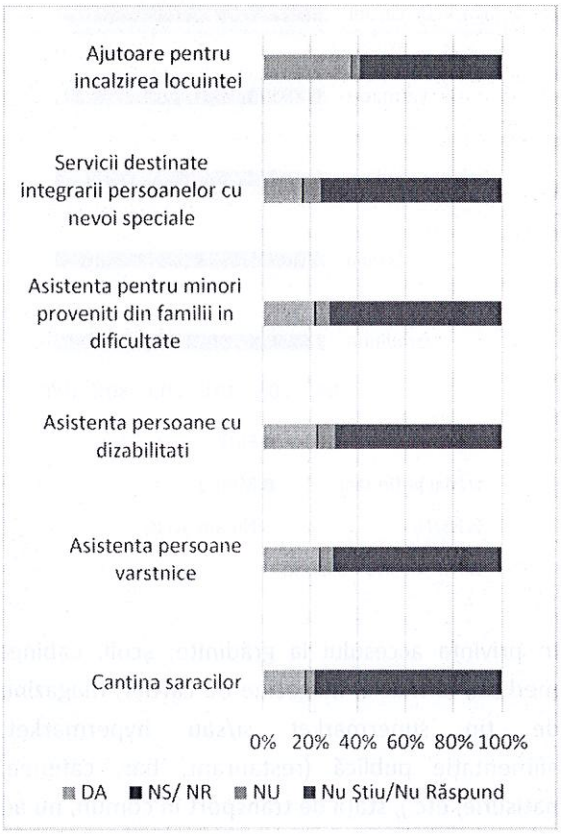

Participanţii la studiu consideră în marea majoritate necesare sau foarte necesare serviciile sociale oferite: **asistenţă pentru minori proveniţi din familii în dificultate**, în proporţie de 81%, **asistenţă pentru persoane cu dizabilităţi** 83%, **asistenţă pentru persoane vârstnice** 80%, **servicii destinate integrării persoanelor cu nevoi speciale** 81%, **cantina săracilor** 65%, **ajutoare pentru încălzirea locuinţei** 55%.

Cât de necesară consideraţi că este oferirea acestor servicii:

VIZAT
spre neschimbare,
SECRETAR,

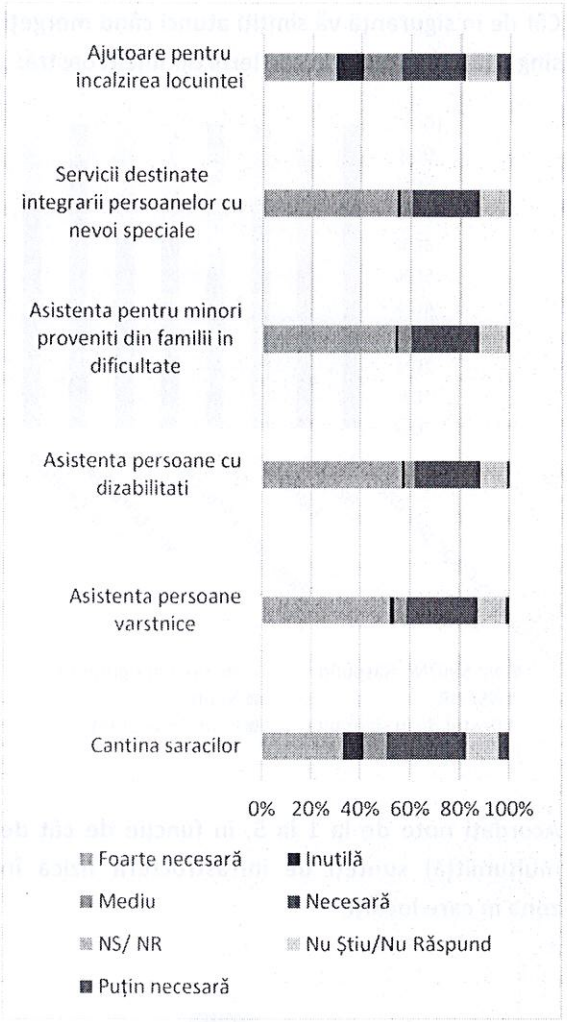

Referitor la calitatea serviciilor publice la nivelul Sectorului 2,51% din respondenţi s-au declarat nemulţumiţi sau foarte nemulţumiţi de **transportul în comun**.

Cea mai scăzută satisfacţie a fost manifestată cu privire la **curăţenie şi gestiunea deşeurilor**, 71% din respondenţi afirmând că sunt nemulţumiţi sau foarte nemulţumiţi, **administrarea parcurilor şi spaţiilor verzi**, 45%.

În ceea ce priveşte **siguranţa şi ordinea publică** procentul celor nemulţumiţi, 36%, este uşor superior celor mulţumiţi, care deţin o pondere de 32%.

Cât de mulţumit(ă) sunteţi de următoarele servicii publice la nivelul Sectorului 2:

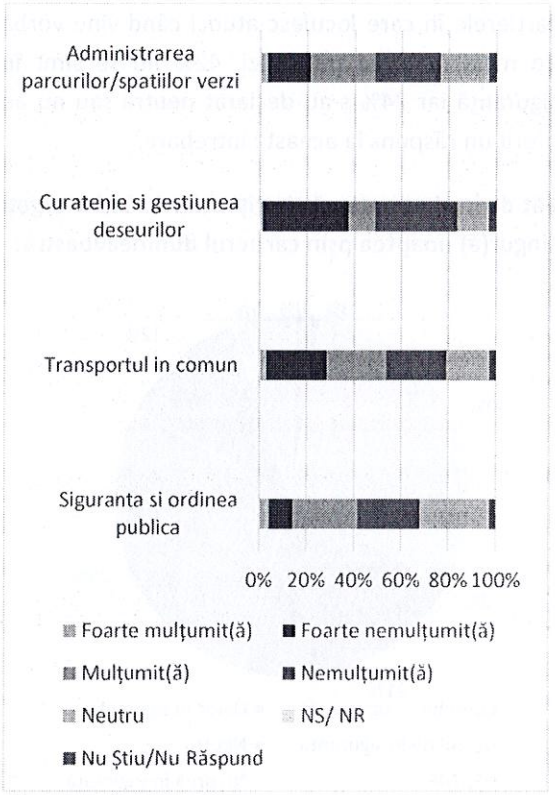

Un procent de 40% din respondenţi realizează *colectarea selectivă a deşeurilor (hârtie, plastic, sticlă),* în timp ce 60% nu colectează selectiv deşeurile. O problemă ridicată de participanţi a fost lipsa facilităţilor necesare colectării selective a deşeurilor la nivelul sectorului.

Realizaţi colectarea selectivă a deşeurilor (hârtie / plastic / sticlă)?

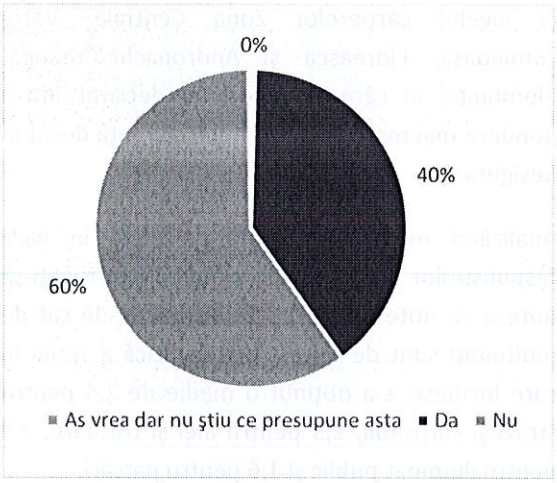

Participanţii la chestionar au afirmat în proporţie de 34% că sunt mulţumiţi de siguranţa oferită de

VIZAT
spre neschimbare,
SECRETAR,

cartierele în care locuiesc atunci când vine vorba de mers noaptea pe străzi, 42% nu se simt în siguranţă iar 24% s-au declarat neutrii sau nu au oferit un răspuns la această întrebare.

Cât de în siguranţă vă simţiţi atunci când mergeţi singur(ă) noaptea prin cartierul dumneavoastră:

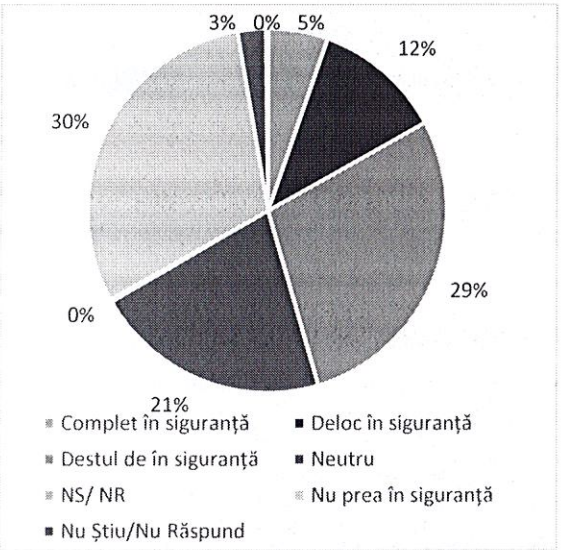

Analizând răspunsurile în funcţie de cartierul de proveniență al persoanelor ce au participat la studiu, putem sesiza o nesiguranţă a locuitorilor din cartierele: Pantelimon-Morarilor, Tei, Baicului, Obor, care au răspuns că se simt în nesiguranţă într-o pondere mai mare că se simt în nesiguranţă decât cei care se simt în siguranţă noaptea pe străzi. Un grad mai ridicat de siguranţă poate fi remarcat la nivelul cartierelor Zona Centrală, Vatra Luminoasă, Floreasca şi Andronache-Creangă-Plumbuita, ai căror locuitori au declarat într-o pondere mai mare că se simt în siguranţă decât în nesiguranţă.

Analizând media ponderată calculată în baza răspunsurilor oferite atunci când au fost rugaţi să noteze cu note de la 1 la 5, în funcţie de cât de mulţumiţi sunt de infrastructura fizică a zonei în care locuiesc, s-a obţinut o medie de 2,4 pentru străzi şi carosabil, 2,3 pentru alei şi trotuare, 2,9 pentru iluminat public şi 1,6 pentru parcări.

Cât de în siguranţă vă simţiţi atunci când mergeţi singur(ă) noaptea prin cartierul dumneavoastră:

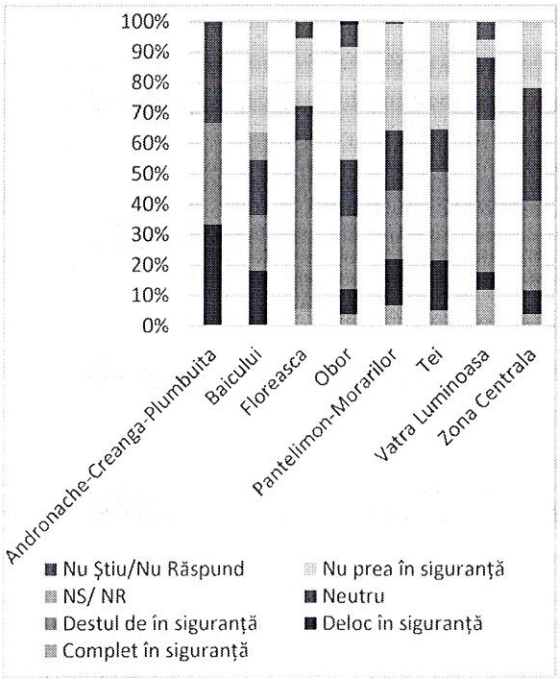

Acordaţi note de la 1 la 5, în funcţie de cât de mulţumit(ă) sunteţi de infrastructura fizică în zona în care locuiţi:

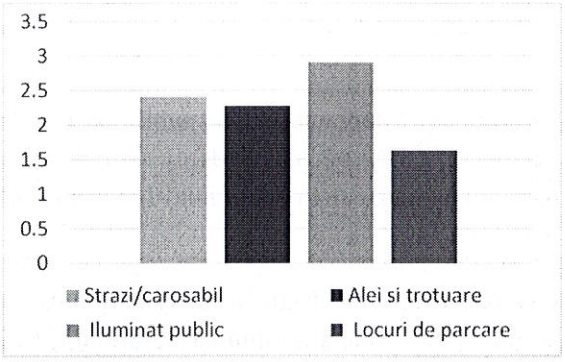

Analizând răspunsurile în funcţie de cartierul de proveniență al celor care au completat chestionarul, putem remarca faptul că, în ceea ce priveşte **starea străzilor,** cu o medie peste media generală de 2,4 cel mai bine se prezintă cartierul Vatra Luminoasă cu o medie de 2,8, urmat de Floreasca si Obor cu 2,7, în timp ce un punctaj preponderent nefavorabil, sub medie, a fost obţinut la nivelul cartierelor Andronache-Creangă-Plumbuita cu o medie de 2,00, Zona Centrală cu 2,1 şi Pantelimon-Morarilor cu 2,3.

VIZAT
spre neschimbare,
SECRETAR,

În ceea ce **priveşte starea aleilor şi trotuarelor**, un punctaj peste media generală de 2,3 au obţinut cartierele Baicului şi Floreasca cu 2,7, Obor cu 2,5 şi Vatra Luminoasă cu 2,4. Punctaj sub 2,3 au fost obţinute la nivelul cartierelor: Andronache-Creangă-Plumbuita cu 1,7, Zona Centrală cu 1,9 şi Pantelimon-Morarilor cu 2,2.

Peste media generală de 2,9 obţinută pentru **iluminatul public**, au înregistrat cartierele Andronache-Creangă-Plumbuita 3,3, Obor 3,1, Vatra Luminoasă 3,1 şi Tei 3,0, sub această medie clasându-se cartierele Zona Centrală 2,6, Baicului şi Floreasca 2,7 .

Notarea satisfacţiei privind parcările disponibile la nivelul sectorului indică un grad general de nemulţumire al cetăţenilor, media obţinută fiind 1,6. Peste această medie se clasează cartierele Flroeasca cu 2,2, Andronache-Creangă-Plumbuita cu 2,0, Obor cu 1,8, Vatra Luminoasă, Baicului şi Pantelimon-Morarilor cu 1,7. Cartierele cele mai dezavantajate, media acestora fiind sub media generală, sunt: Tei cu 1,3 si Zona Centrală cu 1,5.

Acordaţi note de la 1 la 5, în funcţie de cât de mulţumit(ă) sunteţi de infrastructura fizică în zona în care locuiţi:

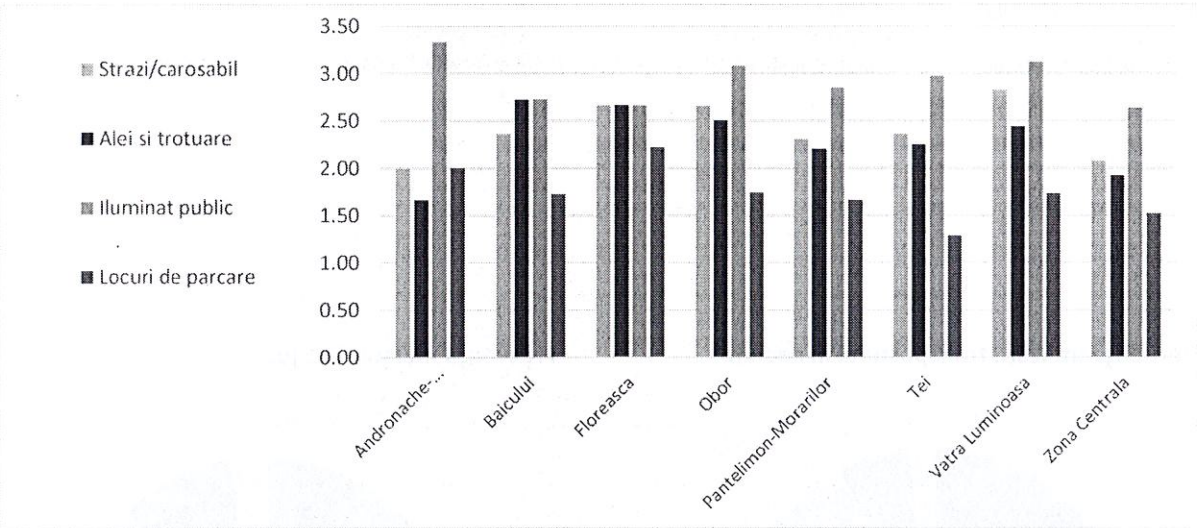

Mobilitate

Răspunsurile colectate pentru a determina mijloacele de transport cele mai frecvent utilizate pentru deplasările curente (zilnice, săptămânale) au condus la următoarele rezultate:

- Zilnic: automobilul personal este utilizat în proporţie de 36%, transportul în comun în proporţie de 36%, bicicleta 9% iar mersul pe jos 37%.
- Săptămânal: autoturismul personal este utilizat în proporţie de 29%, transportul în comun 29%, bicicleta 14% şi mersul pe jos 35%.
- Lunar: autoturismul personal este utilizat în proporţie de 6%, transportul în comun 6%, bicicleta 12%, mersul pe jos 10%
- Când plouă sau când ninge: în proporţie de 2% folosesc autoturismul personal, 2% transportul în comun şi 2% merg pe jos.
- O pondere de 19% nu folosesc niciodată automobilul personal, 19% transportul în comun, 52% bicicleta şi 5% mersul pe jos.

Participanţii la studiu au declarat că ar utiliza mai des bicicleta pentru deplasările zilnice dacă infrastructura ar permite acest lucru, prin amenajarea de piste de biciclete.

VIZAT
spre neschimbare,
SECRETAR,

Frecvenţa utilizării automobilului personal

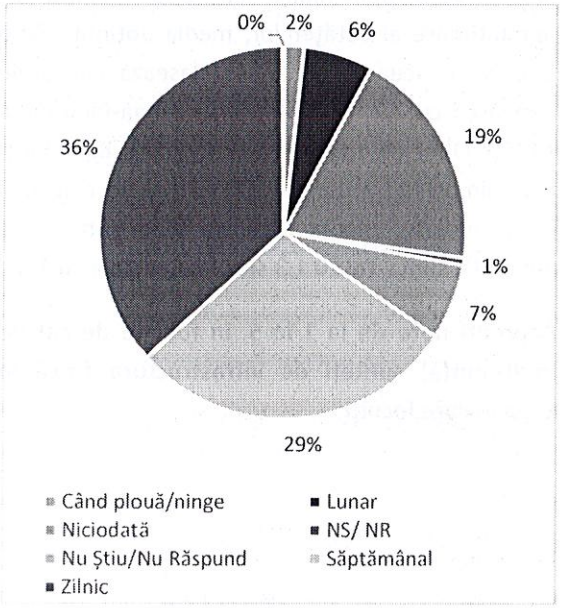

Frecvenţa deplasării cu bicicleta

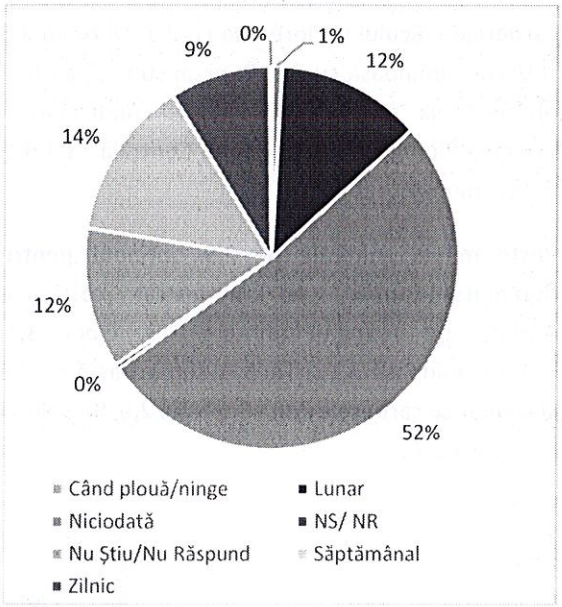

Frecvenţa utilizării transportului în comun

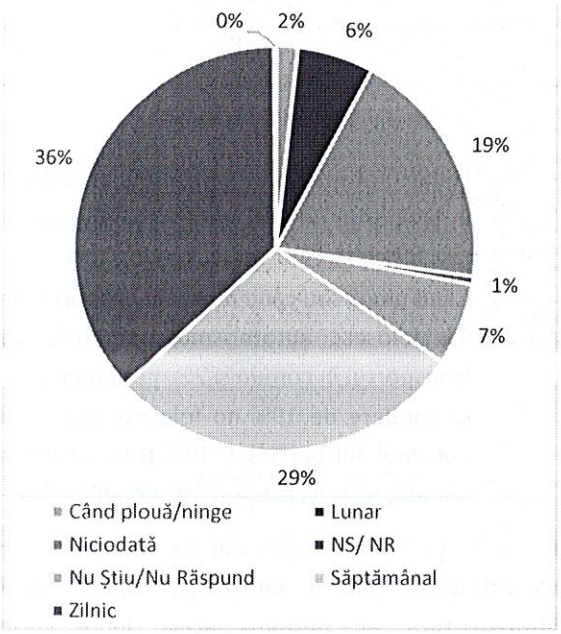

Frecvenţa mersului pe jos

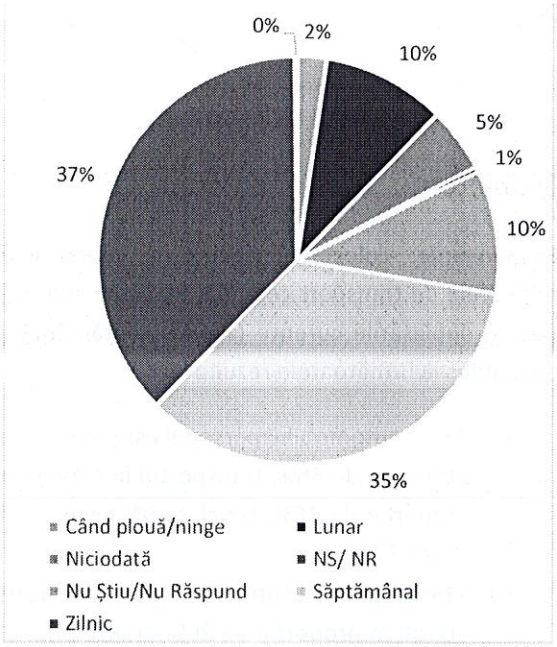

În ceea ce priveşte eficienţa sistemului de transport în comun la nivelul sectorului 2, percepţia respondenţilor a fost una negativă

VIZAT
spre neschimbare,
SECRETAR,

pentru 45% din respondenţi, aceştia apreciind ca fiind ineficient sau puţin eficient, eficient de 25%, foarte eficient de 6%, în timp ce 18% dintre aceştia s-au declarat neutrii sau nu au răspuns la această întrebare.

Cât de eficient este din punctul dumneavoastră de vedere sistemul de transport în comun din Sectorul 2:

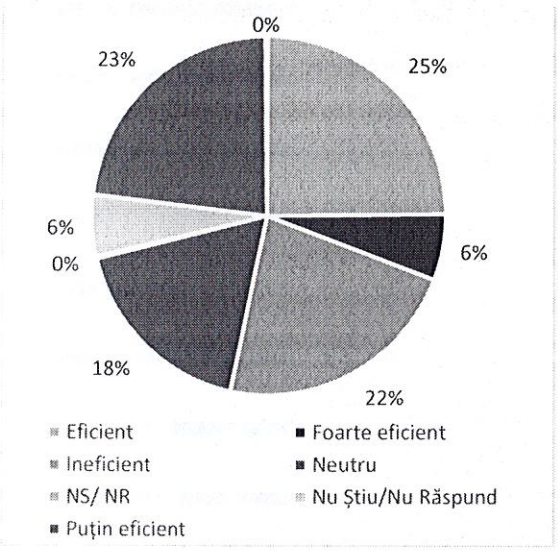

Problemele identificate au fost în principal legate de aglomerările frecvente in procent de 86%, insuficienta mijloacelor de transport în comun, 77% si starea mijloacelor de transport, 74%. În ceea ce priveşte frecvenţa staţiilor, aceasta a fost considerate insuficiente de doar 25% din respondenţi.

Ce probleme aţi identificat utilizând sistemul de transport în comun?

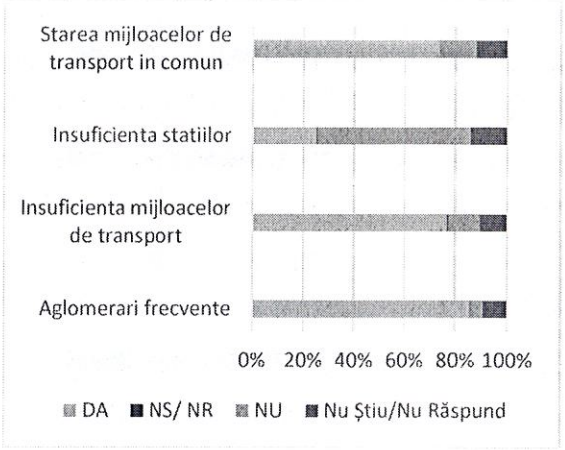

Pornind de la premisa că infrastructura de transport ar permite utilizarea eficientă a oricărui mijloc de transport, respondenţii la chestionar ar alege cel mai probabil sau probabil, în proporţie 81% să se deplaseze cu transportul in comun, 52% ar prefera mersul pe jos, 44% bicicleta şi 30% automobilul personal.

Pornind de la premisa că infrastructura de transport ar permite utilizarea eficientă a oricărui mijloc de transport, aţi prefera să folosiţi pentru deplasările zilnice:

VIZAT
spre neschimbare,
SECRETAR,

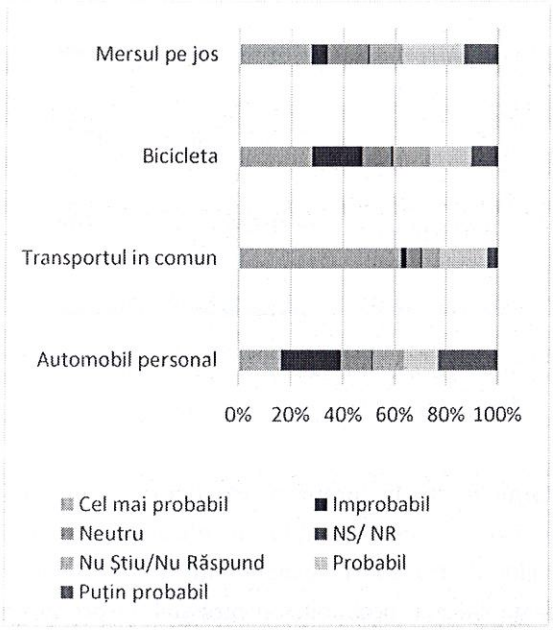

Petrecerea timpului liber în Sectorul 2

Analizând gradul de satisfacţie privind oferta de petrecere a timpului liber la nivelul Sectorului 2, populaţia intervievată s-a declarat în general mulţumită sau foarte mulţumită de oferta de: **parcuri şi grădini publice** - 45%, în timp ce 27% s-au declarat nemulţumiţi sau foarte nemulţumiţi, restul de 29% s-au declarat neutri sau nu au răspuns, **locuri de joacă** - 35%, în timp ce 27% s-au declarat nemulţumiţi sau foarte nemulţumiţi, restul de 38% s-au declarat neutri sau nu au răspuns.

Un grad mai ridicat de nemulţumire (nemulţumiţi sau foarte nemulţumiţi), deşi nu cu diferenţe semnificative ca şi procent faţă de populaţia care s-a declarat ca fiind mulţumită, a fost semnalat în ceea ce priveşte oferta de **evenimente culturale şi artistice** – 26%, în timp ce 24% s-au declarat mulţumiţi sau foarte mulţumiţi, 50% fiind neutri sau neoferind un răspuns, **săli şi terenuri de sport** – 30%, iar 29% s-au declarat mulţumiţi sau foarte mulţumiţi şi 41% s-au declarat neutri sau nu au răspuns. În ceea ce priveşte oferta de **muzee** a fost semnalat cel mai ridicat grad de nemulţumire, 35% din respondenţi declarându-se nemulţumiţi sau foarte nemulţumiţi de oferta disponibilă la nivelul Sectorului 2, şi doar 15% mulţumiţi sau foarte mulţumiţi, restul de 50% nu s-au putut pronunţa sau nu au oferit un răspuns.

Cât de mulţumit(ă) sunteţi de oferta privind petrecerea timpului liber în Sectorul 2:

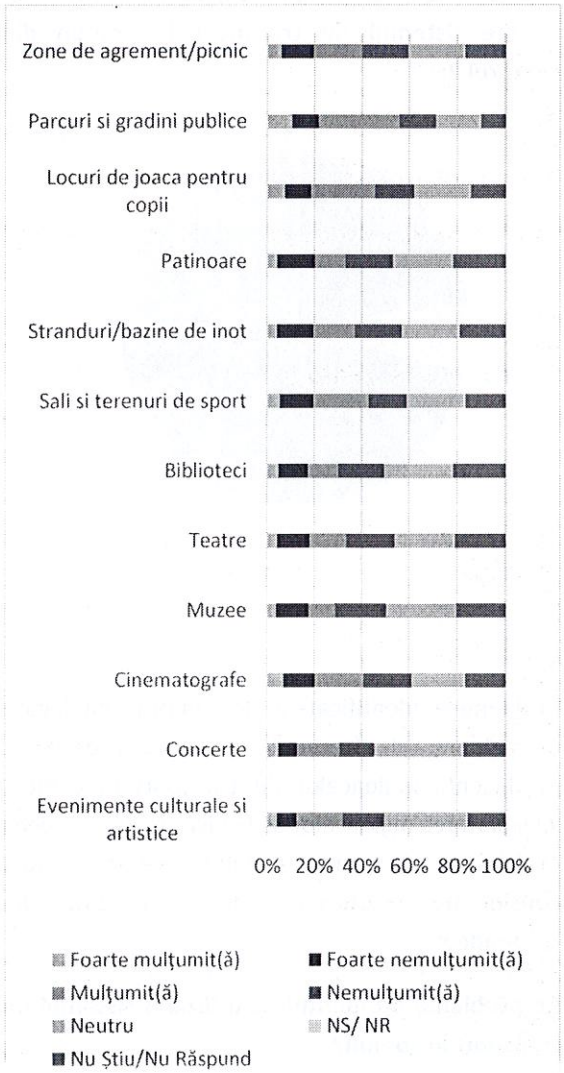

Din răspunsurile oferite la studiu, reiese un grad preponderent de nemulţumire cu privire la distribuţia spaţiilor verzi la nivelul Sectorului 2, 47% afirmând că sunt nemulţumiţi sau foarte nemulţumiţi, de numărul şi suprafaţa spaţiilor verzi, în proporţie de 45%. În ceea ce priveşte întreţinerea amenajarea şi dotarea spaţiilor verzi, 48% din respondenţi s-au declarat nemulţumiţi sau foarte nemulţumiţi.

VIZAT
spre neschimbare,
SECRETAR,

Cât de mulţumiţi sunteţi de numărul şi suprafaţa spaţiilor verzi?

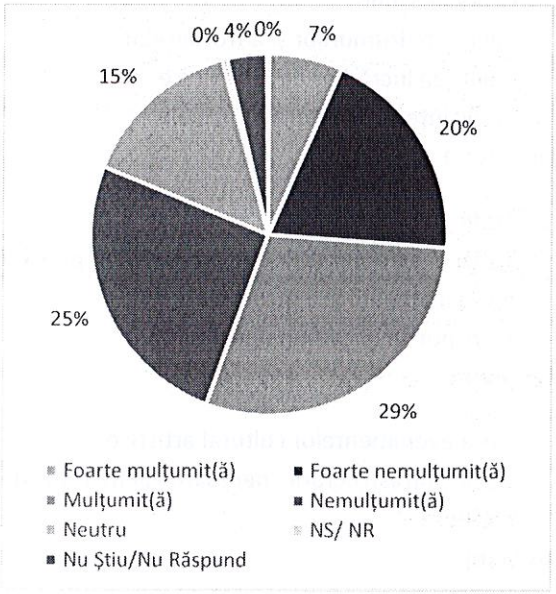

Cât de mulţumiţi sunteţi de întreţinerea spaţiilor verzi?

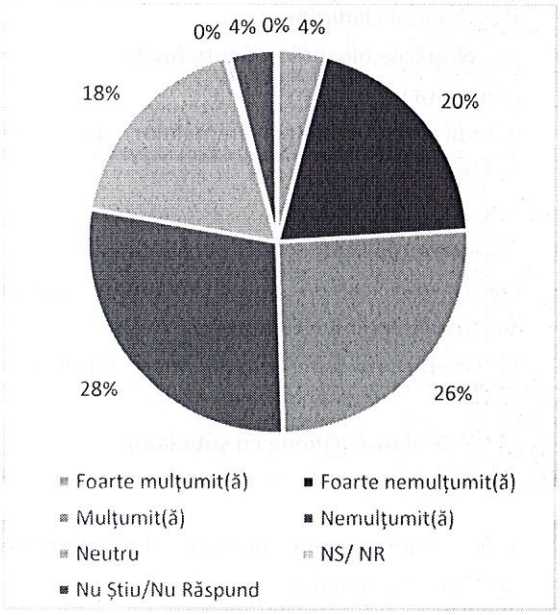

Cât de mulţumiţi sunteţi de distribuţia spaţiilor verzi la nivelul Sectorului 2?

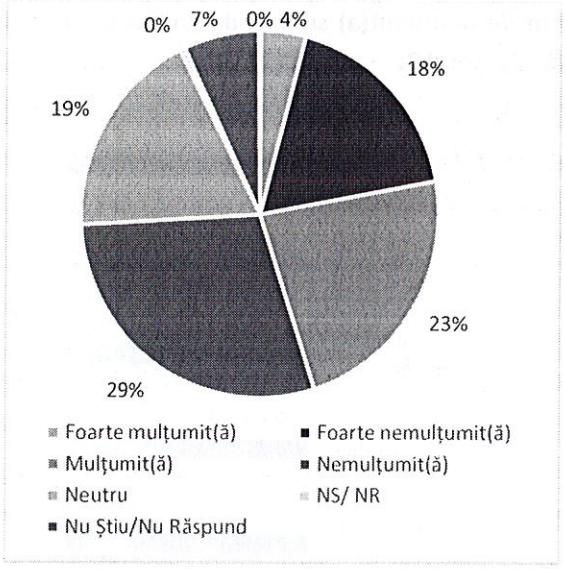

Cât de mulţumiţi sunteţi de amenajarea/ dotarea spaţiilor verzi (bănci, alei, iluminat, alte obiecte de mobilier urban)?

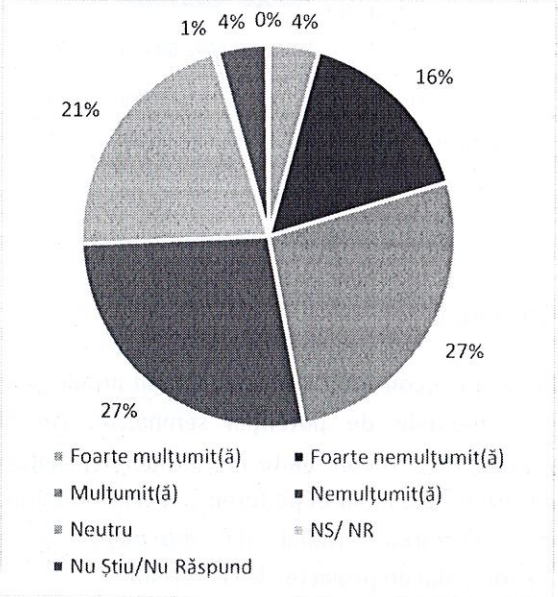

Ambianţa oferită de Sectorul 2 reprezintă de asemenea un factor de nemulţumire pentru participanţii la studiu, marea majoritate consideră că ambianţa urbană are de suferit datorită deteriorării stării clădirilor şi faţadelor, calităţii şi coerenţei arhitecturale, aglomerării traficului datorat numărului mare de maşini din spaţiul public şi a curăţeniei oraşului.

VIZAT
spre neschimbare,
SECRETAR

Cât de mulţumit(ă) sunteţi de ambianţa urbană din Sectorul 2:

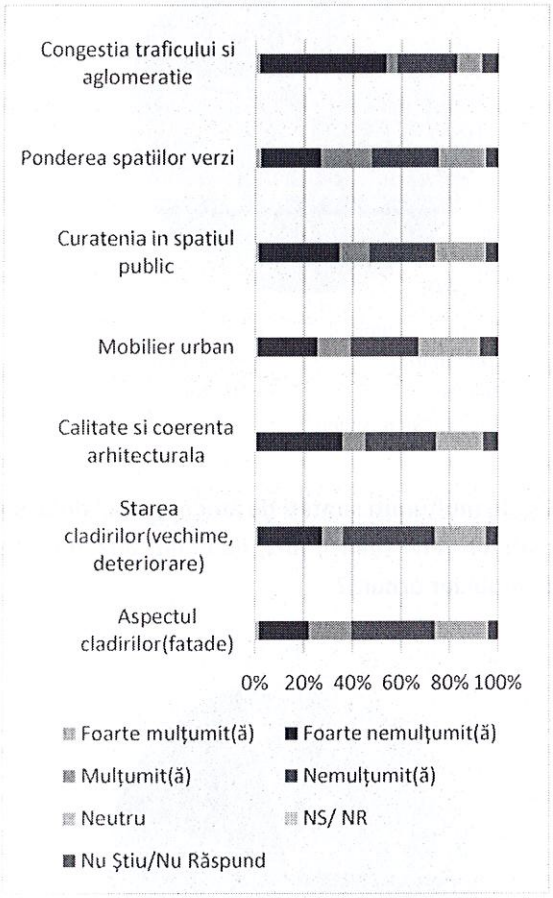

Concluzii

Rezultatele consultării populaţiei, atât problemele şi elementele de potenţial semnalate, cât şi propunerile, trebuie luate în considerare, alături de rezultatele analizei pe teren şi a celei de birou, în conturarea viziunii de dezvoltare şi a portofoliului de proiecte ale sectorului.

Probleme semnalizate:

Economie

- Dezvoltarea economică deficitară a sectorului
- Lipsa investiţiilor private
- Slaba susţinere a mediului de afaceri de către autorităţi

Infrastructură

- Locuri de parcare insuficiente
- Iluminatul public deficitar
- Lipsa pistelor pentru bicicliști
- Gropi în asfalt
- Calitatea drumurilor şi a trotuarelor
- Calitatea lucrărilor de reabilitare
- Trafic intens pe artere principale

Mobilitate

- Trafic rutier anevoios
- Străzi aglomerate şi datorită parcării neregulamentare a maşinilor
- Transportul în comun deficitar

Agrement

- Lipsa evenimentelor cultural artistice
- Lipsa infrastructurii necesare activităţii de recreere

Ambianţa

- Grădinile blocurilor neîngrijite
- Curăţenia deficitară a oraşului
- Faţada neîngrijită a clădirilor
- Degradarea clădirilor
- Anvelopările blocurilor făcute haotic
- Siguranţa şi ordinea publică
- Neridicarea fecalelor animalelor de către cetăţeni
- Copaci uscaţi netăiaţi
- Copaci netoaletaţi
- Miros din canale (podul Vadului, podul Vârtosului, podul Neagului)
- Proprietari cu câini de talie mare liberi prin parc
- Zone insalubre (Ghene cu șobolani)

Mediu

- Lipsa unui sistem modern de colectare selectivă a gunoiului
- Poluarea
- Nevoie de deratizare/dezinsecţie
- Gard viu netoaletat
- Mizerie pe străzi
- Reciclare inexistentă

Administraţie

VIZAT
spre neschimbare,
SECRETAR,

- Lipsa de reacţie a autorităţilor la problemele reale
- Birocraţia exagerată
- Utilizarea ineficientă a fondurilor
- Proiecte începute şi neterminate
- Proces prea lung pentru reabilitarea blocurilor
- Lipsa transparenței in administrație

Educaţie

- Starea precară a unităţilor de învăţământ
- Grădiniţe şi creşe insuficiente
- Lipsă Avize PSI la unitățile de învațământ
- Nevoie reabilitare C.N. "Victor Babeș" (sala de sport)
- Lipsa after-school
- Lipsa șansa a doua

Propuneri

Economie

- Dezvoltarea mediului de afaceri
- Încurajarea antreprenoriatului în rândul tinerilor, acordarea de consiliere şi suport
- Construcție creșe
- Construcție after-school
- Taxa 0 pentru salubritate

Infrastructură

- Scări rulante la metrou
- Eficientizare parcări rezidențiale (multietajate)
- Traversări între Veranda și Obor
- Deszăpezire străzi secundare
- Sistem tarifare parcare rezidențială
- Supraveghere video între blocuri
- Decongestionarea traficului in intersecția Colentina – Doamna Ghica (Pasaje)

Mobilitate

- Îmbunătăţirea infrastructurii rutiere şi pietonale
- Parcări supraterane și subterane

Agrement

- Organizarea de evenimente sportive publice
- Spațiu public de agrement la Fabrica Zefirul
- Bazin/Spațiu de agrement la Gara de Est
- Închiriere/cumpărare spații abandonate
- Rețea Velo
- Acces gratuit la dotări sportive

Mediu

- Toaletarea copacilor
- Tăierea copacilor uscați
- Toaletarea gardului viu
- Deratizare/dezinsecție
- Colectare selectivă
- Curațenia pe străzi
- Amenzi mari pentru neridicarea fecalelor animalelor
- Îngrijire spații verzi
- Toalete publice
- Sancțiuni aruncare chiștoace pe jos
- Sancțiuni grafitti

Administraţie

- O mai bună transparenţă a cheltuielii banilor publici
- Îmbunătăţirea comunicării cu cetăţenii
- Simplificarea procesului de reabilitare termică
- Avize PSI pentru unitațile de învățământ
- Imbunătățirea atitudinii Poliției Locale
- Scoaterea blocurilor comuniste de pe lista monumentelor istorice pentru a fi reabilitate
- Modernizare școli
- Prânz gratuit în școli
- Taxă de acces în anumite zone
- Manual pentru asociații de proprietari și simplificarea legislației

Puncte tari identificate de cetăţeni:

- Blocurile reabilitate termic
- Infrastructura transportului public
- Existența spațiilor verzi și a zonelor de agrement
- Existența centrelor comerciale
- Existența burselor elevilor din sectorul 2
- Spațiile de joacă pentru copii
- Accesibilitate foarte bună către: aeroport, gară, mall, supermarket, piață
- Existența grupurilor civice active

VIZAT
spre neschimbare,
SECRETAR,

- Amenajarea parcurilor
- Şcoli si licee bune
- Existența rezervelor de teren
- Modernizarea străzilor

Resurse identificate de cetăţeni:

- Rezerve mari de teren
- Parcuri (Obor, Tei)
- Societatea civilă activă
- Accesibilitate metrou
- Acces la educație
- Școli și licee de top

VIZAT
spre neschimbare,
SECRETAR,



IV.3. Raport de consultare publică – 4 dezbateri publice tematice

Dezbateri publice pe temele (1) Serviciile şi utilităţile publice şi (2) Mobilitatea urbană

În data de 06.09.2017 au avut loc la sediul Primăriei Sectorului 2 din Str. Chiristigiilor nr. 11-13 primele dezbateri publice aferente perioadei de consultare publică a *Strategiei de dezvoltare locală integrată şi durabilă a Sectorului 2 pentru perioada 2016-2025*. Acestea au fost dedicate temelor (1) Serviciile şi utilităţile publice şi (2) Mobilitatea urbană.

Pentru introducerea în contextul strategiei a fost realizată o prezentare a stadiului de implementare a proiectului. Astfel, a fost prezentat procesul de elaborare a documentului strategic şi etapa de consultare publică în care se afla strategia. În prezentarea Strategiei de dezvoltare locală, integrată şi durabilă a Sectorului 2 pentru perioada 2016-2025 au fost atinse următoarele subiecte:

- Structura documentului strategic;
- Domeniile de interes pentru strategie;
- Principalele provocări identificate pentru fiecare domeniu de interes;
- Viziunea de dezvoltare a Sectorului 2 pentru anul 2025;
- Obiectivele şi direcţiile strategice de dezvoltare pentru fiecare domeniu de interes;
- Proiectele majore pentru temele discutate;
- Studii de caz pentru o serie de proiecte majore.

Pe baza celor prezentate, a urmat o sesiune de întrebări şi comentarii care vor fi prezentate în continuare şi de care s-a ţinut cont în versiunea finală a documentului strategic.

VIZAT
spre neschimbare,
SECRETAR,

Nr.Crt.	Comentarii, sugestii şi observaţii primite	Răspuns
1.	Necesitatea întocmirii unei evidenţe a copiilor de vârstă şcolară pentru fiecare cartier, pentru a putea fundamenta intervenţii de tipul extinderii unităţilor de învăţământ în conformitate cu necesitatea reală.	La Inspectoratul Şcolar al Municipiului Bucureşti – Sector 2 există evidenţa arondării străzilor la şcoli, iar la Evidenţa Populaţiei există numărul de persoane pe străzi. Necesităţile se stabilesc de către fiecare şcoală in parte, pornind de la aceste criterii.
2.	Propunere de excludere de pe lista proiectelor de extindere a unităţilor de învăţământ în stare bună şi în cadrul cărora rezultatele şcolare ale elevilor sunt bune şi foarte bune (ex. Şcoala Maria Rosetti, Şcoala Centrală). Astfel, măsurile de promovare a învăţământului profesional şi tehnic ar putea avea mai mult succes şi se va evita o aglomeraţie mai mare în zona adiacentă şcolilor ce ar putea fi creată odată cu extinderea.	**Şcoala Centrală** - răspunsul primit de la instituţie specifică faptul că extinderea şcolii face referire strict la construirea unei săli de sport inexistente în acest moment **Răspunsul primit de la Scoala Maria Rosetti** Proiectul Extindere Şcoala Gimnazială Maria Rosetti este necesar pentru buna funcţionare a unităţii şcolare şi nu presupune creşterea numărului de elevi ci: -desfăşurarea cursurilor pentru toate clasele într-un schimb ca în şcolile din Uniunea Europeana, -organizarea pentru elevii şcolii a unor activităţi după terminarea programului ,,Scoală după şcoală,, -împărţirea judicioasă a timpului de către elevi care datorită acestui program pot petrece mai mult timp cu familia.
3.	Propunere de excludere a proiectului de realizare a unei creşe în cartierul Floreasca, întrucât aici nu există un număr suficient de copii pentru a fundamenta această intervenţie.	Proiectul a obţinut un vot pentru la consultarea publică pe zone din primul stadiu de elaborare a Strategiei. Având în vedere faptul că la aceasta consultare proiectul a primit un vot negativ, acesta este retras din portofoliu.
4.	Întrebare cu privire la posibilitatea realizării de expertize tehnice la cerere asupra locuinţelor colective pentru a determina calitatea şi durabilitatea structurii acestora.	Expertizele tehnice se pot realiza şi acum la cerere, costul acestora fiind necesar a fi suportat, conform legislaţiei, de către asociaţiile de proprietari.
5.	Necesitatea realizării unui Plan Urbanistic Zonal al cartierului Floreasca pentru a reglementa utilizarea terenurilor.	PUZ-ul de Sector care va reglementa şi cartierul Floreasca este în proces de lansare a licitaţiei pentru serviciile de elaborare.
6.	Propunere de parteneriat cu hypermarketurile pentru ca parcările acestora să poate fi utilizate de locuitori în afara orelor de funcţionare.	Ideea a fost inclusă în lista de proiecte

VIZAT
spre neschimbare,
SECRETAR,

7.	Propunere de amenajare a circulaţiilor pietonale în jurul insulelor de pe salba de lacuri a râului Colentina (ex. insula Ostrov).	Ideea a fost inclusă în proiectul : *Amenajare maluri - etapa I Lacurile Fundeni şi Dobroeşti (inclusiv insulă lac Fundeni).*
8.	Propunere de modernizare a Parcului Naţional.	Ideea a fost inclusă în lista de proiecte, în cadrul proiectului de *Reabilitare Parcul Național*
9.	Propunere de realizare a unor grădini pe terasele locuinţelor colective.	Propunerea este inclusă în proiectul: *Studiu pentru transformarea teraselor a 100 de locuințe colective din cadrul Sectorului 2 în terase verzi (cartier Floreasca)*
10.	Necesitatea realizării unor benzi unice pentru transportul în comun (ex. pe Şoseaua Iancului – Şoseaua Pantelimon).	Benzile unice de transport în comun sunt fundamentate prin PMUD - Planul de Mobilitate Urbană Bucureşti-Ilfov. Acesta nu include asemenea intervenţii pentru cele două artere menţionate. Sunt însă incluse asemenea măsuri pentru Bdul Dacia şi Bdul Mihai Eminescu.
11.	Necesitatea realizării unei legături între Bdul Chişinău şi spatele centrului comercial MegaMall.	Ideea a fost inclusă în lista de proiecte
12.	Necesitatea realizării concomitent cu proiectele majore de importanţă strategică şi a unor intervenţii la scară mai mică, dar cu efecte mai rapide.	Ideea este preluată în proiectele ce vizează amenajarea unor spații publice: *Program de revitalizare a spațiilor publice abandonate de mici dimensiuni.*
13.	Întrebare cu privire la motivele pentru care sunt ridicate maşinile parcate pe prima bandă de ciruclaţie a Şos. Iancului.	Există indicatoare de staţionare interzisă în zona respectivă.
14.	Evidenţierea insuficienţei spaţiilor de parcare pe Şos. Iancului ce conduce la ocuparea abuzivă cu maşini parcate a trotuarelor aferente străzilor secundare. Pentru aceasta se propune realizarea unei parcări în spic pe prima bandă a Şos. Iancului care să cuprindă şi pastile de vegetaţie.	Necesarul de parcări va fi acoperit în primul rând prin parcări multietajate în interiorul incintelor. În procesul de dezvoltare a proiectelor pilot de reconfigurare a spaţiilor dintre blocuri se va putea lua în considerare şi amenajarea de parcări la stradă pe Sos. Iancului, cu acordul PMB / Administraţia străzilor. În schimb, parcările la stradă nu vor putea fi amenajate în formă de spic sau perpendicular deoarece manevrele de ieşire din parcare sunt foarte dificile şi pun în pericol siguranţa participanţilor la traficul rutier. Renunţarea treptată la parcări în spic sau verticale se aplică desigur doar pentru arterele importante la nivelul oraşului şi nu la străzi secundare sau de interes local unde

VIZAT
spre neschimbare,
SECRETAR,

		viteza de deplasare şi fluxurile sunt mult reduse.
15.	Existenţa unei negocieri pentru realizarea unei parcări subterane pe amplasamentul terenului de sport aferent Şcolii nr. 46 de pe Strada Stănescu.	Propunerea este inclusă în *Programul multianual de amenajare de parcări rezidenţiale multietajate*
16.	Evidenţierea problemei curăţeniei şi necesitatea efectuării cu mai mare seriozitate şi frecvenţă a activităţilor de salubrizare şi deratizare.	Propunerea este inclusă în proiectele *Program de deratizare cu frecvenţă semestrială la nivelul sectorului* şi *Aplicare sancţiuni pentru nerespectarea Hotărârilor Consiliului Local cu privire la gestiunea deşeurilor pe teritoriul Sectorului 2.*
17.	Necesitatea realizării unei colectări selective a deşeurilor printr-o colectare door-to-door şi implementarea costurilor diferenţiate. Astfel de măsuri sunt necesare pentru a atinge ţintele stabilite de Uniunea Europeană pentru următorii ani.	Concluziile studiului de oportunitate cu privire la gestiunea deşeurilor pe teritoriul Sectorului 2, ce au fost preluate în cadrul Strategiei (*Program colectare selectivă a deşeurilor la nivelul Sectorului 2*) prevăd, pe lângă soluţia clopotelor de colectare selectivă, realizarea unor module colectare cu acces securizat în cartierele de locuinţe colective.
18.	Grupul Civic Iancului îşi arată disponibilitatea de a se implica în procesul de revitalizare a spaţiilor interstiţiale din zona Iancului.	A fost luată în considerare oferta de colaborare ca reprezentanţi ai comunităţii locale pentru: *Proiect-pilot de reconfigurare a spaţiilor dintre locuinţele colective în zona Iancului: spaţii verzi comunitare, dotări pentru sport, locuri de joacă pentru copii, alei pietonale şi parcări rezidenţiale.*
19.	Sublinierea faptului că dezvoltarea unor noi zone de activităţi economice va atrage după sine şi creşterea aglomeraţiei, motiv pentru care aceste intervenţii ar trebui să se realizeze la periferia Sectorului 2.	Zonele cheie de dezvoltare se află la periferia Sectorului 2, singura excepţie fiind marcată de zona Obor care odată dezvoltată ar trebui să includă şi infrastructură nouă şi zona Barbu Vacărescu reglementată deja din PUG Bucureşti (2000) şi PUZ Sector 2 ca CB3 – subzona polilor urbani principali.
20.	Sublinierea oportunităţilor pe care le-ar putea avea adoptarea unor parteneriate public-private. Câteva exemple au făcut referire la parteneriatele între învăţământul profesional şi tehnic şi companiile private sau parteneriatele pentru întreţinerea şi amenajarea spaţiilor publice.	Astfel de proiecte se regăsesc în Strategie la obiectivul dedicat învăţământului profesional şi tehnic, precum şi la obiectivul dedicat domeniului economic.
21.	Necesitatea implementării unor sancţiuni pentru persoanele care sunt responsabile cu	Propunerea este inclusă în proiectul *Aplicare sancţiuni pentru nerespectarea Hotărârilor*

VIZAT
spre neschimbare,
SECRETAR,

	păstrarea curăţeniei în grădinile aferente locuinţelor colective, care nu îşi îndeplinesc atribuţiile.	*Consiliului Local cu privire la gestiunea deşeurilor pe teritoriul Sectorului 2.*
22.	Evidenţierea faptului că la casele de bilete RATB nu mai sunt afişate orarele de circulaţie ale autobuzelor/troleibuzelor/ tramvaielor. Necesitatea reintroducerii acestor orare, precum şi a unor modalităţi de afişaj electronic integrat pentru toate traseele.	Aceste idei sunt incluse în proiectele din PMUD: -Dispecerat Transport Public în Timp Real şi Sistem de Management inclusiv Informaţii în Timp Real -Reabilitarea staţiilor de autobuz pe baza standardelor propuse -Reabilitarea staţiilor de tramvai pe baza standardelor propuse
23.	Propunere de realizare a unei centrale de ardere a deşeurilor menajare, însă nu toţi participanţii au fost de acord cu acest lucru întrucât ar deveni un factor poluator.	Realizarea unui incinerator de deşeuri ar trebui să fie un proiect la nivel municipal, fiind necesară o cantitate considerabilă de deşeuri pentru ca această infrastructură să fie eficientă din punct de vedere economic. În plus, incineratoarele de deşeuri constituie un factor semnificativ de degradare a calităţii aerului, oportunitatea unei astfel de infrastructuri trebuind să facă obiectul unor studii aprofundate de protecţie a mediului.
24.	Necesitatea unei mai bune promovări a colectării selective a deşeurilor şi importanţei reciclării.	Ideea este cuprinsă în *Proiect de conştientizare a populaţiei cu privire la importanţa colectării selective a deşeurilor menajere.*
25.	Evidenţierea faptului că autovehiculele parcate împiedică uneori activităţile de salubrizare, operatorul neputând colecta deşeurile. Tot aceste parcări abuzive îngreunează şi deplasările pietonilor.	Problema parcărilor şi a activităţii de salubrizare a fost evidenţiată / inclusă în secţiunea de analiză.
26.	Necesitatea apariţiei unei politici de parcare care printre altele ar trebui să introducă mai multe parcări cu plată sau să taxeze diferenţiat în funcţie de numărul de autovehicule deţinute	Pentru această necesitate există proiectele: -Conturarea unei politici de parcare rezidenţială -Sistem de gestionare a parcărilor pe stradă în centrul oraşului -Realizarea şi implementarea unei politici unitare şi durabile privind parcarea rezidenţială în Bucureşti şi Judeţul Ilfov
27.	Viitoarele parcări să fie şi în relaţie cu staţiile de transport public şi să includă acolo unde este necesar şi soluţii de tipul smart-parking	Strategia cuprinde o serie de parcări de transfer dar am inclus şi: Program de suplimentare a locurilor de parcare în vecinătatea staţiilor de metrou.

VIZAT
spre neschimbare,
SECRETAR,

28.	Evidenţierea problemei afişelor lipite abuziv şi propunerea pentru reintroducerea panourilor publicitare	Problema fost evidenţiată în cadrul componentei de analiză a situaţiei existente din Sectorul 2.
29.	Necesitatea sancţionării semnalelor ilegale de rezervare a locurilor de parcare (stâlpi improvizaţi, sticle, etc.).	PS2 a început deja să ia măsuri în acest sens, înlăturând aceste obiecte pentru "rezervarea" ilegală a locurilor de parcare.
30.	Solicitarea unor termene clare când se vor realiza viitoarele intervenţii de reabilitare a blocurilor	Strategia vizează finalizarea reabilitării termice a blocurilor eligibile pe Programul Național de Reabilitare, în două etape: 2017-2023 (etapa I) și 2023-2025 (etapa II). Termenele clare privind intervențiile de reabilitare pe fiecare bloc în parte pot fi comunicate numai după realizarea proiectelor tehnice necesare.
31.	Propunere de introducere a unor măsuri de stimulare a reciclării şi colectării selective (ex. prin scăderea tarifelor pentru colectarea deşeurilor la un anumită cantitate reciclată)	Propunerea a fost inclusă în proiectul *Oferirea de facilități fiscale (reducere taxă salubritate) pentru asociațiile de proprietari unde colectarea selectivă este realizată corect.*
32.	Evidenţierea problemei prafului provenit din şantierele existente sau din insuficienţa spaţiilor verzi	Strategia își propune creșterea considerabilă a suprafeței de spații verzi, până la valoarea de 26 mp spații verzi / locuitor în 2025.
33.	Propunerea ca în locul construirii de locuinţe, autorităţile locale să achiziţioneze / închirieze locuinţe deja existente pe piaţă	Creșterea numărului de locuințe sociale trebuie să fie o prioritate pentru Primăria Sectorului 2 până în anul 2025. Modul de creștere a acestui număr (prin construcție de noi locuințe, achiziție locuințe existente sau parteneriat public-privat) va fi stabilit în urma unor studii aprofundate realizate la nivelul Primăriei, pentru a identifica cea mai avantajoasă variantă din punct de vedere economic.
34.	Propunere pentru reconfigurarea Şos. Iancului pentru a cuprinde şi piste pentru biciclete	Reţeaua velo propusă prin PMUD şi inclusă astfel în Strategie străbate şi Şos. Iancului.
35.	Necesitatea unui program de accesibilizare care să se aplice şi în locuinţele colective	Idea a fost inclusă în portofoliul de proiecte sub denumirea: *Program multianual de accesibilizare a locuințelor colective*
36.	Solicitarea reconfigurării intersecţiei din Piaţa Obor şi îmbunătăţirea căilor de deplasare pentru pietoni şi persoane cu dificultăţi de deplasare	Pentru această problemă există în portofoliu proiectul: "Zone complexe (Zona Obor)" preluat din PMUD care prevede reconfigurarea intersecţiei.

VIZAT
spre neschimbare,
SECRETAR,

37.	Necesitatea suplimentării numărului de toalete publice pe teritoriul Sectorului 2, în special în locurile frecventate de un număr mai mare de persoane	Proiectele de revitalizare sau amenajare de spaţii publice de dimensiuni medii sau mari vor include şi toalete publice.

Dezbateri publice pe temele (1) Spaţiile verzi şi spaţiile publice şi (2) Cultură şi petrecerea timpului liber

În data de 07.09.2017 au avut loc la sediul Primăriei Sectorului 2 din Str. Chiristigiilor nr. 11-13 următoarele 2 dezbateri publice aferente perioadei de consultare publică a *Strategiei de dezvoltare locală integrată şi durabilă a Sectorului 2 pentru perioada 2016-2025*. Acestea au fost dedicate temelor (1) Spaţiile verzi şi spaţiile publice şi (2) Cultură şi petrecerea timpului liber.

Pentru introducerea în contextul strategiei a fost realizată o prezentare a stadiului de implementare a proiectului. Astfel, a fost prezentat procesul de elaborare a documentului strategic şi etapa de consultare publică în care se afla strategia. În prezentarea Strategiei de dezvoltare locală, integrată şi durabilă a Sectorului 2 pentru perioada 2016-2025 au fost atinse următoarele subiecte:

- Structura documentului strategic;
- Domeniile de interes pentru strategie;
- Principalele provocări identificate pentru fiecare domeniu de interes;
- Viziunea de dezvoltare a Sectorului 2 pentru anul 2025;
- Obiectivele şi direcţiile strategice de dezvoltare pentru fiecare domeniu de interes;
- Proiectele majore pentru temele discutate;
- Studii de caz pentru o serie de proiecte majore.

Pe baza celor prezentate, a urmat o sesiune de întrebări şi comentarii care vor fi prezentate în continuare şi de care s-a ţinut cont în versiunea finală a documentului strategic.

Nr.Crt.	Comentarii, sugestii şi observaţii primite	Răspuns
1.	Necesitatea reabilitării / întreţinerii elementelor de signalectică şi marcaj (ex. trecerile de pietoni)	Acest aspect intră în obligaţiile curente ale autorităţilor publice (PS2-PMB)
2.	Necesitatea adoptării unor sancţiuni mai drastice pentru persoanele care nu păstrează curăţenia	Propunerea este inclusă în proiectul *Aplicare sancțiuni pentru nerespectarea Hotărârilor Consiliului Local cu privire la gestiunea deșeurilor pe teritoriul Sectorului 2.*
3.	Evidenţierea unei importante resurse de teren ce poate fi achiziţionată pentru amenajarea unui spaţiu verde – fosta fabrică de oţet între stăzile Titu Maiorescu şi Vaselor	Terenul reprezintă o resursă de teren importantă, ce ar permite creşterea suprafeţei de spaţii verzi în interiorul primului inel de circulaţie al Capitalei. Propunerea a fost inclusă, ca posibil exemplu, în cadrul proiectului *Identificare oportunități de parteneriat cu proprietarii unor terenuri abandonate din zona centrală, în vederea amenajării unor spații verzi publice*

VIZAT
spre neschimbare,
SECRETAR,

4.	Necesitatea introducerii de sensuri unice în zona centrală	Extinderea zonelor cu prioritate pentru pietoni din zona centrală implică şi crearea de sensuri unice.
5.	Necesitatea amenajării unor străzi pietonale în zona centrală (ex. Str. Vasile Lascăr, Str. Plantelor, Str. Latină, Str. Negustori, Str. Austrului etc.) care să compenseze lipsa spaţiilor verzi de mari dimensiuni	Sunt incluse pe termen lung în proiectele din PMUD, preluate şi în Strategie.
6.	Evidenţierea unei bugetări insuficiente a proiectelor pilot de amenajare a spaţiilor interstiţiale din cartierele de locuinţe colective	Observaţia a fost luată în considerare, bugetele respective fiind revizuite.
7.	Solicitarea întocmirii unei bibliografii unde să fie menţionate referinţe către datele cu acces pentru public	Acest lucru a fost inclus în deschiderea Strategiei
8.	Solicitarea de detaliere în cadrul Strategiei a impactului pe care îl va avea realizarea Autostrăzii A3	Pentru a diminua impactul intrării A3 vor fi reconfigurate str. Gherghiţei şi Str. Fabrica de Glucoză
9.	Necesitatea asigurării serviciilor de mentenanţă a echipamentelor şi amenajărilor din spaţiul public	Acest lucru intră în activitatea ADP / ALPAB
10.	Necesitatea includerii Morii lui Assan într-un traseu sau ax cultural	Monumentul Moara lui Assan este în imediata vecinătate a traseului cultural propus pe ruta tramvaiului 16, care conectează zona istorică și salba de lacuri a râului Colentina. De asemenea există acces facil și din Șoseaua Ștefan cel Mare, care reprezintă unul dintre coridoarele verzi propuse la nivelul Sectorului 2.
11.	Solicitarea unor măsuri mai stricte de reglementare a amplasării de chioşcuri şi puncte comerciale pe spaţiul public	A fost recent aprobat un regulament care are în vedere amplasarea chioşcurilor pe spaţiul public.
12.	Necesitatea amenajării mai multor spaţii pietonale care să susţină axele culturale propuse.	Există deja în strategie o varietate amplă de axe culturale, verzi şi spaţii cu prioritate pentru pietoni.
13.	Solicitarea suplimentării propunerilor privind componenta participativă prin măsuri privind bugetarea participativă sau mecanisme de control şi transparenţă.	În lista de proiecte a fost inclus în cadrul direcţiei de acţiune *5.1.2 Încurajarea dialogului cu administraţia în vederea furnizării de servicii publice eficiente* un proiect privind introducerea bugetării participative la nivelul Sectorului 2.
14.	Evidenţierea valorificării insuficiente a componentei de multiculturalism în contextul în care Sectorul 2 este sectorul cu	Acest subiect a fost pe de-o parte evidenţiat în componenta de analiză a situaţiei existente, la capitolul privind Cultura,

VIZAT
spre neschimbare,
SECRETAR,

	cea mai mare populaţie aparţinând altor etnii la nivel municipal. Acest aspect ar putea fi considerat o componentă distinctivă şi transformat într-un element de atracţie.	patrimonul şi petrecerea timpului liber, iar pe de altă parte a fost cuprins în lista de proiecte prin propuneri precum amenajarea unei axe culturale care să promoveze multiculturalismul.
15.	Evidenţierea varietăţii de activităţi organizate în centrul cultural din Parcul Circului de către Grupul de Iniţiaţivă Civică Lacul Tei şi posibilitatea replicării acestor acţiuni şi în alte cartiere dacă ar fi adoptate măsuri de bugetare participativă.	Acest subiect a fost evidenţiat în secţiunea de analiză.
16.	Solicitarea amenajării salbei de lacuri a râului Colentina ca o zonă turistică	Direcţia de acţiune *4.1.2 Sprijinirea de noi activităţi de agrement de-a lungul salbei de lacuri* cuprinde proiecte privind amenajare debarcader, organizare competiţii sportive, realizare dotări de interes local. De asemenea, lista de proiecte include proiectul privind instalaţia de tip gondolă pentru transport turistic.
17.	Solicitarea ca zona Autobazei RATB să fie propusă pentru a deveni în primul rând un spaţiu verde major ce poate include şi un centru comunitar pentru locuitorii din vecinătate	Ideea a fost preluată în cadrul proiectului de reconversie funcţională a Autobazei RATB, însă vor fi necesare o serie de negocieri între toţi actorii implicaţi (RATB, investitori privaţi, administraţia publică, comunitatea locală etc.) în momentul în care proiectul va fi implementat pentru stabilirea funcţiunilor care vor ocupa terenurile vizate.
18.	Solicitarea unei consultări permanente a cetăţenilor în procesul de implementare a Strategiei	Ideea este cuprinsă in cadrul proiectelor ce aparţin direcţiei de acţiune privind *Încurajarea dialogului cu administraţia în vederea furnizării de servicii publice eficiente*
19.	Întrebare cu privire la funcţiunile propuse pe amplasamentele fostelor zone industriale	Toate aceste informaţii se regăsesc în Planul Urbanistic Zonal al Sectorului 2: http://public.ps2.ro:3012/Urbanism/PUZ%20Sectorul%202/?sort=d Eventuale modificări se vor regăsi în varianta actualizată a PUZ-ului care se află însă încă în proces de pregătire a licitaţiei.
20.	Necesitatea ca proiectul privind îmbunătăţirea calităţii şi achiziţia de noi autobuze să fie divizat în mai multe componente mai specifice	Proiectul este preluat din PMUD, motiv pentru care titlul nu poate fi schimbat. În PMUD se regăsesc în schimb toate detaliile necesare legate de etapizarea şi componentele specifice acestui proiect.

VIZAT
spre neschimbare,
SECRETAR,

21.	Întrebare cu privire la posibilitatea reală de amenajare a unei parcări de transfer la intersecţia Str. Traian cu Bdul Pache Protopopescu	În lungul Bulevardului Pache Protopopescu există o suprafaţă de circa 400 mp (incluzând străzi secundare care pot fi dezafectate) care poate fi transformată într-o parcare subterană -> Pache Protopopescu între str. Avram Iancu şi Mogoş Vornicul. Proiectul este listat şi în PMUD Bucureşti-Ilfov.
22.	Evidenţierea unei importante resurse de teren ce poate fi achiziţionată de către administraţia locală– Autobaza RATB de pe Str. Grozovici	Ideea a fost inclusă în lista de proiecte în cadru proiectului de *Reconversie funcțională a Autobazelor RATB și includerea unor spații verzi publice sau a unor centre culturale multifuncționale în noile ansambluri*
23.	Solicitarea detalierii mai amanunţite a domeniilor de sport şi tineret în cadrul Strategiei	Aceste subiecte au fost pe de-o parte evidențiate în componenta de analiză a situației existente, la capitolele privind Demografia și migrația, precum și Cultura, patrimonul și petrecerea timpului liber, iar pe de altă parte au fost cuprinse în lista de proiecte. Mai mult, propunerile privind tineretul se regăsesc în cadrul tuturor obiectivelor cuprinse în Strategie, întrucât acesta este un subiect complex, iar provocările variază de la provocări socio-culturale, la provocări economice și chiar în ceea ce privește gradul de participare.
24.	Propunerea înfiinţării unui hub destinat ONG-urilor care să încurajeze asocierea şi parteneriatul	Ideea a fost inclusă în lista de proiecte, în cadrul proiectului *Civic HUB - Înființarea unui spațiu destinat societății civile, unde asociații, fundații, grupuri locale etc își pot desfășura activitatea*
25.	Solicitarea includerii unei serii de detalii legislative cu privire la implementarea parteneriatelor public-private	La nivel național, modul de realizare a parteneriatelor public-privat este legiferat prin Legea nr. 233/2016 privind parteneriatul public-privat.
26.	Solicitarea includerii mai multor programe sportive în completarea propunerilor ce vizează infrastructura sportivă (ex. realizarea unei agende sportive, asigurarea accesului în curţile şcolilor pentru practicarea sportului, organizarea de dezbateri publice cu tematica sportului etc)	Ideea a fost cuprinsă în lista de proiecte în cadrul direcţiei de acţiune *D4.3.3 Sprijinirea activităților sportive din Sectorul 2*
27.	Înfiinţarea Consiliului Tinerilor şi organizarea unor şedinţe periodice ale acestuia	Ideea a fost cuprinsă în lista de proiecte în cadrul proiectului *Înființarea Consiliului Consultativ al Tinerilor din Sectorul 2*

VIZAT
spre neschimbare,
SECRETAR,

28.	Identificarea sau propunerea unei serii de locaţii unde se pot practica activităţi sportive în Sectorul 2 care să nu necesite costuri din partea locuitorilor	Strategie cuprinde propuneri privind realizarea unor terenuri de sport în cadrul cartierelor de locuințe colective.
29.	Evidenţirea necesităţii de a cuprinde în bugetul local finanţări pentru domeniile sport şi tineret	Ideea a fost cuprinsă în lista de proiecte în cadrul subobiectivelor *1.4 Cultura – catalizator al dezvoltării urbane, O4.3 Sectorul sportului şi 5.1 Administraţie deschisă şi receptivă la soluţii inovatoare*
30.	Propunerea de includere a unui proiect pentru realizarea de tabere urbane	Ideea a fost cuprinsă în lista de proiecte, în cadrul *Programului de sprijinire a organizării de competiții sportive pentru diferite categorii de vârstă în Sectorul 2 - realizarea unei agende sportive a sectorului*
31.	Propunerea de includere a unui proiect pentru realizarea de hub-uri sportive unde să existe dotări atât pentru copii, cât şi pentru persoanele vârstnice	Proiectele pilot de reconfigurare a spaţiilor dintre blocuri vor include şi dotări pentru sport. Dimensiunea şi conformarea acestora (instalaţii în aer liber sau chiar "hub sportiv") depinde însă de negocierea cu comunitatea locală din procesul de implementare a proiectului.

Răspunsuri la idei şi comentarii primite online la adresa PS2

Nr.Crt.	Comentarii, sugestii şi observaţii primite	Răspuns
1	**Problemă: Insuficiența locurilor de parcare în sector și implicit în zona Iancului, îndeosebi după reabilitarea șos. Iancului. Aceasta a generat aglomerarea străduțelor adiacente, respectiv blocarea trotuarelor și trecerilor de pietoni de către șoferi, un mediu nesigur pentru circulația pietonilor și o stare de tensiune permanentă între locuitorii zonei.** Soluții: a) Construcția proiectului-pilot parcării subterane de pe str. Slt. Stănescu Gheorghe și replicarea acestuia cu ajustările necesare în celelalte cartiere rezidențiale din sector; b) Amenajarea parcărilor în spic de-a lungul șos. Iancului, păstrând vegetația aferentă; c) Monitorizarea și sancționarea locuitorilor care plasează obiecte proprii pe domeniul public, ocupându-l abuziv ("capre", bidoane, lăzi, cărămizi etc., în special în cazul caselor la curte și	Necesarul de parcări va fi acoperit în primul rând prin parcări multietajate în interiorul incintelor. Răspuns la soluţii: a) parcarea de la Şcoala 46 a fost inclusă ca proiect în cadrul programului multianual de amenajare de parcări rezidenţiale multietajate (vezi observaţii). b) În procesul de dezvoltare a proiectelor pilot de reconfigurare a spaţiilor dintre blocuri se va putea lua în considerare şi amenajarea de parcări la stradă pe Sos. Iancului, cu acordul PMB / Administraţia străzilor. În schimb, parcările la stradă nu vor putea fi amenajate în formă de spic

VIZAT
spre neschimbare,
SECRETAR,

	a unităţilor comerciale); d) Instituirea unui sistem de management eficient şi transparent a locurilor de parcare rezidenţiale, închiriate de la ADP S2.	sau perpendicular deoarece manevrele de ieşire din parcare sunt foarte dificile şi pun în pericol siguranţa participanţilor la traficul rutier. Renunţarea treptată la parcări în spic sau verticale se aplică desigur doar pentru arterele importante la nivelul oraşului şi nu la străzi secundare sau de interes local unde viteza de deplasare şi fluxurile sunt mult reduse. c) PS2 prin ADP S2 au început deja ridicarea maşinilor abandonate sau parcate ilegal pe spaţii verzi sau trotuare. d) Pentru gestiunea parcării rezidenţiale am propus: Conturarea unei politici de parcare rezidenţială -> Scopul politicii este acela de a asigura o gestiune eficientă a parcărilor rezidenţiale şi de a păstra un echilibru în utilizarea parcărilor la sol şi cel subteran.
2	**Problemă: Colectarea selectivă a deşeurilor aproape că nu are loc, ponderea acesteia fiind de 0,36%.** Soluţii: a) Instalarea unor containere subterane ecologice (hârtie, sticlă, plastice, electronice, metale) în punctele cele mai aglomerate, accesibile tuturor; b) Obligarea asociaţiilor de proprietari/locatari să asigure colectarea selectivă, prin campanii de informare, sancţiuni şi monitorizare continuă a aplicării legii şi normelor europene; c) includerea unor mecanisme eficiente de control în contractele dintre APL şi companiile private pentru a preveni abuzuri de tipul abuzului constant operat de S.C. SuperCom S.A., care realizează colectarea şi reciclarea sub nivelul aşteptărilor locuitorilor sectorului d) derularea unei campanii de informare continue în spaţiul public, zone rezidenţiale, instituţii de stat etc.	Concluziile studiului de oportunitate cu privire la gestiunea deşeurilor pe teritoriul sectorului 2, ce au fost preluate în cadrul strategiei (Program colectare selectivă a deşeurilor la nivelul Sectorului 2) prevăd, pe lângă soluţia clopotelor de colectare selectivă, realizarea unor module colectare cu acces securizat în cartierele de locuinţe colective. Alte proiecte care au în vedere colectarea selectivă a deşeurilor sunt: *Proiect de conştientizare a populaţiei cu privire la importanţa colectării selective a deşeurilor menajere.* *Oferirea de facilităţi fiscale (reducere taxă salubritate) pentru asociaţiile de proprietari unde colectarea selectivă este realizată corect.* *Aplicare sancţiuni pentru nerespectarea Hotărârilor Consiliului Local cu privire la*

VIZAT
spre neschimbare,
SECRETAR,

		gestiunea deșeurilor pe teritoriul Sectorului 2. *Campanii lunare de colectare a deșeurilor voluminoase / DEEE.* *Refacerea sistemului de colectare a deșeurilor municipale stradale.*
3	**Problemă: Infrastructura pentru pietoni este deficitară, aceștia fiind nevoiți să circule în nesiguranță.** Soluții: a) Sancționarea șoferilor care parchează pe trotuare fără a lăsa minim 1 m pentru circulația pietonilor (cf Codului Rutier) și care blochează trecerile de pietoni; b) Reamenajarea trotuarelor acolo unde este posibil, valorificând domeniul public neutiilizat sau ocupat abuziv de persoane fizice/juridice; c) Obligarea asociațiilor de proprietari/locatari să construiască rampe de acces pentru cărucioare/scaune cu rotile (cf legislatiei in vigoare); d) Creșterea numărului de zone pietonale de la 1 (prezent în Strategie) la minim 5, în special în zona centrală și semicentrală pentru a completa inițiativa traseelor culturale din aceste regiuni (Foișorul de Foc, strada Armenească, str. Vasile Lascăr, str. Arthur Verona). e) Derularea unei campanii de infomare și responsabilizare a șoferilor privind modul în care își parchează mașinile și riscurile la care se supun pe ei înșiși și pe ceilalți.	a) Ultimele modificări ale codului rutier interzic în totalitatea parcarea pe trotuar cu excepţia cazului în care acolo sunt amenajate locuri de parcare. b) acest aspect este inclus în: *Proiect-pilot de reconfigurare a spaţiilor dintre locuinţele colective în zona Iancului: spaţii verzi comunitare, dotări pentru sport, locuri de joacă pentru copii, alei pietonale şi parcări rezidenţiale*. Se are în vedere transformarea treptată a circulaţiilor secundare din cartierele de locuinţe colective în străzi rezidenţiale cu prioritate pentru pietoni. Desigur acest aspect implică şi eliminarea maşinilor parcate pe trotuare. Pentru a aplica măsura va fi nevoie întâi de finalizarea a cel puţin unui parcaj multietajat. c) am inclus în acest sens un: *Program multianual de accesibilizare a locuinţelor colective.* Programul ar asigura suport financiar asociaţiilor de locatari care includ persoane cu dizabilităţi locomotorii în vederea accesibilizării scării de bloc. d) Pentru extinderea zonelor pietonale este prevăzut proiectul: *Introducerea de noi zone prioritare pentru* *pietoni în centrul orașului (zone pietonale și*

VIZAT
spre neschimbare,
SECRETAR,

		cu utilizare mixtă) - preluat din PMUD Bucureşti Ilfov. Proiectul include pietonizarea zonei Icoanei-Verona, transformarea Moşilor Vechi în "shared space" şi traseu pietonal pe str. Jean Louis Calderon. Au fost preluate din PMUD şi zonele pietonale extinse pentru orizontul 2030, ele sunt vizibile în cartograma care ilustrează intervenţiile din obiectivul 3 - INFRASTRUCTURĂ URBANĂ e) În ceea ce priveşte conştientizarea privind parcarea ilegală şi daunele produse de acest fenomen a fost introdus *proiectul multianual "Parking Day"* care să fie replicat şi în Sectorul 2 şi să cuprindă şi acţiuni de conştientizare asupra daunelor pe care le aduce parcarea ilegală oraşului şi locuitorilor săi.
4	**Problemă: Domeniul public este deseori insalubru şi ocupat abuziv de obiecte/deşeuri depozitate abuziv.** Soluţii: a) O mai bună monitorizare a acestor practici şi consecvenţă în sancţionarea abuzurilor; b) Obligarea persoanelor fizice/juridice private să asigure curăţenia pe domeniul public administrat; c) Determinarea furnizorului de servicii de salubritate să-şi îndeplinească obligaţiile contracuale, (având în vedere că SC Supercom SA nu a făcut-o până acum).	a) Pentru asta a fost propus proiectul: *Aplicare sancţiuni pentru nerespectarea Hotărârilor Consiliului Local cu privire la gestiunea deşeurilor pe teritoriul sectorului 2* b) se dau deja amenzi pentru proprietăţile private neîngrijite. Întradevăr numărul sancţiunilor trebuie să crească. c) Pentru această problemă a fost propus proiectul: *Aplicare sancţiuni pentru nerespectarea Hotărârilor Consiliului Local cu privire la gestiunea deşeurilor pe teritoriul Sectorului 2*
5	**Problemă: Spaţii verzi îngrijorător de puţine (cea mai mică rată dintre sectoarele bucureştene) şi neîngrijite.** Soluţii: a) Acţiuni eficiente de îngrijire a spaţiilor verzi existente, monitorizarea ordinii şi sancţionarea abuzurilor (patrule, camere de supraveghere video etc.); b) Creşterea	a) există deja la nivelul PS2 o reţea foarte amplă de camere de supraveghere ea poate fi completată desigur în cazul apariţiei unor noi spaţii verzi / publice. b/c) au fost identificate o serie amplă de spaţii publice abandonate propuse spre

VIZAT
spre neschimbare,
SECRETAR,

	suprafețelor de spații verzi îngrijite, în special pe porțiunile domeniului public neglijate (piațete, scuaruri etc.); c) Construirea unor noi parcuri prietenoase cu mediul în zona centrală și semicentrală.	revitalizare: *Program de revitalizare a spaţiilor publice abandonate de mici dimensiuni (în parteneriat cu asociaţii profestionale / ONG-uri active în domeniu).* Cea mai mare parte a acestor spaţii se regăsesc în zona centrală.
6	**Problemă: Domeniul public, îndeosebi trotuarele, este deseori ocupat abuziv de florării, chioșcuri, construcții provizorii, anexe, care periclitează circulația în siguranță a pietonilor și afectează estetica spațiului public.** Soluții: a) Re-evaluarea procedurii de autorizare a chioșcurilor care desfășoară activități comerciale în sector și analizarea consecințelor acestora asupra infrastructurii pietonale; ; b) Crearea unei infrastructuri eficiente pentru agențiieconomici care oferă servicii de calitate locuitorilor; c) Sancționarea și monitorizarea locuitorilor, agenților economici care generează aceste dificultăți pentru pietoni.	A fost adoptată recent o hotărâre de consiliu pentru reglementarea chioşcurilor, florăriilor şi a altor construcţii aflate pe domeniul public. Unităţile comerciale care nu se încadrează în regulament şi sunt considerate ilegale vor fi desfiinţate.
7	**Problemă: Nivelul de încredere al cetățenilor în autoritata publică este este redus și nu generează o largă participare a comunităților în procesul administrativ.** Soluții: a) creșterea transparenței autorităților publice printr-o mai bună comunicare cu cetățenii; b) includerea unor mecanisme eficiente de control în contractele dinre APL și companiile private pentru a preveni abuzuri de tipul abuzului constant operat de S.C. SuperCom; c) implementarea exercițiului de bugetare participativă anual, începând cu bugetul anual pentru 2018.	a) Pentru ameliorarea comunicării dintre primărie şi comunitate a fost conturată direcţia de acţiune: Încurajarea dialogului cu administraţia în vederea furnizării de servicii publice eficiente, care include proiecte cum ar fi: *Organizarea unor întâlniri periodice şi a unei platforme de comunicare cu cetăţenii şi implicarea acestora în luarea deciziilor publice care au impact direct asupra lor. Mediatizarea activităţilor de modernizare şi apropiere a administraţiei publice de cetăţean.* b) nu face obiectul strategiei c) A fost inclusă bugetarea participativă: *Dezvoltarea şi Implementarea Bugetării participative prin care membrii comunităţii îşi pot manifesta şi transforma iniţiativele în realitate, propunând proiecte pentru dezvoltara urbană şi creşterea calităţii vieţii în Sectorul 2.*

VIZAT
spre neschimbare,
SECRETAR,

8	Problemă: Infrastructură velo inexistentă. Soluție: a) Identificarea agenților privați (economici sau organizații neguvernamentale/grupuri civice) care să sprijine primăria în elaborarea unui proiect de realizarea a infrastructurii velo în conformitatea cu nevoile utlizatorilor; b) Crearea mai multor trasee continue, care să unească central orașului de zonele cu trafic aglomerat ale sectorului (Pantelimon, Colentina, Tei etc.).	Proiectul pentru amenajarea unei rețele velo este inclus în PMUD București-Ilfov și preluat ca atare în strategie: *Înființarea rețelei utilitare pentru biciclete*. Străzile incluse în rețea se pot vedea în cartograma care ilustrează intervențiile din obiectivul 3 - INFRASTRUCTURĂ URBANĂ. Atenție însă că rețeaua velo intră în atribuțiile PMB fiind parte din arterele principale de circulație care sunt gestionate de Administrația Străzilor. *Program complex de amenajare maluri - etapa I Lacurile Fundeni și Dobroești (inclusiv insulă lac Fundeni)* - include și infrastructură velo de agrement.
9	**Problemă: Reabilitarea termică a blocurilor locative se desfășoară în condiții netransparente și imprevizibile.** Soluție: Îmbunătățirea transparenței procesului de identificare a soluțiilor tehnice și a materialelor folosite (de ex: afișarea prețului pentru m2 de izolatie, și a prețului pentru fiecare bloc izolat).	Procedurilor privind licitațiile pentru reabilitările termice sunt deja în proces de ameliorare astfel încât să fie eliminate pe cât posibil dificultățile întâmpinate în ultimii ani.
10	**Problemă: Absența minorităților etnice din viața economică/culturală a sectorului/cartierulor fapt care se poate traduce în segregare și scăderea calității vieții pentru grupurile segregate** Soluții: Includerea minorităților istorice (ex. armenească), dar și a celor noi (chineză, turcă, arabă, siriană etc.), ca elemente centrale în construirea indentității/brandului sectorului și stabilirea de parteneriate cu aceste minorități pentru a dezvolta trasee culturale care să exploreze diversitatea etnică a sectorului.	În strategie la capitolul cultura este mentionat: o atenție deosebită trebuie acordată pe de-o parte integrării acestor locuitori ai Sectorului 2, iar pe de altă parte valorificării potențialul cultural al prezenței acestora, transformându-l într-o competență distinctivă a Sectorului la nivelul Capitalei. In acest sens, in portofoliu au fost propuse urmatoarele proiecte, care constituie un parcurs firesc de la realizarea unei strategii culturale si a unei agende care va integra toate aspectele de viata urbana, inclusiv multiculturalitatea (minoritati etnice si istoriece):

VIZAT
spre neschimbare,
SECRETAR,

		Elaborarea și implementarea unei agende culturale multianuale a Sectorului 2, Elaborarea unei strategii culturale integrate, Înființarea unui grup de lucru în domeniul cultural care să faciliteze dialogul între actorii culturalii relevanți la nivelul Sectorul 2, Proiect complex de amenajare a unei axe culturale majore la nivelul Sectorului 2 care să promoveze multiculturalismul , Cartografierea și promovarea unor trasee culturale alternative în cadrul cartiere.

	Comentarii, sugestii și observații primite	Răspuns
1	Crearea unei rețele de parcuri la nivelul Sectorului 2 prin intermediul unor piste pentru biciclete/alergare/plimbare interconectate si a unei aplicatii mobile cu informatii actualizate si integrate despre situatia pistelor, a sistemului de inchiriere biciclete, localizare GPS, evenimente din parcuri, conexiuni cu alte rute sectoriale etc.	Fiecare din aceste sugestii reprezintă acţiuni în cadrul unor proiecte incluse deja în strategie: 1. Strategia PS2 a preluat din Planul de Mobilitate Urbană Durabilă Bucureşti-Ilfov proiectele care fac referire la infrastructura velo. Această reţea velo asigură şi legătura între principalele parcuri. În completare a fost propusă o reţea velo, de agrement care să conecteze toate spaţiile verzi din lungul salbei de lacuri. 2. Sistemul de închiriere a bicicletelor propus prin PMUD include şi o aplicaţie. De asemenea, şi sistemul de bikesharing existent în prezent în Bucureşti (IVelo) are o aplicaţie care este momentan în teste. Nu se resimte nevoia unei aplicaţii distincte care să informeze asupra calităţii infrastructurii velo, întrucât ea în prezent este cvasi inexistentă iar ceea ce se ca amenaja ar trebui să fie într-o stare bună / impecabilă.
2	Crearea unei reţele de parcări de biciclete în cartierele rezidenţiale	A fost considerată prioritară conturarea unor parcări de biciclete la destinaţie. Din acest motiv strategia cuprinde un program de construire a unor rastele la instituţiile publice. La companiile private, acest lucru este încă opțional dar ar trebui inclus în următoarea versiune, actualizată a HCGMB 66/2006. În cazul cartierelor rezidențiale, parcările pentru biciclete vor fi amenajate în cadrul parcajelor multi etajate propuse.

VIZAT
spre neschimbare,
SECRETAR,

3	Înființarea Policlinicii Sectorului 2 pentru investigații și tratament în regim ambulatoriu	Ideea a fost preluată în lista de proiecte în cadrul proiectului de *Creșterea accesului la servicii medicale prin înființarea Policlinicii Sectorului 2 pentru investigații și tratament în regim ambulatoriu care să ofere și servicii de tipul policlinică socială.*
4	Introducerea unei rețele comunitare de defribrilatoare în Sectorul 2	A fost inclus în portofoliul de proiecte: *Inițierea unei rețele de defibrilatoare în spațiile publice aglomerate și în care se lucrează intens cu publicul.*
5	Dotarea parcurilor din Sectorul 2 cu noi elemente de mobilier urban	Parcurile menționate pentru revitalizare vor indlue și noi elemente de mobilier urban. Același lucru se va întâmpla și cu celelalte parcuri și grădini în momentul în care vor intra în procesul de revitalizare.
6	Dotarea personalului Politiei Locale însarcinate cu asigurarea siguranței in parcurile din Sectorul 2 cu mijloace mai rapide de deplasare	Prin adresa 24506 primită de la Poliția Locală se menționează că nu se are în vedere în viitorul apropiat achiziționarea de echipamente de tip "Segway" sau alte mijloace mai rapide de deplasare.

VIZAT
spre neschimbare,
SECRETAR,

VIZAT
spre neschimbare,
SECRETAR,

VIZAT
spre neschimbare,
SECRETAR,

V. ANEXE

Anexa 1. Lista monumentelor istorice din Sectorul 2

Cod LMI	Denumire	Localitate	Adresă	Datare
B-I-s-B-17876	Lacul Tei (Debarcader)	municipiul BUCUREŞTI	Cartierul Tei, pe malul sud-vestic al Lacului Tei, suprapus de str. Caroieni, Tuzla, Glodeni şi Olteţului; carou cadastral 5 - 6; AA' şi B'C'; 7 - 8; B'C'(*)	
B-I-m-B-17876.01	Necropolă	municipiul BUCUREŞTI	Cartierul Tei, pe malul sud-vestic al Lacului Tei, suprapus de str. Caroieni, Tuzla, Glodeni şi Olteţului; carou cadastral 5 - 6;AA' şi B'C'; 7 - 8; B'C'(*)	
B-I-m-B-17876.02	Necropolă	municipiul BUCUREŞTI	Cartierul Tei, pe malul sud-vestic al Lacului Tei, suprapus de str. Caroieni, Tuzla, Glodeni şi Olteţului; carou cadastral 5 - 6; AA' şi B'C'; 7 - 8; B'C'(*)	
B-I-m-B-17876.03	Aşezare	municipiul BUCUREŞTI	Cartierul Tei, pe malul sud-vestic al Lacului Tei, suprapus de str. Caroieni, Tuzla, Glodeni şi Olteţului; carou cadastral 5 - 6; AA' şi B'C'; 7 - 8; B'C'(*)	
B-I-m-B-17876.04	Aşezare	municipiul BUCUREŞTI	Cartierul Tei, pe malul sud-vestic al Lacului Tei, suprapus de str. Caroieni, Tuzla, Glodeni şi Olteţului; carou cadastral 5 - 6;	

VIZAT
spre neschimbare,
SECRETAR,

			AA' şi B'C'; 7 - 8; B'C'(*)
B-I-m-B-17876.05	Aşezare	municipiul BUCUREŞTI	Cartierul Tei, pe malul sud-vestic al Lacului Tei, suprapus de str. Caroieni, Tuzla, Glodeni şi Olteţului; carou cadastral 5 - 6; AA' şi B'C'; 7 - 8; B'C'
B-I-m-B-17876.06	Aşezare	municipiul BUCUREŞTI	Cartierul Tei, pe malul sud-vestic al Lacului Tei, suprapus de str. Caroieni, Tuzla, Glodeni şi Olteţului; carou cadastral 5 - 6; AA' şi B'C'; 7 - 8; B'C'(*)
B-I-s-B-17879	Situl arheologic "Str. Soldat Ghivan Nicolae"	municipiul BUCUREŞTI	Pe malul sudic al Lacului Fundeni, în zona str. Marian Cristescu şi Drăguşin Deleanu; carou cadastral 9 - 10; E'G'(*)
B-I-m-B-17879.01	Aşezare	municipiul BUCUREŞTI	Pe malul sudic al Lacului Fundeni, în zona str. Marian Cristescu şi Drăguşin Deleanu; carou cadastral 9 - 10; E'G'(*)
B-I-m-B-17879.02	Aşezare	municipiul BUCUREŞTI	Pe malul sudic al Lacului Fundeni, în zona str. Marian Cristescu şi Drăguşin Deleanu; carou cadastral 9 - 10; E'G'(*)
B-I-m-B-17879.03	Aşezare	municipiul BUCUREŞTI	Pe malul sudic al Lacului Fundeni, în zona str. Marian Cristescu şi Drăguşin Deleanu; carou cadastral 9 - 10; E'G'(*)

VIZAT
spre neschimbare,
SECRETAR,

B-I-s-B-17880	Ziduri-între-vii	municipiul BUCUREŞTI	Pe malul sud-vestic al lacului Fundeni	
B-I-m-B-17880.01	Fundaţii palat	municipiul BUCUREŞTI	Pe malul sud-vestic al lacului Fundeni	
B-I-m-B-17880.02	Aşezare	municipiul BUCUREŞTI	Pe malul sud-vestic al lacului Fundeni	
B-I-m-B-17880.03	Aşezare	municipiul BUCUREŞTI	Pe malul sud-vestic al lacului Fundeni	
B-I-m-B-17880.04	Aşezare	municipiul BUCUREŞTI	Pe malul sud-vestic al lacului Fundeni	
B-I-m-B-17880.05	Aşezare	municipiul BUCUREŞTI	Pe malul sud-vestic al lacului Fundeni	
B-I-m-B-17880.06	Aşezare	municipiul BUCUREŞTI	Pe malul sud-vestic al lacului Fundeni	
B-II-s-B-17917	Parcelarea Călăraşi-Hârjeu	municipiul BUCUREŞTI	Piaţa Eudoxiu Hurmuzachi - Bd. Basarabia - str. Arh. D. Hârjeu - str. Arh. Gheorghe Sterian - str. Maior Coravu - Şos. Mihai Bravu	
B-II-s-B-17918	Parcelarea Iancului	municipiul BUCUREŞTI	Şos. Iancului - str. Lt. Victor Manu - str. Vatra Luminoasă - str. Dr. mr. Laurenţiu Claudian	
B-II-s-B-17919	Parcelarea Iancului	municipiul BUCUREŞTI	Str. Gheorghe Folescu - str. Vatra Luminoasă - str. Sarafineşti - Şos. Iancului	
B-II-s-B-17920	Parcelarea Gara Obor, fostă Ferdinand I	municipiul BUCUREŞTI	Str. Baicului - Bd. Gara Obor - Bd. Ferdinand - str. Eufrosin Poteca	
B-II-s-B-17921	Parcelarea Negroponte	municipiul BUCUREŞTI	Calea Floreasca - str. Glucozei - str. Rahmaninov - str. Grădiştea Floreştilor	
B-II-m-B-18002	Imobil	municipiul BUCUREŞTI	Str. Armenească 10 sector 2	sf. sec. XIX - prima jum. sec. XX
B-II-m-B-18003	Casă	municipiul BUCUREŞTI	Str. Armenească 35 sector 2	sf. sec. XIX - prima jum. sec. XX

VIZAT
spre neschimbare,
SECRETAR,

B-II-m-B-18044	Casă	municipiul BUCUREŞTI	Str. Avram Iancu 1 sector 2	sf. sec. XIX - prima jum. sec. XX
B-II-m-B-18045	Casă	municipiul BUCUREŞTI	Str. Avram Iancu 5-5A sector 2	sf. sec. XIX - prima jum. sec. XX
B-II-m-B-18046	Fost cinematograf	municipiul BUCUREŞTI	Str. Avrig 1 sector 2	sf. sec. XIX - prima jum. sec. XX
B-II-m-B-18049	Casă	municipiul BUCUREŞTI	Str. Avrig 6 sector 2	prima jum. sec. XX
B-II-m-B-18050	Imobil	municipiul BUCUREŞTI	Str. Avrig 18 sector 2	prima jum. sec. XX
B-II-m-B-18051	Casă	municipiul BUCUREŞTI	Str. Avrig 78 sector 2	prima jum. sec. XX
B-II-m-B-18052	Casă	municipiul BUCUREŞTI	Str. Avrig 80A sector 2	prima jum. sec. XX
B-II-a-B-18093	Ansamblul de arhitectură "Str. Batiştei"	municipiul BUCUREŞTI	Str. Batiştei, între str. Jean Louis Calderon şi str. Vasile Lascăr sector 2	
B-II-m-B-18094	Casa Nicolae Filipescu	municipiul BUCUREŞTI	Str. Batiştei 13 sector 2	
B-II-m-B-21043	Palatul Arta, actualul sediu ArCuB	municipiul BUCUREŞTI	Str. Batiştei 14 sector 2	
B-II-m-A-18095	Biserica „Sf. Nicolae" - Batişte	municipiul BUCUREŞTI	Str. Batiştei 21 sector 2, Str. Praporgescu David g-ral 2 sector 2	
B-II-m-B-18096	Casa bancherului Hermann Speier	municipiul BUCUREŞTI	Str. Batiştei 24A sector 2	
B-II-m-B-21024	Casa Boambă-Rahtivanu	municipiul BUCUREŞTI	Str. Batiştei 27-27 A sector 2	
B-II-m-B-18097	Casă	municipiul BUCUREŞTI	Str. Batiştei 39 sector 2	
B-II-m-B-18109	Fostele grajduri ale Societăţii Naţionale de Îngrijire a Cailor	municipiul BUCUREŞTI	Str. Băneasa Ancuţa 5 sector 2	sf. sec. XIX - prima jum. sec. XX
B-II-m-B-18125	Casă	municipiul BUCUREŞTI	Str. Berechet 10A sector 2	prima jum. sec. XX
B-II-a-A-18157	Mănăstirea Mărcuţa	municipiul BUCUREŞTI	Str. Biserica Mărcuţa 8 sector 2	
B-II-m-A-18157.01	Biserica "Sf. Arhangheli Mihail şi Gavril"	municipiul BUCUREŞTI	Str. Biserica Mărcuţa 8 sector 2	1587, sec. XVI - XVIII
B-II-m-A-18157.02	Turn clopotniţă	municipiul BUCUREŞTI	Str. Biserica Mărcuţa 8 sector 2	sec. XIX
B-II-m-A-18157.03	Chilii	municipiul BUCUREŞTI	Str. Biserica Mărcuţa 8 sector 2	sec. XIX

VIZAT
spre neschimbare,
SECRETAR,

B-II-m-B-18176	Casă	municipiul BUCUREŞTI	Str. Bocşa 2 sector 2	sf. sec. XIX - prima jum. sec. XX
B-II-m-B-18177	Casă	municipiul BUCUREŞTI	Str. Bocşa 4 sector 2	sf. sec. XIX - prima jum. sec. XX
B-II-m-B-18178	Casă	municipiul BUCUREŞTI	Str. Bocşa 5 sector 2	sf. sec. XIX - prima jum. sec. XX
B-II-m-B-18179	Casă de târgoveţ	municipiul BUCUREŞTI	Str. Bocşa 7 sector 2	1815
B-II-a-A-18300	Parcul Ioanid	municipiul BUCUREŞTI	Piaţa Cantacuzino Gh. f.n. sector 2 (delimitat de str. Polonă - Bd. Dacia - str. Dumbrava Roşie)	
B-II-a-B-18301	Grădina Icoanei	municipiul BUCUREŞTI	Piaţa Cantacuzino Gh. f.n. sector 2 (delimitată de str. pictor Arthur Verona - str. D.A. Xenopol - str. dr. Dimitrie Gerota)	
B-II-m-B-21065	Imobil	municipiul BUCUREŞTI	Intr. Caragiale I. L. 1 sector 2	
B-II-m-B-18308	Casă	municipiul BUCUREŞTI	Str. Caragiale I. L. 32 sector 2	
B-II-m-B-18314	Imobil	municipiul BUCUREŞTI	Bd. Carol I 25 sector 2	prima jum. sec. XX
B-II-m-B-18315	Imobil	municipiul BUCUREŞTI	Bd. Carol I 27 sector 2	prima jum. sec. XX
B-II-m-B-18316	Fostul Hotel Naţional, azi ASIROM	municipiul BUCUREŞTI	Bd. Carol I 31-33 sector 2	prima jum. sec. XX
B-II-m-B-18317	Imobil	municipiul BUCUREŞTI	Bd. Carol I 37 sector 2	prima jum. sec. XX
B-II-m-B-18318	Imobil	municipiul BUCUREŞTI	Bd. Carol I 39 sector 2	prima jum. sec. XX
B-II-a-B-18319	Ansamblul Bisericii Armeneşti	municipiul BUCUREŞTI	Bd. Carol I 43 sector 2	prima jum. sec. XX
B-II-m-B-18320	Biserica Armenească	municipiul BUCUREŞTI	Bd. Carol I 43 sector 2	1911
B-II-m-B-18321	Biblioteca Armenească	municipiul BUCUREŞTI	Bd. Carol I 43 sector 2	prima jum. sec. XX
B-II-m-B-18322	Imobil	municipiul BUCUREŞTI	Bd. Carol I 53 sector 2	sf. sec. XIX - înc. sec. XX
B-II-m-B-18323	Imobil	municipiul BUCUREŞTI	Bd. Carol I 55 sector 2	sf. sec. XIX - înc. sec. XX
B-II-m-B-18324	Imobil	municipiul BUCUREŞTI	Bd. Carol I 59 sector 2	sf. sec. XIX - prima jum. sec. XX
B-II-m-B-18325	Casă	municipiul BUCUREŞTI	Bd. Carol I 64 sector 2	înc. sec. XX
B-II-m-B-18326	Casă	municipiul BUCUREŞTI	Bd. Carol I 66 sector 2	înc. sec. XX

VIZAT
spre neschimbare,
SECRETAR,

B-II-m-B-18327	Imobil	municipiul BUCUREŞTI	Bd. Carol I 72 sector 2	sf. sec. XIX - prima jum. sec. XX
B-II-m-B-19947	Halele Centrale Obor	municipiul BUCUREŞTI	Aleea Câmpul Moşilor 5 sector 2	1937 - 1950
B-II-m-B-18433	Casă	municipiul BUCUREŞTI	Str. Chiristigiilor 22 sector 2	sf. sec. XIX - prima jum. sec. XX
B-II-m-B-18434	Imobil	municipiul BUCUREŞTI	Str. Chiristigiilor 24 sector 2	înc. sec. XX
B-II-m-A-20964	Circul de Stat - pavilionul central	municipiul BUCUREŞTI	Aleea Circului 15 sector 2	1961
B-II-a-B-18444	Parcul Plumbuita	municipiul BUCUREŞTI	Şos. Colentina f.n. sector 2 (delimitat de str. Doamna Ghica - Şos. Colentina - str. Fabrica de Gheaţă - Lacul Plumbuita)	
B-II-m-B-18492	Liceul „Emil Racoviţă"	municipiul BUCUREŞTI	Str. Coravu Ion maior 2 sector 2	1940 - 1946
B-II-m-B-18512	Casă	municipiul BUCUREŞTI	Str. Cristian Radu 2 sector 2	1900
B-II-m-B-18513	Casă	municipiul BUCUREŞTI	Str. Cristian Radu 3 sector 2	sf. sec. XIX - prima jum. sec. XX
B-II-m-B-18514	Imobil	municipiul BUCUREŞTI	Str. Cristian Radu 5 sector 2	înc. sec. XX
B-II-m-B-18515	Casa arh. Arghir Culina	municipiul BUCUREŞTI	Str. Cristian Radu 7 sector 2	sf. sec. XIX - prima jum. sec. XX
B-II-m-B-18516	Casă	municipiul BUCUREŞTI	Str. Cristian Radu 8 sector 2	sf. sec. XIX - prima jum. sec. XX
B-II-a-B-18523	Ansamblul de arhitectură "Bd. Dacia"	municipiul BUCUREŞTI	Bd. Dacia, între str. Polonă şi str. Aurel Vlaicu, între str. Aurel Vlaicu şi str. Icoanei sector 2	
B-II-m-B-18529	Casă	municipiul BUCUREŞTI	Bd. Dacia 62 sector 2	
B-II-m-B-18533	Imobil	municipiul BUCUREŞTI	Bd. Dacia 72 sector 2	
B-II-m-B-18534	Imobil	municipiul BUCUREŞTI	Bd. Dacia 74 sector 2	
B-II-m-B-18536	Casa Cihoski	municipiul BUCUREŞTI	Bd. Dacia 76-78 sector 2	prima jum. sec. XX
B-II-m-B-18538	Imobil	municipiul BUCUREŞTI	Bd. Dacia 82 sector 2	prima jum. sec. XX
B-II-m-B-18540	Imobil	municipiul BUCUREŞTI	Bd. Dacia 84 sector 2	prima jum. sec. XX
B-II-m-B-18541	Imobil	municipiul BUCUREŞTI	Bd. Dacia 85 sector 2	prima jum. sec. XX
B-II-m-B-18543	Imobil	municipiul BUCUREŞTI	Bd. Dacia 86 sector 2	prima jum. sec. XX

VIZAT
spre neschimbare,
SECRETAR,

B-II-m-B-18542	Casă	municipiul BUCUREŞTI	Bd. Dacia 87 sector 2	sf. sec. XIX
B-II-m-B-18544	Imobil	municipiul BUCUREŞTI	Bd. Dacia 89 sector 2	prima jum. sec. XX
B-II-m-B-18545	Imobil	municipiul BUCUREŞTI	Bd. Dacia 91 sector 2	prima jum. sec. XX
B-II-m-B-18546	Imobil	municipiul BUCUREŞTI	Bd. Dacia 95 sector 2	prima jum. sec. XX
B-II-m-B-18547	Imobil	municipiul BUCUREŞTI	Bd. Dacia 96 sector 2	prima jum. sec. XX
B-II-m-B-18548	Imobil	municipiul BUCUREŞTI	Bd. Dacia 101 sector 2	1900
B-II-m-B-18549	Imobil	municipiul BUCUREŞTI	Bd. Dacia 103 sector 2	prima jum. sec. XX
B-II-m-B-18550	Muzeul C. C. şi C. A. Nottara	municipiul BUCUREŞTI	Bd. Dacia 105 sector 2	prima jum. sec. XX
B-II-m-B-18551	Casă	municipiul BUCUREŞTI	Bd. Dacia 107 sector 2	prima jum. sec. XX
B-II-m-B-18552	Liceul „Dimitrie Cantemir"	municipiul BUCUREŞTI	Bd. Dacia 117 sector 2	1925
B-II-m-A-21053	Imobil	municipiul BUCUREŞTI	Str. Dianei 9 sector 2	
B-II-a-A-18582	Ansamblul Palatul Ghica - Tei	municipiul BUCUREŞTI	Str. Doamna Ghica 3-5 sector 2	
B-II-m-A-18582.02	Biserica "Înălţarea Domnului" - Ghica - Tei	municipiul BUCUREŞTI	Str. Doamna Ghica 3 sector 2	
B-II-m-A-18582.01	Palatul Grigore Ghica - Tei	municipiul BUCUREŞTI	Str. Doamna Ghica 5 sector 2	
B-II-m-B-18610	Casa Av. Lenş	municipiul BUCUREŞTI	Str. Donici Alexandru 23 sector 2	
B-II-m-B-18611	Casa G-ral Lahovary	municipiul BUCUREŞTI	Str. Donici Alexandru 28 sector 2	
B-II-m-B-18612	Casa Pan Halipa	municipiul BUCUREŞTI	Str. Donici Alexandru 32 sector 2	
B-II-m-B-18613	Casa Elie Radu	municipiul BUCUREŞTI	Str. Donici Alexandru 40 sector 2	sf. sec. XIX
B-II-m-B-18618	Casă	municipiul BUCUREŞTI	Str. Drobeta 11 sector 2	sf. sec. XIX - prima jum. sec. XX
B-II-a-B-18650	Ansamblul de arhitectură "Str. Dumbrava Roşie nr. 1-11; 2-16"	municipiul BUCUREŞTI	Str. Dumbrava Roşie sector 2	sf. sec. XIX - înc. sec. XX
B-II-m-B-18651	Casă	municipiul BUCUREŞTI	Str. Dumbrava Roşie 1 sector 2	sf. sec. XIX - prima jum. sec. XX
B-II-m-B-18652	Casă	municipiul BUCUREŞTI	Str. Dumbrava Roşie 2 sector 2	sf. sec. XIX - prima jum. sec. XX

VIZAT
spre neschimbare,
SECRETAR,

B-II-m-B-18653	Casă	municipiul BUCUREŞTI	Str. Dumbrava Roşie 3 sector 2	sf. sec. XIX - prima jum. sec. XX
B-II-m-B-18654	Casă	municipiul BUCUREŞTI	Str. Dumbrava Roşie 4 sector 2	sf. sec. XIX - prima jum. sec. XX
B-II-m-B-18655	Casă	municipiul BUCUREŞTI	Str. Dumbrava Roşie 5 sector 2	sf. sec. XIX - prima jum. sec. XX
B-II-m-B-18656	Casă	municipiul BUCUREŞTI	Str. Dumbrava Roşie 6 sector 2	sf. sec. XIX - prima jum. sec. XX
B-II-m-B-18657	Casă	municipiul BUCUREŞTI	Str. Dumbrava Roşie 7 sector 2	sf. sec. XIX - prima jum. sec. XX
B-II-m-B-18658	Casă	municipiul BUCUREŞTI	Str. Dumbrava Roşie 8 sector 2	sf. sec. XIX - prima jum. sec. XX
B-II-m-B-18659	Casă	municipiul BUCUREŞTI	Str. Dumbrava Roşie 9 sector 2	sf. sec. XIX - prima jum. sec. XX
B-II-m-B-18660	Casă	municipiul BUCUREŞTI	Str. Dumbrava Roşie 10 sector 2	sf. sec. XIX - prima jum. sec. XX
B-II-m-B-18661	Casă	municipiul BUCUREŞTI	Str. Dumbrava Roşie 11 sector 2	sf. sec. XIX - prima jum. sec. XX
B-II-m-B-18662	Casă	municipiul BUCUREŞTI	Str. Dumbrava Roşie 12 sector 2	sf. sec. XIX - prima jum. sec. XX
B-II-m-B-18663	Casă	municipiul BUCUREŞTI	Str. Dumbrava Roşie 14 sector 2	sf. sec. XIX - prima jum. sec. XX
B-II-m-B-18664	Casă	municipiul BUCUREŞTI	Str. Dumbrava Roşie 16 sector 2	sf. sec. XIX - prima jum. sec. XX
B-II-m-B-18665	Casă	municipiul BUCUREŞTI	Str. Dumbrava Roşie 26 sector 2	sf. sec. XIX - prima jum. sec. XX
B-II-m-B-18693	Casă	municipiul BUCUREŞTI	Str. Eminescu Mihai 93 sector 2	prima jum. sec. XX
B-II-m-B-18694	Casă	municipiul BUCUREŞTI	Str. Eminescu Mihai 97 sector 2	sf. sec. XIX - prima jum. sec. XX
B-II-m-B-18695	Imobil	municipiul BUCUREŞTI	Str. Eminescu Mihai 103 sector 2	prima jum. sec. XX
B-II-m-B-18696	Casa D. Panaitescu-Perpessicius	municipiul BUCUREŞTI	Str. Eminescu Mihai 122 sector 2	sec. XX
B-II-m-B-18697	Casă	municipiul BUCUREŞTI	Str. Eminescu Mihai 134 sector 2	sf. sec. XIX - prima jum. sec. XX
B-II-m-B-18698	Casă	municipiul BUCUREŞTI	Str. Eminescu Mihai 136 sector 2	sf. sec. XIX - prima jum. sec. XX

VIZAT
spre neschimbare,
SECRETAR,

B-II-m-B-18699	Casă	municipiul BUCUREŞTI	Str. Eminescu Mihai 138 sector 2	sf. sec. XIX - prima jum. sec. XX
B-II-m-B-18700	Casă	municipiul BUCUREŞTI	Str. Eminescu Mihai 144 sector 2	sf. sec. XIX - prima jum. sec. XX
B-II-m-B-18701	Casa Henrieta Delavrancea - Gibory	municipiul BUCUREŞTI	Str. Eminescu Mihai 149 sector 2	prima jum. sec. XX
B-II-m-B-18704	Casă	municipiul BUCUREŞTI	Str. Episcopul Radu 29 sector 2	sf. sec. XIX, 1933
B-II-m-B-18705	Casă de birjar	municipiul BUCUREŞTI	Str. Episcopul Radu 53-55 sector 2	sf. sec. XIX
B-II-a-B-21033	Ansamblul Muzeului Aviaţiei	municipiul BUCUREŞTI	Str. Fabrica de Glucoză 2-4 sector 2	1916 - 1958
B-II-m-B-21033.01	Clădirea administrativă	municipiul BUCUREŞTI	Str. Fabrica de Glucoză 2-4 sector 2	cca. 1920
B-II-m-B-21033.02	Clădirea principală a muzeului	municipiul BUCUREŞTI	Str. Fabrica de Glucoză 2-4 sector 2	
B-II-m-B-21033.03	Biblioteca	municipiul BUCUREŞTI	Str. Fabrica de Glucoză 2-4 sector 2	anii '30 ai sec. XX
B-II-m-B-21033.04	Hangarul nr. 2	municipiul BUCUREŞTI	Str. Fabrica de Glucoză 2-4 sector 2	anii '30 ai sec. XX
B-II-m-B-21033.05	Hangarul nr. 3	municipiul BUCUREŞTI	Str. Fabrica de Glucoză 2-4 sector 2	anii '20 ai sec. XX
B-II-m-B-18718	Casă	municipiul BUCUREŞTI	Bd. Ferdinand I 3 sector 2	prima jum. sec. XX
B-II-m-B-18719	Casa Maria Budişteanu	municipiul BUCUREŞTI	Bd. Ferdinand I 13 sector 2	1897
B-II-m-B-18720	Casa Flechtenmacher	municipiul BUCUREŞTI	Bd. Ferdinand I 15 sector 2	1897
B-II-m-B-18721	Casă	municipiul BUCUREŞTI	Bd. Ferdinand I 31 sector 2	sf. sec. XIX
B-II-m-B-18722	Foişorul de Foc	municipiul BUCUREŞTI	Bd. Ferdinand I 33 sector 2	1889
B-II-m-B-18723	Administraţia Financiară Sector 2	municipiul BUCUREŞTI	Bd. Ferdinand I 89A sector 2	prima jum. sec. XX
B-II-m-B-18728	Casa dr. Petrini-Galaţi	municipiul BUCUREŞTI	Str. Filipescu Nicolae 31 sector 2	sf. sec. XIX
B-II-m-B-18729	Casă	municipiul BUCUREŞTI	Str. Filipescu Nicolae 45 sector 2	sf. sec. XIX
B-II-m-B-18730	Casă	municipiul BUCUREŞTI	Str. Filipescu Nicolae 61 sector 2	sf. sec. XIX
B-II-m-B-18801	Gara Obor	municipiul BUCUREŞTI	Bd. Gara Obor 1-3 sector 2	prima jum. sec. XX

VIZAT
spre neschimbare,
SECRETAR,

B-II-m-B-18804	Casă	municipiul BUCUREŞTI	Str. Georgescu Mihail dr. 9 sector 2	1910
B-II-m-B-18805	Casă	municipiul BUCUREŞTI	Str. Georgescu Mihail dr. 10 sector 2	1895
B-II-m-B-18806	Casă	municipiul BUCUREŞTI	Str. Georgescu Mihail dr. 11 sector 2	1910
B-II-m-B-18807	Casă	municipiul BUCUREŞTI	Str. Georgescu Mihail dr. 20 sector 2	sf. sec. XIX - prima jum. sec. XX
B-II-m-B-18808	Casă	municipiul BUCUREŞTI	Str. Georgescu Mihail dr. 21 sector 2	sf. sec. XIX - prima jum. sec. XX
B-II-m-B-18809	Casă	municipiul BUCUREŞTI	Str. Georgescu Mihail dr. 23 sector 2	sf. sec. XIX - prima jum. sec. XX
B-II-m-B-18810	Casă	municipiul BUCUREŞTI	Str. Georgescu Mihail dr. 24 sector 2	sf. sec. XIX - prima jum. sec. XX
B-II-m-B-18816	Casă	municipiul BUCUREŞTI	Bd. Ghica Tei 67-69 sector 2	sf. sec. XIX - prima jum. sec. XX
B-II-m-B-18817	Casă	municipiul BUCUREŞTI	Bd. Ghica Tei 77 sector 2	sf. sec. XIX - prima jum. sec. XX
B-II-m-B-18818	Casă	municipiul BUCUREŞTI	Bd. Ghica Tei 125 sector 2	sf. sec. XIX - prima jum. sec. XX
B-II-m-B-18820	Casă	municipiul BUCUREŞTI	Bd. Ghica Tei 127 sector 2	sf. sec. XIX - prima jum. sec. XX
B-II-m-B-18902	Casă	municipiul BUCUREŞTI	Str. Halmeu 1 sector 2	prima jum. sec. XX
B-II-m-B-18903	Casă	municipiul BUCUREŞTI	Str. Halmeu 5 sector 2	prima jum. sec. XX
B-II-m-B-18904	Casă	municipiul BUCUREŞTI	Str. Halmeu 7 sector 2	prima jum. sec. XX
B-II-m-B-18905	Casă	municipiul BUCUREŞTI	Str. Halmeu 11-13 sector 2	prima jum. sec. XX
B-II-m-B-18906	Casă	municipiul BUCUREŞTI	Str. Halmeu 17 sector 2	prima jum. sec. XX
B-II-m-B-18907	Casă	municipiul BUCUREŞTI	Str. Halmeu 25 sector 2	prima jum. sec. XX
B-II-m-B-18923	Casă	municipiul BUCUREŞTI	Şos. Iancului 3 sector 2	prima jum. sec. XX
B-II-m-A-18924	Şcoala Centrală de Fete	municipiul BUCUREŞTI	Str. Icoanei 3-5 sector 2	1890
B-II-m-B-18925	Biserica "Adormirea Maicii Domnului" - Icoanei	municipiul BUCUREŞTI	Str. Icoanei 12 sector 2	1784 - 1785
B-II-m-B-20995	Casa Dr. Gh. Nanu	municipiul BUCUREŞTI	Str. Icoanei 50A sector 2	1911 - 1914
B-II-m-B-18926	Imobil	municipiul BUCUREŞTI	Str. Icoanei 56 sector 2	prima jum. sec. XX

VIZAT
spre neschimbare.
SECRETAR,

B-II-m-B-18927	Imobil	municipiul BUCUREŞTI	Str. Icoanei 57 sector 2	prima jum. sec. XX
B-II-m-B-18928	Imobil	municipiul BUCUREŞTI	Str. Icoanei 58 sector 2	prima jum. sec. XX
B-II-m-B-18929	Imobil	municipiul BUCUREŞTI	Str. Icoanei 60 sector 2	prima jum. sec. XX
B-II-m-B-18930	Casă	municipiul BUCUREŞTI	Str. Icoanei 62 sector 2	sf. sec. XIX
B-II-m-B-18931	Casă	municipiul BUCUREŞTI	Str. Icoanei 63 sector 2	sf. sec. XIX
B-II-m-B-18932	Casă	municipiul BUCUREŞTI	Str. Icoanei 64 sector 2	sf. sec. XIX
B-II-m-B-18933	Biserica Dichiu - Tichirleşti	municipiul BUCUREŞTI	Str. Icoanei 72 sector 2	1773
B-II-m-B-18934	Imobil	municipiul BUCUREŞTI	Str. Icoanei 80 sector 2	sf. sec. XIX
B-II-m-B-18949	Casă	municipiul BUCUREŞTI	Str. Ionescu Grigore, arh. 28 sector 2	
B-II-m-B-18950	Casă	municipiul BUCUREŞTI	Str. Ionescu Grigore, arh. 34 sector 2	
B-II-m-B-18951	Casă	municipiul BUCUREŞTI	Str. Ionescu Grigore, arh. 40 sector 2	
B-II-m-B-18952	Casă	municipiul BUCUREŞTI	Str. Ionescu Grigore, arh. 52 sector 2	
B-II-m-B-18953	Casa Tache Ionescu	municipiul BUCUREŞTI	Str. Ionescu Tache 25 sector 2	
B-II-m-B-18967	Casă	municipiul BUCUREŞTI	Str. Ispravnicului 31 sector 2	
B-II-m-B-18968	Casă	municipiul BUCUREŞTI	Str. Ispravnicului 39 sector 2	
B-II-m-B-18969	Casă	municipiul BUCUREŞTI	Str. Italiană 3 sector 2	
B-II-m-B-18970	Casă	municipiul BUCUREŞTI	Str. Italiană 21 sector 2	
B-II-m-B-18975	Casă	municipiul BUCUREŞTI	Str. Kiriţescu Constantin 6 sector 2	
B-II-m-B-18976	Casă	municipiul BUCUREŞTI	Str. Kiriţescu Constantin 10-12 sector 2	
B-II-m-B-18977	Casă	municipiul BUCUREŞTI	Str. Kiriţescu Constantin 11 sector 2, Str. Popa Soare 60 bis sector 2	
B-II-m-B-18978	Casă	municipiul BUCUREŞTI	Str. Kiriţescu Constantin 15 sector 2	
B-II-m-B-18979	Casă	municipiul BUCUREŞTI	Str. Kiriţescu Constantin 16 sector 2	

VIZAT
spre neschimbare,
SECRETAR.

B-II-m-B-18980	Casă	municipiul BUCUREŞTI	Str. Kiriţescu Constantin 21 sector 2	
B-II-m-B-18981	Casa Constantin Kiriţescu	municipiul BUCUREŞTI	Str. Kiriţescu Constantin 41 sector 2	
B-II-m-B-19006	Casă	municipiul BUCUREŞTI	Str. Lacul Gorgova 2 sector 2	
B-II-m-B-19010	Casa Ev. şi H. Gheorghieff	municipiul BUCUREŞTI	Str. Lascăr Vasile 32 sector 2	
B-II-m-B-19012	Casa Dumitru Stoenescu	municipiul BUCUREŞTI	Str. Lascăr Vasile 34 sector 2	
B-II-m-B-19011	Imobil cu farmacie	municipiul BUCUREŞTI	Str. Lascăr Vasile 76 sector 2	
B-II-m-B-19057	Casa Ion Ţuculescu	municipiul BUCUREŞTI	Str. Lizeanu 5 sector 2	sf. sec. XIX - prima jum. sec. XX
B-II-m-B-19058	Casă	municipiul BUCUREŞTI	Str. Lizeanu 13 sector 2	sf. sec. XIX - prima jum. sec. XX
B-II-m-B-19059	Casă	municipiul BUCUREŞTI	Str. Lizeanu 14 sector 2	sf. sec. XIX - prima jum. sec. XX
B-II-m-B-19060	Casă	municipiul BUCUREŞTI	Str. Lizeanu 17 sector 2	sf. sec. XIX - prima jum. sec. XX
B-II-m-B-19061	Casă	municipiul BUCUREŞTI	Str. Lizeanu 19 sector 2	sf. sec. XIX - prima jum. sec. XX
B-II-m-B-19062	Casă	municipiul BUCUREŞTI	Str. Lizeanu 20 sector 2	sf. sec. XIX - prima jum. sec. XX
B-II-m-B-19063	Casă	municipiul BUCUREŞTI	Str. Lizeanu 21 sector 2	sf. sec. XIX - prima jum. sec. XX
B-II-m-B-19064	Casă	municipiul BUCUREŞTI	Str. Lizeanu 22-24 sector 2	sf. sec. XIX - prima jum. sec. XX
B-II-m-B-19065	Casă	municipiul BUCUREŞTI	Str. Lizeanu 25 sector 2	sf. sec. XIX - prima jum. sec. XX
B-II-m-B-19066	Casă	municipiul BUCUREŞTI	Str. Lizeanu 30 sector 2	sf. sec. XIX - prima jum. sec. XX
B-II-m-B-19067	Casă	municipiul BUCUREŞTI	Str. Lizeanu 35 sector 2	sf. sec. XIX - prima jum. sec. XX
B-II-m-B-19068	Casă	municipiul BUCUREŞTI	Str. Lizeanu 37 sector 2	sf. sec. XIX - prima jum. sec. XX
B-II-m-B-19069	Casă	municipiul BUCUREŞTI	Str. Lizeanu 39 sector 2	sf. sec. XIX - prima jum. sec. XX
B-II-m-B-19070	Casă	municipiul BUCUREŞTI	Str. Lizeanu 40 sector 2	sf. sec. XIX - prima jum. sec. XX

VIZAT
spre neschimbare,
SECRETAR

B-II-m-B-19071	Casă	municipiul BUCUREŞTI	Str. Lizeanu 46 sector 2	sf. sec. XIX - prima jum. sec. XX
B-II-m-B-19072	Biserica "Sf. Nicolae, Sf. Spiridon" - Popa Chiţu	municipiul BUCUREŞTI	Str. Logofătul Luca Stroici 33A sector 2	1879 - 1935, sec. XVIII - înc. sec. XIX
B-II-m-B-19118	Casă	municipiul BUCUREŞTI	Str. Maica Domnului 6 sector 2	
B-II-m-B-19119	Casă	municipiul BUCUREŞTI	Str. Maica Domnului 11 sector 2	sf. sec. XIX - prima jum. sec. XX
B-II-m-B-19120	Casă	municipiul BUCUREŞTI	Str. Maica Domnului 15 sector 2	sf. sec. XIX - prima jum. sec. XX
B-II-m-B-19121	Casă	municipiul BUCUREŞTI	Str. Maica Domnului 19 sector 2	sf. sec. XIX - prima jum. sec. XX
B-II-m-B-19122	Casă	municipiul BUCUREŞTI	Str. Maica Domnului 21-23 sector 2	sf. sec. XIX - prima jum. sec. XX
B-II-m-B-19123	Casă	municipiul BUCUREŞTI	Str. Maica Domnului 29 sector 2	sf. sec. XIX - prima jum. sec. XX
B-II-m-B-19124	Casă	municipiul BUCUREŞTI	Str. Maica Domnului 49 sector 2	sf. sec. XIX - prima jum. sec. XX
B-II-m-B-19125	Casă	municipiul BUCUREŞTI	Str. Maica Domnului 49B sector 2	sf. sec. XIX - prima jum. sec. XX
B-II-m-B-19126	Casă	municipiul BUCUREŞTI	Str. Maica Domnului 49bis sector 2	sf. sec. XIX - prima jum. sec. XX
B-II-m-B-19127	Casă	municipiul BUCUREŞTI	Str. Maica Domnului 51 sector 2	sf. sec. XIX - prima jum. sec. XX
B-II-m-B-19128	Casă	municipiul BUCUREŞTI	Str. Maica Domnului 63 sector 2	sf. sec. XIX - prima jum. sec. XX
B-II-m-B-19154	Casă	municipiul BUCUREŞTI	Str. Masaryk Thomas 25 sector 2	
B-II-m-B-19155	Casă	municipiul BUCUREŞTI	Str. Masaryk Thomas 26 sector 2	
B-II-m-B-19156	Casa Prof. dr. Gh. Marinescu	municipiul BUCUREŞTI	Str. Masaryk Thomas 27 sector 2	
B-II-m-B-19157	Casă	municipiul BUCUREŞTI	Str. Masaryk Thomas 28 sector 2	sf. sec. XIX - prima jum. sec. XX
B-II-m-B-19158	Casă	municipiul BUCUREŞTI	Str. Masaryk Thomas 29 sector 2	sf. sec. XIX - prima jum. sec. XX

VIZAT
spre neschimbare,
SECRETAR,

B-II-m-B-19159	Casă	municipiul BUCUREŞTI	Str. Masaryk Thomas 34 sector 2	sf. sec. XIX - prima jum. sec. XX
B-II-m-B-19161	Casă	municipiul BUCUREŞTI	Str. Maşina de Pâine 47 sector 2	sf. sec. XIX - prima jum. sec. XX
B-II-m-B-19162	Casă	municipiul BUCUREŞTI	Str. Maşina de Pâine 135 sector 2	sf. sec. XIX - prima jum. sec. XX
B-II-m-B-19163	Casă	municipiul BUCUREŞTI	Str. Matei Voievod 22A sector 2	sf. sec. XIX - prima jum. sec. XX
B-II-m-B-19164	Casă	municipiul BUCUREŞTI	Str. Matei Voievod 31 sector 2	sf. sec. XIX
B-II-m-B-19165	Casă	municipiul BUCUREŞTI	Str. Matei Voievod 32 sector 2	sf. sec. XIX - prima jum. sec. XX
B-II-m-B-19166	Casă	municipiul BUCUREŞTI	Str. Matei Voievod 33A sector 2	sf. sec. XIX - prima jum. sec. XX
B-II-m-B-19167	Casă	municipiul BUCUREŞTI	Str. Matei Voievod 33 sector 2	sf. sec. XIX - prima jum. sec. XX
B-II-m-B-19168	Casă	municipiul BUCUREŞTI	Str. Matei Voievod 35 sector 2	sf. sec. XIX - prima jum. sec. XX
B-II-a-B-19175	Ansamblul de arhitectură "Str. Mântuleasa"	municipiul BUCUREŞTI	Str. Mântuleasa sector 2, 3	sf. sec. XIX - prima jum. sec. XX
B-II-m-B-19176	Casa Zentler	municipiul BUCUREŞTI	Str. Mântuleasa 10 sector 2	1910
B-II-m-B-19177	Casă	municipiul BUCUREŞTI	Str. Mântuleasa 17 sector 2	sf. sec. XIX - prima jum. sec. XX
B-II-m-B-19178	Casă	municipiul BUCUREŞTI	Str. Mântuleasa 19 sector 2	sf. sec. XIX - prima jum. sec. XX
B-II-a-A-19179	Ansamblul Bisericii Mântuleasa	municipiul BUCUREŞTI	Str. Mântuleasa 20 sector 2	sec. XVIII - XX
B-II-m-A-19179.01	Biserica "Sfinţii Arhangheli Mihail şi Gavril" - Mântuleasa	municipiul BUCUREŞTI	Str. Mântuleasa 20 sector 2	1734
B-II-m-A-19179.02	Casă parohială	municipiul BUCUREŞTI	Str. Mântuleasa 20 sector 2	sf. sec. XIX
B-II-m-B-19180	Casă	municipiul BUCUREŞTI	Str. Mântuleasa 21 sector 2	sf. sec. XIX - înc. sec. XX
B-II-m-B-19181	Casă	municipiul BUCUREŞTI	Str. Mântuleasa 23 sector 2	sf. sec. XIX - înc. sec. XX
B-II-m-B-19182	Casa arh. Paul Smărăndescu	municipiul BUCUREŞTI	Str. Mântuleasa 25 sector 2	sf. sec. XIX - înc. sec. XX
B-II-m-B-20996	Casa D.R. Ioaniţescu	municipiul BUCUREŞTI	Str. Mântuleasa 33 sector 2	1922
B-II-m-B-19183	Casă	municipiul BUCUREŞTI	Str. Mântuleasa 34 sector 2	1902

VIZAT
spre neschimbare,
SECRETAR,

B-II-a-B-19233	Ansamblul de arhitectură "Calea Moşilor"	municipiul BUCUREŞTI	Calea Moşilor, între Bd. I. C. Brătianu şi Bd. Carol I sector 2, 3	
B-II-m-B-19247	Casă	municipiul BUCUREŞTI	Calea Moşilor 71 sector 2	sf. sec. XIX
B-II-m-B-19264	Casa G-ral Lahovary, azi corp al Spitalului Cantacuzino	municipiul BUCUREŞTI	Str. Movilă Ion 5 sector 2	1884 - 1886
B-II-a-B-19271	Ansamblul de arhitectură "Str. Negustori, nr. 1-19; 6-16"	municipiul BUCUREŞTI	Str. Negustori sector 2	sf. sec. XIX - prima jum. sec. XX
B-II-m-B-19272	Casa Negroponte	municipiul BUCUREŞTI	Str. Negustori 1A sector 2	sf. sec. XIX - prima jum. sec. XX
B-II-m-B-19273	Casă, azi Comisia Zonei Montane	municipiul BUCUREŞTI	Str. Negustori 1B sector 2	sf. sec. XIX - prima jum. sec. XX
B-II-m-B-19274	Casă	municipiul BUCUREŞTI	Str. Negustori 3 sector 2	sf. sec. XIX - prima jum. sec. XX
B-II-m-B-19275	Casă	municipiul BUCUREŞTI	Str. Negustori 5 sector 2	sf. sec. XIX - prima jum. sec. XX
B-II-m-B-19276	Intreprinderea de produse ortopedice	municipiul BUCUREŞTI	Str. Negustori 6-8 sector 2	sf. sec. XIX - prima jum. sec. XX
B-II-m-B-19277	Casă	municipiul BUCUREŞTI	Str. Negustori 7 sector 2	sf. sec. XIX - prima jum. sec. XX
B-II-m-B-19278	Casă	municipiul BUCUREŞTI	Str. Negustori 9 sector 2	sf. sec. XIX - prima jum. sec. XX
B-II-m-B-19279	Casă	municipiul BUCUREŞTI	Str. Negustori 10 sector 2	sf. sec. XIX - prima jum. sec. XX
B-II-m-B-19280	Casă	municipiul BUCUREŞTI	Str. Negustori 11-11 bis sector 2	sf. sec. XIX - prima jum. sec. XX
B-II-m-B-19282	Casă	municipiul BUCUREŞTI	Str. Negustori 14 sector 2	sf. sec. XIX - prima jum. sec. XX
B-II-m-B-19283	Casa Vlădescu	municipiul BUCUREŞTI	Str. Negustori 15 sector 2	sf. sec. XIX - prima jum. sec. XX
B-II-m-B-19284	Casa Dimitrie Bolintineanu	municipiul BUCUREŞTI	Str. Negustori 16 sector 2	sf. sec. XIX - prima jum. sec. XX
B-II-m-B-19285	Casă	municipiul BUCUREŞTI	Str. Negustori 28 sector 2	sf. sec. XIX - prima jum. sec. XX
B-II-m-B-19286	Casă	municipiul BUCUREŞTI	Str. Negustori 30 sector 2	sf. sec. XIX - prima jum. sec. XX

VIZAT
spre neschimbare,
SECRETAR,

B-II-m-B-19287	Casă	municipiul BUCUREŞTI	Str. Negustori 32 sector 2	sf. sec. XIX - prima jum. sec. XX
B-II-m-A-19304	Biserica "Sf. Nicolae, Adormirea Maicii Domnului" - Olari	municipiul BUCUREŞTI	Str. Olari 6 sector 2	1758
B-II-m-B-19305	Casă	municipiul BUCUREŞTI	Str. Olari 8 sector 2	1893
B-II-m-B-21000	Casa G-ral Jitianu I.	municipiul BUCUREŞTI	Str. Olari 32 sector 2	1921
B-II-m-B-21042	Casa ing. Panait Pascalis şi Vlada Vasiliadis	municipiul BUCUREŞTI	Str. Onciu Dimitrie 31 sector 2	1914
B-II-m-B-19310	Casă	municipiul BUCUREŞTI	Str. Orbescu Dimitrie 12 sector 2	sf. sec. XIX - prima jum. sec. XX
B-II-m-B-19311	Imobil locuinţe	municipiul BUCUREŞTI	Str. Orbescu Dimitrie 14 sector 2	1935
B-II-m-A-19314	Casă de târgoveţ	municipiul BUCUREŞTI	Str. Orzari 63 sector 2	1859
B-II-m-B-19315	Casă	municipiul BUCUREŞTI	Str. Oteşani 28 sector 2	sf. sec. XIX - prima jum. sec. XX
B-II-m-B-19316	Vila Matilda	municipiul BUCUREŞTI	Str. Oţetari 2 sector 2	sf. sec. XIX
B-II-m-B-19317	Biserica "Sfinţii Voievozi" - Oţetari	municipiul BUCUREŞTI	Str. Oţetari 4 sector 2	1757, sec. XIX
B-II-m-B-19318	Casă	municipiul BUCUREŞTI	Str. Paleologu 12 sector 2	sf. sec. XIX
B-II-m-B-20921	Imobil	municipiul BUCUREŞTI	Str. Părintele Galeriu 13 sector 2	sf. sec. XIX
B-II-a-B-19365	Ansamblul de arhitectură "Str. Părintele Stăniloaie"	municipiul BUCUREŞTI	Str. Părintele Stăniloaie sector 2	sf. sec. XIX
B-II-m-B-18424	Casă cu prispă	municipiul BUCUREŞTI	Str. Părintele Stăniloaie 1A sector 2	sf. sec. XIX
B-II-m-B-18425	Casă	municipiul BUCUREŞTI	Str. Părintele Stăniloaie 2 sector 2	sf. sec. XIX
B-II-m-B-18427	Casă	municipiul BUCUREŞTI	Str. Părintele Stăniloaie 5 sector 2	sf. sec. XIX
B-II-m-B-18428	Casă	municipiul BUCUREŞTI	Str. Părintele Stăniloaie 7 sector 2	sf. sec. XIX
B-II-m-B-19376	Casă	municipiul BUCUREŞTI	Str. Philippide Alexandru 3 sector 2	prima jum. sec. XX
B-II-m-B-19377	Casă	municipiul BUCUREŞTI	Str. Philippide Alexandru 4 sector 2	prima jum. sec. XX

VIZAT
spre neschimbare,
SECRETAR,

B-II-m-B-19378	Casă	municipiul BUCUREŞTI	Str. Philippide Alexandru 5 sector 2	prima jum. sec. XX
B-II-m-B-19379	Casă	municipiul BUCUREŞTI	Str. Philippide Alexandru 6 sector 2	prima jum. sec. XX
B-II-m-B-19380	Casă	municipiul BUCUREŞTI	Str. Philippide Alexandru 8 sector 2	prima jum. sec. XX
B-II-m-B-19381	Casă	municipiul BUCUREŞTI	Str. Philippide Alexandru 11 sector 2	prima jum. sec. XX
B-II-m-B-19382	Casă	municipiul BUCUREŞTI	Str. Philippide Alexandru 13 sector 2	prima jum. sec. XX
B-II-m-B-19383	Casă	municipiul BUCUREŞTI	Str. Philippide Alexandru 14 sector 2	prima jum. sec. XX
B-II-m-B-19384	Casă	municipiul BUCUREŞTI	Str. Philippide Alexandru 15 sector 2	prima jum. sec. XX
B-II-m-B-19385	Casă	municipiul BUCUREŞTI	Str. Philippide Alexandru 17 sector 2	prima jum. sec. XX
B-II-m-B-19386	Casă	municipiul BUCUREŞTI	Str. Philippide Alexandru 20 sector 2, str. Vlaicu Aurel nr. 61 sector 2	prima jum. sec. XX
B-II-m-B-19388	Casă	municipiul BUCUREŞTI	Str. Plantelor 4 sector 2	sf. sec. XIX - prima jum. sec. XX
B-II-m-B-19389	Casă	municipiul BUCUREŞTI	Str. Plantelor 37-37A sector 2	sf. sec. XIX - prima jum. sec. XX
B-II-m-B-19390	Casă	municipiul BUCUREŞTI	Str. Plantelor 40 sector 2	sf. sec. XIX - prima jum. sec. XX
B-II-m-B-19391	Casă	municipiul BUCUREŞTI	Str. Plantelor 48 sector 2	sf. sec. XIX - prima jum. sec. XX
B-II-m-B-19392	Casă	municipiul BUCUREŞTI	Str. Plantelor 54 sector 2	sf. sec. XIX - prima jum. sec. XX
B-II-m-B-19393	Casă	municipiul BUCUREŞTI	Str. Plantelor 56-58 sector 2	sf. sec. XIX - prima jum. sec. XX
B-II-a-A-19419	Ansamblul Mănăstirii Plumbuita	municipiul BUCUREŞTI	Str. Plumbuita 58 sector 2	sec. XVI - XX
B-II-m-A-19419.01	Biserica "Naşterea Sf. Prooroc Ioan Botezătorul şi Înaintemergătorul"	municipiul BUCUREŞTI	Str. Plumbuita 58 sector 2	sec. XVI, 1647
B-II-m-A-19419.02	Palat domnesc	municipiul BUCUREŞTI	Str. Plumbuita 58 sector 2	prima jum. sec. XVIII

VIZAT
spre neschimbare,
SECRETAR,

B-II-m-A-19419.03	Turn clopotniţă	municipiul BUCUREŞTI	Str. Plumbuita 58 sector 2	sec. XVIII
B-II-m-A-19419.04	Chilii	municipiul BUCUREŞTI	Str. Plumbuita 58 sector 2	sec. XVIII - XX
B-II-m-B-19450	Biserica "Sf. Împăraţi Constantin şi Elena" - Popa Nan	municipiul BUCUREŞTI	Str. Popa Nan 47bis sector 2, Str. Gheorghe Costa-Foru 5A sector 2	1910 - 1918, sf. sec. XVIII - sec. XIX
B-II-m-B-21061	Imobil	municipiul BUCUREŞTI	Str. Popa Rusu 24 sector 2	sf. sec. XIX
B-II-a-B-19451	Ansamblul de arhitectură "Str. Popa Soare"	municipiul BUCUREŞTI	Str. Popa Soare sector 2, 3	sf. sec. XIX - prima jum. sec. XX
B-II-m-B-19455	Casa Mircea Vulcănescu	municipiul BUCUREŞTI	Str. Popa Soare 16A sector 2	înc. sec. XX
B-II-m-B-19457	Casă	municipiul BUCUREŞTI	Str. Popa Soare 54 sector 2	sf. sec. XIX - prima jum. sec. XX
B-II-m-B-19459	Casă	municipiul BUCUREŞTI	Str. Popa Soare 56 sector 2	sf. sec. XIX - prima jum. sec. XX
B-II-m-B-19460	Casă	municipiul BUCUREŞTI	Str. Popa Soare 60 sector 2	sf. sec. XIX - prima jum. sec. XX
B-II-m-B-19469	Casa gen. David Praporgescu	municipiul BUCUREŞTI	Str. Praporgescu David g-ral 17 sector 2	sf. sec. XIX - prima jum. sec. XX
B-II-a-A-19471	Ansamblul Bisericii Greceşti	municipiul BUCUREŞTI	Bd. Protopopescu Pache 1-3 sector 2	înc. sec. XX
B-II-m-A-19472	Biserica "Buna Vestire"	municipiul BUCUREŞTI	Bd. Protopopescu Pache 1-3 sector 2	înc. sec. XX
B-II-m-A-19473	Fostul Palat al Legaţiei Elene, azi Ambasada Republicii Elene	municipiul BUCUREŞTI	Bd. Protopopescu Pache 1-3 sector 2	înc. sec. XX
B-II-m-B-19474	Imobil	municipiul BUCUREŞTI	Bd. Protopopescu Pache 2 sector 2	înc. sec. XX
B-II-m-B-19475	Imobil	municipiul BUCUREŞTI	Bd. Protopopescu Pache 4 sector 2	înc. sec. XX
B-II-m-B-19476	Imobil	municipiul BUCUREŞTI	Bd. Protopopescu Pache 5 sector 2	înc. sec. XX
B-II-m-B-19477	Imobil	municipiul BUCUREŞTI	Bd. Protopopescu Pache 6 sector 2	înc. sec. XX
B-II-m-B-19478	Imobil	municipiul BUCUREŞTI	Bd. Protopopescu Pache 7 sector 2	înc. sec. XX
B-II-m-B-19479	Imobil	municipiul BUCUREŞTI	Bd. Protopopescu Pache 10 sector 2	înc. sec. XX
B-II-m-B-19480	Imobil	municipiul BUCUREŞTI	Bd. Protopopescu Pache 11 sector 2	înc. sec. XX
B-II-m-B-19481	Imobil	municipiul BUCUREŞTI	Bd. Protopopescu Pache 14 sector 2	înc. sec. XX
B-II-m-B-19482	Imobil	municipiul BUCUREŞTI	Bd. Protopopescu Pache 18 sector 2	înc. sec. XX
B-II-m-B-19483	Casa Elena Lupescu	municipiul BUCUREŞTI	Bd. Protopopescu Pache 51 sector 2	1900
B-II-m-B-19484	Colegiul Naţional „Mihai Viteazul“	municipiul BUCUREŞTI	Bd. Protopopescu Pache 62 sector 2	înc. sec. XX

VIZAT
spre neschimbare,
SECRETAR,

B-II-m-B-19485	Imobil	municipiul BUCUREŞTI	Piaţa Protopopescu Pache 3 sector 2	înc. sec. XX
B-II-m-B-19486	Imobil	municipiul BUCUREŞTI	Piaţa Protopopescu Pache 9, colţ cu Bd. Pache Protopopescu nr. 2 sector 2	înc. sec. XX
B-II-m-B-19487	Imobil	municipiul BUCUREŞTI	Piaţa Protopopescu Pache 13 sector 2	înc. sec. XX
B-II-m-B-19488	Imobil	municipiul BUCUREŞTI	Piaţa Protopopescu Pache 14 sector 2	înc. sec. XX
B-II-m-B-19515	Casă	municipiul BUCUREŞTI	Str. Rădulescu Heliade Ion 15 sector 2	înc. sec. XX
B-II-m-B-19516	Casă	municipiul BUCUREŞTI	Str. Rădulescu Heliade Ion 27 sector 2	înc. sec. XX
B-II-m-B-19517	Casă	municipiul BUCUREŞTI	Str. Rădulescu Heliade Ion 33 sector 2	înc. sec. XX
B-II-m-B-19543	Imobil	municipiul BUCUREŞTI	Str. Ritmului 1 sector 2	înc. sec. XX
B-II-m-B-19581	Casă	municipiul BUCUREŞTI	Str. Romano Alexandru pictor 8 sector 2	sf. sec. XIX - prima jum. sec. XX
B-II-m-B-19582	Casă	municipiul BUCUREŞTI	Str. Romano Alexandru pictor 10 sector 2	sf. sec. XIX - prima jum. sec. XX
B-II-m-B-19583	Casă	municipiul BUCUREŞTI	Str. Romano Alexandru pictor 15 sector 2	sf. sec. XIX - prima jum. sec. XX
B-II-m-B-19584	Casă	municipiul BUCUREŞTI	Str. Romano Alexandru pictor 16 sector 2	sf. sec. XIX - prima jum. sec. XX
B-II-m-B-19585	Casă	municipiul BUCUREŞTI	Str. Romano Alexandru pictor 19 sector 2	sf. sec. XIX - prima jum. sec. XX
B-II-m-B-19586	Casă	municipiul BUCUREŞTI	Str. Romano Alexandru pictor 20 sector 2	sf. sec. XIX - prima jum. sec. XX
B-II-m-B-19587	Casă	municipiul BUCUREŞTI	Str. Romano Alexandru pictor 21 sector 2	sf. sec. XIX - prima jum. sec. XX
B-II-m-B-19588	Casă	municipiul BUCUREŞTI	Str. Romano Alexandru pictor 22 sector 2	sf. sec. XIX - prima jum. sec. XX
B-II-m-B-19589	Casă	municipiul BUCUREŞTI	Str. Romano Alexandru pictor 26 sector 2	sf. sec. XIX - prima jum. sec. XX
B-II-m-B-19590	Casă	municipiul BUCUREŞTI	Str. Romano Alexandru pictor 28 sector 2	sf. sec. XIX - prima jum. sec. XX

VIZAT
spre neschimbare,
SECRETAR,

B-II-a-B-19591	Ansamblul de arhitectură "Str. Romulus"	municipiul BUCUREŞTI	Str. Romulus sector 2, 3	sf. sec. XIX
B-II-m-B-19598	Casă	municipiul BUCUREŞTI	Str. Romulus 18 sector 2	sf. sec. XIX
B-II-m-B-19619	Imobil - Societatea de Locuinţe Ieftine	municipiul BUCUREŞTI	Piaţa Rosetti C. A. 7 sector 2	1920
B-II-m-B-19623	Imobil	municipiul BUCUREŞTI	Str. Rosetti C. A. 26 sector 2	sf. sec. XIX
B-II-m-B-19624	Casă	municipiul BUCUREŞTI	Str. Rosetti C. A. 33 sector 2	sf. sec. XIX
B-II-m-B-19625	Casă	municipiul BUCUREŞTI	Str. Rosetti C. A. 35 sector 2	sf. sec. XIX
B-II-m-B-19626	Casa Vasiliu Bolnavu	municipiul BUCUREŞTI	Str. Rosetti C. A. 36 sector 2	sec. XIX - XX
B-II-m-B-19627	Imobil locuinţe	municipiul BUCUREŞTI	Str. Rosetti Maria 15 sector 2	înc. sec. XX
B-II-m-B-19628	Imobil	municipiul BUCUREŞTI	Str. Rosetti Maria 36 sector 2	înc. sec. XX
B-II-m-B-19629	Casă	municipiul BUCUREŞTI	Str. Russo Alecu 3 sector 2	sf. sec. XIX
B-II-m-B-19630	Casă	municipiul BUCUREŞTI	Str. Russo Alecu 5 sector 2	sf. sec. XIX - prima jum. sec. XX
B-II-m-B-19631	Casă	municipiul BUCUREŞTI	Str. Russo Alecu 7 sector 2	sf. sec. XIX - prima jum. sec. XX
B-II-m-B-19632	Casă	municipiul BUCUREŞTI	Str. Russo Alecu 9 sector 2	sf. sec. XIX - prima jum. sec. XX
B-II-m-B-19633	Casă	municipiul BUCUREŞTI	Str. Russo Alecu 11 sector 2	sf. sec. XIX - prima jum. sec. XX
B-II-m-B-19656	Biserica "Sf. Împăraţi Constantin şi Elena" - Schitul Darvari	municipiul BUCUREŞTI	Str. Schitul Darvari 3 sector 2	1834
B-II-m-B-21044	Imobil	municipiul BUCUREŞTI	Bd. Schitu Măgureanu 19 sector 2	1929
B-II-m-B-19657	Casă, azi Institutul Cervantes	municipiul BUCUREŞTI	Str. Serghiescu Marin 12 sector 2	sec. XIX - XX
B-II-m-B-17934	Casă	municipiul BUCUREŞTI	Str. Sfânta Treime 30 sector 2	prima jum. sec. XX
B-II-m-B-17935	Casă	municipiul BUCUREŞTI	Str. Sfânta Treime 51 sector 2	prima jum. sec. XX
B-II-m-B-17936	Casă	municipiul BUCUREŞTI	Str. Sfânta Treime 53 sector 2	prima jum. sec. XX
B-II-m-B-17937	Casă	municipiul BUCUREŞTI	Str. Sfânta Treime 55 sector 2	prima jum. sec. XX
B-II-m-B-17938	Casă	municipiul BUCUREŞTI	Str. Sfânta Treime 57 sector 2	prima jum. sec. XX
B-II-m-B-19679	Casa Cerchez	municipiul BUCUREŞTI	Piaţa Sfântul Ştefan 13A sector 2	1926

VIZAT
spre neschimbare,
SECRETAR,

B-II-a-B-19680	Ansamblul de arhitectură "Str. şi P-ţa Sf. Ştefan"	municipiul BUCUREŞTI	Str. Sfântul Ştefan, inclusiv Piaţa Sfântul Ştefan sector 2	sf. sec. XIX - prima jum. sec. XX
B-II-m-B-19683	Casă	municipiul BUCUREŞTI	Str. Sfinţilor 1 sector 2	sf. sec. XIX - prima jum. sec. XX
B-II-m-B-19684	Casă	municipiul BUCUREŞTI	Str. Sfinţilor 6 sector 2	sf. sec. XIX - prima jum. sec. XX
B-II-m-B-19685	Vilă	municipiul BUCUREŞTI	Str. Sfinţilor 7 sector 2	prima jum. sec. XX
B-II-m-B-19686	Casă	municipiul BUCUREŞTI	Str. Sfinţilor 9 sector 2	sf. sec. XIX - prima jum. sec. XX
B-II-m-B-19687	Casă	municipiul BUCUREŞTI	Str. Sfinţilor 11 sector 2	sf. sec. XIX - prima jum. sec. XX
B-II-m-B-19688	Casă	municipiul BUCUREŞTI	Str. Sfinţilor 12 sector 2	sf. sec. XIX - prima jum. sec. XX
B-II-m-B-19689	Casă cu gang	municipiul BUCUREŞTI	Str. Sfinţilor 13 sector 2	sf. sec. XIX - prima jum. sec. XX
B-II-m-A-19692	Moara lui Assan	municipiul BUCUREŞTI	Str. Silozului 25 sector 2	1853
B-II-m-B-19693	Casa Iuliu Zane	municipiul BUCUREŞTI	Str. Silvestru 12 sector 2	sec. XIX
B-II-a-B-19694	Ansamblul Bisericii Silvestru	municipiul BUCUREŞTI	Str. Silvestru 36 sector 2	sec. XIX - XX
B-II-m-B-19694.01	Biserica "Sfântul Silvestru, Episcopul Romei"	municipiul BUCUREŞTI	Str. Silvestru 36 sector 2	sec. XIX, 1907
B-II-m-B-19694.02	Turn cu ceas	municipiul BUCUREŞTI	Str. Silvestru 36 sector 2	1879
B-II-m-B-20912	Chioşc de grădină şi bazin decorativ	municipiul BUCUREŞTI	Str. Silvestru 38 sector 2	
B-II-m-B-19721	Casa fizicianului C. Miculescu	municipiul BUCUREŞTI	Str. Spătarului 3 sector 2	sf. sec. XIX - prima jum. sec. XX
B-II-m-B-19722	Casă	municipiul BUCUREŞTI	Str. Spătarului 19 sector 2	sf. sec. XIX
B-II-m-A-19723	Casa Melik, azi Muzeul Theodor Pallady	municipiul BUCUREŞTI	Str. Spătarului 22 sector 2	1760
B-II-m-B-19724	Casă	municipiul BUCUREŞTI	Str. Speranţei 42-46 sector 2	sec. XIX
B-II-m-B-19748	Casă de târgoveţ	municipiul BUCUREŞTI	Str. Stroiescu V. Vasile 1-3 sector 2	sec. XIX
B-II-m-B-20960	Casa Neniţescu	municipiul BUCUREŞTI	Str. Şcoalei 8 sector 2	sf. sec. XIX - înc. sec. XX
B-II-m-B-19756	Casă	municipiul BUCUREŞTI	Str. Şomoiog Constantin serg. 8 sector 2	prima jum. sec. XX

VIZAT
spre neschimbare,
SECRETAR,

B-II-m-B-19765	Casa Ioan Slavici	municipiul BUCUREŞTI	Str. Ştirbei Vodă 152 sector 2	sf. sec. XIX - prima jum. sec. XX
B-II-m-B-19770	Casa Gheorghe Petrescu	municipiul BUCUREŞTI	Str. Toamnei 83 sector 2	înc. sec. XX
B-II-m-B-19804	Liceul Economic	municipiul BUCUREŞTI	Str. Traian 165 sector 2	sf. sec. XIX - prima jum. sec. XX
B-II-m-B-19812	Casă	municipiul BUCUREŞTI	Str. Traian 176 sector 2	sf. sec. XIX
B-II-m-B-19815	Casă	municipiul BUCUREŞTI	Str. Traian 198 sector 2	sf. sec. XIX - prima jum. sec. XX
B-II-m-A-19816	Biserica „Sf. Ioachim şi Ana" - Oboru Vechi	municipiul BUCUREŞTI	Str. Traian 204 sector 2	1780
B-II-m-B-19817	Casă	municipiul BUCUREŞTI	Str. Traian 208 sector 2	sf. sec. XIX - prima jum. sec. XX
B-II-m-B-19822	Casă de târgoveţ	municipiul BUCUREŞTI	Str. Ţepeş Vodă 86 A sector 2	sec. XIX
B-II-m-B-19878	Casa Ortansa Paciurea	municipiul BUCUREŞTI	Str. Viitorului 94 sector 2	1878
B-II-m-B-19894	Casă	municipiul BUCUREŞTI	Str. Vlaicu Aurel 16 sector 2	prima jum. sec. XX
B-II-m-B-19895	Vila Vintilă Brătianu	municipiul BUCUREŞTI	Str. Vlaicu Aurel 19 sector 2	1912
B-II-m-B-19896	Casă	municipiul BUCUREŞTI	Str. Vlaicu Aurel 41 sector 2	1899
B-II-m-B-20961	Casa Profesor I.S. Floru	municipiul BUCUREŞTI	Str. Vlaicu Aurel 115 sector 2	1915
B-II-m-B-19897	Casa Ion Voicu	municipiul BUCUREŞTI	Intr. Voicu Ion 4 sector 2	sf. sec. XIX, 1912
B-II-m-B-19905	Casă	municipiul BUCUREŞTI	Str. Vuia Traian 5 sector 2	sf. sec. XIX - prima jum. sec. XX
B-III-m-B-19968	Monumentul lui Gh. Gr. Cantacuzino	municipiul BUCUREŞTI	Piaţa Cantacuzino Gh. f.n. sector 2, în Grădina Icoanei	
B-III-m-B-19970	Monumentul G-ral Andranic	municipiul BUCUREŞTI	Bd. Carol I 43 sector 2, în curtea Bisericii Armeneşti	
B-III-m-B-19978	Bustul lui C. C. Nottara	municipiul BUCUREŞTI	Bd. Dacia 105 sector 2, în curtea Muzeului C. C. Nottara	
B-III-m-B-19979	Bustul prof. Vasile Şuteu	municipiul BUCUREŞTI	Bd. Dacia 117 sector 2, în curtea Liceului "Dimitrie Cantemir"	
B-III-m-B-19999	Bustul Emiliei Irza	municipiul BUCUREŞTI	Bd. Lacul Tei 120 sector 2	
B-III-m-B-20001	Statuia lui Vasile Lascăr	municipiul BUCUREŞTI	Str. Lascăr Vasile f.n. sector 2	
B-III-m-B-09081	Statuia "Industria casnică"	municipiul BUCUREŞTI	Str. Logofătul Luca Stroici 18 sector 2	1898

VIZAT
spre neschimbare,
SECRETAR,

B-III-m-B-20025	Monumentul lui Tudor Vladimirescu	municipiul BUCUREŞTI	Str. Precupeţii Vechi f.n. sector 2	1934
B-III-m-A-20030	Monumentul lui C. A. Rosetti	municipiul BUCUREŞTI	Piaţa Rosetti C. A. f.n. sector 2	
B-III-m-B-20031	Bustul lui Constantin Dobrogeanu-Gherea	municipiul BUCUREŞTI	Str. Rosetti C. A. f.n. sector 2	
B-III-m-B-19952	Statuia lui I. L. Caragiale	municipiul BUCUREŞTI	Str. Rosetti Maria f.n. sector 2	1976
B-III-m-B-20053	Monumentul eroilor din 1916-1918	municipiul BUCUREŞTI	Str. Silvestru 34-36 sector 2	
B-III-m-B-20054	Statuia lui Theodor Pallady	municipiul BUCUREŞTI	Str. Spătarului 22 sector 2, în curtea Casei Melik	
B-IV-m-B-20976	Atelierul pictorului Nicolae Grigorescu	municipiul BUCUREŞTI	Str. Batiştei 20 sector 2	sf. sec. XIX - înc. sec. XX
B-IV-m-A-20074	Piatra de mormânt a domnitorului Grigore Ghica IV	municipiul BUCUREŞTI	Str. Doamna Ghica 3 sector 2, în curtea Bisericii "Înălţarea Domnului" - Doamna Ghica	prima jum. sec. XIX
B-IV-m-A-20075	Monument funerar Grigore Ghica IV	municipiul BUCUREŞTI	Str. Doamna Ghica 3 sector 2, în curtea Bisericii "Înălţarea Domnului" - Doamna Ghica	
B-IV-m-B-20078	Cruce de piatră	municipiul BUCUREŞTI	Bd. Ferdinand 89 sector 2	1855
B-IV-m-B-20102	Monumentul funerar al gen. E. Odobescu	municipiul BUCUREŞTI	Str. Icoanei 12 sector 2, în curtea Bisericii Icoanei	
B-IV-m-B-09094	Statuia "Agricultura"	municipiul BUCUREŞTI	Str. Logofătul Luca Stroici 18 sector 2	1898
B-IV-m-B-20112	Cruce de piatră	municipiul BUCUREŞTI	Şos. Pantelimon f.n. sector 2, intersecţia cu str. Chiristigii	1877

VIZAT
spre neschimbare,
SECRETAR,

Anexa 2. Lista spaţiilor abandonate cu potenţial de utilizare ca spaţii culturale alternative

Identificare infrastructuri abandonate potenţial a fi activate pentru activităţi culturale/ creative	
CLĂDIRI DE INTERES PUBLIC (cinematografe, teatre de vară, spaţii comerciale, restaurante)	
1	BULEVARDUL BASARABIA, COMPLEX DIHAM
2	CALEA MOŞILOR NR. 131, SPAŢIU COMERCIAL,
3	INTERSECŢIA OBOR, MOARA LUI ASSAN,
4	STRADA ARHITECT HÂRJEU NR. 61, TEATRUL DE VARĂ MIHAI EMINESCU,
5	STRADA ARMAND CĂLINESCU NR. 2, MILLENNIUM TOWER,
6	STRADA BATIŞTEI NR.39, FOST CENTRU MAGHIAR CULTURAL NEFOLOSIT,
7	STRADA DOAMNA GHICA NR. 34, ANSAMBLUL PLANORAMA,
8	STRADA SCHITUL DÂRVARI NR. 23-25, FOST RESTAURANT PĂRĂSIT,
9	STRADA THOMAS MASARYK NR. 25, FOSTUL SEDIU ROMÂNIA FILM,
10	STRADA VASILE LASCĂR NR. 54, FOST RESTAURANT,
11	INTERSECŢIA STRĂZILOR MĂTĂSARI ŞI MATEI ELINA VOIEVOD, CINEMATOGRAFUL COSMOS
12	STRADA GEORGE BACOVIA NR. 327, CINEMATOGRAFUL COSMOS
SĂNĂTATE (azil bătrâni, dispensare, spitale)	
13	STRADA BATIŞTEI NR. 16A, FOSTĂ FARMACIE,
14	STRADA NEGUSTORI NR.6-8, ROMHANDICAP,
ÎNVĂŢĂMÂNT (grădiniţe, şcoli)	
15	INTRAREA ION LUCA CARAGIALE, FOSTĂ GRADINIŢĂ/CLĂDIRE RENOVATĂ,
16	STRADA THOMAS MASAR K NR. 11, FOSTĂ ŞCOALĂ DE MUZICĂ,
SPAŢII / CLĂDIRI INDUSTRIALE	
17	ŞOSEAUA VERGULUI, FOSTUL PARC AL STICLĂRIEI
18	BULEVARDULUI BASARABIA, STRUCTURI DIN FOSTA ZONĂ INDUSTRIALĂ REPUBLICA
19	ŞOS. IANCULUI, TEREN FOSTA FABRICA ZEFIRUL
20	SOSEAUA MORARILOR NR. 3, FOSTA FABRICĂ TEXTILE,
21	STRADA INTRAREA GHERGHIŢEI, FOSTA FABRICA DE CĂRĂMIDĂ,
22	STRADA TITU MAIORESCU, FOSTA FABRICĂ DE OŢET
23	STRADA GROZOVICI, AUTOBAZA RATB
24	STRADA SILOZULUI NR. 25, MOARA LUI ASSAN
ALTE CLĂDIRI DE MARI DIMENSIUNI (degradate / stare proastă / stare medie, ruine, şantiere)	
25	STRADA ARCULUI NR. 8, CLĂDIRE NEFINALIZATĂ,
26	STRADA ARMENEASCĂ NR. 26, PARTER VILA,
27	STRADA AUREL VLAICU NR. 31-33, TEREN LIBER DE CONSTRUCŢII,
28	STRADA BATIŞTEI NR. 25-27, MONUMENT ISTORIC ÎN STARE REA,
29	STRADA DIANEI NR. 9, MONUMENT ISTORIC ÎN STARE DEGRATATĂ,
30	STRADA ITALIANĂ NR. 24

VIZAT
spre neschimbare,
SECRETAR,

31	Strada Mihai Eminescu 106, CLĂDIRE NEFINALIZATĂ,
32	Strada Mihai Eminescu 63, CLĂDIRE NEFINALIZATĂ,
33	STRADA TOAMNEI NR. 28, IMOBIL DE VÂNZARE,
ALTE CLĂDIRI DE MICI DIMENSIUNI (degradate / stare proastă / stare medie, ruine, şantiere)	
34	CALEA MOŞILOR NR. 140
35	INTRAREA CĂLĂTORULUI NR. 19
36	INTRAREA DOMNEŞTI
37	INTRAREA DOMNEŞTI NR. 5, CASA ABANDONATĂ,
38	STRADA ALEXANDRU DONICI NR. 11, CASĂ,
39	STRADA ARMENEASCĂ NR. 14A
40	STRADA ARMENEASCĂ NR.22, PARTER + ETAJ,
41	STRADA BATIŞTEI BUCUREŞTI NR. 41, CLĂDIRE DEGRADATĂ,
42	STRADA BATIŞTEI, CLĂDIRE S+P,
43	STRADA BORZEŞTI NR. 46
44	STRADA C.A. ROSETTI NR. 43A, LOCUINŢĂ P+M ÎN STARE REA,
45	STRADA CAIMATEI NR. 110, CLĂDIRE PATRIMONIU,
46	STRADA DIANEI NR. 12, CLĂDIRE DE VÂNZARE,
47	STRADA DIANEI NR. 16, CLĂDIRE DEGRADATĂ,
48	STRADA DIANEI NR. 3, CLĂDIRE DEMOLATĂ,
49	STRADA DOAMNA GHICA NR. 34, ANSAMBLUL PLANORAMA,
50	STRADA DUMBRAVA ROŞIE NR. 18-20, IMOBIL SEC. XX,
51	STRADA GENERAL DAVID PRAPORGESCU
52	STRADA HALMEU NR. 25
53	STRADA ICOANEI NR. 16, CASA DEGRADATĂ,
54	STRADA ICOANEI NR. 23, PARTE DIN CASĂ ÎNŞIRUITĂ,
55	STRADA INOCENŢEI NR. 2, CASA P+1 ABANDONATĂ,
56	STRADA ION LUCA CARAGIALE NR. 8, CLĂDIRE NEFOLOSITĂ,
57	STRADA IRIMINCULUI NR. 2
58	STRADA JEAN-LOUIS CALDERON NR. 44
59	STRADA JEAN-LOUIS CALDERON NR. 48
60	STRADA JEAN-LOUIS CALDERON NR. 8, CLĂDIRE ÎN STARE MEDIE,
61	STRADA LATINĂ NR. 2A
62	STRADA LATINĂ NR. 4
63	STRADA LATINĂ NR.15 - 17
64	STRADA LEONIDA NR. 13
65	STRADA LICURG NR. 2, CLĂDIRE ÎN STARE PROASTĂ,
66	STRADA LOGOFĂTUL LUCA STROICI NR. 12, CASĂ,
67	STRADA MARIA ROSETTI NR. 4
68	STRADA NEGUSTORI NR. 1
69	STRADA NEGUSTORI NR. 6
70	STRADA NEGUSTORI NR. 36
71	STRADA NICOLAE FILIPESCU NR. 28
72	STRADA NICOLAE FILIPESCU NR. 30
73	STRADA PICTOR ŞTEFAN LUCHIAN

VIZAT
spre neschimbare,
SECRETAR,

74	STRADA POPA NAN NR. 82
75	STRADA POPA PETRE NR. 37
76	STRADA POPA PETRE NR. 39
77	STRADA ŞCOALEI NR. 12
78	STRADA SILVESTRU NR. 11
79	STRADA SPĂTARULUI NR. 36
80	STRADA THOMAS MASARYK NR. 4
81	STRADA THOMAS MASARYK NR. 15
82	STRADA TRAIAN VUIA NR. 5
83	STRADA TUDOR ARGHEZI NR. 9
84	STRADA VASILE LASCĂR NR. 18, ŞANTIER OPRIT,
85	STRADA VASILE LASCĂR NR. 53, CASĂ PARTER STARE MEDIE,
86	STRADA VASILE LASCĂR NR. 56, CLĂDIRE ABANDONATĂ,
87	STRADA VASILE LASCĂR NR. 6, CASĂ 65MP,
88	STRADA VASILE LASCĂR NR. 9, CLĂDIRE POSIBIL DEMOLATĂ,
89	STRADA VASILE LASCĂR NR.37, CASA PARTER CU FAŢADĂ VITRATA SPRE STRADĂ,
	SPAŢII DESCHISE, NEACOPERITE (subutilizate, degradate, neîngrijite)/ TEREN VIRAN
90	PARCUL FLORILOR
91	PARCUL LACUL TEI
92	PARCUL MORARILOR
93	PARCUL PLUMBUITA
94	PARCUL ŞTRANDUL TEI
95	PARCUL STUDENŢESC TEI
96	ŞOSEAUA DOBROIEŞTI
97	ŞOSEAUA FUNDENI NR. 19
98	ŞOSEAUA FUNDENI NR. 48
99	ŞOSEAUA PANTELIMON NR. 448
100	ŞOSEAUA VERGULUI NR. 16
101	STRADA Ion Călin 11
102	STRADA GHERGHIŢEI NR. 52
103	STRADA GHERGHIŢEI, FOSTUL CONAC ANDRONACHE,
104	STRADA ICOANEI NR. 32, TEREN LIBER CU CALCANE PE AMBELE PĂRŢI,
105	STRADA ICOANEI NR. 4, ŞANTIER ABANDONAT,
106	STRADA INTRAREA GHERGHIŢEI, FOSTA FABRICA DE CĂRĂMIDĂ,
107	STRADA ION POLIZU NR. 42
108	STRADA JEAN-LOUIS CALDERON NR. 28, TEREN VIRAN,
109	STRADA JEAN-LOUIS CALDERON NR. 63-65, SPAŢIU VERDE NEFOLOSIT,
110	STRADA MARIA ROSETTI NR.26, SPAŢIU DE BLOC 10MP DEGRADAT,
111	STRADA MIHAI TUDOR
112	STRADA POPA PETRE NR. 19, TEREN VIRAN,
113	STRADA TUDOR ARGHEZI NR. 22, TEREN LIBER /PARCAJ,
114	STRADA ZIDURI ÎNTRE VII NR. 19

VIZAT
spre neschimbare,
SECRETAR,

Anexa 3. Chestionar consultare publică



CONSULTARE PUBLICĂ

STRATEGIA DE DEZVOLTARE LOCALĂ

A SECTORULUI 2 2016-2025

Chestionarul de față este realizat în contextul proiectului de elaborare a Strategiei de Dezvoltare Locală a Sectorului 2 pentru perioada 2016 – 2025. Răspunsurile furnizate prin acest chestionar vor fi avute în vedere în elaborarea direcțiilor și proiectelor strategice pe care și le va asuma autoritatea locală în vederea dezvoltării sectorului.

Vă mulțumim pentru participare!



DATE GENERALE:

Vârsta:

[ ] 18-25

[ ] 25-35

[ ] 35-45

[ ] 45-60

[ ] peste 60 ani

VIZAT
spre neschimbare,
SECRETAR

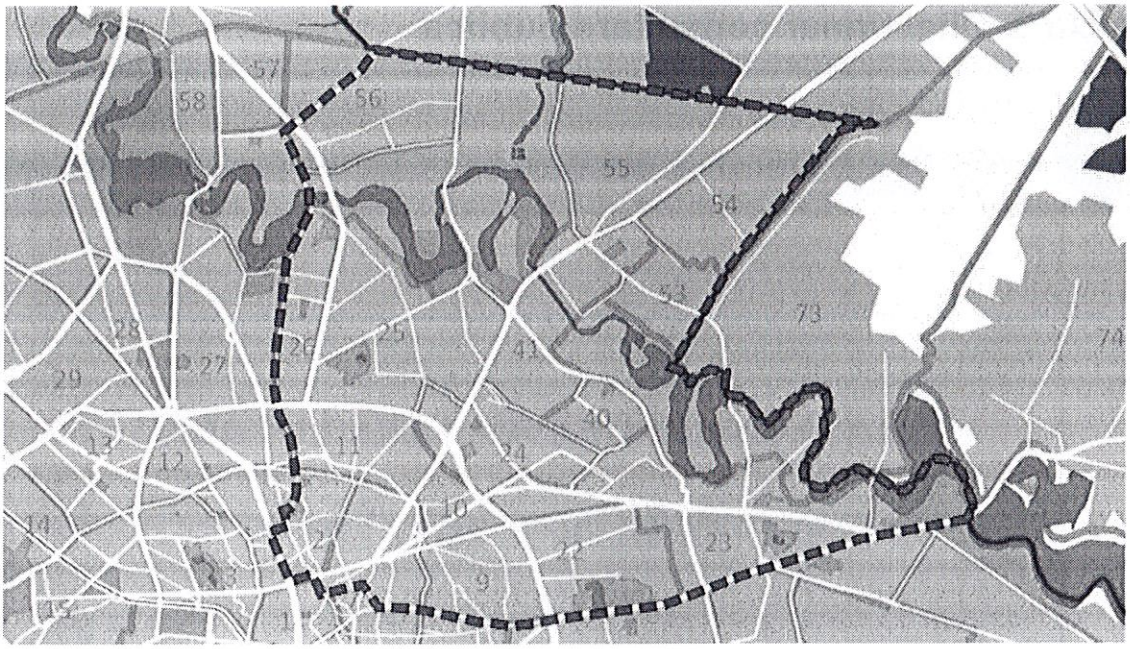

Adresa:

Alegeți dintre următoarele cartiere: Romană-Universitate(2), Pache Protopopescu (7), Călărași (9), Ferdinand (10), Eminescu (11), Vatra Luminoasă (22), Pantelimon (23), Obor (24), Tei (25), Floreasca (26), Electronicii (40), Colentina (41), Fundeni (53), Ion Creangă (54), Andronache (55), Pipera (56)

.....

Ultima școală absolvită:

[ ] fără studii

[ ] școala primară (1-4 clase)

[ ] gimnaziu (5-8 clase)

[ ] școala profesională

[ ] liceu (9-12 clase)

[ ] școala postliceală

[ ] învățământ universitar – studii de licență

[ ] învățământ universitar – masterat

[ ] studii postuniversitare

Ocupație:

.....

VIZAT
spre neschimbare,
SECRETAR,

PERCEPȚIA GENERALĂ ASUPRA SECTORULUI 2:



1. În general, cât de mulțumit(ă) sunteți de...?

	Foarte mulțumit(ă)	Mulțumit(ă)	Neutru	Nemulțumit(ă)	Foarte nemulțumit (ă)	Nu Stiu/ Nu Răspund
SECTORUL 2	[ ]	[ ]	[ ]	[ ]	[ ]	[ ]
Cartierul în care locuiți	[ ]	[ ]	[ ]	[ ]	[ ]	[ ]
Locuința dumneavoastră	[ ]	[ ]	[ ]	[ ]	[ ]	[ ]

2. Care considerați că sunt cele mai importante 3 probleme ale SECTORULUI 2?

(1).....

(2).....

(3).....

3. Dar cele mai importante aspecte pozitive?

(1).....

(2).....

(3).....

4. Care considerați că sunt cele mai importante trei resurse sau atuuri pe care se poate sprijini dezvoltarea viitoare a SECTORULUI 2?

(1).....

(2).....

(3).....

5. Cunoașteți unul sau mai multe proiecte de investiții realizate in SECTORUL 2?

[ ] **NU**

VIZAT
spre neschimbare,
SECRETAR,

[ ] **DA** : Care?.....

6. Sunteți mulțumiți de modul în care acestea au fost implementate și gestionate de către autoritatea publică?

DA	**NU**	**NU M-A INTERESAT**	**NU ȘTIU, nu a existat suficientă transparență și informare**
[ ]	[ ]	[ ]	[ ]



CALITATEA LOCUIRII ÎN SECTORUL 2:

7. Cum apreciați zona în care locuiți, din punct de vedere al:

	Foarte nesatisfăcătoare	**Nesatisfăcătoare**	**Neutru**	**Bună**	**Foarte bună**	**Nu Ştiu/ Nu Răspund**
Curățenie	[ ]	[ ]	[ ]	[ ]	[ ]	[ ]
Liniște și siguranță	[ ]	[ ]	[ ]	[ ]	[ ]	[ ]
Canalizare	[ ]	[ ]	[ ]	[ ]	[ ]	[ ]
Spații verzi și parcuri	[ ]	[ ]	[ ]	[ ]	[ ]	[ ]
Locuri de joacă pentru copii	[ ]	[ ]	[ ]	[ ]	[ ]	[ ]
Grădinițe	[ ]	[ ]	[ ]	[ ]	[ ]	[ ]
Creşe	[ ]	[ ]	[ ]	[ ]	[ ]	[ ]
Școli și licee	[ ]	[ ]	[ ]	[ ]	[ ]	[ ]
Piețe agroalimentare	[ ]	[ ]	[ ]	[ ]	[ ]	[ ]
Restaurante, terase, baruri	[ ]	[ ]	[ ]	[ ]	[ ]	[ ]
Transport în comun	[ ]	[ ]	[ ]	[ ]	[ ]	[ ]

8. Aveţi acces facil la următoarele categorii de dotări de proximitate în zona în care locuiţi?

	Facil	**Mai puţin facil**	**Mediu**	**Dificil**	**Nu am acces**	**Nu Ştiu/ Nu Răspund**
Grădiniță	[ ]	[ ]	[ ]	[ ]	[ ]	[ ]
Școală	[ ]	[ ]	[ ]	[ ]	[ ]	[ ]
Cabinet medical	[ ]	[ ]	[ ]	[ ]	[ ]	[ ]
Farmacie	[ ]	[ ]	[ ]	[ ]	[ ]	[ ]
Magazine de cartier	[ ]	[ ]	[ ]	[ ]	[ ]	[ ]
Magazine de tip supermarket și/sau hypermarket	[ ]	[ ]	[ ]	[ ]	[ ]	[ ]

VIZAT
spre neschimbare,
SECRETAR,

Alimentație publică (restaurant, bar, cafenea, patiserie, etc.)	[ ]	[ ]	[ ]	[ ]	[ ]	[ ]
Stații de transport în comun	[ ]	[ ]	[ ]	[ ]	[ ]	[ ]
Alte dotări (enumerați).....	[ ]	[ ]	[ ]	[ ]	[ ]	[ ]

9. Din câte știți, care este situația ofertei de locuințe la nivelul SECTORULUI 2?

Lipsă acută de locuințe disponibile	[ ]
Foarte puține locuințe disponibile	[ ]
Cererea și oferta sunt aproximativ egale	[ ]
Există suficiente locuințe disponibile	[ ]
Oferta este prea mare comparativ cu cererea	[ ]
Nu Știu/ Nu Răspund	[ ]

CALITATEA SERVICIILOR PUBLICE ÎN SECTORUL 2:



10. Dacă utilizați/ ați utilizat serviciile sistemului de învățământ din SECTORUL 2, bazat pe experiența dumneavoastră directă, cât de mulțumit(ă) sunteți de:

	Foarte mulțumit(ă)	Mulțumit(ă)	Neutru	Nemulțumit(ă)	Foarte nemulțumit(ă)	Nu Știu/ Nu Răspund
Calitatea actului didactic	[ ]	[ ]	[ ]	[ ]	[ ]	[ ]
Numărul de școli/ locuri în școli	[ ]	[ ]	[ ]	[ ]	[ ]	[ ]
Condițiile fizice din cadrul școlilor	[ ]	[ ]	[ ]	[ ]	[ ]	[ ]
Numărul de licee/ locuri în licee	[ ]	[ ]	[ ]	[ ]	[ ]	[ ]
Condițiile fizice din cadrul liceelor	[ ]	[ ]	[ ]	[ ]	[ ]	[ ]
Numărul de grădinițe/ locuri în grădinițe	[ ]	[ ]	[ ]	[ ]	[ ]	[ ]
Condițiile fizice din cadrul grădinițelor	[ ]	[ ]	[ ]	[ ]	[ ]	[ ]

VIZAT
spre neschimbare,
SECRETAR,

Dotarea şcolilor/ liceelor	[ ]	[ ]	[ ]	[ ]	[ ]	[ ]
Dotarea grădiniţelor	[ ]	[ ]	[ ]	[ ]	[ ]	[ ]

11. Utilizaţi/ aţi utilizat serviciile de asistenţă socială din SECTORUL 2?

[ ] **DA**

[ ] **NU**

Dacă da, ce servicii?.....

Cât de mulţumit(ă) aţi fost/ sunteţi de calitatea acestora:

Foarte mulţumit(ă)	**Mulţumit(ă)**	**Neutru**	**Nemulţumit(ă)**	**Foarte nemulţumit(ă)**	**Nu Ştiu/ Nu Răspund**
[ ]	[ ]	[ ]	[ ]	[ ]	[ ]

12. Din câte ştiţi, care dintre următoarele servicii de asistenţă socială sunt disponibile în SECTORUL 2?

	Da	Nu	Nu Ştiu/ Nu Răspund
Cantina săracilor	[ ]	[ ]	[ ]
Asistenţă pentru persoane vârstnice	[ ]	[ ]	[ ]
Asistenţă pentru persoane cu dizabilităţi	[ ]	[ ]	[ ]
Asistenţă pentru minori proveniţi din familii în dificultate	[ ]	[ ]	[ ]
Servicii destinate integrării persoanelor cu nevoi speciale	[ ]	[ ]	[ ]
Ajutoare pentru încălzirea locuinţei	[ ]	[ ]	[ ]

13. Cât de necesară consideraţi că este oferirea acestor servicii:

	Inutilă	**Puţin necesară**	**Mediu**	**Necesară**	**Foarte necesară**	**Nu Ştiu/ Nu Răspund**
Cantina săracilor	[ ]	[ ]	[ ]	[ ]	[ ]	[ ]
Asistenţă pentru persoane vârstnice	[ ]	[ ]	[ ]	[ ]	[ ]	[ ]
Asistenţă pentru persoane cu dizabilităţi	[ ]	[ ]	[ ]	[ ]	[ ]	[ ]
Asistenţă pentru minori proveniţi din familii în dificultate	[ ]	[ ]	[ ]	[ ]	[ ]	[ ]
Servicii destinate integrării persoanelor cu nevoi speciale	[ ]	[ ]	[ ]	[ ]	[ ]	[ ]
Ajutoare pentru încălzirea locuinţei	[ ]	[ ]	[ ]	[ ]	[ ]	[ ]

14. Cât de mulţumit(ă) sunteţi de următoarele servicii publice la nivelul SECTORULUI 2:

VIZAT spre neschimbare SECRETAR

	Foarte mulțumit(ă)	Mulțumit(ă)	Neutru	Nemulțumit(ă)	Foarte nemulțumit(ă)	Nu Știu/ Nu Răspund
Siguranța și ordinea publică	[ ]	[ ]	[ ]	[ ]	[ ]	[ ]
Transportul în comun	[ ]	[ ]	[ ]	[ ]	[ ]	[ ]
Curățenie și gestiunea deșeurilor	[ ]	[ ]	[ ]	[ ]	[ ]	[ ]
Administrarea parcurilor/ spațiilor verzi	[ ]	[ ]	[ ]	[ ]	[ ]	[ ]

15. Realizați colectarea selectivă a deșeurilor (hârtie / plastic / sticlă)?

Da	Nu
[ ]	[ ]

Dacă NU, vă rugăm să descrieți motivul pentru care nu realizați colectarea selectivă a deșeurilor

.....

16. Cât de în siguranță vă simțiți atunci când mergeți singur(ă) noaptea prin cartierul dumneavoastră:

Complet în siguranță	Destul de în siguranță	Neutru	Nu prea în siguranță	Deloc în siguranță	Nu Știu/ Nu Răspund
[ ]	[ ]	[ ]	[ ]	[ ]	[ ]

17. Acordați note de la 1 la 5, în funcție de cât de mulțumit(ă) sunteți de infrastructura fizică în zona în care locuiți:

	1	2	3	4	5
Străzi/ carosabil	[ ]	[ ]	[ ]	[ ]	[ ]
Alei și trotuare	[ ]	[ ]	[ ]	[ ]	[ ]
Iluminat public	[ ]	[ ]	[ ]	[ ]	[ ]
Locuri de parcare	[ ]	[ ]	[ ]	[ ]	[ ]



MOBILITATE

VIZAT
spre neschimbare,
SECRETAR,

18. Cât de frecvent utilizați, pentru deplasările curente (zilnice, săptămânale) următoarele mijloace de transport:

	Zilnic	Săptămânal	Lunar	Când plouă/ninge	Niciodată	Nu Ştiu/ Nu Răspund
Automobilul personal	[ ]	[ ]	[ ]	[ ]	[ ]	[ ]
Transportul în comun	[ ]	[ ]	[ ]	[ ]	[ ]	[ ]
Bicicleta	[ ]	[ ]	[ ]	[ ]	[ ]	[ ]
Prefer să merg pe jos	[ ]	[ ]	[ ]	[ ]	[ ]	[ ]
	[ ]	[ ]	[ ]	[ ]	[ ]	[ ]

Altele (detaliați).....

19. Cât de eficient este din punctul dumneavoastră de vedere sistemul de transport în comun din SECTORUL 2:

Foarte eficient	Eficient	Neutru	Puțin eficient	Ineficient	Nu Ştiu/ Nu Răspund
[ ]	[ ]	[ ]	[ ]	[ ]	[ ]

20. Ce probleme ați identificat utilizând sistemul de transport în comun?

	Da	Nu	Nu Ştiu/ Nu Răspund
Aglomerări frecvente	[ ]	[ ]	[ ]
Insuficiența mijloacelor de transport în comun	[ ]	[ ]	[ ]
Insuficiența stațiilor	[ ]	[ ]	[ ]
Intervale mari de timp între sosiri	[ ]	[ ]	[ ]
Starea mijloacelor de transport în comun	[ ]	[ ]	[ ]

21. Pornind de la premisa că infrastructura de transport ar permite utilizarea eficientă a oricărui mijloc de transport, ați prefera să folosiți pentru deplasările zilnice:

	Cel mai probabil	Probabil	Neutru	Puțin probabil	Improbabil	Nu Ştiu/ Nu Răspund
Automobilul personal	[ ]	[ ]	[ ]	[ ]	[ ]	[ ]
Transportul în comun	[ ]	[ ]	[ ]	[ ]	[ ]	[ ]
Bicicleta	[ ]	[ ]	[ ]	[ ]	[ ]	[ ]
Prefer să merg pe jos	[ ]	[ ]	[ ]	[ ]	[ ]	[ ]
	[ ]	[ ]	[ ]	[ ]	[ ]	[ ]

Altele (detaliați).....

VIZAT
spre neschimbare,
SECRETAR,

PETRECEREA TIMPULUI LIBER ÎN SECTORUL 2:



22. Din câte știți, oferta privind petrecerea timpului liber în SECTORUL 2 cuprinde:

	DA	NU	Nu Ştiu/ Nu Răspund
Evenimente culturale și artistice	[ ]	[ ]	[ ]
Concerte	[ ]	[ ]	[ ]
Cinematografe	[ ]	[ ]	[ ]
Muzee	[ ]	[ ]	[ ]
Teatre	[ ]	[ ]	[ ]
Biblioteci	[ ]	[ ]	[ ]
Săli și terenuri de sport	[ ]	[ ]	[ ]
Ștranduri/ bazine de înot	[ ]	[ ]	[ ]
Patinoare	[ ]	[ ]	[ ]
Locuri de joacă pentru copii	[ ]	[ ]	[ ]
Parcuri și grădini publice	[ ]	[ ]	[ ]
Zone de agrement/ picnic	[ ]	[ ]	[ ]

23. Cât de mulțumit(ă) sunteți de oferta privind petrecerea timpului liber în SECTORUL 2:

	Foarte mulțumit(ă)	Mulțumit(ă)	Neutru	Nemulțumit(ă)	Foarte nemulțumit(ă)	Nu Ştiu/ Nu Răspund
Evenimente culturale și artistice	[ ]	[ ]	[ ]	[ ]	[ ]	[ ]
Concerte	[ ]	[ ]	[ ]	[ ]	[ ]	[ ]
Cinematografe	[ ]	[ ]	[ ]	[ ]	[ ]	[ ]
Muzee	[ ]	[ ]	[ ]	[ ]	[ ]	[ ]
Teatre	[ ]	[ ]	[ ]	[ ]	[ ]	[ ]
Biblioteci	[ ]	[ ]	[ ]	[ ]	[ ]	[ ]
Săli și terenuri de sport	[ ]	[ ]	[ ]	[ ]	[ ]	[ ]
Ștranduri/ bazine de înot	[ ]	[ ]	[ ]	[ ]	[ ]	[ ]
Patinoare	[ ]	[ ]	[ ]	[ ]	[ ]	[ ]
Locuri de joacă pentru copii	[ ]	[ ]	[ ]	[ ]	[ ]	[ ]
Parcuri și grădini publice	[ ]	[ ]	[ ]	[ ]	[ ]	[ ]

VIZAT
spre neschimbare,
SECRETAR,

Zone de agrement/ picnic	[ ]	[ ]	[ ]	[ ]	[ ]	[ ]

24. Cât de mulțumit(ă) sunteți de situația spațiilor verzi din SECTORUL 2:

	Foarte mulțumit(ă)	**Mulțumit(ă)**	**Neutru**	**Nemulțumit(ă)**	**Foarte nemulțumit(ă)**	**Nu Știu/ Nu Răspund**
Numărul și suprafața de spații verzi	[ ]	[ ]	[ ]	[ ]	[ ]	[ ]
Întreținerea spațiilor verzi	[ ]	[ ]	[ ]	[ ]	[ ]	[ ]
Amenajarea/ dotarea spațiilor verzi (bănci, alei, iluminat, alte obiecte de mobilier urban)	[ ]	[ ]	[ ]	[ ]	[ ]	[ ]
Distribuția spațiilor verzi la nivelul SECTORULUI 2	[ ]	[ ]	[ ]	[ ]	[ ]	[ ]

25. Cât de mulțumit(ă) sunteți de ambianța urbană din SECTORUL 2:

	Foarte mulțumit(ă)	**Mulțumit(ă)**	**Neutru**	**Nemulțumit(ă)**	**Foarte nemulțumit(ă)**	**Nu Știu/ Nu Răspund**
Aspectul clădirilor (fațade)	[ ]	[ ]	[ ]	[ ]	[ ]	[ ]
Starea clădirilor (vechime, deteriorare etc.)	[ ]	[ ]	[ ]	[ ]	[ ]	[ ]
Calitate și coerență arhitecturală	[ ]	[ ]	[ ]	[ ]	[ ]	[ ]
Mobilier urban	[ ]	[ ]	[ ]	[ ]	[ ]	[ ]
Curățenia în spațiul public						
Ponderea spațiilor verzi	[ ]	[ ]	[ ]	[ ]	[ ]	[ ]
Congestia traficului și aglomerație	[ ]	[ ]	[ ]	[ ]	[ ]	[ ]

VIZAT
spre neschimbare,
SECRETAR,

ALTE ASPECTE



Vă rugăm să menționați orice alte aspecte pe care le considerați relevante pentru Strategia de Dezvoltare Locală

a SECTORULUI 2.

.....

.....

.....

Vă mulțumim!

VIZAT
spre neschimbare,
SECRETAR,



VIZAT
spre neschimbare,
SECRETAR,

VIZAT
spre neschimbare,
SECRETAR,

geastrategy
&consulting

gea strategy & consulting s.a.
București, România
tel: (+40) 31-805.35.88 - 90, fax: (+40) 31-805.35.91
www.geaconsulting.ro

Nr. 88066 / 26.09.2017

S.C GEA Strategy & Consulting S.A.
INTRARE/IEŞIRE Nr. 342
Ziua 26 Luna 09 Anul 2017

Către: **Direcţia Calitate, Comunicare şi Relaţii Internaţionale**
Adresă: Str. Chiristigiilor nr. 11-13, Sector 2, Bucureşti
În atenţia: Doamnei **Irina Ionescu, Şef Serviciul Strategii şi Învăţământ**
Spre ştiinţă: Doamnei Director Executiv **Direcţia Achiziţii şi Contracte Publice,** Ing. Victoriţa Bocea

De la: **S.C. GEA Strategy & Consulting S.A.**
Adresă: Strada Belgrad, nr. 10, Sector 1, Bucureşti

Ref: ***Predare Strategia de Dezvoltare a locală integrată și durabilă a Sectorului 2 pentru perioada 2016-2025, contract nr. 72484/ 19.10.2016***

---

26 Septembrie 2017

Stimată Doamnă,

Vă înaintăm Strategia de dezvoltare locală integrată și durabilă a Sectorului 2 pentru perioada 2016-2025, cuprinzând componentele revizuite aferente Stadiului I al contractului de servicii nr. 72484/ 19.10.2016: Analiza datelor şi aferente Stadiului II: Analiza mediului intern și extern al comunității, Direcțiile și obiectivele strategice de acțiune, Planul de acțiuni, Portofoliul de proiecte pe domenii, Cadrul pentru implementarea, monitorizarea și evaluarea strategiei și Rezultatele procesului de consultare. Versiunea de față a Strategiei de dezvoltare locală integrată și durabilă a Sectorului 2 pentru perioada 2016-2025 a fost supusă procesului de transparență, conform Legii 52/2003 privind transparența decizională în administrația publică, astfel încât toate instituțiile și persoanele interesate au putut să formuleze propuneri, sugestii sau opinii, ce au fost luate în considerare în realizarea versiunii finale a documentului strategic.

De asemenea, vă înaintăm și raportul de activitate aferent, cu anexele cuprinzând livrabilele activităților de consultare publică, întâlniri de lucru, precum şi colectare propuneri.

Vă mulțumim pentru buna colaborare și vă asigurăm de disponibilitatea și suportul nostru pentru finalizarea în bune condiții a activităților contractului.

Cu deosebită considerație,

Ioana Ivanov,

Manager proiect

S.C. GEA Strategy & Consulting S.A.

ROMÂNIA
Municipiul Bucureşti
Primăria Sector 2

www.ps2.ro - Strada Chiristigiilor nr. 11-13, Tel: +(4021) 209.60.00 Fax: +(4021) 252.80.39

DIRECŢIA ADMINISTRAŢIE PUBLICĂ ŞI EVIDENŢĂ ELECTORALĂ

Nr. 68742 / 11.08. 2017

APROB
PRIMAR
TOADER MUGUR MIHAI

REFERAT DE APROBARE

Ref: Proiectul de hotărâre privind aprobarea Strategiei de dezvoltare locală integrată și durabilă a Sectorului 2 pentru perioada 2016-2025

Proiectul de planificare strategică la nivelul Sectorului 2 al Municipiului Bucureşti reprezintă un proiect necesar, construit pe o metodologie riguroasă și vizează definirea reperelor strategice de dezvoltare a comunității, urmărind atât o finalitate managerială, cât și una de implicare a comunității în luarea deciziilor la nivel local.

În conformitate cu prevederile art. 7 alin. (2) din Legea nr. 52/2003 *privind transparenţa decizională în administraţia publică, republicată, cu modificările şi completările ulterioare*, precum cele ale H.C.L Sector 2 nr. 85/2015 *pentru aprobarea Regulamentului privind stabilirea procedurilor şi modalităţilor de aducere la cunoştinţa publică a proiectelor şi actelor administrative cu caracter normativ ale autorităţilor administraţiei publice locale ale Sectorului 2 al Municipiului Bucureşti* autorităţile administraţiei publice locale au obligaţia să aducă la cunoştinţă publică proiectele de acte administrative cu caracter normativ, astfel încât cetăţenii să poată depune propuneri/sugestii/contestaţii în termen de 15 zile de la data afişării Anunţului public.

Având în vedere cele mai sus menţionate, în conformitate cu prevederile art. 7 din Legea nr. 52/2003 privind transparenţa decizională în administraţia publică, republicată, cu modificările şi completările ulterioare, propunem afişarea proiectului de hotărâre privind aprobarea ***Strategiei de dezvoltare locală integrată și durabilă a Sectorului 2 pentru perioada 2016-2025*** **şi textul integral al acesteia însoţit de** ***expunerea de motive*** **şi** ***anunţul public*** **pe site-ul Primăriei Sectorului 2, www.ps2.ro.**

SECRETAR,
NIŢĂ ELENA

DIRECTOR DAPEE,
CORINA IOSEFINA DUINEA

DN/1ex

SAPL - R

ROMÂNIA
Municipiul Bucureşti
Primăria Sector 2

www.ps2.ro - Strada Chiristigiilor nr. 11-13, Tel: +(4021) 209.60.08 Fax: +(4021) 209.61.26
Cabinet Secretar Sector 2

PRIMARIA SECTOR 2 BUCUREŞTI
CABINET SECRETAR
INTRARE Nr. 2631
IEŞIRE
ziua 11.08 luna 2017 anul

ANUNŢ PUBLIC

În temeiul prevederilor art. 7 alin. (2) din Legea nr. 52/2003 *privind transparenţa decizională în administraţia publică, republicată, cu modificările şi completările ulterioare* şi ale Hotărârii Consiliului Local Sector 2 nr. 85/2015 *pentru aprobarea Regulamentului privind stabilirea procedurilor şi modalităţilor de aducere la cunoştinţa publică a proiectelor şi actelor administrative cu caracter normativ ale autorităţilor administraţiei publice locale ale Sectorului 2 al Municipiului Bucureşti,* aducem la cunoştinţa cetăţenilor Sectorului 2 ***Proiectul de hotărâre privind Strategia de dezvoltare locală integrată și durabilă a Sectorului 2 pentru perioada 2016-2025*** ce urmează a fi supus aprobării Consiliului Local Sector 2.

Proiectul de hotărâre privind *Strategia de dezvoltare locală integrată și durabilă a Sectorului 2 pentru perioada 2016-2025* însoţit de *expunerea de motive, raportul de specialitate* şi *anunţul public* se publică pe site-ul Primăriei Sectorului 2 – www.ps2.ro.

Persoanele interesate pot transmite în scris, propuneri, sugestii sau contestaţii la sediul Primăriei Sectorului 2, str. Chiristigiilor nr. 11 – 13, Sector 2, Centrul de Relaţii cu Publicul sau pe e – mail-ul corina.duinea@ps2.ro până la data de **25.08.2017.**

Persoana responsabilă: Trancioveanu Andrei, tel. 021.209.62.23.

SECRETAR,

NIȚĂ ELENA

ROMÂNIA MUNICIPIUL BUCUREŞTI PRIMĂRIA SECTORULUI 2 SECRETAR

DN/2ex

SAPL - AP

ROMÂNIA
Municipiul Bucuresti
Primăria Sector 2

www.ps2.ro - Strada Chiristigiilor nr. 11-13, Tel: +(4021) 209.60.00 Fax: +(4021) 252.80.39

MUNICIPIUL BUCUREŞTI
PRIMĂRIA SECTOR 2
Nr. 68740 / 11.08.2017

APROB
SECRETAR
NIȚĂ ELENA

SECRETAR MUNICIPIUL BUCUREȘTI PRIMĂRIA SECTORULUI 2

DE ACORD
DIRECTOR,
CORINA IOSEFINA DUINEA

PROCES VERBAL

Încheiat în temeiul art. 7 alin. (1) din Legea 52/2003 privind transparenţa decizională în administraţia publică locală, republicată, cu modificările şi completările ulterioare, astăzi, **11.08.2017**, orele 14.00 între Direcţia Administraţie Publică şi Evidenţă Electorală şi reprezentanţii Poliţiei Locale Sector 2, procedând la afişarea ***Anunţului public privind aprobarea Strategiei de dezvoltare locală integrată şi durabilă a Sectorului 2 pentru perioada 2016-2025*** la avizierul amenajat la intrarea în sediul Primăriei Sectorului 2, Str. Chiristigiilor, nr. 11-13, Sector 2, în prezenţa şi sub supravegherea poliţiştilor locali care asigură accesul în instituţie.

Prezentul proces verbal va fi întocmit în două exemplare.

ofiţer de serviciu
poliţist local

1.....
2.....

DN/2 ex.

SAPL./PVAPPH

ROMÂNIA
Municipiul Bucuresti
Primăria Sector 2

www.ps2.ro - Strada Chiristigiilor nr. 11-13, Tel: +(4021) 209.60.00 Fax: +(4021) 252.80.39

MUNICIPIUL BUCUREŞTI
PRIMĂRIA SECTOR 2
Nr. 68734 / 11.08.2017

APROB
SECRETAR
NIŢĂ ELENA

DE ACORD
DIRECTOR,
CORINA IOSEFINA DUINEA

PROCES VERBAL

Încheiat în temeiul art. 7 alin. (1) din Legea 52/2003 *privind transparenţa decizională în administraţia publică locală, republicată, cu modificările şi completările ulterioare,* astăzi, **11.08.2017,** orele _____ între Direcţia Administraţie Publică şi Evidenţă Electorală şi Direcţia Sisteme Informatice şi Administrare Echipamente, procedând la publicarea ***Proiectului de hotărâre privind aprobarea Strategiei de dezvoltare locală integrată și durabilă a Sectorului 2 pentru perioada 2016-2025*** însoţit de ***expunerea de motive, raportul de specialitate*** şi ***anunţul public*** pe site-ul Primăriei Sectorului 2, www.ps2.ro.

Prezentul proces verbal va fi întocmit în două exemplare.

Reprezentant DSIAE

.....

DN/2 ex

SAPL/PVAPPH

ROMÂNIA
Municipiul Bucureşti
Primăria Sector 2

www.ps2.ro - Strada Chiristigiilor nr. 11-13, Tel: +(4021) 209.60.00 Fax: +(4021) 252.80.39
Direcţia Administraţie Publică şi Evidenţă Electorală

Nr. 74532/28.08.2017

APROB,
PRIMAR
TOADER MUGUR-MIHAI

ROMÂNIA PRIMAR SECTORUL 2 AL MUNICIPIULUI BUCUREŞTI

REFERAT

Ref: Proiectul de hotărâre privind aprobarea Strategiei de dezvoltare locală integrată și durabilă a Sectorului 2 pentru perioada 2016-2025

În temeiul prevederilor art. 7 alin. (2) din Legea nr. 52/2003 *privind transparenţa decizională în administraţia publică, republicată*, precum şi ale H.C.L Sector 2 nr. 85/2015 *pentru aprobarea Regulamentului privind stabilirea procedurilor şi modalităţilor de aducere la cunoştinţa publică a proiectelor şi actelor administrative cu caracter normativ ale autorităţilor administraţiei publice locale ale Sectorului 2 al Municipiului Bucureşti* a fost adus la cunoştinţa cetăţenilor Sectorului 2 ***Proiectul privind aprobarea Strategiei de dezvoltare locală integrată și durabilă a Sectorului 2 pentru perioada 2016-2025,*** proiect de act administrativ cu caracter normativ, ce urmează a fi supus aprobării Consiliului Local Sector 2, însoţit de ***Expunerea de motive*** şi ***Raportul de specialitate*** întocmit de Direcţia Calitate, Comunicare şi Relaţii Internaţionale din cadrul aparatului de specialitate al Primarului Sectorului 2 al Municipiului Bucureşti.

Până la expirarea termenului prevăzut în Anunţul public, respectiv 25.08.2017, au fost înregistrate următoarele sesizări şi propuneri:

– Propunerea de completare/modificare a Strategiei formulată de Direcţia Generală pentru Administrarea Patrimoniului Imobiliar prin adresa înregistrată la Centru de Relaţii cu Publicul sub nr. 71947/22.08.2017;

– Propunerea de completare/modificare a Strategiei formulată de Uniunea Salvaţi România prin dl Marian Bumbar, preşedinte al Organizaţiei Sector 2 Bucureşti, înregistrată la Centrul de Relaţii cu Publicul sub nr. 73566/25.08.2017. Totodată, prin adresa sus menţionată, Uniunea Salvaţi România a solicitat organizarea unei şedinţe publice în vederea dezbaterii proiectului supus consultării publice.

Propunerile, sugestiile sau opiniile cu privire la proiectul de act normativ supus dezbaterii publice au fost transmise prestatorului serviciilor de consultanţă pentru elaborarea *Strategiei de dezvoltare locală integrată şi durabilă a Sectorului 2 pentru perioada 2016-2025* (Contractul de servicii nr. 72848/19.10.2016) spre analiză şi, după caz, completarea/modificarea Strategiei.

Faţă de cele mai sus prezentate, propunem ca şedinţa publică să aibă loc în ziua de 18.09.2017 orele 14:00 în sala Ion Luca Caragiale situată la etajul III în sediul Primăriei Sectorului 2, în str. Chiristigiilor nr. 11-13, cu participarea reprezentanţilor desemnaţi de Direcţia Calitate, Comunicare şi Relaţii Internaţionale, Direcţia Administraţie Publică şi Evidenţă Electorală şi ai serviciilor de consultanţă.

SECRETAR,
NIŢĂ ELENA

DIRECTOR
DIRECŢIA ADMINISTRAŢIE PUBLICĂ ŞI EVIDENŢĂ ELECTORALĂ
CORINA IOSEFINA DUINEA

DN/1 ex

SAPL-R

ROMÂNIA
Municipiul Bucureşti
Primăria Sector 2

www.ps2.ro - Strada Chiristigiilor nr. 11-13, Tel: +(4021) 209.60.08 Fax: +(4021) 209.61.26
Cabinet Secretar Sector 2

PRIMARIA SECTOR 2 BUCURESTI
CABINET SECRETAR
INTRARE/IESIRE Nr. 29447
ziua 11 luna 09 anul 2017

ANUNŢ PUBLIC

În temeiul art. 7 alin. (9) şi alin. (10) din Legea nr. 52/2003 *privind transparenţa decizională în administraţia publică, republicată, cu modificările şi completările ulterioare* şi al *Regulamentului privind stabilirea procedurilor şi modalităţilor de aducere la cunoştinţa publică a proiectelor şi actelor administrative cu caracter normativ ale autorităţilor administraţiei publice locale ale Sectorului 2 al Municipiului Bucureşti aprobat prin H.C.L Sector 2 nr. 85/2015* aducem la cunoştinţa cetăţenilor Sectorului 2 organizarea **şedinţei publice** pentru dezbaterea ***proiectului de hotărâre privind Strategia de dezvoltare locală integrată şi durabilă a Sectorului 2 pentru perioada 2016 -2025,*** în ziua de **18.09.2017**, orele **14,00** în sala Ion Luca Caragiale situată la etajul III în sediul Primăriei Sectorului 2, str. Chiristigiilor nr. 11-13.

Pentru participarea (înscrierea) la şedinţa publică vă rugăm să ne transmiteţi solicitările dumneavoastră la sediul Primăriei Sectorului 2, str. Chiristigiilor nr. 11 – 13, Sector 2, Centrul de Relaţii cu Publicul sau pe e – mail: infopublice@ps2.ro.

Pentru înscriere sunt necesare: nume şi prenume, seria şi numărul actului de identitate, doresc/nu doresc luarea cuvântului.

Modalitatea de centralizare a recomandărilor: Persoanele care vor lua cuvântul în cadrul şedinţei publice sunt rugate să transmită propunerile pe care le vor prezenta şi în format electronic, editabil (word) pe adresa de e-mail: infopublice@ps2.ro, cu specificarea articolului/ alineatului la care se referă modificarea/completarea, până la data de **15.09.2017 ora 14:00**.

Accesul în sală se va face pe baza documentului de identitate, începând cu ora 13:30.

Luarea cuvântului: în ordinea înscrierii.

Timp alocat luării cuvântului: 3 minute pentru fiecare solicitant.

Persoana responsabilă: Trancioveanu Andrei, tel. 021.209.62.23.

SECRETAR,

NIŢĂ ELENA

ROMANIA SECRETAR MUNICIPIUL BUCUREŞTI PRIMĂRIA SECTORULUI 2

DN/1ex

SAPL-AP

ROMÂNIA
Municipiul Bucuresti
Primăria Sector 2

www.ps2.ro - Strada Chiristigiilor nr. 11-13, Tel: +(4021) 209.60.00 Fax: +(4021) 252.80.39

Nr: 81239/11.09.2017

APROB
SECRETAR
NIŢĂ ELENA

ROMANIA
SECRETAR
MUNICIPIUL BUCUREŞTI
PRIMARIA SECTORULUI 2

DE ACORD
DIRECTOR,
CORINA IOSEFINA DUINEA

PROCES VERBAL

Încheiat în temeiul art. 7 alin. (10) lit. a) din Legea 52/2003 privind transparenţa decizională în administraţia publică locală, republicată, cu modificările şi completările ulterioare, astăzi, 11.09.2017, orele 14.40 între Direcţia Administraţie Publică şi Evidenţă Electorală şi reprezentanţii Poliţiei Locale Sector 2, procedând la afişarea ***Anunţului public cu privire la organizarea şedinţei publice pentru dezbaterea proiectului privind Strategia de dezvoltare locală integrată şi durabilă a Sectorului 2 pentru perioada 2016-2025,*** la avizierul amenajat la intrarea în sediul Primăriei Sectorului 2, Str. Chiristigiilor, nr. 11-13, Sector 2, în prezenţa şi sub supravegherea poliţiştilor locali care asigură accesul în instituţie.

Prezentul proces verbal va fi întocmit în două exemplare.

ofiţer de serviciu
poliţist local

1.....
2.....

DN/2 ex.

SAPL./PVAP

ROMÂNIA
Municipiul Bucuresti
Primăria Sector 2

www.ps2.ro - Strada Chiristigiilor nr. 11-13, Tel: +(4021) 209.60.00 Fax: +(4021) 252.80.39

Nr. 81241 / 11.09.2017

APROB
SECRETAR
NIŢĂ ELENA

ROMÂNIA
SECRETAR
MUNICIPIUL BUCUREŞTI
PRIMĂRIA SECTORULUI 2

DE ACORD
DIRECTOR,
CORINA IOSEFINA DUINEA

PROCES VERBAL

Încheiat în temeiul art. 7 alin. (10) lit. a) din Legea 52/2003 *privind transparenţa decizională în administraţia publică locală, republicată, cu modificările şi completările ulterioare,* astăzi, 11.09.2017, orele 15.30 între Direcţia Administraţie Publică şi Evidenţă Electorală şi Direcţia Sisteme Informatice şi Administrare Echipamente, procedând la publicarea ***Anunţului public cu privire la organizarea şedinţei publice pentru dezbaterea proiectului de hotărâre privind Strategia de dezvoltare locală integrată şi durabilă a Sectorului 2 pentru perioada 2016-2025,*** pe site-ul Primăriei Sectorului 2, www.ps2.ro.

Prezentul proces verbal va fi întocmit în două exemplare.

Reprezentant DSIAE

.....

DN/2 ex

SAPL./PVAPPH

ROMÂNIA
Municipiul Bucureşti
Primăria Sector 2

www.ps2.ro - Strada Chiristigiilor nr. 11-13, Tel: +(4021) 209.60.08 Fax: +(4021) 209.61.26
Cabinet Secretar Sector 2

Nr. 81560/11.09.2012

Către,

Administraţia Domeniului Public Sector 2 (alexandru.cioaba@ps2.ro)
Administraţia Pieţelor Sector 2 (daniel.popescu@ps2.ro)
Centrul Cultural Mihai Eminescu (nicoleta.paninopol@ps2.ro)
Centrul Teritorial Veterinar Sector 2 (cecilia.nicolicescu@ps2.ro)
D.G.A.P.I Sector 2 (mihail.geangu@ps2.ro)
D.G.A.S.P.C. Sector 2 (adrian.andor@ps2.ro)
Poliţia Locală Sector 2 (aurel.dobrila@ps2.ro)
Direcţia Venituri Buget Local Sector 2 (cristian.dutu@ps2.ro)

Stimată Doamnă/Stimate Domn

Vă invităm să participaţi luni, **18.09.2017,** orele **14:00**, în sala Ion Luca Caragiale situată la etajul III în sediul Primăriei Sectorului 2, str. Chiristigiilor nr. 11-13, la **şedinţa publică** organizată pentru dezbaterea **proiectului de hotărâre privind Strategia de dezvoltare locală integrată și durabilă a Sectorului 2 pentru perioada 2016 -2025,** în conformitate cu art. 7 alin. (9) din Legea nr. 52/2003 *privind transparenţa decizională în administraţia publică, republicată, cu modificările şi completările ulterioare.*

Detalii cu privire la desfăşurarea şedinţei se pot găsi pe site-ul instituţiei, **www ps2.ro,** la secţiunea **‹Proiecte supuse dezbaterii publice›.**

SECRETAR,
ELENA NIŢĂ

ROMANIA SECRETAR MUNICIPIUL BUCUREŞTI PRIMARIA SECTORULUI 2

DIRECTOR DAPEE,
CORINA IOSEFINA DUINEA

DN/1ex

SAPL-AE

JOURNAL

12 Sep. 2017 09:46

YOUR LOGO : PRHMARIA SECTOR 2 APL
YOUR FAX NO. : 0212096223

NO.	OTHER FACSIMILE	START TIME	USAGE TIME	MODE	PAGES	RESULT	*CODE
01	00213690060	29 Aug. 12:03	01'37	SND	04	OK	
02	00213167325	29 Aug. 12:06	01'41	SND	04	OK	
03	00213029192	29 Aug. 12:09	04'11	SND	04	OK	
04	00213122533	29 Aug. 14:35	01'35	SND	03	OK	
05	00212527977	29 Aug. 14:38	01'36	SND	04	OK	
06	00212432963	29 Aug. 14:41	01'38	SND	04	OK	
07	00213262187	29 Aug. 14:44	02'05	SND	04	OK	
08	00212552217	29 Aug. 14:48	00'40	SND	00	DOCUMENT JAMMED	
09	00212122361	29 Aug. 14:53	01'39	SND	04	OK	
10	00212522217	29 Aug. 14:56	01'39	SND	04	OK	
11	00212525014	29 Aug. 14:59	01'38	SND	04	OK	
12	00212528412	29 Aug. 15:04	02'26	SND	04	OK	
13	00212552217	29 Aug. 15:08	01'50	SND	03	COMMUNICATION ERROR	43
14	00212520249	29 Aug. 15:18	01'38	SND	04	OK	
15	00212552217	30 Aug. 13:59	04'34	SND	04	OK	
16	00212552217	07 Sep. 09:05	00'17	SND	00	DOCUMENT JAMMED	
17	00212552217	07 Sep. 09:06	00'17	SND	00	DOCUMENT JAMMED	
18	00212552217	07 Sep. 09:08	00'21	SND	00	DOCUMENT JAMMED	
19	00212527977 - ASP PIETE	11 Sep. 15:39	00'34	SND	01	OK	
20	00212432963 EMIN	11 Sep. 15:40	00'34	SND	01	OK	
21	00213262187 C TV	11 Sep. 15:42	00'32	SND	01	OK	
22	00212552217 D GAPPI	11 Sep. 15:43	01'13	SND	01	OK	
23	00212122361 D GASPC	11 Sep. 15:46	00'35	SND	01	OK	
24	00212522217	11 Sep. 15:49	00'34	SND	01	OK	
25	00212522217 POL LOC	11 Sep. 15:50	00'33	SND	01	OK	
26	00212525014 DVBL	11 Sep. 15:52	00'34	SND	01	OK	
27	00212528412 EV. PERS.	11 Sep. 15:53	00'49	SND	01	OK	
28	00212520249	11 Sep. 15:55	00'35	SND	01	OK	
29	00212123501	12 Sep. 09:39	01'11	SND	01	DOCUMENT JAMMED	
30	00212123501	12 Sep. 09:41	02'42	SND	06	OK	

*CODE = FOR SERVICE CENTRE USE ONLY

ROMÂNIA
Municipiul Bucureşti
Primăria Sector 2

www.ps2.ro - Strada Chiristigiilor nr. 11-13, Tel: +(4021) 209.60.08 Fax: +(4021) 209.61.26
Cabinet Secretar Sector 2

Nr. 81250/11.09.2017

Către,

Arhitect Şef (alina.bratu@ps2.ro)
Direcţia Management Proiecte (elena.plescan@ps2.ro)
Direcţia Economică (florentina.amaritei@ps2.ro)
Direcţia Juridică, Legislaţie, Contencios Administrativ (ana.scacioc@ps2.ro)
Direcţia Achiziţii şi Contracte Publice (victorita.bocea@ps2.ro)
Direcţia Servicii Publice (corneliu.drug@ps2.ro)
Direcţia Urbanism, Cadastru şi Gestionare Teritoriu (irina.sevciuc@ps2.ro)
Direcţia Management Resurse Umane (georgeta.bondarencu@ps2.ro)
Direcţia Sisteme Informatice si Administrare Echipamente (ifrimv@ps2.ro)
Direcţia Audit Public Intern (raluca.barbu@ps2.ro)
Direcţia Calitate, Comunicare şi Relaţii Internaţionale (irina.ionescu@ps2.ro)
Direcţia Publică de Evidenţă Persoane şi Stare Civilă Sector 2 (dalia.stegarus@ps2.ro)
Serviciul Management Situaţii de Urgenţă (marin.iancu@ps2.ro)

Stimată doamnă/Stimate Domn,

Vă invităm să participaţi luni, **18.09.2017,** orele **14:00**, în sala Ion Luca Caragiale situată la etajul III în sediul Primăriei Sectorului 2, str. Chiristigiilor nr. 11-13, la **şedinţa publică** organizată pentru dezbaterea **proiectului de hotărâre privind Strategia de dezvoltare locală integrată și durabilă a Sectorului 2 pentru perioada 2016 -2025,** în conformitate cu art. 7 alin. (9) din Legea nr. 52/2003 *privind transparenţa decizională în administraţia publică, republicată, cu modificările şi completările ulterioare.*

Detalii cu privire la desfăşurarea şedinţei se pot găsi pe site-ul instituţiei, **www ps2.ro, la secţiunea ‹Proiecte supuse dezbaterii publice›.**

SECRETAR,
ELENA NIŢĂ

ROMÂNIA SECRETAR MUNICIPIUL BUCUREŞTI PRIMĂRIA SECTORULUI 2

DIRECTOR DAPEE,
CORINA IOSEFINA DUINEA

DN/1ex

SAPL-AI

ROMÂNIA
Municipiul Bucureşti
Primăria Sector 2

www.ps2.ro - Strada Chiristigiilor nr. 11-13, Tel: +(4021) 209.60.08 Fax: +(4021) 209.61.26
Cabinet Secretar Sector 2

Nr. 81556/ 11.09.2017

Către,

Uniunea Salvaţi România, Organizaţia Sector 2 Bucureşti

În atenţia **domnului Preşedinte Marian Bumbar**

e-mail: bumbar_marian@yahoo.com

Stimate domnule Preşedinte,

Vă invităm să participaţi luni, **18.09.2017,** orele **14:00**, în sala Ion Luca Caragiale situată la etajul III în sediul Primăriei Sectorului 2, str. Chiristigiilor nr. 11-13, la **şedinţa publică** organizată pentru dezbaterea **proiectului de hotărâre privind Strategia de dezvoltare locală integrată și durabilă a Sectorului 2 pentru perioada 2016 -2025,** în conformitate cu art. 7 alin. (9) din Legea nr. 52/2003 *privind transparenţa decizională în administraţia publică, republicată, cu modificările şi completările ulterioare.*

Detalii cu privire la desfăşurarea şedinţei se pot găsi pe site-ul instituţiei, **www ps2.ro,** la secţiunea **‹Proiecte supuse dezbaterii publice›.**

SECRETAR,
ELENA NIŢĂ

ROMÂNIA
SECRETAR
MUNICIPIUL BUCUREŞTI
PRIMĂRIA SECTORULUI 2

DIRECTOR DAPEE,
CORINA IOSEFINA DUINEA

DN/1ex

SAPL-AE

Andrei Trancioveanu

De la: Mail Delivery System <MAILER-DAEMON@gw.ps2.ro>
Către: bumbar_marian@yahoo.com
Trimis: 11 septembrie 2017 14:45
Subiect: Relayed: Invitatie participare la sedinta organizata pentru priectul privind Strategia Sectorului 2

Livrarea către acești destinatari sau liste de distribuire este finalizată, dar notificarea de livrare nu a fost trimisă de destinatar:

bumbar_marian@yahoo.com

Subiect: Invitatie participare la sedinta organizata pentru priectul privind Strategia Sectorului 2

Contactat telefonic 0770 348 204 OK

ROMÂNIA
Municipiul Bucureşti
Primăria Sector 2

www.ps2.ro - Strada Chiristigiilor nr. 11-13, Tel: +(4021) 209.60.08 Fax: +(4021) 209.61.26
Cabinet Secretar Sector 2

Nr. 81500/11.09.2017

CONSILIULUI LOCAL

AL SECTORULUI 2 AL MUNICIPIULUI BUCUREŞTI

Stimată doamnă/Stimate Domn,

Vă invităm să participaţi luni, **18.09.2017,** orele **14:00**, în sala Ion Luca Caragiale situată la etajul III în sediul Primăriei Sectorului 2, str. Chiristigiilor nr. 11-13, la **şedinţa publică** organizată pentru dezbaterea **proiectului de hotărâre privind Strategia de dezvoltare locală integrată și durabilă a Sectorului 2 pentru perioada 2016 -2025,** în conformitate cu art. 7 alin. (9) din Legea nr. 52/2003 *privind transparenţa decizională în administraţia publică, republicată, cu modificările şi completările ulterioare.*

Detalii cu privire la desfăşurarea şedinţei se pot găsi pe site-ul instituţiei, **www ps2.ro, la Secţiunea ‹Proiecte supuse dezbaterii publice›.**

SECRETAR,
ELENA NIŢĂ

ROMÂNIA
SECRETAR
MUNICIPIUL BUCUREŞTI
PRIMĂRIA SECTORULUI 2

DIRECTOR DAPEE,
CORINA IOSEFINA DUINEA

DN/1ex

Am primit
11.09.2017

SAPL-AE

ROMÂNIA
Municipiul Bucureşti
Primăria Sector 2

www.ps2.ro - Strada Chiristigiilor nr. 11-13, Tel: +(4021) 209.60.08 Fax: +(4021) 209.61.26
Cabinet Secretar Sector 2

Nr. 81242/11.09.2017

DOMNULUI TOADER MUGUR MIHAI,
PRIMAR AL SECTORULUI 2 AL MUNICIPIULUI BUCUREŞTI

Stimate Domnule Primar,

Vă invităm să participaţi luni, **18.09.2017,** orele **14:00**, în sala Ion Luca Caragiale situată la etajul III în sediul Primăriei Sectorului 2, str. Chiristigiilor nr. 11-13, la **şedinţa publică** organizată pentru dezbaterea **proiectului de hotărâre privind Strategia de dezvoltare locală integrată și durabilă a Sectorului 2 pentru perioada 2016 -2025,** în conformitate cu art. 7 alin. (9) din Legea nr. 52/2003 *privind transparenţa decizională în administraţia publică, republicată, cu modificările şi completările ulterioare.*

Detalii cu privire la desfăşurarea şedinţei se pot găsi pe site-ul instituţiei, **www ps2.ro,** la secţiunea **‹Proiecte supuse dezbaterii publice›.**

SECRETAR,
ELENA NIȚĂ

ROMANIA
SECRETAR
MUNICIPIUL BUCUREŞTI
PRIMĂRIA SECTORULUI 2

DIRECTOR DAPEE,
CORINA IOSEFINA DUINEA

DN/2ex

SAPL-AI

ROMÂNIA
Municipiul Bucureşti
Primăria Sector 2

www.ps2.ro - Strada Chiristigiilor nr. 11-13, Tel: +(4021) 209.60.08 Fax: +(4021) 209.61.26
Cabinet Secretar Sector 2

Nr. 81247/ 11.09.2017

DOMNULUI POPESCU DAN CRISTIAN,
VICEPRIMAR AL SECTORULUI 2 AL MUNICIPIULUI BUCUREŞTI

Stimate Domnule Viceprimar,

Vă invităm să participaţi luni, **18.09.2017,** orele **14:00**, în sala Ion Luca Caragiale situată la etajul III în sediul Primăriei Sectorului 2, str. Chiristigiilor nr. 11-13, la **şedinţa publică** organizată pentru dezbaterea **proiectului de hotărâre privind Strategia de dezvoltare locală integrată și durabilă a Sectorului 2 pentru perioada 2016 -2025,** în conformitate cu art. 7 alin. (9) din Legea nr. 52/2003 *privind transparenţa decizională în administraţia publică, republicată, cu modificările şi completările ulterioare.*

Detalii cu privire la desfăşurarea şedinţei se pot găsi pe site-ul instituţiei, **www ps2.ro,** la secţiunea **‹Proiecte supuse dezbaterii publice›.**

SECRETAR,
ELENA NIŢĂ

ROMANIA SECRETAR MUNICIPIUL BUCUREŞTI PRIMARIA SECTORULUI 2

DIRECTOR DAPEE,
CORINA IOSEFINA DUINEA

DN/2ex

SAPL-AE

11.09.2017

ROMÂNIA
Municipiul Bucureşti
Primăria Sector 2

www.ps2.ro - Strada Chiristigiilor nr. 11-13, Tel: +(4021) 209.60.00 Fax: +(4021) 252.80.39
Direcţia Administraţie Publică şi Evidenţă Electorală

Nr. 81183/11.09.2017

DOAMNEI NIŢĂ ELENA,
SECRETARUL SECTORULUI 2 AL MUNICIPIULUI BUCUREŞTI

Stimată Doamnă Secretar,

Vă invităm să participaţi luni, **18.09.2017,** orele **14:00**, în sala Ion Luca Caragiale situată la etajul III în sediul Primăriei Sectorului 2, str. Chiristigiilor nr. 11-13, la **şedinţa publică** organizată pentru dezbaterea **proiectului de hotărâre privind Strategia de dezvoltare locală integrată şi durabilă a Sectorului 2 pentru perioada 2016 -2025,** în conformitate cu art. 7 alin. (9) din Legea nr. 52/2003 *privind transparenţa decizională în administraţia publică, republicată, cu modificările şi completările ulterioare.*

Detalii cu privire la desfăşurarea şedinţei se pot găsi pe site-ul instituţiei, **www ps2.ro,** la secţiunea **‹Proiecte supuse dezbaterii publice›.**

DIRECTOR DAPEE,
CORINA IOSEFINA DUINEA

DN/2ex

Am preluat
11.09.2017

SAPL-AE

ROMÂNIA
Municipiul Bucureşti
Primăria Sector 2

www.ps2.ro - Strada Chiristigiilor nr. 11-13, Tel: +(4021) 209.60.00 Fax: +(4021) 252.80.39

DIRECŢIA ADMINISTRAŢIE PUBLICĂ ŞI EVIDENŢĂ ELECTORALĂ

Nr. 76905 /31.08.2017

Către,

Direcţia Calitate, Comunicare şi Relaţii Internaţionale
În atenţia **doamnei Director Irina Ionescu**

Stimată doamnă Director,

Pentru asigurarea unui cadru optim de desfăşurare a şedinţei organizate pentru dezbaterea publică a *proiectului privind Strategia de dezvoltare locală integrată şi durabilă a Sectorului 2 pentru perioada 2016 -2025*, în data de **18.09.2017**, orele **14,00**, vă rugăm să asiguraţi prezenţa la lucrările şedinţei a unei persoane (expert/consultant) care să poată oferi participanţilor detalii cu privire la acest proiect.

Cu deosebită consideraţie,

DIRECTOR,
DIRECŢIA ADMINISTRAŢIE PUBLICĂ
ŞI EVIDENŢĂ ELECTORALĂ
CORINA IOSEFINA DUINEA

DN/2ex.

Am primit 1 ex
31.08.2017

SAPL- AI

ROMÂNIA
Municipiul Bucureşti
Primăria Sector 2

www.ps2.ro - Strada Chiristigiilor nr. 11-13, Tel: +(4021) 209.60.00 Fax: +(4021) 252.80.39

DIRECŢIA ADMINISTRAŢIE PUBLICĂ ŞI EVIDENŢĂ ELECTORALĂ

Nr. 81181/11.09.2017

11.09.2017

Am primit Irina Ionescu

Notă

Către,
Direcţia Calitate , Comunicare şi Relaţii Internaţionale – Serviciul Presă şi Organizare Evenimente

Spre ştiinţă: Direcţia Sisteme Informatice şi Administrare Echipamente – Serviciul Administrare Echipamente
Direcţia Calitate, Comunicare şi Relaţii Internaţionale – Serviciul Administrativ

Prin prezenta vă rugăm să ne sprijiniţi în organizarea următorului eveniment/curs:

Denumire eveniment: DEZBATERE PUBLICĂ - PROIECT STRATEGIE SECTOR 2

Data eveniment: 18.09.2017

Ora (sau perioada): 13:00

Sala desfăşurării evenimentului : I.L. CARAGIALE

Nr. persoane participante: 50

Necesităţi dotare:

1. Mobilier: 50 scaune
2. Aparatură tehnică: sistem audio-video, sonorizare
3. Dotări tehnice:
4. Alte materiale (steaguri, bannere etc.):

Prezidiu: (nr. persoane) 8 persoane

Vă mulţumim pentru colaborare !

Cu consideraţie,

Director/Şef serviciu,

MUNICIPIUL BUCUREŞTI DIRECŢIA ADMINISTRAŢIE PUBLICĂ ŞI EVIDENŢĂ ELECTORALĂ PRIMĂRIA SECTORULUI 2

SPOE -NRS
Ediţia 1/Revizia 0

ROMÂNIA
Sectorul 2 al Municipiului Bucuresti
Primăria Sector 2

www.ps2.ro - Strada Chiristigiilor nr. 11-13, Tel: +(4021) 209.60.00 Fax: +(4021) 252.80.39

Nr. 86021/21.09.2017

APROB,
PRIMAR
TOADER MUGUR-MIHAI

PRIMAR
SECTORULUI 2 AL MUNICIPIULUI BUCUREŞTI

REFERAT

Ref: Şedinţa publică pentru dezbaterea proiectului privind Strategia de dezvoltare locală integrată şi durabilă a Sectorului 2 pentru perioada 2016-2025

În temeiul art. 7 alin. (9) şi alin. (10) din Legea nr. 52/2003 *privind transparenţa decizională în administraţia publică, republicată, cu modificările şi completările ulterioare* şi al *Regulamentului privind stabilirea procedurilor şi modalităţilor de aducere la cunoştinţa publică a proiectelor şi actelor administrative cu caracter normativ ale autorităţilor administraţiei publice locale ale Sectorului 2 al Municipiului Bucureşti* aprobat prin H.C.L Sector 2 nr. 85/2015, ca urmare a solicitării formulate de Uniunea Salvaţi România, Organizaţia Sector 2 Bucureşti, prin preşedintele organizaţiei dl. Marian Bumbar, înregistrată sub nr. 73566/25.08.2017, în data de 18.09.2017, orele 14:00, a avut loc şedinţa publică pentru dezbaterea proiectului privind *Strategia de dezvoltare locală integrată şi durabilă a Sectorului 2 pentru perioada 2016 -2025.* Până la expirarea termenului prevăzut în Anunţul public al şedinţei publice, respectiv 15.09.2017, orele 12,00 nu au fost înregistrate solicitări de participare/luarea cuvântului, propuneri de amendamente etc.

La şedinţă au participat dna Director Executiv Duinea Corina-Direcţia Administraţie Publică Locală, dna Director Executiv Irina Ionescu-Direcţia Calitate, Comunicare şi Relaţii Internaţionale, reprezentanţi ai societăţii civile, salariaţi din cadrul Primăriei Sectorului 2, reprezentanţi ai serviciilor publice de

interes local aflate sub autoritatea Consiliului Local al Sectorului 2 al Municipiului Bucureşti.

După o succintă expunere a proiectului realizată de dna Director Irina Ionescu, dna Director Duinea Corina a dat cuvântul dlui Cristian Samson, reprezentant al societăţii civile, care a propus includerea în *Strategie* a următoarelor proiecte:

- construirea unui Centru Medical de Diagnostic pentru cetăţenii Sectorului 2;
- amplasarea în spaţiul public a unor defibrilatoare şi instruirea cetăţenilor în vederea utilizării lor;
- integrarea parcurilor într-un circuit la nivelul Municipiului Bucureşti (piste de biciclete);
- creşterea gradului de siguranţă în parcuri, prin dotarea poliţiei locale cu mijloace care să le faciliteze deplasarea.

Aceste propuneri detaliate urmează să fie transmise prestatorului serviciilor de consultanţă pentru elaborarea *Strategiei de dezvoltare locală integrată şi durabilă a Sectorului 2 pentru perioada 2016-2025* (Contractul de servicii nr. 72848/19.10.2016) spre analiză şi, după caz, completarea/modificarea *Strategiei.*

SECRETAR,
NIŢĂ ELENA

DIRECTOR
DIRECŢIA ADMINISTRAŢIE PUBLICĂ ŞI EVIDENŢĂ ELECTORALĂ
CORINA IOSEFINA DUINEA

DN/1 ex

SAPL-R