



Proiect

HOTARARE

privind aprobarea inventarierii bunurilor care aparțin domeniului public al Municipiului București aflate în administrarea Consiliului Local al Sectorului 2

Primarul Sectorului 2 al Municipiului București, ales în condițiile stabilite prin Legea nr. 115/2015 pentru alegerea autorităților administrației publice locale, pentru modificarea Legii administrației publice locale nr. 215/2001, precum și pentru modificarea și completarea Legii nr. 393/2004 privind Statutul aleșilor locali, rectificată;

Analizând:

- Raportul de specialitate nr. 41838/19.04.2018 întocmit de Direcția Economică din cadrul aparatului de specialitate al Primarului Sectorului 2 al Municipiului București;
- Dispoziția Primarului Sectorului 2 București nr. 805/28.03.2016 privind exercitarea cu caracter temporar de către doamna Nita Elena a funcției publice de conducere de Secretar al Sectorului 2 București;

Având în vedere reglementările cuprinse în:

- Hotărârea Guvernului României nr. 548/1999 privind aprobarea Normelor tehnice pentru întocmirea inventarului bunurilor care alcătuiesc domeniul public al comunelor, orașelor, municipiilor și județelor, cu modificările și completările ulterioare;



Hotărârea Consiliului General al Municipiului București nr. 343/2010 privind constituirea Comisiei speciale pentru întocmirea inventarului bunurilor care alcătuiesc domeniului public al Municipiului București aflate în administrarea Consiliului Local al Sectorului 2 al Municipiului București;

- Inventarul bunurilor care aparțin domeniului public al Municipiului București aflate în administrarea Consiliului Local al Sectorului 2 efectuat la 31.12.2017;

- Procesul Verbal de inventariere a bunurilor care aparțin domeniului public al Municipiului București aflate în administrarea Consiliului Local Sector 2 nr. 49.696/09.05.2018.

- Dispoziția Primarului Sector 2 nr. 2899/14.11.2017 modificată și completată prin Dispozițiile nr. 79/19.01.2018, 537/19.03.2018 și 719/04.04.2018 de stabilire a *Comisiei speciale de inventariere* a bunurilor ce alcătuiesc domeniul public al Municipiului București precum și a *Comisiei tehnice de inventariere* a bunurilor ce alcătuiesc domeniul public al Municipiului București, aflate în administrarea Consiliului Local Sector 2;

- Adresa nr. 6495/18.09.2017 transmisă de Primarul General al Capitalei înregistrată la Serviciul Registratura, Relații cu Publicul sub nr. 85583/20.09.2017;

În temeiul art. 45 alin. (6) coroborat cu art. 81 alin. (4) din Legea nr. 215/2001 privind administrația publică locală, republicată, cu modificările și completările ulterioare;

Propune prezentul proiect de

HOTĂRÂRE

Art.1. Se aproba inventarul bunurilor care aparțin domeniului public al Municipiului București aflate în administrarea Consiliului Local al Sectorului 2, în conformitate cu anexele nr. 1 - 4 ce cuprind 274 pagini și care fac parte integrantă din prezenta hotărâre.

Art.2. Prezenta hotărâre se transmite Consiliului General al Municipiului București spre a fi însoțită.



Art.3. Direcția Administrație Publică Locală va comunica prezenta hotărâre structurilor și persoanelor cu sarcini în executare.

Art.4. (1) Prezenta hotărâre se publică în Monitorul Oficial al Municipiului București.

(2) Anexele la prezenta hotărâre se comunică instituțiilor interesate și pot fi consultate la sediul Primăriei Sectorului 2.



AVIZAT PENTRU LEGALITATE
ÎN TEMEIUL ART.117, LIT. a)
DIN LEGEA NR.218/2001, REPUBLICATĂ





Cabinet Primar Sector 2

EXPUNERE DE MOTIVE

In baza adresei nr. 6495/18.09.2017 emisa de Primăria Municipiului București a fost efectuat inventarul bunurilor care alcătuiesc domeniul public/privat al Municipiului București si aflate in administrarea Consiliului Local Sector 2.

Comisia speciala de inventariere declară încheiată inventarierea bunurilor care aparțin domeniului public/privat al Municipiului București si aflate in administrarea Consiliului Local al Sectorului 2, cat si a bunurilor care aparțin domeniului public /privat al statului, aflate in administrarea Consiliului Local al Sectorului 2 al Municipiului București.

Analizând Raportul de specialitate întocmit de Directorul Executiv al Direcției Economice, aferent *proiectului de hotărâre privind aprobarea inventarierii bunurilor care aparțin domeniului public al Municipiului București aflate in administrarea Consiliului Local al Sectorului 2*, consider oportun promovarea proiectului de hotărâre mai sus menționat.

Față de cele mai sus menționate,

PROPUN

Consiliului Local al Sectorului 2 *proiectul de hotărâre privind aprobarea inventarierii bunurilor care aparțin domeniului public al Municipiului București aflate in administrarea Consiliului Local al Sectorului 2.*

ROMÂNIA
PRIMAR
TOADER MUGUR MIHAI
MUNICIPIUL BUCUREȘTI



ROMÂNIA
Municipiul București
Primăria Sector 2



www.ps2.ro - Strada Chiristigiilor nr. 11-13, Tel: +(4021) 209.60.00 Fax: +(4021) 209.60.81

DIRECTIA ECONOMICA
Serviciul Contabilitate Financiar

Nr. 41838/19.04.2018

APROBAT
ORDONATOR PRINCIPAL DE CREDITE
PRIMAR,
TOADER MUGUR MIHAI



RAPORT DE SPECIALITATE

In baza adresei nr. 6495/18.09.2017 emisa de Primaria Municipiului Bucuresti a fost efectuat inventarul bunurilor care alcatuiesc domeniul public/privat al Municipiului Bucuresti si aflate in administrarea Consiliului Local Sector 2.

Prin Dispozitiile Primarului Sector 2 nr.:

- **2899/14.11.2017** privind constituirea comisiei speciale de inventariere a bunurilor ce alcatuiesc domeniul public al Municipiului Bucuresti aflate in administrarea Consiliului Local al Sectorului 2;
- **79/19.01.2018** privind rectificarea Dispozitiei nr. 2899/14.11.2017 pentru constituirea comisiei speciale de inventariere a bunurilor ce alcatuiesc domeniul public al Municipiului Bucuresti aflate in administrarea Consiliului Local al Sectorului 2;
- **537/19.03.2018** privind modificarea anexei 2 la Dispozitia nr. 2899/14.11.2017 pentru constituirea comisiei speciale de inventariere a bunurilor ce alcatuiesc domeniul public al Municipiului Bucuresti aflate in administrarea Consiliului Local al Sectorului 2;
- **719/04.04.2018** pentru modificarea si completarea Dispozitiei nr. 2899/14.11.2017 privind constituirea comisiei tehnice de inventariere a bunurilor ce alcatuiesc domeniul public al Municipiului Bucuresti aflate in administrarea Consiliului Local al Sectorului 2, s-a aprobat constituirea comisiei speciale de *inventariere a bunurilor ce alcatuiesc domeniul public/privat al Municipiului Bucuresti aflate in administrarea Consiliului Local al Sectorului 2, inventar ce s-a desfasurat in perioada 15.11-24.11.2017.*

Bunurile supuse inventarierii sunt cuprinse in Anexele 1, 2, 3 si 4 (270 file) fac parte integranta din Procesul Verbal de Inventariere aprobat de comisia tehnica .

Comisia speciala de inventariere declara incheiata inventarierea bunurilor care apartin domeniului public/privat al Municipiului Bucuresti si aflate in administrarea Consiliului Local al Sectorului 2, cat si a bunurilor care apartin domeniului public /privat al statului, aflate in administrarea Consiliului Local al Sectorului 2 al Municipiului Bucuresti.

Propunem aprobarea Inventarului bunurilor care apartin domeniului public/privat al Municipiului Bucuresti si aflate in administrarea Consiliului Local al Sectorului 2 cat si a bunurilor care apartin domeniului public /privat al statului al Municipiului Bucuresti aflate in administrarea Consiliului Local al Sectorului 2, si initierea unui proiect de hotarare de Consiliului Local.

**DIRECTOR EXECUTIV,
Florentina Amaritei**



**Sef Serviciu
Contabilitate – Financiar,
MIINESCU SILVIA**





ROMÂNIA
Municipiul București
Primăria Sector 2



www.ps2.ro - Strada Chiristigiilor nr. 11-13, Tel: +(4021) 209.60.00 Fax: +(4021) 209.60.81

NR. 49696/09.05 2018

PROCES VERBAL DE INVENTARIERE
A BUNURILOR CARE APARTIN DOMENIULUI PUBLIC/PRIVAT AL MUNICIPIULUI
BUCURESTI AFLATE IN ADMINISTRAREA CONSILIULUI LOCAL AL SECTORULUI 2
INCHEIAT LA DATA DE 17.04.2018

Prin **Dispozitia nr. 2899/14.11.2017** emisa de Primarul Sectorului 2 Bucuresti, astfel cum a fost modificata si completata prin Dispozitiile nr. 79/19.01.2018, 537/19.03.2018 si 719/04.04.2018 s-a constituit **Comisia speciala de inventariere** a bunurilor ce alcatuiesc domeniul public al Municipiului Bucuresti precum si **Comisia tehnica de inventariere** a bunurilor ce alcatuiesc domeniul public al Municipiului Bucuresti, aflate in administrarea Consiliului Local Sector 2.

Inventarierea bunurilor ce alcatuiesc domeniul public/privat al Municipiului Bucuresti aflate in administrarea Consiliului Local Sector 2 a avut loc in perioada 15.11.2017-24.11.2017.

Bunurile supuse inventarierii sunt cuprinse in Anexele 1, 2, 3 si 4 (270 file) care fac parte integranta din prezentul Proces Verbal de Inventariere, fiind verificate si semnate de **Comisia tehnica de inventariere**.

Comisia speciala de inventariere declara incheiata inventarierea bunurilor care apartin domeniului public/privat al Municipiului Bucuresti si aflate in administrarea Consiliului Local al Sectorului 2, cat si a bunurilor care apartin domeniului public/privat al statului aflate in administrarea Consiliului Local al Sectorului 2 al Municipiului Bucuresti.

Nu au fost constatate diferente cantitativ valorice intre situatia scriptica si factica inventariata.

Propunem aprobarea Inventarului bunurilor care aparțin domeniului public/privat al Municipiului București și aflate în administrarea Consiliului Local al Sectorului 2, cât și a bunurilor care aparțin domeniului public/privat al statului aflate în administrarea Consiliului Local al Sectorului 2 și inițierea unui proiect de hotărâre în vederea supunerii spre dezbateră și aprobare, Consiliului Local Sector 2.

Presedinte: TOADER MUGUR MIHAI - Primarul Sectorului 2;

Secretar : NITA ELENA - Secretarul Sectorului 2;

Membrii :

- AMARITEI FLORENTINA - Directorul Directiei Economice – Primaria Sectorului 2
- SEVCIUC IRINA – Directorul Directiei Urbanism Cadastru si Gestionare Teritoriu – Primaria Sectorului 2
- SCACIOC ANA MARIA – Directorul Directiei Juridice – Primaria Sector 2
- DUINEA CORINA IOSEFINA – Directorul Directiei Administratie Publica Locala
Primaria Sectorului 2;





Cabinet Primar Sector 2

DISPOZITIE

Pentru modificarea și completarea Dispoziției nr. 2899/14.11.2017 privind constituirea comisiei speciale de inventariere a bunurilor ce alcatuiesc domeniul public al Municipiului București aflate în administrarea Consiliului Local al Sectorului 2

Primarul Sectorului 2 al Municipiului București, ales în condițiile stabilite prin Legea nr. 115/2015 pentru alegerea autorităților administrației publice locale, pentru modificarea Legii administrației publice locale nr. 215/2001, precum și pentru modificarea și completarea Legii nr. 393/2004 privind Statutul aleșilor locali;

Analizand :

Referatul nr.36194/04.04.2018 întocmit de Secretarul Sectorului 2, al Municipiului București.

Avand in vedere :

- Legea 213/1998 privind proprietatea publica si regimul juridica al acesteia, cu modificarile si completarile ulterioare;

- Hotararea Guvernului Romaniei nr. 548/1999 privind aprobarea Normelor Tehnice pentru intocmirea inventarului bunurilor ce alcatuiesc domeniul public al comunelor, oraselor, municipiilor si judetelor, cu modificarile si completarile ulterioare;

- Legea contabilitatii nr 82/1991, republicata, cu modificarile si completarile ulterioare;

- Ordinul Ministrului Finantelor Publice nr. 2861/2009 pentru aprobarea Normelor privind organizarea si efectuarea inventarierii elementelor de natura activelor, datoriilor si a capitalurilor proprii;

- Dispozitia Primarului Sectorului 2 Bucuresti nr. 805/28.03.2016 privind exercitarea cu caracter temporar de catre doamna Nita Elena a functiei publice de conducere de Secretar al Sectorului 2 Bucuresti.

-In temeiul art. 68 alin.(1) din Legea administratiei publice locale nr. 215/2001, republicata, cu modificarile si completarile ulterioare;

Emite prezenta:

DISPOZITIE

Art.I. Articolul 1 alin.(1) al Dispoziției nr.2899/14.11.2017 emisă de Primarul sectorului 2 al Municipiului București se modifică și se completează având următoarea formulare:

„ Art.I(1) Pe data prezentei se constituie la nivelul Sectorului 2 al Municipiului București , Comisia specială de inventariere a bunurilor ce alcătuiesc domeniul public al Municipiului București, aflate în administrarea Consiliului Local al sectorului 2, în componența prevăzută în Anexa 1, precum și Comisia tehnică de inventariere a bunurilor ce alcătuiesc domeniul public al Municipiului București aflate în administrarea Consiliului Local al sectorului 2, în componența prevăzută în Anexa 2 care va asigura asistență tehnică de specialitate Comisiei speciale ;


Art.II. Anexa nr.2 la Dispoziția nr.2899/14.11.2017 emisă de Primarul sectorului 2 al Municipiului București se modifică în sensul că denumirea corectă a Comisiei este „Comisia tehnică de inventariere a bunurilor ce alcătuiesc domeniul public al Municipiului București aflate în administrarea Consiliului Local al Sectorului 2” ;

Art.III. Celelalte prevederi ale Dispoziției nr.2899/14.11.2017, astfel cum a fost modificată prin Dispoziția nr.79/19.01.2018 și Dispoziția nr.537/19.03.2018 rămân aplicabile;

Art.IV. Direcția Administrație Publică locală va asigura comunicarea prezentei dispoziții, structurilor și persoanelor cu sarcini în executare.

AVIZAT SPRE LEGALITATE
În temeiul Legii nr.215/2001

SECRETAR



Emisă la București
Nr. 7.19.104.16.2018
E.N/2ex.



Cabinet Primar Sector 2

DISPOZITIE

privind modificarea anexei nr. 2 la Dispozitia nr. 2899/14.11.2017 pentru constituirea comisiei speciale de inventariere a bunurilor ce alcatuiesc domeniul public al Municipiului Bucuresti aflate in administrarea Consiliului Local al Sectorului 2

Primarul Sectorului 2 al Municipiului Bucuresti, ales in conditiile stabilite prin Legea nr. 115/2015 *pentru alegerea autorităților administrației publice locale*, pentru modificarea Legii administratiei publice locale nr. 215/2001, precum si pentru modificarea si completarea Legii nr. 393/2004 privind Statutul alesilor locali;


Analizand :

Referatul nr. 29115/16.03.2018, întocmit de Direcția Economică din cadrul aparatului de specialitate al Primarului Sectorului 2 al Municipiului București.

Avand in vedere :

- Legea 213/1998 privind proprietatea publica si regimul juridica al acesteia, cu modificarile si completarile ulterioare;
- Hotararea Guvernului Romaniei nr. 548/1999 privind aprobarea Normelor Tehnice pentru intocmirea inventarului bunurilor ce alcatuiesc domeniul public al comunelor, oraselor, municipiilor si judetelor, cu modificarile si completarile ulterioare;
- Legea contabilitatii nr 82/1991, republicata, cu modificarile si completarile ulterioare;
- Ordinul Ministrului Finantelor Publice nr. 2861/2009 pentru aprobarea Normelor privind organizarea si efectuarea inventarierii elementelor de natura activelor, datoriilor si a capitalurilor proprii;
- Dispozitia Primarului nr. 527/15.03.2018 privind delegarea unor atributii ale Primarului Sectorului 2 al Municipiului Bucuresti;
- Dispozitia Primarului Sectorului 2 Bucuresti nr. 805/28.03.2016 privind exercitarea cu caracter temporar de catre doamna Nita Elena a functiei publice de conducere de Secretar al Sectorului 2 Bucuresti.

-In temeiul art. 68 alin.(1) din Legea administratiei publice locale nr. 215/2001 republicata, cu modificarile si completarile ulterioare;
-Emisa prezenta:



DISPOZITIE

Art.1. Se modifica ANEXA NR. 2 la Dispozitia Primarului Sector 2 nr. 2899/14.11.2017 in sensul ca:

Presedintele comisiei

„MIHAI BARSAN – Sef Serviciu Control si Administrare Domeniu Public Sector 2 „

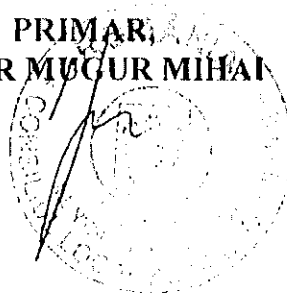
se inlocuieste cu

„VASILE LOGOFATU – Inspector de specialitate, Sectia Spatii Verzi, Sere si Urmarire Investitii „- .

Art. 2. Celelalte prevederi ale Dispozitiei Primarului Sector 2 nr. 2899/14.11.2017 raman aplicabile.

Art. 3. Directia Administratie Publica Locala va comunica prezenta dispozitie structurilor si persoanelor cu sarcini de executare.


PRIMAR
TOADER MUGUR MIHAI



Emisă la București
Azi 19.03. 2018
Nr. 537

Avizat spre legalitate
in temeiul Legii nr. 215/2001

SECRETAR
Elena Nita



WN/DE/2EX

Anexa nr. 2

La Dispozitia nr. 537/19.03.2018

VIZAT
spre neschimbare,
SECRETAR,

**COMISIEI SPECIALE DE INVENTARIERE A BUNURILOR CE
ALCATUIESC DOMENIUL PUBLIC AL MUNICIPIULUI BUCURESTI
AFLATE IN ADMINISTRAREA CONSILIULUI LOCAL AL
SECTORULUI 2**


PRESEDINTE COMISIE

VASILE LOGOFATU – Inspector de specialitate , Sectia Spatii Verzi,
Sere si Urmarire Investitii Sector 2

MEMBRII COMISIEI:


- **MIINESCU SILVIA** – Sef serviciu Contabilitate Financiar ;
- **CIOCAN CRISTINA** – Consilier – Serviciu Contabilitate Financiar
- **STEFAN LEONORA LILIANA** – Sef Serviciu Fond Funciar , Cadastru –
Directia Urbanism , Cadastru si Gestionare Teritoriu ;
- **MURGOCI AURELIA** – Consilier superior – Directia Generala de
Asistenta Sociala si Protectie a Copilului Sector 2;
- **DESPA GABRIELA LIANA** – Referent- Compartimentul Administrativ -
Directia Generala pentru Administrarea Patrimoniului Imobiliar Sector 2;
- **GAE ANNEMARIE GABRIELA** - Sef serviciu Financiar -
Administratia Pietelor
- **NAE DANIEL IONUT** – Inspector asistent – Serviciul Monitorizare
Executie Contracte Edilitare

PREMAR,
TOADER MUGUR MIHAI
VICEPRIMAR





ROMÂNIA
Municipiul București
Primăria Sector 2



www.ps2.ro - Strada Christigiilor nr. 11-13, Tel: +(4021) 209.60.00 Fax: +(4021) 252.80.39

Cabinet Primar Sector 2

DISPOZITIE

privind rectificarea Dispozitiei nr.2899/14.11.2017 pentru constituirea comisiei speciale de inventariere a bunurilor ce alcatuiesc domeniul public al Municipiului Bucuresti aflate in administrarea Consiliului Local al Sectorului 2

Primarul Sectorului 2 al Municipiului Bucuresti, ales in conditiile stabilite prin Legea nr. 115/2015 *pentru alegerea autorităților administrației publice locale*, pentru modificarea Legii administratiei publice locale nr. 215/2001, precum si pentru modificarea si completarea Legii nr. 393/2004 privind Statutul alesilor locali;

Analizand :

Referatul nr. 5442/18.01.2018 , întocmit de Direcția Economică din cadrul aparatului de specialitate al Primarului Sectorului 2 al Municipiului București.

Avand in vedere :

- Legea 213/1998 privind proprietatea publica si regimul juridica al acesteia, cu modificarile si completarile ulterioare;
 - Hotararea Guvernului Romaniei nr. 548/1999 privind aprobarea Normelor Tehnice pentru intocmirea inventarului bunurilor ce alcatuiesc domeniul public al comunelor, oraselor, municipiilor si judetelor, cu modificarile si completarile ulterioare;
 - Legea contabilitatii nr 82/1991, republicata, cu modificarile si completarile ulterioare;
 - Ordinul Ministrului Finantelor Publice nr. 2861/2009 pentru aprobarea Normelor privind organizarea si efectuarea inventarierii elementelor de natura activelor, datoriilor si a capitalurilor proprii;
 - Dispozitia Primarului Sectorului 2 Bucuresti nr. 805/28.03.2016 privind exercitarea cu caracter temporar de catre doamna Nita Elena a functiei publice de conducere de Secretar al Sectorului 2 Bucuresti.
- In temeiul art. 68 alin.(1) din Legea administratiei publice locale nr. 215/2001, republicata, cu modificarile si completarile ulterioare;

Emite prezenta:

DISPOZITIE

Art.1. Se îndreapă erorile materiale identificate în cuprinsul Dispoziției Primarului Sector 2 nr. 2899/14.11.2017 în sensul ca:
„(1) În preambulul dispoziției, alineatul:

„Primarul Sectorului 2 al Municipiului București, ales în condițiile stabilite de Legea 67/2004 pentru alegerea autorităților administrației publice locale, republicată, cu modificările și completările ulterioare”,

se înlocuiește cu textul:

„Primarul Sectorului 2 al Municipiului București, ales în condițiile stabilite prin Legea nr. 115/2015 pentru alegerea autorităților administrației publice locale, pentru modificarea Legii administrației publice locale nr. 215/2001, precum și pentru modificarea și completarea Legii nr. 393/2004 privind Statutul aleșilor locali”.

(2) La anexa nr.1 a dispoziției, denumirea corectă a comisiei constituite este:

„Comisia specială de inventariere a bunurilor ce alcătuiesc domeniul public al Municipiului București aflate în administrarea Consiliului Local al Sectorului 2”

și nu

„Subcomisia specială de inventariere a bunurilor ce alcătuiesc domeniul public al Municipiului București aflate în administrarea Consiliului Local al Sectorului 2” cum din eroare s-a menționat.

Art. 2. Celelalte prevederi ale Dispoziției Primarului Sector 2 nr. 2899/14.11.2017 rămân aplicabile.

Art. 3. Direcția Administrație Publică Locală va comunica prezenta dispoziție structurilor și persoanelor cu sarcini de executare.

Avizat spre legalitate
în temeiul Legii nr. 215/2001
SECRETAR

Elena Nita

Emisă la București
Azi 19.01.2018
Nr. 79



WN/DE/2EX



DISPOZITIA

Privind constituirea comisiei speciale de inventariere a bunurilor ce alcatuiesc domeniul public al Municipiului Bucuresti aflate in administrarea Consiliului Local al Sectorului 2

Primarul Sectorului 2 al Municipiului Bucuresti, ales in conditiile stabilite de Legea nr.67/2004 pentru alegerea autoritatilor administratiei publice locale, republicată, cu modificările și completările ulterioare;

Analizand :

Referatul nr. 106092/10.11.2017, întocmit de Direcția Economică din cadrul aparatului de specialitate al Primarului Sectorului 2 al Municipiului București.

Avand in vedere :

-Legea 213/1998 privind proprietatea publica si regimul juridica al acesteia, cu modificarile si completarile ulterioare;

- Hotararea Guvernului Romaniei nr. 548/1999 privind aprobarea Normelor Tehnice pentru intocmirea inventarului bunurilor ce alcatuiesc domeniul public al comunelor, oraselor, municipiilor si judetelor, cu modificarile si completarile ulterioare;

- Legea contabilitatii nr 82/1991, republicata, cu modificarile si completarile ulterioare;


- Ordinul Ministrului Finantelor Publice nr. 2861/2009 pentru aprobarea Normelor privind organizarea si efectuarea inventarierii elementelor de natura activelor, datoriilor si a capitalurilor proprii;

- Dispozitia Primarului Sectorului 2 Bucuresti nr. 805/28.03.2016 privind exercitarea cu caracter temporar de catre doamna Nita Elena a functiei publice de conducere de Secretar al Sectorului 2 Bucuresti.

-In temeiul art. 68 alin.(1) din Legea administratiei publice locale nr. 215/2001, republicata, cu modificarile si completarile ulterioare;

Emite prezenta:

DISPOZITIE



Art.1-(1) Pe data prezentei se constituie la nivelul Sectorului 2 al Municipiului Bucuresti, comisia speciala de inventariere a bunurilor ce alcatuiesc domeniul public al Municipiului Bucuresti, aflate in administrarea Consiliului Local al Sector 2 in componenta prevazuta in Anexa 1.

(2) Inventarierea bunurilor ce alcatuiesc domeniul public al Municipiului Bucuresti, aflate in administrarea Consiliului Local al Sector 2 are loc in perioada 15.11.2017 – 24.11.2017.

Art. 2. (1) Atributiile comisiei speciale de inventariere a bunurilor ce alcatuiesc domeniul public al Municipiului Bucuresti, aflate in administrarea Consiliului Local al Sector 2 sunt cele stabilite in anexa nr. 3.

(2) Anexele 1-3 fac parte integranta din prezenta dispozitie.

Art. 3. Listele de inventar cuprinzand bunurile din domeniul public al Municipiului Bucuresti, aflate in administrarea Consiliului Local al Sector 2 vor fi insusite si aprobate de Consiliul Local.

Art. 4. Directia Administratie Publica si Evidenta Electorala va comunica prezenta dispozitie structurilor si persoanelor cu sarcini de executare.

**PRIMAR,
TOADER MUGUR MIHAI**




Emisă la București
Azi 14.11. 2017
Nr. 2899

WN/DE/2EX

Avizat spre legalitate
in temeiul Legii nr. 215/2001

SECRETAR

Elena Mita



Anexa nr. 1
La Dispozitia nr. 2859/14.11.2017

**SUBCOMISIA SPECIALA DE INVENTARIERE A BUNURILOR CE
ALCATUIESC DOMENIUL PUBLIC AL MUNICIPIULUI BUCURESTI
AFLATE IN ADMINISTRAREA CONSILIULUI LOCAL AL
SECTORULUI 2**

Presedinte: TOADER MUGUR MIHAI , Primarul Sectorului 2;

Secretar : NITA ELENA , Secretarul Sectorului 2;

Membrii :

- AMARITEI FLORENTINA - Directorul Directiei Economice – Primaria Sectorului 2;
- SEVCIUC IRINA – Directorul Directiei de Urbanism si Amenajarea Teritoriului – Primaria Sectorului 2;
- SCACIOC ANA MARIA – Directorul Directiei Juridice – Primaria Sector 2
- DUINEA CORINA IOSEFINA – Directorul Directiei de Administratie Publica Locala si Evidenta Electorala - Primaria Sectorului 2;

PRIMAR,
TOADER MUGUR MIHAI



VIZAT
spre neschimbare,
SECRETAR,

Anexa nr. 2

La Dispozitia nr. 2899/14.11.2017

**COMISIEI SPECIALE DE INVENTARIERE A BUNURILOR CE
ALCATUIESC DOMENIUL PUBLIC AL MUNICIPIULUI BUCURESTI
AFLATE IN ADMINISTRAREA CONSILIULUI LOCAL AL
SECTORULUI 2**

PRESEDINTE COMISIE

BARSAN MIHAI –Sef Serviciu Control si Administrare Domeniu Public
Sector 2

MEMBRII COMISIEI:

- **MIINESCU SILVIA** - Sef serviciu Contabilitate Financiar ;
- **CIOCAN CRISTINA** - Consilier – Serviciu Contabilitate Financiar
- **STEFAN LEONORA LILIANA** – Sef Serviciu Fond Funciar , Cadastru –
Directia Urbanism , Cadastru si Gestionare Teritoriu ;
- **MURGOCI AURELIA** – Consilier superior – Directia Generala de
Asistenta Sociala si Protectie a Copilului Sector 2;
- **DESPA GABRIELA LIANA** – Referent- Compartimentul Administrativ -
Directia Generala pentru Administrarea Patrimoniului Imobiliar Sector 2;
- **GAE ANNEMARIE GABRIELA** - Sef serviciu Financiar -
Administratia Pietelor
- NAE DANIEL IONUT** – Inspector asistent – Serviciul Monitorizare
Executie Contracte Edilitare

**PRIMAR,
TOADER MUGUR MIHAI**



VIZAT
spre neschimbare,
SECRETAR,

PROCEDURI

**ATRIBUTIILE SUBCOMISIEI SPECIALE DE INVENTARIERE A
BUNURILOR CE
ALCATUIESC DOMENIUL PUBLIC AL MUNICIPIULUI BUCURESTI
AFLATE IN
ADMINISTRAREA CONSILIULUI LOCAL AL SECTORULUI 2**

1. Inventarul se completeaza conform Anexei nr.2 la HG. Nr.548/1999 privind aprobarea Normelor tehnice pentru intocmirea inventarului bunurilor care alcatuiesc domeniul public al comunelor, oraselor, municipiilor si judetelor si cuprinde categoriile de bunuri prevazute in Anexa nr. 3 din aceeași hotarare; fisierul vor fi in Excel, fiecare bun fiind inregistrat pe un singur rand.

2. La denumirea bunului nu se vor folosi prescurtari.

3. Inventarierea terenurilor se efectueaza pe baza documentelor care atesta dreptul de proprietate al acestora si a altor documente, potrivit legii.

4. La rubrica „Elemente de identificare ” se vor inscrie suprafata terenului, suprafata construita la sol, suprafata desfasurata, regimul de inaltime, orice alte descrieri necesare.

5. Rubrica „ Situatia juridica actuala” se va completa cu sintagma „Denumire act de proprietate sau alte acte doveditoare ”; in cadrul acestei rubrici se va mentiona actul juridic prin care bunul a trecut in domeniul public al Municipiului Bucuresti precum si actul de administrare.

Exemple:

a) Pentru unitatile de invatamant se mentioneaza Legea educatiei nationale nr. 1/2011 si numarul de Carte Funciara;

b) Pentru terenurile si cladirile in care isi desfasoara activitatea consiliul local si primaria, precum si institutiile publice de interes local, cum sunt: teatrele, bibliotecile, muzeele, spitalele, policlinicile, s.a. se mentioneaza Legea nr. 213/1998 privind proprietatea si regimul juridic al acesteia si numarul de Carte Funciara;

c) Pentru imobilele trecute in domeniul public in urma dobandirii bunurilor prin contract de vanzare – cumparare sau prin contract de donatie ori prin legat, se vor mentiona documentele respective;

d) Pentru imobilele trecute din domeniul privat in domeniul public se mentioneaza hotararea C.G.M.B.

6. Se va preciza daca imobilele fac obiectul unor cereri de reconstituire a dreptului de proprietate private sau de restituire in baza Legii nr. 18/1991, Legea nr. 1/2000, Legea nr. 10/2001 etc, cu modificarile si completarile ulterioare, inclusive cele aduse prin Legea nr.247/2005 privind reforma in domeniul proprietatii, sunt grevate de sarcini si fac obiectul vreunui litigiu

VIZAT
spre neschimbare,
SECRETAR,

7. Cladirile se inventariaza prin identificarea lor pe baza titlurilor de proprietate si a dosarului tehnic al acestora.

Constructiile si echipamentele speciale cum sunt: retelele de energie electrica, termica, gaze, apa, canal, telecomunicatii, caile ferate si altele similare se inventariaza potrivit regulilor stabilite de detinatorii acestora.

Inventarierea lucrarilor de reparatii capitale neterminate ale cladirilor, instalatiilor, masinilor, utilajelor, mijloacelor de transport si ale altor obiecte, in cazul in care are loc o crestere a valorii acestora sau o marire a duratei de functionare, se face prin verificarea la fata locului a stadiului fizic al lucrarilor. Lucrarile de reparatii capital neterminate se consemneaza intr-o lista de inventariere separate, in care se indica denumirea obiectului supus reparatiei, gradul de executare a reparatiei, costul de deviz si cel efectiv al lucrarilor executate.

8. Bunurile din domeniul public al statului si al unitatilor administrative- teritoriale, date in administrare, concesionate sau inchiriate institutiilor publice, societatiilor/ companiilor nationale si regiilor autonome potrivit legii, se inventariaza si se inscriu in listele de inventariere distinct in cadrul acestor unitati.

9. Inventarierea bunurilor de patrimoniu, cultural, artistice, inclusive a fondului de carte se face potrivit normelor elaborate de Ministerul Culturii.

10. Listele de inventar cuprinzand bunurile din domeniul public al Municipiului Bucuresti, aflate in administrarea Consiliului Local al Sectorului 2 vor fi insusite si aprobate de Consiliul Local.

PRIMAR
TOADER MUGUR MIHAI



VIZAT
spre neschimbare,
SECRETAR,



ROMÂNIA
Municipiul București
Primăria Sector 2



www.ps2.ro - Strada Chiristigiilor nr. 11-13, Tel: +(4021) 209.60.00 Fax: +(4021) 209.60.81

DIRECȚIA ECONOMICĂ
SERV. CONTABILITATE- FINANCIAR
Nr. 50169 / 10-05 2018

CATRE,

DIRECTIA ADMINISTRATIE PUBLICA LOCALA
SECTOR 2

In conformitate cu H.G.R. nr. 548/1999 privind Normele tehnice pentru întocmirea inventarului bunurilor care alcătuiesc domeniul public al comunelor, orașelor, municipiilor și județelor, Anexa 1 art. X, in vederea aprobarii Inventarului bunurilor care alcătuiesc domeniul public al Municipiului Bucuresti aflate in administrarea Consiliului Local al Sectorului 2 , va transmitem urmatoarele documente:

- Raportul de specialitate nr. 41838/19.04.2018 privind inventarul bunurilor care alcătuiesc domeniul public al Municipiului Bucuresti aflate in administrarea Consiliului Local al Sectorului 2.
- Procesul Verbal de inventariere a bunurilor care apartin domeniului public al Municipiului Bucuresti aflate in administrarea Consiliului Local al Sectorului 2 nr. 49696/09.05.2018;
- Dispozitia Primarului Sector 2 nr. 2899/14.11.2017 modificata si completata prin Dispozitiile nr. 79/19.01.2018, 537/19.03.2018 si 719/04.04.2018 de stabilire a Comisiei speciale de inventariere a bunurilor ce alcătuiesc domeniul public al Municipiului Bucuresti precum si a Comisiei tehnice de inventariere a bunurilor ce alcătuiesc domeniul public al Municipiului Bucuresti, aflate in administrarea Consiliului Local Sector 2.

Va rugam sa intocmiti toate diligentele pentru initierea unui proiect de hotarare in vederea supunerii spre dezbatare si aprobare al acestui Inventar .

Cu consideratie,

**DIRECTOR EXECUTIV,
Florentina Amaritei**



**SEF SERVICIU
CONTABILITATE FINANCIAR ,
Miinescu Silvia**



**Intocmit,
Winogrotzchi Nicoleta**



**INVENTARUL BUNURILOR CARE APARTIN DOMENIULUI PUBLIC AL
MUNICIPIULUI BUCUREȘTI LA 31.12.2017**

**PRIMAR,
TOADER MUGUR MIHAI**



**VIZAT
spre neschimbare,
SECRETAR.**

INVENTARUL
bunurilor care apartin domeniului public al Municipiului Bucuresti la 31.12.2017

NR. CRT	Cod clasificare	Denumirea bunului	Elemente de identificare	Adresa				Vecini	Anul dobândirii, după caz, al dării în folosință	Valoare inventar RON	Denumire act proprietate sau alte acte doveditoare	Unitatea
				Tip artera	Denumire artera	Nr. Postal	Sector					
0	1	2	3	4	5	6	7	8	9	10	11	12
I.	1.5.2.	PIAȚA OBOR	S teren = 29769mp; Sc = 5553 mp, 4 clădiri: Hala Terminal Sc=1325mp Ghena Sc=22mp Gospodaria apa Sc=285mp Hala S+P+2E+Eth =3921mp	Strada	Ziduri Mosi	4	2	Str.Ziduri Mosi- limita trotuarului- partea de NORD; Str.Chiristigii- limita trotuarului- partea de SUD; Halele Centrale Obor- limita rampelor de aprovizionare- partea de SUD; Linia CFR pentru Halele Centrale Obor- partea de NORD; Parcul Pasararilor- limita gardului- partea de NORD; Aleea Cimpul Mosi- limita trotuarului- partea de NORD;	1971/ 1994, 2003, 2001, 2002, 2003	Teren: 40,506,231 Construcții: 5,657,504	Nr. cadastral: 234941, Cartea funciară nr.234941 Proces Verbal nr. 6668/05.05.1971 I.P.A. - DECIZIE NR. 109/1971 C.P.M.B., H.C.L.S.2 nr.133/08.11.2005 H.C.L.S2 131/15.12.2006; Contract de parteneriat public-privat 265/15.01.2007 predat S.C PIATA OBOR MARKET&COMPLEX COMERCIAL S.R.L.	AP S2
II.	1.5.2.	PIAȚA DOBROIEȘTI	S teren = 6.816 mp, Sc = 113 mp	Strada	Ion Vlad	3-5	2	Partea de NORD: teren domeniul privat al Mun Buc pe o distanta de 7,86 m; Str. Ion Vlad dist 247,61m-EST; teren domeniul privat Mun Buc distanta 151,44m-SUD; teren domeniul privat Mun Buc distanta 247,11m-VEST.	1999	Teren: 7,578,801.18 Construcții: 1,188,964.49	HCLS2 nr.133/08.11.2005, Nr. cadastral: 202504 la PI/1, Cartea funciară nr.202504	AP S2
III.	1.5.14.	PIAȚA COLENTINA	S teren = 3432 mp din care Sc =1318 mp	Strada	Cremenita	13-15	2	Partea de NORD-VEST dist. 80,29m se invecineaza cu teren privat al municip; NORD-EST dist. 43,62m cu aleea de acces domeniul public; SUD-EST dist. 79,24m cu teren domeniul privat; SUD-EST dist. 42m cu str. Cremenita domeniul public;	2007/2010	Teren: f.v. : 3,824,246 Construcții: 1,089,837.10	H.C.G.M.B. nr.239/2001, H.C.G.M.B. nr.267/2002, H.C.L.S.2 nr.142/15.12.2006. P.V. de predare -primire 7234/02,02,2007 P.S.2 Autorizatie constructie 605/04,06,2007 Proces verbal receptie 56555/16,08,2010 Nr. Cadastral 218583, Carte Funciară nr.218583	AP S2

VIZAT
spre neschimbare,
SECRETAR

NR. CRT	Cod clasificare	Denumirea bunului	Elemente de identificare	Adresa				Vecini	Anul dobândirii, după caz, al dării în folosință	Valoare inventar RON	Denumire act proprietate sau alte acte doveditoare	Unitatea
				Tip artera	Denumire artera	Nr. Postal	Sector					
0	1	2	3	4	5	6	7	8	9	10	11	12
IV.	1.5.2.	PIAȚA DELFINULUI	S teren = Sc = 2110 mp	Bulevard	Chisinau	1	2	Aleea Dobrinei- limita trotuarului- partea de SUD; Str.Ciocirliei- limita trotuarului - partea de SUD; Parcaj- domeniu public-partea de NORD; Domeniu public spre lacul Fundeni- parte de NORD; Hala Delfinului- proprietate S.C.Delfinului S.A.- limita constructiei pietei- partea de VEST;	1985	Teren: f.v. Construcții: 1,036,561	Construcție repartizată de C.P.M.B. la A.P.S.2 cu ADRESELE nr.2677din 9 mai 1985 si 7233 din 17.12.1985 ; NC 66/31.03.1995	AP S2
V.	1.5.2.	PIAȚA GEMENI (GALAȚI)	S teren = Sc = 1455 mp	Strada	Vasile Lascar	105-107	2	Str.Vasile Lascar,nr.101-Bloc proprietari (partea de SUD); Spitalul Cantacuzino- partea de SUD; COLEUS=B-dul Dacia,nr.100-proprietate particulara-partea de VEST; B-dul Dacia-limita trotuarului- partea de NORD; B-dul Dacia,nr.102-bloc proprietate; Str.Vasile Lascar- limita trotuarului- partea de EST;	1979 comasarea sectoarelor/1994	Teren: 5,550,354 Construcții: 117,312	Carte funciara: 234212/234117; Nr. cadastral: 234212/234117 Suprafață preluata prin comasarea sectoarelor în anul 1979 conf. Decret 284/79, H.C.G.M.B. nr.239/2001 și Notă Contabilă 143/10.07.1994; cf. H.C.L.S 2 03/23.03.1995 Contract de asociere nr. 23/03/1995 cu S.C. MONDY S.R.L	AP S2
VI.	1.5.2.	PIAȚA LATINĂ	S teren = 635 mp, Sc = 597 mp	Bulevard	Carol I	61	2	Imobil B-dul Carol, nr.57- bloc locuinte- partea de VEST; Imobil str.Latina, nr.3- bloc locuinte- partea de NORD; Imobil str.Latina,nr.1-bloc locuinte- partea de EST, B-dul Carol- limita trotuarului- parte de SUD.	1996/2007	Teren: 2,474,547	Număr cadastral 16390 la PI/1 și Cartea Funciară nr.73096; Proces Verbal 03.10.1996 S.C. Foișor și APS 2 HOT. Nr. 142/03.10.1996 C.G.M.B Contract de asociere pe 25 ani cu S.C MILLENIUM EURO S.R.L.	AP S2
VII.	1.5.2.	PIAȚA MIHAI BRAVU	S teren = 853 mp din masuratori cadastrale Cu acte de proprietate 448 mp Sc = 387 mp	Șoseaua	Mihai Bravu	212-214	2	Str.Tepes Voda-limite trotuar-NORD; Str.Mieilor-limite trotuar-VEST; Str.Mihai Bravu-EST; Bloc locuinte -SUD.	2002	Teren: 1,090,414	Carte funciara: 83107; Nr. Cadastral: 17657/0;1 H.C.L.S.2 nr. 67/29.08.2002 HCGMB nr.67/1997 Contract de asociere cu S.C. FUTURE STAR EXIM S.R.L.	AP S2

spre neschimbare,
 VIZAT
 SECRETAR

VIZAT
 spre neschimbare,
SECRETAR,

NR. CRT	Cod clasificare	Denumirea bunului	Elemente de identificare	Adresa				Vecini	Anul dobândirii, după caz, al dării în folosință	Valoare inventar RON	Denumire act proprietate sau alte acte doveditoare	Unitatea
				Tip artera	Denumire artera	Nr. Poștal	Sector					
0	1	2	3	4	5	6	7	8	9	10	11	12
VIII.	1.5.2.	PIAȚA ZIDURI MOȘI NR. 5B	S teren = 2513 mp ; Sc = 904 mp	Strada	Ziduri Moși	5B	2	Aud-Vest - str. Ziduri Moși, Sud-Est - Șos. Electronicii, Nord-Vest - imobil str. Ziduri moși nr.5, Nord-Est - Supermarket Kaufland Colentina	2011	Teren: 5,241,532	Nr. cadastral: 19706 la P1/1, Cartea funciară nr.106821, H.C.L.S.2 nr. 26/31.03.2011, Proces Verbal predare-primire nr.59188/16.08.2011, Contract concesiune nr.980/12.06.2012	AP S2
IX.	1.5.2.	PIAȚA MORARILOR	S teren = 3824.74 mp; Sc = 1308 mp și 120 mp construcții provizorii	Șoseaua	Morarilor	6	2	Sos. Morarilor, nr.6- calea ferata distanta 70,89m-NORD; Str.Morarilor pe distanta de 57,43m- EST si SUD/EST; B-dul Basarabiei si Mc Donalds distanta de 154,75m-SUD; SC SOCED cu partial teren domeniul public distanta de 70,76m-VEST.	2006/2010	Teren: 6,546,716 Construcții: 4,446,472	Nr. cadastral: 15407 la P1/1, Cartea funciară nr.65721, H.C.L.S.2 nr. 112/08.09.2005 P.S. Proces Verbal nr. 17510/23.03.2006 P.S.2 Transmisă prin H.C.L.S.2 nr. catre D.V.B.L. sector 2	AP S2
X.		PIAȚA AGHIRES	S teren = 526.26 mp	Strada	Aghires	1B	2	Str.Aghires- limita trotuarului- partea de SUD; Imobil str.Aghires, nr.1- limita gardului imobilului- partea de EST; Imobil str.Bach, nr.16- patea de NORD; Aleea din spatele blocului nr.7 din str.P.I. Ceaikovschi- partea de VEST	1979	Teren: 2,666,918	Nr. cadastral:202151 la P1/1, Cartea funciară nr.202151 H.C.L.S.2 nr.133/2005 Proces Verbal nr. 14322/09.03.2006 cf. H.C.L.S2 111/17.10.2006 predat S.C. VALAHORUM S.R.L.prin contract parteneriat public privat	AP S2
XI.	1.5.2.	PIAȚA DIMITRIE POMPEIU	S teren = 1354.27 mp; Sc = 501.36 mp	Bulevard	Dimitrie Pompeiu	7 G	2	SUD se învecineaza cu artera de circulație b-DUL Dimitrie Pompeiu Vest se învecineaza cu domeniul public al municipalitatii NORD se învecineaza cu SC REAL HABITATION S.R.L. EST se învecineaza cu domeniul public al municipalitatii	2010	Teren: 3,915,700	Nr. cadastral: 1887/0 la P1/1, Cartea funciară nr.96543; H.C.L.S2 9/2010, Proces verbal 2132/19.03.2010 cu A.D.P.S.2 H.C.L 9/2010 Contract de concesiune nr.2411/23,08,2010 între A.P.S.2 si SC Nexus Prod SRL	AP S2

NR. CRT	Cod clasificare	Denumirea bunului	Elemente de identificare	Adresa				Vecini	Anul dobândirii, după caz, al dării în folosință	Valoare inventar RON	Denumire act proprietate sau alte acte doveditoare	Unitatea
				Tip artera	Denumire artera	Nr. Postal	Sector					
0	1	2	3	4	5	6	7	8	9	10	11	12
XII.		PIAȚA CERNĂUȚI 29A	S teren = 1244 mp	Strada	Cernăuți	29A	2	Nord - proprietate particulară, Est - imobil str. Cernăuți nr. 29B, Sud - strada Cernăuți, Vest - alee acces auto și pietonal	2011	Teren: 2,126,206	Nr. cadastral: 218560 la PI/1, Cartea funciară nr.218560; H.C.L.S2 76/29.07.2011, Proces Verbal predare-primire nr.59630/07.09.2011, Contract concesiune nr.982/12.06.2012, Contract reziliat cu Sentinta Civila nr.2240/28.02.2017 de Judecatoria Sectorului 2 Bucuresti, dosar nr.35535/300/2016	AP S2
XIII.		PIAȚA COLENTINA 6A	S teren = 657 mp	Șoseaua	Colentina	6A	2	Nord - str. Calimachi, Est - imobil str. Cernăuți, Sud - SC Kaufland România SCS, Vest - SC Bucur Obor SA	2011	Teren: 1,451,781	Nr. cadastral: 19724 la PI/1, Cartea funciară nr.107456; H.C.L.S2 77/29.07.2011, Proces Verbal predare-primire nr.59631/07.09.2011, Contract concesiune nr.981/12.06.2012, Contract reziliat cu Sentinta Civila nr.3605/28.03.2017 de Judecatoria Sectorului 2 Bucuresti, dosar nr.35536/300/2016	AP S2
XIV.		PIAȚA MAICA DOMNULUI	S teren = 800mp; Sc = 720 mp	Șoseaua	Maica Domnului	61	2	în incinta Grădiniței nr.7 din str. Maica Domnului nr.61	2004	Teren: 1,850,972	H.C.L.S.2 nr.37/07.04.2004, Contract asociere nr.249/14.01.2005 cu S.C. SORIN și MARINA IMOB S.R.L. Și Act Adițional nr.2 la contract - denumire societatea DOMINO ROMIMVEST S.R.L.	AP S2
1	1.6.2. 9.1.	Directia Generala de Asistenta Sociala si Protectia Copilului Sector 2 - SEDIU	Sc - 284 mp; Scd - 738 mp; Teren = 389,56 mp (masurata - 401 mp)	str.	Dimitrie Racovita	22	2		1998	Imobil = 574.905,44 Teren = 1.613.245,40	H.C.G.M B. 96/28.05.1998 Autorizatie de construire nr.23R/09.11.1999 Corp C S.C.Nr.328R/15.02.2013, Curtea de Apel Bucuresti, dosar nr.27144/3/2009 definitiva si irevocabila	DGASPC S2
2	1.6.2.	Centrul de Ingrijire si Gazduire "COLT ALB" Internat si cantina pentru Scoala hipoacuzici		str.	Austrului	37	2		2000	2.448,13	H.C.L.S. 2 Nr.55/31.08.2000, H.C.L.S. 2 Nr.74/26.10.2000, H.C.L.S. 2 Nr.79/14.08.2008 Nr. Cadastral - 13431 Carte Funciara - 51499	DGASPC S2

spre neschimbare,
 VIZAT
 SECRETAR.

NR. CRT	Cod clasificare	Denumirea bunului	Elemente de identificare	Adresa				Vecini	Anul dobândirii, după caz, al dării în folosință	Valoare inventar RON	Denumire act proprietate sau alte acte doveditoare	Unitatea
				Tip artera	Denumire artera	Nr. Postal	Sector					
0	1	2	3	4	5	6	7	8	9	10	11	12
3	1.6.2.	Centrul de Ingrijire si Asistenta nr.2 (Centru de ingrijire adulti cu handicap)	St - 17126 mp (masurata); Sc 792 mp; Scd - 1447 mp	str.	Mihai Eminescu	87	2		1998	2.117.302,75	H.C.L.S. 2 Nr.101/1998, H.C.L.S. 2 Nr.43/2004 Protocol Insp.Scolar M.B.si D.P.C.Sect.2 Aut. Constr. 9E/09.09.2000 P.S.2 Nr. Cadastral - 235127 Carte Funciara - 235127	DGASPC S2
4	1.6.2.	Centrul de Ingrijire si Gazduire "NEGHINITA" Internat pentru Scoala ambliopi		str.	Viitorului	52-54	2		2000	445.917,06	H.C.L.S. 2 Nr.55/2000 H.C.L.S. 2 Nr.74/2000	DGASPC S2
5	1.6.2.	Complexul de Servicii pt. Copilul cu Handicap		str.	Traian Exista cerere de retrocedare in baza OUG nr.94/2000	144	2		2000	823.709,89	H.C.L.S. 2 Nr.55/2000 H.C.L.S. 2 Nr.74/2000	DGASPC S2
6	1.6.2	Centrul de Recuperare si Reabilitare Neuropsihiatrica NR.2	Sc = 260 mp, St = 1048 mp	str.	Serban Gheorghe	7	2		1998	1.473.269,05	H.C.L.S. 2 Nr.101/1998 Protocol Insp.Scolar M.B. si D.P.C.Sect.2	DGASPC S2
7	1.6.2	Centrul de Asistenta si Sprijin pentru Prevenirea Situatiilor ce Pun in Pericol Securitatea si Dezvoltarea Copilului "Casa din Tei" - teren liber de constructii a fost retrocedat in baza Legii nr.10/2001	Sc = 355 mp, St = 1151 mp	str.	Serban Gheorghe	7A	2		2003	2.428.178,41	H.C.L.S. 2 Nr.101/1998 , H.C.L.S. 2 Nr.54/1999 , Autorizatie 7S/799/1182/AS/2001 PV. RECEPTIE 522/2003 Autorizatie 7S/799/1182/AS/2001 PV. RECEPTIE 522/2003 Protocol Insp.Municip.Bucuresti si D.P.C.Sect.2	DGASPC S2
8	1.6.2	Centrul de Primire in Regim de Urgenta "CIRESARII"	Sc = 138 mp, St = 594 mp	str.	Aaron Florian	5	2		1999	23.980,81	H.C.G.M.B. Nr.92/1999 Protocol Nr.13469/1999 CGMB si C.L.S.2 H.C.L.S. 2 Nr.55/2000 H.C.L.S. 2 Nr.74/2000	DGASPC S2
9	1.6.2	Clubul Seniorilor	Sc = 383.36 mp	str.	Soseaua Colentina	55 F	2		2009	1.772.877,18	H.C.L.S. 2 Nr.6/02.02.2009 Protocol Nr.7650/2009 A.D.P.si D.G.A.S.P.C.Sector 2	DGASPC S2

VIZAT
 spre neschimbare,
 SECRETAR.

NR. CRT	Cod clasificare	Denumirea bunului	Elemente de identificare	Adresa				Vecini	Anul dobândirii, după caz, al dării în folosință	Valoare inventar RON	Denumire act proprietate sau alte acte doveditoare	Unitatea
				Tip artera	Denumire artera	Nr. Postal	Sector					
0	1	2	3	4	5	6	7	8	9	10	11	12
10	1.6.2	Centrul de Zi Pinocchio		str.	Ripiceni	6A	2		1999	folosinta gratuita	H.C.G.M.B. Nr.9/1999 H.C.L.S. 2 Nr.38/2004 Protocol Nr.7762/2004 C.L.S.2	DGASPC S2
11	1.6.2	Centrul Rezidential Persoane Varstnice "Speranta"	St = 1408 mp(masurata); Sc = 420 mp; Scd = 1595 mp	str.	Sf.Ecaterina	7	4		2003	4.919.885,22	H.G.R. Nr.1096/2002 , Protocol Nr.676/2003; H.C.L.S. 2 Nr.159/2003 Protocol Nr.1378/2004 D.G.A.P.I .Sect.2 si D.P.S.Sect.2	DGASPC S2
12	1.6.2	Cresa Ciobanasului	St = 3830 mp Sc = 914 mp	str.	Ciobanasului	23	2		2005	5.482.332,01	H.C.L.S. 2 Nr.67/2005 , H.C.L.S. 2 Nr.80/12.08.2014 Protocol 15.08.2005 D.G.A.S.P.C. S 2 si Directia Creselor Sector 2	DGASPC S2
13	1.6.2	Cresa Sinaia		str.	Aleea Sinaia	4	2		2005	1.369.308,26	H.C.L.S. 2 Nr.67/2005 Protocol 15.08.2005/ D.G.A.S.P.C. S. 2 si Directia Creselor Sect.2	DGASPC S2
14	1.6.2	Centrul de Recuperare si Reabilitare Neuropsihiatrica 1 Corp A Balotului	St = 6653 mp (masurata); Sc = 906 mp; Scd = 2164 mp.	str.	Balotului	42	2		2005	3.926.279,42	O.U.G. 102/1999 LEGE 343/2004 H.C.L.S. 2 Nr.43/2004 , Protocol DGASPC SECT.2 si C.R.R.N Autorizatie de construire nr. 649/ 46"B"/03.06.2008	DGASPC S2
15	1.6.2	Complexul de Servicii pentru Persoane Adulte cu Handicap	St = 138 mp; Sc = 138 mp; Scd = 532 mp.	str.	Balotului	42 A	2		2010	1.889.928,58	Autorizatie de construire 447/29 B/29.04.2008 C.L.S 2	DGASPC S2
16	1.6.2	Directia Generala de Asistenta Sociala si Protectia Copilului Mihai Bravu Sediu		str.	Mihai Bravu	141	2		2008	In administrare	H.C.L.S. 2 Nr.91/22.09.2008 Protocol nr.91410/ 2008 / C.L.S.2 si D.G.A.S.P.C.Sect.2 Notificare Legea nr.10/2001	DGASPC S2
17	1.6.2	Complexul de Servicii Socio-Educative pentru elevi "Sfanta Maria"	St = 861 mp (masurata); Sc = 500 mp; Scd = 1850 mp.	str.	Oituz	9	2		1999	5.046.198,68	H.C.L.S. 2 Nr. 90/1999 Autorizatie de construire 822/21"O"/20.07.2004 Autorizatie de construire nr. 483/11"O"/08.05.2009 P.V. Receptie nr.452848/21.01.2011	DGASPC S2

VIZAT
spre neschimbare,
SECRETAR,

NR. CRT	Cod clasificare	Denumirea bunului	Elemente de identificare	Adresa				Vecini	Anul dobândirii, după caz, al dării în folosință	Valoare inventar RON	Denumire act proprietate sau alte acte doveditoare	Unitatea
				Tip artera	Denumire artera	Nr. Poștal	Sector					
0	1	2	3	4	5	6	7	8	9	10	11	12
18	1.6.2.	Adapost social de urgenta pentru persoane adulte	St = 4125 mp	str.	Ion Vlad (Pantelimon 500)	3 - 5	2		2000	In administrare	H.C.L.S. 2 Nr. 50/2006 Protocol 79/2007 Administratia Pietelor si D.G.A.S.P.C.Sect.2 Nr.Cadastral - 15447 P 1 1; Carte Funciara - 65961	DGASPC S2
19	1.6.2	Directia Generala de Asistenta Sociala si Protectia Copilului- SEDIU Olari	Sc = 196.50 mp,	str.	Olari	15	2		2005	293.319,72	H.C.L.S. 2 Nr.5/13.01.2005, H.C.L.S. 2 Nr. 28/2008	DGASPC S2
20	1.6.2.	Directia Generala de Asistenta Sociala si Protectia Copilului- SEDIU Mosilor 229 Bl.39 Parter	Sc = 212 mp	str.	Calea Mosilor	229	2		2005	2.151.075,06	H.C.G.M.B. nr.337/2001; H.C.L.S. 2 Nr.37/30.01.2004 H.C.L.S. 2 Nr.23/2009; Protocol nr.29619/2009	DGASPC S2
21	1.6.2.	Imobil Servicii sociale	Sc = 249,60 mp; St = 852 mp.	str.	Intrarea Pancota	16	2		2016	folosinta gratuita	H.C.L.S. 2 Nr. 25/25.04.2016 Nr.Cadastral - 230472; Carte Funciara - 230472;	DGASPC S2
22	1.6.2.	Centrul Pilot Gavroche	Sc = 409,57 mp; St = 2686 mp	str.	Caroteni	21-23	2		2003	folosinta gratuita	H.C.L.S. 2 Nr.25/25.04.2016 Nr.Cadastral - 220466; Carte Funciara - 220466	DGASPC S2
23	1.6.2	Cantina sociala	Sc = 1423 mp, St = 2614 mp	str.	Basarabia	170-176	2		2010	1.092.833,22	H.C.L.S. 2 Nr.27/31.03.2011	DGASPC S2
24	1.6.2	Imobil Depozit	Sc = 229.90 mp	str.	Gara Obor	12	2		2010	1.111.056,16	H.C.L.S. 2 Nr.32/2010	DGASPC S2
25	1.6.2	Imobil Depozit	Sc = 111 mp	str.	Basarabia	90	2		2010	108.244,47	H.C.L.S. 2 Nr.73/2010	DGASPC S2
26	1.6.2	Imobil Depozit	Sc = 181.91 mp	str.	Basarabia	84	2		2010	746.921,68	H.C.L.S. 2 Nr.32/2010	DGASPC S2
27	1.6.2	Imobil Depozit	Sc = 67.38 mp	str.	Glinka	7	2		2011	392.435,05	H.C.L.S. 2 Nr.32/2010	DGASPC S2
28	1.6.2.	Imobil Cresa	Sc = 623,48 mp St = 938 mp.	str.	Teiul Doamnei	99	2		2016	In administrare	H.C.L.S. 2 32/2010 Nr. Cadastral - 220462; Carte Funciara - 220462;	DGASPC S2
1	1.6.4.	CLADIRE ADMINISTRATIVA (CONSTRUCTIE ZID, 4 CAMERE, UNHOL) SERA PANTELIMON	CONSTRUCTI E ZIDARIE , SUPRAFATA 135,58 MP	SOSEA	BIRUINTEI	23-25	ILFOV		27.11.1969	VEZI PAG URMATOARE	TRANSFER DECIZIA 892/1969, NUMAR INVENTAR 1003	ADP S2

spre neschimbare,
 SECRETAR
 VIZAT

NR. CRT	Cod clasificare	Denumirea bunului	Elemente de identificare	Adresa				Vecini	Anul dobândirii, după caz, al dării în folosință	Valoare inventar RON	Denumire act proprietate sau alte acte doveditoare	Unitatea				
				Tip artera	Denumire artera	Nr. Poștal	Sector									
0	1	2	3	4	5	6	7	8	9	10	11	12				
2	1.6.4.	CLADIRE ADMINISTRATIVA (PERETI PORTANTI) SERA PANTELIMON	CONSTRUCTIE CARAMIDA	SOSEA	BIRUINTEI	23-25	ILFOV		27.11.1969	2.511.164,45	TRANSFER DE LA ADMIN. PARCURILOR, NUMAR INVENTAR 1004	ADP S2				
3	1.5.3.	DEPENDINTA PENTRU SERA (MAGAZIE) SERA MAGAZIE	CONSTRUCTIE CARAMIDA										01.01.1977	NUMAR INVENTAR 1016	ADP S2	
4	1.5.12.	METALICA PENTRU UNELTE SERA PANTELIMON	CONSTRUCTIE METALICA											02.07.1984	NOTA CONTABILA, NUMAR INVENTAR 1021	ADP S2
5	1.5.12.	MAGAZIE METALICA SERA PANTELIMON	CONSTRUCTIE METALICA											02.07.1984	NOTA CONTABILA, NUMAR INVENTAR 1022	ADP S2
6	1.2.10.1.	RASADNITE OLANDEZE DIN ZID, ACOPERIS STICLA SERA PANTELIMON	CONSTRUCTIE MATERIALE DIVERSE											31.12.1969	TRANSFER DE LA ADMINISTRATIA PARCURILOR, NUMAR INVENTAR 1033	ADP S2
7	1.8.12.	CONSTRUCTIE, ACCESORII SI INSTALATII SERA PANTELIMON	CONSTRUCTIE CARAMIDA + BETON											31.12.1969	TRANSFER DE LA ADMINISTRATIA PARCURILOR, NUMAR INVENTAR 1036	ADP S2
8	1.2.10.1.	CLADIRE SERA DIN ZID COMPUSA DIN 2 CAMERE SERA PANTELIMON	CONSTRUCTIE MATERIALE DIVERSE											31.12.1969	TRANSFER DE LA ADMINISTRATIA PARCURILOR, NUMAR INVENTAR 1040	ADP S2
9	1.2.10.1.	SERA PENTRU FLORI - SERA PANTELIMON	CONSTRUCTIE MATERIALE DIVERSE											31.03.1980	CONSTRUCTIE DIN MATERIALE RECUPERATE, NUMAR INVENTAR 1051	ADP S2
10	1.5.5.	CONSTRUCTIE FRIGORIFICA SERA PANTELIMON	CONSTRUCTIE BETON											02.07.1984	NOTA CONTABILA, NUMAR INVENTAR 1062	ADP S2

VIZAT
spre neschimbare,
SECRETAR,

NR. CRT	Cod clasificare	Denumirea bunului	Elemente de identificare	Adresa				Vecini	Anul dobândirii, după caz, al dării în folosință	Valoare inventar RON	Denumire act proprietate sau alte acte doveditoare	Unitatea
				Tip artera	Denumire artera	Nr. Poștal	Sector					
0	1	2	3	4	5	6	7	8	9	10	11	12
11	1.2.10.1.	CONSTRUCTIE CIUPERCARIE CU RAFTURI METALICE - SERA PANTELIMON	CONSTRUCTI E MATERIALE DIVERSE	SOSEA	BIRUINTEI	23-25	ILFOV		02.07.1984	VEZI PAG ANTERIOARA	NOTA CONTABILA, NUMAR INVENTAR 1066	ADP S2
12	1.2.10.1.	RASADNITE OLANDEZE, POSTAMENT DIN BETON - SERA PANTELIMON	CONSTRUCTI E MATERIALE DIVERSE									
13	1.6.4.	CLADIRE ADMINISTRATIVA PERETI PORTANTI CARAMIDA - PACHE PROTOPOESCU SUPRAFATA 121,40mp	CONSTRUCTI E CARAMIDA	BULEVARD	PACHE PROTOPOES CU (PARC TOLBUHIN)	115	2		31.12.1969	179.363,52	TRANSFER DE LA ADMIN. PARCURILOR, NUMAR INVENTAR 1005	ADP S2
14	1.6.4.	CLADIRE ADMINISTRATIVA , 3 CAMERE, HOL	CONSTRUCTI E CARAMIDA	PARC	MORARILOR	350	2		06.08.1971	154.248,56	TRANSFER DE LA ADMIN. PARCURILOR, NUMAR INVENTAR 1006	ADP S2
15	1.6.4.	CLADIRE ADMINISTRATIVA CARAMIDA, 6 CAMERE	CONSTRUCTI E CARAMIDA	PARC	NATIONAL		2		06.08.1971	140.366,76	TRANSFER DE LA ADMIN. PARCURILOR, NUMAR INVENTAR 1007	ADP S2
16	1.6.4.	CLADIRE ADMINISTRATIVA CARAMIDA, 5 Camere Tunari	CONSTRUCTI E CARAMIDA	STRADA	TUNARI	46	2		31.07.1974	41.673,92	TRANSFER DE LA I.S.B., NUMAR INVENTAR 1008	ADP S2

VIZAT
 spre neschimbare,
 SECRETAR,

NR. CRT	Cod clasificare	Denumirea bunului	Elemente de identificare	Adresa				Vecini	Anul dobândirii, după caz, al dării în folosință	Valoare inventar RON	Denumire act proprietate sau alte acte doveditoare	Unitatea
				Tip artera	Denumire artera	Nr. Poștal	Sector					
0	1	2	3	4	5	6	7	8	9	10	11	12
17	1.5.12.	ATELIER DOTARI BARACA METAL TABLA ONDULATA, SUPRAFATA 14X6	CONSTRUCTI E METAL TABLA ONDULATA	SOSEA	ELECTRONICII	44	2		02.09.1980	3.383.799,06	TRANSFER DE LA I.S.B., NUMAR INVENTAR 1009	ADP S2
18	1.6.4.	CLADIRE ADMINISTRATIVA, SCHELET BETON , ZID CARAMIDA SEDIU ADMINISTRATIA DOMENIULUI PUBLIC SECTOR 2	CONSTRUCTI E CARAMIDA						02.09.1980		TRANSFER DE LA SC COMBUSTIBILUL, NUMAR INVENTAR 1017	ADP S2
19	1.6.4.	SOPRON (PAVILION ATELIER HALA MECANIZARE)	CONSTRUCTI E METALICA	SOSEA	ELECTRONICII	44	2		31.12.1983		TRANSFER DE LA I.N.C.E.R.C., NUMAR INVENTAR 1019	ADP S2
20	1.1.1.1.	CLADIRE PENTRU DEPOZITARE (HALA MECANIZARE SOSEAU A ELECTRONICII NUMARUL 44)	CONSTRUCTI E METALICA						31.12.1983		TRANSFER DE LA I.N.C.E.R.C., NUMAR INVENTAR 1020	ADP S2
21	1.5.12.	VESTIAR CONTAINER	CONSTRUCTI E METALICA						25.12.1987		INVESTITIE ADP 2, NUMAR INVENTAR 1024	ADP S2
22	1.6.4.	CLADIRE ADMINISTRATIVA, CONSTRUCTIE CARAMIDA, 2 CAMERE, 2 HOLURI SI WC	CONSTRUCTI E CARAMIDA	BULEVARD	PACHE PROTOPOPE CU (PARC TOLBUHIN)	115	2		24.01.1975	118.770,92	TRANSFER DE LA BIBLIOTECA MIHAIL SADOVEANU, NUMAR INVENTAR 1012	ADP S2
23	1.6.4.	CLADIRE ADMINISTRATIVA SERA VOLUNTARI	CONSTRUCTI E CARAMIDA	SOSEA	AFUMATI	7	ILFOV		01.01.1977	104.358,40	TRANSFER DE LA ADMINISTRATIA PARCURILO R, NUMAR INVENTAR 1014	ADP S2

spre neschimbare,
 SECRETAR
 VIZAT
 1998

NR. CRT	Cod clasificare	Denumirea bunului	Elemente de identificare	Adresa				Vecini	Anul dobândirii, după caz, al dării în folosință	Valoare inventar RON	Denumire act proprietate sau alte acte doveditoare	Unitatea
				Tip artera	Denumire artera	Nr. Poștal	Sector					
0	1	2	3	4	5	6	7	8	9	10	11	12
24	1.6.4.	CLADIRE ADMINISTRATIVA, CONSTRUCTIE PARC PLUMBUTA	CONSTRUCTIE CARAMIDA	STRADA	TAMAIOAREI X RICINULUI	8	2		30.12.1977	51.172,32	NOTA CONTABILA, NUMAR INVENTAR 1015	ADP S2
25	1.5.3.	CLADIRE CU CARACTER PRODUCTIV, PERETI CARAMIDA SERA VOLUNTARI	CONSTRUCTIE CARAMIDA	SOSEA	AFUMATI	7	ILFOV		24.02.1983	156.578,52	CONSTRUCTIE DIN MATERIALE RECUPERATE, NUMAR INVENTAR 1018	ADP S2
26	1.2.10.1.	SERA PENTRU FLORI, SUPRAFATA 380 ml SERA VOLUNTARI	CONSTRUCTIE MATERIALE DIVERSE	SOSEA	AFUMATI	7	ILFOV		31.12.1976		NOTA CONTABILA, NUMAR INVENTAR 1043	ADP S2
27	1.2.10.1.	SERA PENTRU FLORI, FUNDATIE BETON, CONSTRUCTIE METALICA PE SCHELET METALIC CU ACOPERIS STICLA - SERA VOLUNTARI	CONSTRUCTIE MATERIALE DIVERSE						10.12.1977		NOTA CONTABILA, NUMAR INVENTAR 1046	ADP S2
28	1.2.10.1.	RASADNITE FUNDATIE BETON, ACOPERIS STICLA CU INCALZIRE TERMICA SERA VOLUNTARI	CONSTRUCTIE MATERIALE DIVERSE						24.02.1983		CONSTRUCTIE DIN MATERIALE RECUPERATE, NUMAR INVENTAR 1058	ADP S2
29	1.2.10.1.	RASADNITE FUNDATIE BETON, ACOPERIS STICLA CU INCALZIRE TERMICA SERA VOLUNTARI	CONSTRUCTIE MATERIALE DIVERSE						24.02.1983		CONSTRUCTIE DIN MATERIALE RECUPERATE, NUMAR INVENTAR 1059	ADP S2

spre schimbare,
 SECRETAR
 VIZAT

NR. CRT	Cod clasificare	Denumirea bunului	Elemente de identificare	Adresa				Vecini	Anul dobândirii, după caz, al dării în folosință	Valoare inventar RON	Denumire act proprietate sau alte acte doveditoare	Unitatea
				Tip artera	Denumire artera	Nr. Poștal	Sector					
0	1	2	3	4	5	6	7	8	9	10	11	12
30	1.2.10.1.	RASADNITE FUNDATIE BETON, ACOPERIS STICLA CU INCALZIRE TERMICA SERA VOLUNTARI	CONSTRUCTI E MATERIALE DIVERSE	SOSEA	AFUMATI	7	ILFOV		24.02.1983	VEZI PAG ANTERIOARA	CONSTRUCTIE DIN MATERIALE RECUPERATE, NUMAR INVENTAR 1060	ADP S2
31	1.6.5.	CONSTRUCTIE CENTRALA TERMICA SERA VOLUNTARI	CONSTRUCTI E CARAMIDA									
32	1.6.1.1.	GRUP SANITAR CIRCUL DE STAT	CONSTRUCTI E BETON	PARC	CIRCULULUI II (PARC TONOLA)		2		30.09.1991	14.341,20	TRANSFER DE LA I.C.A.B., CGMB 1021/1991, NUMAR INVENTAR 1078	ADP S2
33	1.6.1.1.	GRUP SANITAR PIATA GALATI	CONSTRUCTI E BETON	PIATA	PIATA GALATI (GEMENII) STRADA VASILE LASCAR (PASTILA)		2		30.09.1991	11.938,92	TRANSFER DE LA I.C.A.B., CGMB 1021/1991, NUMAR INVENTAR 1079	ADP S2
34	1.6.1.1.	GRUP SANITAR PIATA MARIA ROSETTI	CONSTRUCTI E BETON	STRADA	STRADA MARIA ROSETTI x STRADA VASILE LASCAR		2		30.09.1991	53.092,63	TRANSFER DE LA I.C.A.B., CGMB 1021/1991, NUMAR INVENTAR 1080	ADP S2
35	1.6.1.1.	GRUP SANITAR TUNARI	CONSTRUCTI E BETON	STRADA	STRADA TUNARI x STRADA MIHAI EMINESCU		2		30.09.1991	14.271,76	TRANSFER DE LA I.C.A.B., CGMB 1021/1991, NUMAR INVENTAR 1081	ADP S2
36	1.6.1.1.	GRUP SANITAR MAIOR CORAVU	CONSTRUCTI E BETON - st= 111mp, sc=85,38mp	STRADA	STRADA MAIOR CORAVU x SOSDEAUA MIHAI BRAVU		2		30.09.1991	21.367,29	TRANSFER DE LA I.C.A.B., CGMB 1021/1991, NUMAR INVENTAR 1082, NUMAR CADASTRAL 232969	ADP S2
37	1.6.1.1.	GRUP SANITAR BULEVARDUL BASARABIA (MUNCII)	CONSTRUCTI E BETON	BULEVARD	BASARABIA (DIHAM) LANGA BLOC G10A		2		30.09.1991	64.508,70	TRANSFER DE LA I.C.A.B., CGMB 1021/1991, NUMAR INVENTAR 1083	ADP S2

spre neschimbare,
VIZAT
 SECRETAR

NR. CRT	Cod clasificare	Denumirea bunului	Elemente de identificare	Adresa				Vecini	Anul dobândirii, după caz, al dării în folosință	Valoare inventar RON	Denumire act proprietate sau alte acte doveditoare	Unitatea
				Tip artera	Denumire artera	Nr. Postal	Sector					
0	1	2	3	4	5	6	7	8	9	10	11	12
38	1.6.1.1.	GRUP SANITAR TRAIAN	CONSTRUCTIE BETON	BULEVARD	PACHE PROTOPODESCU (PASTILA)		2		30.09.1991	101.233,10	TRANSFER DE LA I.C.A.B., CGMB 1021/1991, NUMAR INVENTAR 1084	ADP S2
39	1.6.1.1.	GRUP SANITAR PANTELIMON	CONSTRUCTIE BETON	SOSEA	PANTELIMON (CAP TRAMVAI 14)		2		30.09.1991	82.709,83	TRANSFER DE LA I.C.A.B., CGMB 1021/1991, NUMAR INVENTAR 1085	ADP S2
40	1.6.1.1.	GRUP SANITAR PARCUL NATIONAL	CONSTRUCTIE BETON	PARC	NATIONAL (LANGA CASA DE CULTURA)		2		30.09.1991	1.559,09	TRANSFER DE LA I.C.A.B., CGMB 1021/1991, NUMAR INVENTAR 1089	ADP S2
41	1.6.4.	CLADIRE ADMINISTRATIVA STRADA ANDRONACHE NUMARUL 16B	CONSTRUCTIE CARAMIDA	STRADA	ANDRONACHE	16	2		15.05.2002	119.450,44	DECIZIA 1286/11.09.1976, NUMAR INVENTAR 1122	ADP S2
42	1.5.12.	CLADIRE DEPOZITARE SERA VOLUNTARI	CONSTRUCTIE CARAMIDA	SOSEA	AFUMATI	7	ILFOV		14.12.2002	388.696,60	INVESTITIE ADP 2, NUMAR INVENTAR 1137	ADP S2
43	1.8.13.	GRUP SANITAR OBOR	CONSTRUCTIE BETON st=97mp, sc=61,33mp	SOSEA	MIHAI BRAVU (INCINTA PARC OBOR)	3	2		28.12.2004	328.775,93	INVESTITIE ADP 2, NUMAR INVENTAR 1159, NUMAR CADASTRAL 232950	ADP S2
44	1.5.8.	CONSTRUCTIE SPECIALA PENTRU INDUSTRIA ALIMENTARA - GHETARIE	CONSTRUCTIE CARAMIDA	PARC	NATIONAL		2		05.12.2006	190.622,72	HCL SECTOR 2 116/2006, NUMAR INVENTAR 1471	ADP S2
45	1.6.2.	TEREN STRADA DRUMUL VADU MOTILOR NUMARUL 23-31 SECTOR 2 (SUPRAFATA 1.495 mp)	1495mp	STRADA	VADU MOTILOR	23-31	2		17.04.2012	2.808.679,36	ACHIZITIE ADP 2, CONTRACT DE VANZARE - CUMPARARE INCHEIERE 1180/29.03.2012 (numar cadastral 209797, numar incheiere 11194/03.04.2012), NUMAR INVENTAR 10545	ADP S2

NR. CRT	Cod clasificare	Denumirea bunului	Elemente de identificare	Adresa				Vecini	Anul dobândirii, după caz, al dării în folosință	Valoare inventar RON	Denumire act proprietate sau alte acte doveditoare	Unitatea
				Tip artera	Denumire artera	Nr. Poștal	Sector					
0	1	2	3	4	5	6	7	8	9	10	11	12
46	1.6.2.	TEREN INTRAREA DEALUL GRUIULUI NUMARUL 2 SECTOR 2 (SUPRAFATA 151,37mp)	151,37mp	INTRAREA	DEALUL GRUIULUI	2	2		17.04.2012	199.653,64	ACHIZITIE ADP 2, CONTRACT DE VANZARE - CUMPARARE INCHEIERE 1179/29.03.2012 (numar cadastral 209301,numar incheiere 14109/26.04.2012) , NUMAR INVENTAR 10546	ADP S2
47	1.6.2.	TEREN STRADA BAIA DE ARAMA NUMARUL 1 - SUPRAFATA 987,32 mp (DONATIE)	987,32mp	ALEE ACCES AUTO SI PIETONAL	BAIA DE ARAMA	1	2		29.06.2012	2.079.230,76	HCL SECTOR 2 119/2011, HCLS 2 NR. 20/31.03.2011, CONTRACT DONATIE 1013/27.05.2011, NUMAR INVENTAR 10560 NR. CAD. 16410/2/3 SUPRAF. 987,32 mp, CARTEA FUNCARA NUMARUL 89698, INCHEIERE NUMARUL 276689/03.06.2011	ADP S2
48	1.6.2.	TEREN STRADA BAIA DE ARAMA NUMARUL 1 - SUPRAFATA 268,69 mp (DONATIE)	268,69mp	ALEE ACCES AUTO SI PIETONAL	BAIA DE ARAMA	1	2		29.06.2012	565.843,00	HCL SECTOR 2 119/2011, HCLS 2 NR. 20/31.03.2011, CONTRACT DONATIE 1013/27.05.2011, NUMAR CADASTRAL 16410/2/4 CARTEA FUNCARA NR. 89699, INCHEIERE NUMARUL 276698/03.06.2011, NUMAR INVENTAR 10561	ADP S2
49	1.6.2.	TEREN STRADA BAIA DE ARAMA NUMARUL 1 - SUPRAFATA 6.563,99 mp (DONATIE)	6.563,99mp	ALEE ACCES AUTO SI PIETONAL	BAIA DE ARAMA	1	2		29.06.2012	13.823.351,36	HCL SECTOR 2 119/2011, CONTRACT DONATIE 667/11.05.2012, NUMAR INVENTAR 10562	ADP S2
50	1.6.2.	TEREN STRADA CERNAUTI NUMARUL 27C - SUPRAFATA 17 mp (DONATIE)	17mp	STRADA	CERNAUTI	27C	2		29.06.2012	35.801,28	HCL SECTOR 2 119/2011, CONTRACT DONATIE 666/11.05.2012, NUMAR CADASTRAL 216883 fost 10714/2, CARTEA FUNCARA NUMAR 21883 fosta 98623 , NUMAR INVENTAR 10563	ADP S2

VIZAT
spre neschimbare,
SECRETAR,

NR. CRT	Cod clasificare	Denumirea bunului	Elemente de identificare	Adresa				Vecini	Anul dobândirii, după caz, al dării în folosință	Valoare inventar RON	Denumire act proprietate sau alte acte doveditoare	Unitatea
				Tip artera	Denumire artera	Nr. Poștal	Sector					
0	1	2	3	4	5	6	7	8	9	10	11	12
51	1.6.2.	TEREN STRADA CRISTESCU MARIAN NUMARUL 1 A (FOSTA STRADA PRELUCA NUMARUL 25) - 450mp	450mp	STRADA	CRISTESCU MARIAN (FOSTA PRELUCA)	1A	2		31.10.2012	593.540,88	ACHIZITIE ADP 2, CONTRACT DE VANZARE - CUMPARARE INCHEIERE DE AUTENTIFICARE NUMARUL 4639/15.10.2012, NUMAR INVENTAR 10579	ADP S2
52	1.6.2.	TEREN STRADA CREMENITA NUMARUL 7 - 1161mp NUMARUL CADASTRAL 3847 CARTE FUNCARA 9589	1.161mp	STRADA	CREMENITA	7	2		28.12.2012	1.557.071,72	ACHIZITIE ADP 2, NUMAR INVENTAR 10654 NUMAR CADASTRAL 204475, CONTRACT DE VANZARE - CUMPARARE INCHEIERE DE AUTENTIFICARE NUMARUL 5527/27.12.2012	ADP S2
53	1.6.2.	TEREN - PARC PASARARI SUPRAFATA 8.487 mp (STRADA ZIDURI MOSI NUMARUL 4)	8.487mp	PARC	PASARARI (STRADA ZIDURI MOSI NUMARUL)	4	2		31.08.2015	10.674.986,00	HCL SECTOR 2 62/23.07.2015, PRELUAT DE LA ADMINISTRATIA PIETELOR SECTOR 2, NUMAR INVENTAR 10894	ADP S2
54	1.6.2.	TEREN - BULEVARDUL PIERRE DE COUBERTIN fara numar SUPRAFATA 855 mp	855mp	BULEVARD	PIERRE DE COUBERTIN		2		31.08.2015	1.091.100,00	HCL SECTOR 2 62/23.07.2015, PRELUAT DE LA ADMINISTRATIA PIETELOR SECTOR 2, NUMAR INVENTAR 10895	ADP S2
55	1.6.2.	TEREN STRADA POPA NICOLAE NUMARUL 12 A - SUPRAFATA 868,64 mp	868,64mp	STRADA	POPA NICOLAE	12A	2		01.10.2015	1.087.998,00	HCL SECTOR 2 23/31.03.2015, PRELUAT DE LA ADMINISTRATIA PIETELOR SECTOR 2, NUMAR INVENTAR 10899	ADP S2
56	1.6.2.	TEREN STRADA ZIDURI MOSI NUMARUL 4 SUPRAFATA 436mp	436mp	STRADA	ZIDURI MOSI	4	2		30.12.2015	41.225,00	HCL SECTOR 2 36/2010, PRELUAT DE LA ADMINISTRATIA PIETELOR SECTOR 2, NUMAR INVENTAR 10934	ADP S2

NR. CRT	Cod clasificare	Denumirea bunului	Elemente de identificare	Adresa				Vecini	Anul dobândirii, după caz, al dării în folosință	Valoare inventar RON	Denumire act proprietate sau alte acte doveditoare	Unitatea
				Tip artera	Denumire artera	Nr. Postal	Sector					
0	1	2	3	4	5	6	7	8	9	10	11	12
57	1.6.2.	TEREN STRADA ANCUTA BANEASA	1043mp	strada			2		29.05.2008	98.803,39	H.C.G.M.B. 235/20.10.2005; 254/29.05.2008; 43/28.02.2011 si Dispozitie Primar sector 2 1126/22.05.2009, numar cadastral 230808, 1043 mp, numar inventar ADP 2 - 11085	ADP S2
58	1.6.2.	TEREN STRADA AGHIRES	1292mp	strada			2		29.05.2008	122.391,16	H.C.G.M.B. 235/20.10.2005; 254/29.05.2008; 43/28.02.2011 si Dispozitie Primar sector 2 1126/22.05.2009, numar cadastral 230813, 1292 mp, numar inventar ADP 2 - 11086	ADP S2
59	1.6.2.	TEREN STRADA BISERICA FLOREASCA	1135mp	strada			2		29.05.2008	107.518,55	H.C.G.M.B. 235/20.10.2005; 254/29.05.2008; 43/28.02.2011 si Dispozitie Primar sector 2 1126/22.05.2009, numar cadastral 231023, 1135 mp, numar inventar ADP 2 - 11087	ADP S2
60	1.6.2.	TEREN STRADA FREDERIC CHOPIN	5754mp	strada			2		29.05.2008	545.076,42	H.C.G.M.B. 235/20.10.2005; 254/29.05.2008; 43/28.02.2011 si Dispozitie Primar sector 2 1126/22.05.2009, numar cadastral 230829, 230811, 230963, 5754 mp, numar inventar ADP 2 - 11088	ADP S2
61	1.6.2.	TEREN STRADA GEORGES BIZET	3047mp	strada			2		29.05.2008	288.642,31	H.C.G.M.B. 235/20.10.2005; 254/29.05.2008; 43/28.02.2011 si Dispozitie Primar sector 2 1126/22.05.2009, numar cadastral 230819, 230842, 3047 mp, numar inventar ADP 2 - 11089	ADP S2
62	1.6.2.	TEREN STRADA GHITA PADUREANU	1176mp	strada			2		29.05.2008	111.402,48	H.C.G.M.B. 235/20.10.2005; 254/29.05.2008; 43/28.02.2011 si Dispozitie Primar sector 2 1126/22.05.2009, numar cadastral 230803, 1176 mp, numar inventar ADP 2 - 11090	ADP S2
63	1.6.2.	TEREN STRADA GIUSEPPE GARIBALDI	9738mp	strada			2		29.05.2008	922.480,74	H.C.G.M.B. 235/20.10.2005; 254/29.05.2008; 43/28.02.2011 si Dispozitie Primar sector 2 1126/22.05.2009, numar cadastral 230971, 230958, 230810, 9738 mp, numar inventar ADP 2 - 11091	ADP S2

spre neschimbare,
 SECRETAR,
 VIZAT

NR. CRT	Cod clasificare	Denumirea bunului	Elemente de identificare	Adresa				Vecini	Anul dobândirii, după caz, al dării în folosință	Valoare inventar RON	Denumire act proprietate sau alte acte doveditoare	Unitatea
				Tip artera	Denumire artera	Nr. Postal	Sector					
0	1	2	3	4	5	6	7	8	9	10	11	12
64	1.6.2.	TEREN STRADA GRADISTEA FLORESTILOR	1286mp	strada			2		29.05.2008	121.822,78	H.C.G.M.B. 235/20.10.2005; 254/29.05.2008; 43/28.02.2011 si Dispozitie Primar sector 2 1126/22.05.2009, numar cadastral 231231, 1286 mp, numar inventar ADP 2 - 11092	ADP S2
65	1.6.2.	TEREN STRADA IONITA VORNICUL	862mp	strada			2		29.05.2008	79.278,14	H.C.G.M.B. 235/20.10.2005; 254/29.05.2008; 43/28.02.2011 si Dispozitie Primar sector 2 1126/22.05.2009, numar cadastral 231230, 862 mp, numar inventar ADP 2 - 11093	ADP S2
66	1.6.2.	TEREN STRADA JOHANN SEBASTIAN BACH	4216mp	strada			2		29.05.2008	399.381,68	H.C.G.M.B. 235/20.10.2005; 254/29.05.2008; 43/28.02.2011 si Dispozitie Primar sector 2 1126/22.05.2009, numar cadastral 231067, 230975, 4216 mp, numar inventar ADP 2 - 11094	ADP S2
67	1.6.2.	TEREN STRADA JOHANN STRAUSS	1079mp	strada			2		29.05.2008	102.213,67	H.C.G.M.B. 235/20.10.2005; 254/29.05.2008; 43/28.02.2011 si Dispozitie Primar sector 2 1126/22.05.2009, numar cadastral 230816, 1079 mp, numar inventar ADP 2 - 11095	ADP S2
68	1.6.2.	TEREN STRADA MANOLACHE VORNICUL	876mp	strada			2		29.05.2008	82.983,48	H.C.G.M.B. 235/20.10.2005; 254/29.05.2008; 43/28.02.2011 si Dispozitie Primar sector 2 1126/22.05.2009, numar cadastral 230805, 876 mp, numar inventar ADP 2 - 11096	ADP S2
69	1.6.2.	TEREN STRADA POSTELNICUL STROE	1280mp	strada			2		29.05.2008	121.254,40	H.C.G.M.B. 235/20.10.2005; 254/29.05.2008; 43/28.02.2011 si Dispozitie Primar sector 2 1126/22.05.2009, numar cadastral 230809, 1280 mp, numar inventar ADP 2 - 11097	ADP S2
70	1.6.2.	TEREN STRADA RADU CAPTARIU	1201mp	strada			2		29.05.2008	113.770,73	H.C.G.M.B. 235/20.10.2005; 254/29.05.2008; 43/28.02.2011 si Dispozitie Primar sector 2 1126/22.05.2009, numar cadastral 230814, 1201 mp, numar inventar ADP 2 - 11098	ADP S2

spre neschimbare,
 SECRETAR,
 VIZAT

NR. CRT	Cod clasificare	Denumirea bunului	Elemente de identificare	Adresa				Vecini	Anul dobândirii, după caz, al dării în folosință	Valoare inventar RON	Denumire act proprietate sau alte acte doveditoare	Unitatea
				Tip artera	Denumire artera	Nr. Postal	Sector					
0	1	2	3	4	5	6	7	8	9	10	11	12
71	1.6.2.	TEREN STRADA SERGENT CONSTANTIN SOMOIOG	985mp	strada			2		29.05.2008	93.309,05	H.C.G.M.B. 235/20.10.2005; 254/29.05.2008; 43/28.02.2011 si Dispozitie Primar sector 2 1126/22.05.2009, numar cadastral 230806, 985 mp, numar inventar ADP 2 - 11099	ADP S2
72	1.6.2.	TEREN STRADA SERGENT MAJOR TEODOR BUZOIU	1172mp	strada			2		29.05.2008	111.023,56	H.C.G.M.B. 235/20.10.2005; 254/29.05.2008; 43/28.02.2011 si Dispozitie Primar sector 2 1126/22.05.2009, numar cadastral 230820, 1172 mp, numar inventar ADP 2 - 11100	ADP S2
73	1.6.2.	TEREN STRADA SERGENT MATEI DUMITRU	1123mp	strada			2		29.05.2008	106.381,79	H.C.G.M.B. 235/20.10.2005; 254/29.05.2008; 43/28.02.2011 si Dispozitie Primar sector 2 1126/22.05.2009, numar cadastral 230815, 1123 mp, numar inventar ADP 2 - 11101	ADP S2
74	1.6.2.	TEREN STRADA WOLFGANG AMADEUS MOZART	3442mp	strada			2		29.05.2008	326.060,66	H.C.G.M.B. 235/20.10.2005; 254/29.05.2008; 43/28.02.2011 si Dispozitie Primar sector 2 1126/22.05.2009, numar cadastral 230804, 230807, 3442 mp, numar inventar ADP 2 - 11102	ADP S2
75	1.6.2.	TEREN INTRAREA CHEFALULUI	2102mp	strada			2		29.05.2008	193.320,94	H.C.G.M.B. 235/20.10.2005; 254/29.05.2008; 43/28.02.2011 si Dispozitie Primar sector 2 1126/22.05.2009, numar cadastral 230830, 2102 mp, numar inventar ADP 2 - 11103	ADP S2
76	1.6.2.	TEREN STRADA AMIDONULUI	1389mp	strada			2		29.05.2008	131.579,97	H.C.G.M.B. 235/20.10.2005; 254/29.05.2008; 43/28.02.2011 si Dispozitie Primar sector 2 1126/22.05.2009, numar cadastral 230882, 1389 mp, numar inventar ADP 2 - 11104	ADP S2
77	1.6.2.	TEREN STRADA CAP. AV. GHEORGHIEVICI	1376mp	strada			2		29.05.2008	130.348,48	H.C.G.M.B. 235/20.10.2005; 254/29.05.2008; 43/28.02.2011 si Dispozitie Primar sector 2 1126/22.05.2009, numar cadastral 230890, 1376 mp, numar inventar ADP 2 - 11105	ADP S2

spre neschimbare,
VIZAT
 SECRETAR,

NR. CRT	Cod clasificare	Denumirea bunului	Elemente de identificare	Adresa				Vecini	Anul dobândirii, după caz, al dării în folosință	Valoare inventar RON	Denumire act proprietate sau alte acte doveditoare	Unitatea
				Tip artera	Denumire artera	Nr. Poștal	Sector					
0	1	2	3	4	5	6	7	8	9	10	11	12
78	1.6.2.	TEREN STRADA CAROTENI	4167mp	strada			2		29.05.2008	394.739,91	H.C.G.M.B. 235/20.10.2005; 254/29.05.2008; 43/28.02.2011 si Dispozitie Primar sector 2 1126/22.05.2009, numar cadastral 230863, 4167 mp, numar inventar ADP 2 - 11106	ADP S2
79	1.6.2.	TEREN STRADA DAMBOVICIOARA	1517mp	strada			2		29.05.2008	137.455,37	H.C.G.M.B. 235/20.10.2005; 254/29.05.2008; 43/28.02.2011 si Dispozitie Primar sector 2 1126/22.05.2009, numar cadastral 231027, 1517 mp, numar inventar ADP 2 - 11107	ADP S2
80	1.6.2.	TEREN STRADA GHEORGHE TITEICA	7804mp	strada			2		29.05.2008	739.272,92	H.C.G.M.B. 235/20.10.2005; 254/29.05.2008; 43/28.02.2011 si Dispozitie Primar sector 2 1126/22.05.2009, numar cadastral 231070, 7804 mp, numar inventar ADP 2 - 11108	ADP S2
81	1.6.2.	TEREN STRADA GLODENI	2070mp	strada			2		29.05.2008	196.091,10	H.C.G.M.B. 235/20.10.2005; 254/29.05.2008; 43/28.02.2011 si Dispozitie Primar sector 2 1126/22.05.2009, numar cadastral 230883, 2070 mp, numar inventar ADP 2 - 11109	ADP S2
82	1.6.2.	TEREN INTRAREA GLUCOZEI	1761mp	strada			2		29.05.2008	154.915,17	H.C.G.M.B. 235/20.10.2005; 254/29.05.2008; 43/28.02.2011 si Dispozitie Primar sector 2 1126/22.05.2009, numar cadastral 230885, 1761 mp, numar inventar ADP 2 - 11110	ADP S2
83	1.6.2.	TEREN INTRAREA LACATUSULUI	319mp	strada			2		29.05.2008	28.904,59	H.C.G.M.B. 235/20.10.2005; 254/29.05.2008; 43/28.02.2011 si Dispozitie Primar sector 2 1126/22.05.2009, numar cadastral 230876, 319 mp, numar inventar ADP 2 - 11111	ADP S2
84	1.6.2.	TEREN INTRAREA TACIUNELUI	860mp	strada			2		29.05.2008	75.654,20	H.C.G.M.B. 235/20.10.2005; 254/29.05.2008; 43/28.02.2011 si Dispozitie Primar sector 2 1126/22.05.2009, numar cadastral 230866, 860 mp, numar inventar ADP 2 - 11112	ADP S2

VIZAT
 spre neschimbare,
 SECRETAR,

NR. CRT	Cod clasificare	Denumirea bunului	Elemente de identificare	Adresa				Vecini	Anul dobândirii, după caz, al dării în folosință	Valoare inventar RON	Denumire act proprietate sau alte acte doveditoare	Unitatea
				Tip artera	Denumire artera	Nr. Postal	Sector					
0	1	2	3	4	5	6	7	8	9	10	11	12
85	1.6.2.	TEREN INTRAREA TRITENI	1082mp	strada			2		29.05.2008	98.040,02	H.C.G.M.B. 235/20.10.2005; 254/29.05.2008; 43/28.02.2011 si Dispozitie Primar sector 2 1126/22.05.2009, numar cadastral 230886, 1082 mp, numar inventar ADP 2 - 11113	ADP S2
86	1.6.2.	TEREN STRADA MAIORULUI	1376mp	strada			2		29.05.2008	124.679,36	H.C.G.M.B. 235/20.10.2005; 254/29.05.2008; 43/28.02.2011 si Dispozitie Primar sector 2 1126/22.05.2009, numar cadastral 230892, 1376 mp, numar inventar ADP 2 - 11114	ADP S2
87	1.6.2.	TEREN STRADA OLTETULUI	1620mp	strada			2		29.05.2008	146.788,20	H.C.G.M.B. 235/20.10.2005; 254/29.05.2008; 43/28.02.2011 si Dispozitie Primar sector 2 1126/22.05.2009, numar cadastral 230888, 1620 mp, numar inventar ADP 2 - 11115	ADP S2
88	1.6.2.	TEREN STRADA PEPELEA	425mp	strada			2		29.05.2008	38.509,25	H.C.G.M.B. 235/20.10.2005; 254/29.05.2008; 43/28.02.2011 si Dispozitie Primar sector 2 1126/22.05.2009, numar cadastral 230872, 425 mp, numar inventar ADP 2 - 11116	ADP S2
89	1.6.2.	TEREN STRADA SANMEDRU	1393mp	strada			2		29.05.2008	126.219,73	H.C.G.M.B. 235/20.10.2005; 254/29.05.2008; 43/28.02.2011 si Dispozitie Primar sector 2 1126/22.05.2009, numar cadastral 230865, 1393 mp, numar inventar ADP 2 - 11117	ADP S2
90	1.6.2.	TEREN STRADA VRANCIOAIA	991mp	strada			2		29.05.2008	89.794,51	H.C.G.M.B. 235/20.10.2005; 254/29.05.2008; 43/28.02.2011 si Dispozitie Primar sector 2 1126/22.05.2009, numar cadastral 230871, 991 mp, numar inventar ADP 2 - 11118	ADP S2
91	1.6.2.	TEREN STRADA GHEORGHE MATAC	1940mp	strada			2		29.05.2008	175.783,40	H.C.G.M.B. 235/20.10.2005; 254/29.05.2008; 43/28.02.2011 si Dispozitie Primar sector 2 1126/22.05.2009, numar cadastral 231036, 1940 mp, numar inventar ADP 2 - 11119	ADP S2

spre neschimbare,
 SECRETAR,
 VIZAT

NR. CRT	Cod clasificare	Denumirea bunului	Elemente de identificare	Adresa				Vecini	Anul dobândirii, după caz, al dării în folosință	Valoare inventar RON	Denumire act proprietate sau alte acte doveditoare	Unitatea
				Tip artera	Denumire artera	Nr. Poștal	Sector					
0	1	2	3	4	5	6	7	8	9	10	11	12
92	1.6.2.	TEREN STRADA FIBREI	2325,42mp	strada			2		29.05.2008	210.706,31	H.C.G.M.B. 235/20.10.2005; 254/29.05.2008; 43/28.02.2011 si Dispozitie Primar sector 2 1126/22.05.2009, numar cadastral 230864, 2325,42 mp, numar inventar ADP 2 - 11120	ADP S2
93	1.6.2.	TEREN STRADA TURNU EIFFEL	4760mp	strada			2		29.05.2008	431.303,60	H.C.G.M.B. 235/20.10.2005; 254/29.05.2008; 43/28.02.2011 si Dispozitie Primar sector 2 1126/22.05.2009, numar cadastral 230875, 4760 mp, numar inventar ADP 2 - 11121	ADP S2
94	1.6.2.	TEREN STRADA KEPLER IOHANES	4820mp	strada			2		29.05.2008	436.740,20	H.C.G.M.B. 235/20.10.2005; 254/29.05.2008; 43/28.02.2011 si Dispozitie Primar sector 2 1126/22.05.2009, numar cadastral 230884, 4820 mp, numar inventar ADP 2 - 11122	ADP S2
95	1.6.2.	TEREN STRADA PASTORULUI	4394mp	strada			2		29.05.2008	398.140,34	H.C.G.M.B. 235/20.10.2005; 254/29.05.2008; 43/28.02.2011 si Dispozitie Primar sector 2 1126/22.05.2009, numar cadastral 231115, 4394 mp, numar inventar ADP 2 - 11123	ADP S2
96	1.6.2.	TEREN STRADA LUIGI GALVANI	5358mp	strada			2		29.05.2008	485.488,38	H.C.G.M.B. 235/20.10.2005; 254/29.05.2008; 43/28.02.2011 si Dispozitie Primar sector 2 1126/22.05.2009, numar cadastral 230873, 5358 mp, numar inventar ADP 2 - 11124	ADP S2
97	1.6.2.	TEREN STRADA OPANEZ	5034mp	strada			2		29.05.2008	456.130,74	H.C.G.M.B. 235/20.10.2005; 254/29.05.2008; 43/28.02.2011 si Dispozitie Primar sector 2 1126/22.05.2009, numar cadastral 230997, 5034 mp, numar inventar ADP 2 - 11125	ADP S2
98	1.6.2.	TEREN STRADA ZAMBILELOR	3899mp	strada			2		29.05.2008	353.288,39	H.C.G.M.B. 235/20.10.2005; 254/29.05.2008; 43/28.02.2011 si Dispozitie Primar sector 2 1126/22.05.2009, numar cadastral 231006, 3899 mp, numar inventar ADP 2 - 11126	ADP S2

spre neschimbare,
 VIZAT
 SECRETAR,

NR. CRT	Cod clasificare	Denumirea bunului	Elemente de identificare	Adresa				Vecini	Anul dobândirii, după caz, al dării în folosință	Valoare inventar RON	Denumire act proprietate sau alte acte doveditoare	Unitatea
				Tip artera	Denumire artera	Nr. Poștal	Sector					
0	1	2	3	4	5	6	7	8	9	10	11	12
99	1.6.2.	TEREN STRADA AROMEI	4358mp	strada			2		29.05.2008	394.878,38	H.C.G.M.B. 235/20.10.2005; 254/29.05.2008; 43/28.02.2011 si Dispozitie Primar sector 2 1126/22.05.2009, numar cadastral 230962, 4358 mp, numar inventar ADP 2 - 11127	ADP S2
100	1.6.2.	TEREN STRADA VIDIN	5828mp	strada			2		29.05.2008	528.075,08	H.C.G.M.B. 235/20.10.2005; 254/29.05.2008; 43/28.02.2011 si Dispozitie Primar sector 2 1126/22.05.2009, numar cadastral 230978, 5828 mp, numar inventar ADP 2 - 11128	ADP S2
101	1.6.2.	TEREN STRADA GHEORGHE TITEICA	5776mp	strada			2		29.05.2008	547.160,48	H.C.G.M.B. 235/20.10.2005; 254/29.05.2008; 43/28.02.2011 si Dispozitie Primar sector 2 1126/22.05.2009, numar cadastral 231072, 5776 mp, numar inventar ADP 2 - 11129	ADP S2
102	1.6.2.	TEREN STRADA GRIGORE MOISIL	10725mp	strada			2		29.05.2008	971.792,25	H.C.G.M.B. 235/20.10.2005; 254/29.05.2008; 43/28.02.2011 si Dispozitie Primar sector 2 1126/22.05.2009, numar cadastral 231068, 10725 mp, numar inventar ADP 2 - 11130	ADP S2
103	1.6.2.	TEREN STRADA GHEORGHE SERBAN	4608mp	strada			2		29.05.2008	417.530,88	H.C.G.M.B. 235/20.10.2005; 254/29.05.2008; 43/28.02.2011 si Dispozitie Primar sector 2 1126/22.05.2009, numar cadastral 231126, 4608 mp, numar inventar ADP 2 - 11131	ADP S2
104	1.6.2.	TEREN STRADA TUZLA	6688mp	strada			2		29.05.2008	605.999,68	H.C.G.M.B. 235/20.10.2005; 254/29.05.2008; 43/28.02.2011 si Dispozitie Primar sector 2 1126/22.05.2009, numar cadastral 230970, 6688 mp, numar inventar ADP 2 - 11132	ADP S2
105	1.6.2.	TEREN STRADA POLOVRACI	1275mp	strada			2		29.05.2008	115.527,75	H.C.G.M.B. 235/20.10.2005; 254/29.05.2008; 43/28.02.2011 si Dispozitie Primar sector 2 1126/22.05.2009, numar cadastral 230956, 1275 mp, numar inventar ADP 2 - 11133	ADP S2

spre schimbare,
 VIZAT
 SECRETAR,

NR. CRT	Cod clasificare	Denumirea bunului	Elemente de identificare	Adresa				Vecini	Anul dobândirii, după caz, al dării în folosință	Valoare inventar RON	Denumire act proprietate sau alte acte doveditoare	Unitatea
				Tip artera	Denumire artera	Nr. Postal	Sector					
0	1	2	3	4	5	6	7	8	9	10	11	12
106	1.6.2.	TEREN STRADA STAVILARULUI	1806mp	strada			2		29.05.2008	163.641,66	H.C.G.M.B. 235/20.10.2005; 254/29.05.2008; 43/28.02.2011 si Dispozitie Primar sector 2 1126/22.05.2009, numar cadastral 230961, 1806 mp, numar inventar ADP 2 - 11134	ADP S2
107	1.6.2.	TEREN STRADA GIACOMO PUCCINI	3361mp	strada			2		29.05.2008	318.387,53	H.C.G.M.B. 235/20.10.2005; 254/29.05.2008; 43/28.02.2011 si Dispozitie Primar sector 2 1126/22.05.2009, numar cadastral 230974, 230998, 3361 mp, numar inventar ADP 2 - 11135	ADP S2
108	1.6.2.	TEREN STRADA RAHMANINOV SERGHEI	7314mp	strada			2		29.05.2008	692.855,22	H.C.G.M.B. 235/20.10.2005; 254/29.05.2008; 43/28.02.2011 si Dispozitie Primar sector 2 1126/22.05.2009, numar cadastral 230818, 231005, 230968, 7314 mp, numar inventar ADP 2 - 11136	ADP S2
109	1.6.2.	TEREN STRADA JOHANN SEBASTIAN BACH	5187mp	strada			2		29.05.2008	491.364,51	H.C.G.M.B. 235/20.10.2005; 254/29.05.2008; 43/28.02.2011 si Dispozitie Primar sector 2 1126/22.05.2009, numar cadastral 230964, 230975, 5187 mp, numar inventar ADP 2 - 11137	ADP S2
110	1.6.2.	TEREN STRADA GIUSEPPE VERDI	5408mp	strada			2		29.05.2008	512.299,84	H.C.G.M.B. 235/20.10.2005; 254/29.05.2008; 43/28.02.2011 si Dispozitie Primar sector 2 1126/22.05.2009, numar cadastral 231071, 5408 mp, numar inventar ADP 2 - 11138	ADP S2
111	1.6.2.	TEREN STRADA FREDERIC CHOPIN	2491mp	strada			2		29.05.2008	235.972,43	H.C.G.M.B. 235/20.10.2005; 254/29.05.2008; 43/28.02.2011 si Dispozitie Primar sector 2 1126/22.05.2009, numar cadastral 230996, 2491 mp, numar inventar ADP 2 - 11139	ADP S2
112	1.6.2.	TEREN STRADA WOLFGANG AMADEUS MOZART	4598mp	strada			2		29.05.2008	435.568,54	H.C.G.M.B. 235/20.10.2005; 254/29.05.2008; 43/28.02.2011 si Dispozitie Primar sector 2 1126/22.05.2009, numar cadastral 231004, 230981, 4598 mp, numar inventar ADP 2 - 11140	ADP S2

spre neschimbare,
 VIZAT
 SECRETAR,

NR. CRT	Cod clasificare	Denumirea bunului	Elemente de identificare	Adresa				Vecini	Anul dobândirii, după caz, al dării în folosință	Valoare inventar RON	Denumire act proprietate sau alte acte doveditoare	Unitatea
				Tip artera	Denumire artera	Nr. Postal	Sector					
0	1	2	3	4	5	6	7	8	9	10	11	12
113	1.6.2.	TEREN STRADA PINUL ALB	703mp	strada			2		29.05.2008	66.595,19	H.C.G.M.B. 235/20.10.2005; 254/29.05.2008; 43/28.02.2011 si Dispozitie Primar sector 2 1126/22.05.2009, numar cadastral 231007, 703 mp, numar inventar ADP 2 - 11141	ADP S2
114	1.6.2.	TEREN STRADA DINU LIPATTI	690mp	strada			2		29.05.2008	65.363,70	H.C.G.M.B. 235/20.10.2005; 254/29.05.2008; 43/28.02.2011 si Dispozitie Primar sector 2 1126/22.05.2009, numar cadastral 231000, 690 mp, numar inventar ADP 2 - 11142	ADP S2
115	1.6.2.	TEREN STRADA LUDWIG VAN BEETHOVEN	419mp	strada			2		29.05.2008	39.691,87	H.C.G.M.B. 235/20.10.2005; 254/29.05.2008; 43/28.02.2011 si Dispozitie Primar sector 2 1126/22.05.2009, numar cadastral 230967, 419 mp, numar inventar ADP 2 - 11143	ADP S2
116	1.6.2.	TEREN STRADA GIOACCHINO ROSSINI	3008mp	strada			2		29.05.2008	284.947,84	H.C.G.M.B. 235/20.10.2005; 254/29.05.2008; 43/28.02.2011 si Dispozitie Primar sector 2 1126/22.05.2009, numar cadastral 230966, 3008 mp, numar inventar ADP 2 - 11144	ADP S2
117	1.6.2.	TEREN STRADA BELA BARTOK	683mp	strada			2		29.05.2008	64.700,59	H.C.G.M.B. 235/20.10.2005; 254/29.05.2008; 43/28.02.2011 si Dispozitie Primar sector 2 1126/22.05.2009, numar cadastral 231001, 683 mp, numar inventar ADP 2 - 11145	ADP S2
118	1.6.2.	TEREN STRADA SOLDAT NEAGU FLOREA	747mp	strada			2		29.05.2008	70.763,31	H.C.G.M.B. 235/20.10.2005; 254/29.05.2008; 43/28.02.2011 si Dispozitie Primar sector 2 1126/22.05.2009, numar cadastral 230982, 747 mp, numar inventar ADP 2 - 11146	ADP S2
119	1.6.2.	TEREN STRADA CAPITAN GHEORGHE BULUGEA	1003mp	strada			2		29.05.2008	95.014,19	H.C.G.M.B. 235/20.10.2005; 254/29.05.2008; 43/28.02.2011 si Dispozitie Primar sector 2 1126/22.05.2009, numar cadastral 230994, 1003 mp, numar inventar ADP 2 - 11147	ADP S2

VIZAT
spre neschimbare,
SECRETAR,

NR. CRT	Cod clasificare	Denumirea bunului	Elemente de identificare	Adresa				Vecini	Anul dobândirii, după caz, al dării în folosință	Valoare inventar RON	Denumire act proprietate sau alte acte doveditoare	Unitatea
				Tip artera	Denumire artera	Nr. Poștal	Sector					
0	1	2	3	4	5	6	7	8	9	10	11	12
120	1.6.2.	TEREN STRADA GAETANO DONIZETTI	1055mp	strada			2		29.05.2008	99.940,15	H.C.G.M.B. 235/20.10.2005; 254/29.05.2008; 43/28.02.2011 si Dispozitie Primar sector 2 1126/22.05.2009, numar cadastral 230960, 1055 mp, numar inventar ADP 2 - 11148	ADP S2
121	1.6.2.	TEREN STRADA URECHESCU	1036mp	strada			2		29.05.2008	98.140,28	H.C.G.M.B. 235/20.10.2005; 254/29.05.2008; 43/28.02.2011 si Dispozitie Primar sector 2 1126/22.05.2009, numar cadastral 230995, 1036 mp, numar inventar ADP 2 - 11149	ADP S2
122	1.6.2.	TEREN STRADA DOBROTA	942mp	strada			2		29.05.2008	89.235,66	H.C.G.M.B. 235/20.10.2005; 254/29.05.2008; 43/28.02.2011 si Dispozitie Primar sector 2 1126/22.05.2009, numar cadastral 230992, 942 mp, numar inventar ADP 2 - 11150	ADP S2
123	1.6.2.	TEREN STRADA BANIULESCU	1913mp	strada			2		29.05.2008	181.218,49	H.C.G.M.B. 235/20.10.2005; 254/29.05.2008; 43/28.02.2011 si Dispozitie Primar sector 2 1126/22.05.2009, numar cadastral 230977, 1913 mp, numar inventar ADP 2 - 11151	ADP S2
124	1.6.2.	TEREN STRADA TURBINEI	2722mp	strada			2		29.05.2008	257.855,06	H.C.G.M.B. 235/20.10.2005; 254/29.05.2008; 43/28.02.2011 si Dispozitie Primar sector 2 1126/22.05.2009, numar cadastral 231114, 2722 mp, numar inventar ADP 2 - 11152	ADP S2
125	1.6.2.	TEREN STRADA AVIATOR MUNTENESCU ION	316mp	strada			2		29.05.2008	29.934,68	H.C.G.M.B. 235/20.10.2005; 254/29.05.2008; 43/28.02.2011 si Dispozitie Primar sector 2 1126/22.05.2009, numar cadastral 230999, 316 mp, numar inventar ADP 2 - 11153	ADP S2
126	1.6.2.	TEREN STRADA COMANDOR EUGEN BOTEZ	5478mp	strada			2		29.05.2008	518.930,94	H.C.G.M.B. 235/20.10.2005; 254/29.05.2008; 43/28.02.2011 si Dispozitie Primar sector 2 1126/22.05.2009, numar cadastral 230988, 5478 mp, numar inventar ADP 2 - 11154	ADP S2

VIZAT
 spre neschimbare,
 SECRETAR,

NR. CRT	Cod clasificare	Denumirea bunului	Elemente de identificare	Adresa				Vecini	Anul dobândirii, după caz, al dării în folosință	Valoare inventar RON	Denumire act proprietate sau alte acte doveditoare	Unitatea
				Tip artera	Denumire artera	Nr. Poștal	Sector					
0	1	2	3	4	5	6	7	8	9	10	11	12
127	1.6.2.	TEREN STRADA SOLDAT MIHAILA RADU	1277mp	strada			2		29.05.2008	120.970,21	H.C.G.M.B. 235/20.10.2005; 254/29.05.2008; 43/28.02.2011 si Dispozitie Primar sector 2 1126/22.05.2009, numar cadastral 230969, 1277 mp, numar inventar ADP 2 - 11155	ADP S2
128	1.6.2.	TEREN STRADA BUESTRULUI	1607mp	strada			2		29.05.2008	152.231,11	H.C.G.M.B. 235/20.10.2005; 254/29.05.2008; 43/28.02.2011 si Dispozitie Primar sector 2 1126/22.05.2009, numar cadastral 230965, 1607 mp, numar inventar ADP 2 - 11156	ADP S2
129	1.6.2.	TEREN STRADA DOAMNA OLTEA	4578mp	strada			2		29.05.2008	433.673,94	H.C.G.M.B. 235/20.10.2005; 254/29.05.2008; 43/28.02.2011 si Dispozitie Primar sector 2 1126/22.05.2009, numar cadastral 231125, 231066, 4578 mp, numar inventar ADP 2 - 11157	ADP S2
130	1.6.2.	TEREN STRADA CRISTEA MATEESCU	2179mp	strada			2		29.05.2008	197.439,19	H.C.G.M.B. 235/20.10.2005; 254/29.05.2008; 43/28.02.2011 si Dispozitie Primar sector 2 1126/22.05.2009, numar cadastral 231269, 2179 mp, numar inventar ADP 2 - 11158	ADP S2
131	1.6.2.	TEREN STRADA BREBU	1850mp	strada			2		29.05.2008	167.628,50	H.C.G.M.B. 235/20.10.2005; 254/29.05.2008; 43/28.02.2011 si Dispozitie Primar sector 2 1126/22.05.2009, numar cadastral 231288, 1850 mp, numar inventar ADP 2 - 11159	ADP S2
132	1.6.2.	TEREN STRADA OTESANI	1214mp	strada			2		29.05.2008	110.000,54	H.C.G.M.B. 235/20.10.2005; 254/29.05.2008; 43/28.02.2011 si Dispozitie Primar sector 2 1126/22.05.2009, numar cadastral 231328, 1214 mp, numar inventar ADP 2 - 11160	ADP S2
133	1.6.2.	TEREN STRADA ARHITECT PETRE ANTONESCU	2746mp	strada			2		29.05.2008	248.815,06	H.C.G.M.B. 235/20.10.2005; 254/29.05.2008; 43/28.02.2011 si Dispozitie Primar sector 2 1126/22.05.2009, numar cadastral 230746, 2746 mp, numar inventar ADP 2 - 11161	ADP S2

VIZAT
 spre neschimbare,
 SECRETAR,

NR. CRT	Cod clasificare	Denumirea bunului	Elemente de identificare	Adresa				Vecini	Anul dobândirii, după caz, al dării în folosință	Valoare inventar RON	Denumire act proprietate sau alte acte doveditoare	Unitatea
				Tip artera	Denumire artera	Nr. Poștal	Sector					
0	1	2	3	4	5	6	7	8	9	10	11	12
134	1.6.2.	TEREN STRADA OTESANI	1079mp	strada			2		29.05.2008	94.919,63	H.C.G.M.B. 235/20.10.2005; 254/29.05.2008; 43/28.02.2011 si Dispozitie Primar sector 2 1126/22.05.2009, numar cadastral 230764, 1079 mp, numar inventar ADP 2 - 11162	ADP S2
135	1.6.2.	TEREN STRADA ION ALEXE	2253mp	strada			2		29.05.2008	204.144,33	H.C.G.M.B. 235/20.10.2005; 254/29.05.2008; 43/28.02.2011 si Dispozitie Primar sector 2 1126/22.05.2009, numar cadastral 231346, 2253 mp, numar inventar ADP 2 - 11163	ADP S2
136	1.6.2.	TEREN STRADA VAPORUL LUI ASSAN	3445mp	strada			2		29.05.2008	312.151,45	H.C.G.M.B. 235/20.10.2005; 254/29.05.2008; 43/28.02.2011 si Dispozitie Primar sector 2 1126/22.05.2009, numar cadastral 231344, 3445 mp, numar inventar ADP 2 - 11164	ADP S2
137	1.6.2.	TEREN STRADA IRIMICULUI	1704mp	strada			2		29.05.2008	154.399,44	H.C.G.M.B. 235/20.10.2005; 254/29.05.2008; 43/28.02.2011 si Dispozitie Primar sector 2 1126/22.05.2009, numar cadastral 231265, 1704 mp, numar inventar ADP 2 - 11165	ADP S2
138	1.6.2.	TEREN STRADA BANITEI	1505mp	strada			2		29.05.2008	136.368,05	H.C.G.M.B. 235/20.10.2005; 254/29.05.2008; 43/28.02.2011 si Dispozitie Primar sector 2 1126/22.05.2009, numar cadastral 230756, 1505 mp, numar inventar ADP 2 - 11166	ADP S2
139	1.6.2.	TEREN STRADA BRADESTI	873mp	strada			2		29.05.2008	79.102,53	H.C.G.M.B. 235/20.10.2005; 254/29.05.2008; 43/28.02.2011 si Dispozitie Primar sector 2 1126/22.05.2009, numar cadastral 231280, 873 mp, numar inventar ADP 2 - 11167	ADP S2
140	1.6.2.	TEREN STRADA SILOZULUI	807mp	strada			2		29.05.2008	73.122,27	H.C.G.M.B. 235/20.10.2005; 254/29.05.2008; 43/28.02.2011 si Dispozitie Primar sector 2 1126/22.05.2009, numar cadastral 231347, 807 mp, numar inventar ADP 2 - 11168	ADP S2

spre neschimbare,
VIZAT
 SECRETAR,

NR. CRT	Cod clasificare	Denumirea bunului	Elemente de identificare	Adresa				Vecini	Anul dobândirii, după caz, al dării în folosință	Valoare inventar RON	Denumire act proprietate sau alte acte doveditoare	Unitatea
				Tip artera	Denumire artera	Nr. Poștal	Sector					
0	1	2	3	4	5	6	7	8	9	10	11	12
141	1.6.2.	TEREN STRADA HALMEU	2162mp	strada			2		29.05.2008	195.898,82	H.C.G.M.B. 235/20.10.2005; 254/29.05.2008; 43/28.02.2011 si Dispozitie Primar sector 2 1126/22.05.2009, numar cadastral 231273, 2162 mp, numar inventar ADP 2 - 11169	ADP S2
142	1.6.2.	TEREN STRADA GHERGHITEI	2298mp	strada			2		29.05.2008	202.155,06	H.C.G.M.B. 235/20.10.2005; 254/29.05.2008; 43/28.02.2011 si Dispozitie Primar sector 2 1126/22.05.2009, numar cadastral 230550, 2298 mp, numar inventar ADP 2 - 11170	ADP S2
143	1.6.2.	TEREN STRADA FABRICA DE GHEATA	5525mp	strada			2		29.05.2008	523.383,25	H.C.G.M.B. 235/20.10.2005; 254/29.05.2008; 43/28.02.2011 si Dispozitie Primar sector 2 1126/22.05.2009, numar cadastral 231283, 5525 mp, numar inventar ADP 2 - 11171	ADP S2
144	1.6.2.	TEREN STRADA SIPCA	3770mp	strada			2		29.05.2008	357.132,10	H.C.G.M.B. 235/20.10.2005; 254/29.05.2008; 43/28.02.2011 si Dispozitie Primar sector 2 1126/22.05.2009, numar cadastral 231345, 3770 mp, numar inventar ADP 2 - 11172	ADP S2
145	1.6.2.	TEREN STRADA RAUL COLENTINA	1870mp	strada			2		29.05.2008	177.145,10	H.C.G.M.B. 235/20.10.2005; 254/29.05.2008; 43/28.02.2011 si Dispozitie Primar sector 2 1126/22.05.2009, numar cadastral 231340, 1870 mp, numar inventar ADP 2 - 11173	ADP S2
146	1.6.2.	TEREN STRADA AFIRMARII	464mp	strada			2		29.05.2008	42.674,08	H.C.G.M.B. 235/20.10.2005; 254/29.05.2008; 43/28.02.2011 si Dispozitie Primar sector 2 1126/22.05.2009, numar cadastral 230753, 464 mp, numar inventar ADP 2 - 11174	ADP S2
147	1.6.2.	TEREN STRADA NICOLAE PARASCHIV	940mp	strada			2		29.05.2008	89.046,20	H.C.G.M.B. 235/20.10.2005; 254/29.05.2008; 43/28.02.2011 si Dispozitie Primar sector 2 1126/22.05.2009, numar cadastral 231360, 940 mp, numar inventar ADP 2 - 11175	ADP S2

spre neschimbare,
 VIZAT
 SECRETAR,

NR. CRT	Cod clasificare	Denumirea bunului	Elemente de identificare	Adresa				Vecini	Anul dobândirii, după caz, al dării în folosință	Valoare inventar RON	Denumire act proprietate sau alte acte doveditoare	Unitatea
				Tip artera	Denumire artera	Nr. Poștal	Sector					
0	1	2	3	4	5	6	7	8	9	10	11	12
148	1.6.2.	TEREN STRADA NEAGOTA	2794mp	strada			2		29.05.2008	264.675,62	H.C.G.M.B. 235/20.10.2005; 254/29.05.2008; 43/28.02.2011 si Dispozitie Primar sector 2 1126/22.05.2009, numar cadastral 231355, 2794 mp, numar inventar ADP 2 - 11176	ADP S2
149	1.6.2.	TEREN STRADA MAGURA VAI	2361mp	strada			2		29.05.2008	223.657,53	H.C.G.M.B. 235/20.10.2005; 254/29.05.2008; 43/28.02.2011 si Dispozitie Primar sector 2 1126/22.05.2009, numar cadastral 231354, 2361 mp, numar inventar ADP 2 - 11177	ADP S2
150	1.6.2.	TEREN STRADA CAP.ISPIR PETRE	2362mp	strada			2		29.05.2008	223.752,26	H.C.G.M.B. 235/20.10.2005; 254/29.05.2008; 43/28.02.2011 si Dispozitie Primar sector 2 1126/22.05.2009, numar cadastral 231266, 2362 mp, numar inventar ADP 2 - 11178	ADP S2
151	1.6.2.	TEREN STRADA FERESTREI	1364mp	strada			2		29.05.2008	129.211,72	H.C.G.M.B. 235/20.10.2005; 254/29.05.2008; 43/28.02.2011 si Dispozitie Primar sector 2 1126/22.05.2009, numar cadastral 231277, 1364 mp, numar inventar ADP 2 - 11179	ADP S2
152	1.6.2.	TEREN STRADA SAFIRULUI	286mp	strada			2		29.05.2008	26.303,42	H.C.G.M.B. 235/20.10.2005; 254/29.05.2008; 43/28.02.2011 si Dispozitie Primar sector 2 1126/22.05.2009, numar cadastral 230766, 286 mp, numar inventar ADP 2 - 11180	ADP S2
153	1.6.2.	TEREN STRADA PAROSENII	5113mp	strada			2		29.05.2008	484.354,49	H.C.G.M.B. 235/20.10.2005; 254/29.05.2008; 43/28.02.2011 si Dispozitie Primar sector 2 1126/22.05.2009, numar cadastral 231332, 231319, 5113 mp, numar inventar ADP 2 - 11181	ADP S2
154	1.6.2.	TEREN INTRAREA MEMORIEI	120mp	intrare			2		29.05.2008	11.036,40	H.C.G.M.B. 235/20.10.2005; 254/29.05.2008; 43/28.02.2011 si Dispozitie Primar sector 2 1126/22.05.2009, numar cadastral 230754, 120 mp, numar inventar ADP 2 - 11182	ADP S2

VIZAT
 spre neschimbare,
 SECRETAR,

NR. CRT	Cod clasificare	Denumirea bunului	Elemente de identificare	Adresa				Vecini	Anul dobândirii, după caz, al dării în folosință	Valoare inventar RON	Denumire act proprietate sau alte acte doveditoare	Unitatea
				Tip artera	Denumire artera	Nr. Poștal	Sector					
0	1	2	3	4	5	6	7	8	9	10	11	12
155	1.6.2.	TEREN INTRAREA BEIU CONSTANTIN	237mp	intrare			2		29.05.2008	21.796,89	H.C.G.M.B. 235/20.10.2005; 254/29.05.2008; 43/28.02.2011 si Dispozitie Primar sector 2 1126/22.05.2009, numar cadastral 230765, 237 mp, numar inventar ADP 2 - 11183	ADP S2
156	1.6.2.	TEREN STRADA GIMALAU	3886mp	strada			2		29.05.2008	368.120,78	H.C.G.M.B. 235/20.10.2005; 254/29.05.2008; 43/28.02.2011 si Dispozitie Primar sector 2 1126/22.05.2009, numar cadastral 231278, 3886 mp, numar inventar ADP 2 - 11184	ADP S2
157	1.6.2.	TEREN STRADA SOLD.PASCALE STEFAN	2375mp	strada			2		29.05.2008	224.983,75	H.C.G.M.B. 235/20.10.2005; 254/29.05.2008; 43/28.02.2011 si Dispozitie Primar sector 2 1126/22.05.2009, numar cadastral 231353, 2375 mp, numar inventar ADP 2 - 11185	ADP S2
158	1.6.2.	TEREN STRADA LOPETII	1147mp	strada			2		29.05.2008	108.655,31	H.C.G.M.B. 235/20.10.2005; 254/29.05.2008; 43/28.02.2011 si Dispozitie Primar sector 2 1126/22.05.2009, numar cadastral 231334, 1147 mp, numar inventar ADP 2 - 11186	ADP S2
159	1.6.2.	TEREN STRADA STEAUA ROSIE	4045mp	strada			2		29.05.2008	383.182,85	H.C.G.M.B. 235/20.10.2005; 254/29.05.2008; 43/28.02.2011 si Dispozitie Primar sector 2 1126/22.05.2009, numar cadastral 231338, 4045 mp, numar inventar ADP 2 - 11187	ADP S2
160	1.6.2.	TEREN STRADA BRANA	1845mp	strada			2		29.05.2008	174.776,85	H.C.G.M.B. 235/20.10.2005; 254/29.05.2008; 43/28.02.2011 si Dispozitie Primar sector 2 1126/22.05.2009, numar cadastral 231267, 1845 mp, numar inventar ADP 2 - 11188	ADP S2
161	1.6.2.	TEREN STRADA OLANELOR	1340mp	strada			2		29.05.2008	126.938,20	H.C.G.M.B. 235/20.10.2005; 254/29.05.2008; 43/28.02.2011 si Dispozitie Primar sector 2 1126/22.05.2009, numar cadastral 231327, 1340 mp, numar inventar ADP 2 - 11189	ADP S2

VIZAT
 spre neschimbare,
 SECRETAR,

NR. CRT	Cod clasificare	Denumirea bunului	Elemente de identificare	Adresa				Vecini	Anul dobândirii, după caz, al dării în folosință	Valoare inventar RON	Denumire act proprietate sau alte acte doveditoare	Unitatea
				Tip artera	Denumire artera	Nr. Postal	Sector					
0	1	2	3	4	5	6	7	8	9	10	11	12
162	1.6.2.	TEREN STRADA NICOLAE PARAU	1356mp	strada			2		29.05.2008	128.453,88	H.C.G.M.B. 235/20.10.2005; 254/29.05.2008; 43/28.02.2011 si Dispozitie Primar sector 2 1126/22.05.2009, numar cadastral 231318, 1356 mp, numar inventar ADP 2 - 11190	ADP S2
163	1.6.2.	TEREN STRADA SOLD.GHEORGHE ZAMFIR	1276mp	strada			2		29.05.2008	120.875,48	H.C.G.M.B. 235/20.10.2005; 254/29.05.2008; 43/28.02.2011 si Dispozitie Primar sector 2 1126/22.05.2009, numar cadastral 231329, 1276 mp, numar inventar ADP 2 - 11191	ADP S2
164	1.6.2.	TEREN STRADA FOLCLORULUI	1603mp	strada			2		29.05.2008	151.852,19	H.C.G.M.B. 235/20.10.2005; 254/29.05.2008; 43/28.02.2011 si Dispozitie Primar sector 2 1126/22.05.2009, numar cadastral 231289, 1603 mp, numar inventar ADP 2 - 11192	ADP S2
165	1.6.2.	TEREN STRADA PALAMIDEI	721mp	strada			2		29.05.2008	68.300,33	H.C.G.M.B. 235/20.10.2005; 254/29.05.2008; 43/28.02.2011 si Dispozitie Primar sector 2 1126/22.05.2009, numar cadastral 230763, 721 mp, numar inventar ADP 2 - 11193	ADP S2
166	1.6.2.	TEREN STRADA BEIU CONSTANTIN	6197mp	strada			2		29.05.2008	587.041,81	H.C.G.M.B. 235/20.10.2005; 254/29.05.2008; 43/28.02.2011 si Dispozitie Primar sector 2 1126/22.05.2009, numar cadastral 231317, 6197 mp, numar inventar ADP 2 - 11194	ADP S2
167	1.6.2.	TEREN STRADA PIETRISULUI	1420mp	strada			2		29.05.2008	134.516,60	H.C.G.M.B. 235/20.10.2005; 254/29.05.2008; 43/28.02.2011 si Dispozitie Primar sector 2 1126/22.05.2009, numar cadastral 231350, 1420 mp, numar inventar ADP 2 - 11195	ADP S2
168	1.6.2.	TEREN STRADA FERESTREI	494mp	strada			2		29.05.2008	46.796,62	H.C.G.M.B. 235/20.10.2005; 254/29.05.2008; 43/28.02.2011 si Dispozitie Primar sector 2 1126/22.05.2009, numar cadastral 231287, 494 mp, numar inventar ADP 2 - 11196	ADP S2

spre neschimbare,
 SECRETAR,
 VIZAT

NR. CRT	Cod clasificare	Denumirea bunului	Elemente de identificare	Adresa				Vecini	Anul dobândirii, după caz, al dării în folosință	Valoare inventar RON	Denumire act proprietate sau alte acte doveditoare	Unitatea
				Tip artera	Denumire artera	Nr. Poștal	Sector					
0	1	2	3	4	5	6	7	8	9	10	11	12
169	1.6.2.	TEREN STRADA ARISTOTEL	433mp	strada			2		29.05.2008	41.018,09	H.C.G.M.B. 235/20.10.2005; 254/29.05.2008; 43/28.02.2011 si Dispozitie Primar sector 2 1126/22.05.2009, numar cadastral 230546, 433 mp, numar inventar ADP 2 - 11197	ADP S2
170	1.6.2.	TEREN STRADA LINOTIPULUI	520mp	strada			2		29.05.2008	49.259,60	H.C.G.M.B. 235/20.10.2005; 254/29.05.2008; 43/28.02.2011 si Dispozitie Primar sector 2 1126/22.05.2009, numar cadastral 230547, 520 mp, numar inventar ADP 2 - 11201	ADP S2
171	1.6.2.	TEREN STRADA DORIN PAVEL	1892mp	strada			2		29.05.2008	171.434,12	H.C.G.M.B. 235/20.10.2005; 254/29.05.2008; 43/28.02.2011 si Dispozitie Primar sector 2 1126/22.05.2009, numar cadastral 231291, 1892 mp, numar inventar ADP 2 - 11203	ADP S2
172	1.6.2.	TEREN STRADA INGINERILOR TEI	2090mp	strada			2		29.05.2008	189.374,90	H.C.G.M.B. 235/20.10.2005; 254/29.05.2008; 43/28.02.2011 si Dispozitie Primar sector 2 1126/22.05.2009, numar cadastral 231281, 2090 mp, numar inventar ADP 2 - 11204	ADP S2
173	1.6.2.	TEREN STRADA BERECHET	3197mp	strada			2		29.05.2008	289.680,17	H.C.G.M.B. 235/20.10.2005; 254/29.05.2008; 43/28.02.2011 si Dispozitie Primar sector 2 1126/22.05.2009, numar cadastral 231331; 231343, 3197 mp, numar inventar ADP 2 - 11205	ADP S2
174	1.6.2.	TEREN STRADA CRISTEA MATEESCU	4514mp	strada			2		29.05.2008	409.013,54	H.C.G.M.B. 235/20.10.2005; 254/29.05.2008; 43/28.02.2011 si Dispozitie Primar sector 2 1126/22.05.2009, numar cadastral 231275, 231282, 4514 mp, numar inventar ADP 2 - 11206	ADP S2
175	1.6.2.	TEREN INTRAREA DEBARCADERULUI	558mp	intrare			2		29.05.2008	49.087,26	H.C.G.M.B. 235/20.10.2005; 254/29.05.2008; 43/28.02.2011 si Dispozitie Primar sector 2 1126/22.05.2009, numar cadastral 230750, 558 mp, numar inventar ADP 2 - 11208	ADP S2

spre neschimbare,
 SECRETAR,
 VILAI

NR. CRT	Cod clasificare	Denumirea bunului	Elemente de identificare	Adresa				Vecini	Anul dobândirii, după caz, al dării în folosință	Valoare inventar RON	Denumire act proprietate sau alte acte doveditoare	Unitatea
				Tip artera	Denumire artera	Nr. Postal	Sector					
0	1	2	3	4	5	6	7	8	9	10	11	12
176	1.6.2.	TEREN STRADA SFANTA TREIME	1236mp	strada			2		29.05.2008	111.993,96	H.C.G.M.B. 235/20.10.2005; 254/29.05.2008; 43/28.02.2011 si Dispozitie Primar sector 2 1126/22.05.2009, numar cadastral 231325, 1236 mp, numar inventar ADP 2 - 11209	ADP S2
177	1.6.2.	TEREN STRADA ALEXANDRU CEL BUN	5913mp	strada			2		29.05.2008	535.776,93	H.C.G.M.B. 235/20.10.2005; 254/29.05.2008; 43/28.02.2011 si Dispozitie Primar sector 2 1126/22.05.2009, numar cadastral 231349, 232071, 5913 mp, numar inventar ADP 2 - 11210	ADP S2
178	1.6.2.	TEREN STRADA OTESANI	7136mp	strada			2		29.05.2008	646.592,96	H.C.G.M.B. 235/20.10.2005; 254/29.05.2008; 43/28.02.2011 si Dispozitie Primar sector 2 1126/22.05.2009, numar cadastral 231359, 231348, 7136 mp, numar inventar ADP 2 - 11211	ADP S2
179	1.6.2.	TEREN INTRAREA PONTONULUI	490mp	intrare			2		29.05.2008	43.105,30	H.C.G.M.B. 235/20.10.2005; 254/29.05.2008; 43/28.02.2011 si Dispozitie Primar sector 2 1126/22.05.2009, numar cadastral 230752, 490 mp, numar inventar ADP 2 - 11212	ADP S2
180	1.6.2.	TEREN STRADA DUMITRANA	997mp	strada			2		29.05.2008	90.338,17	H.C.G.M.B. 235/20.10.2005; 254/29.05.2008; 43/28.02.2011 si Dispozitie Primar sector 2 1126/22.05.2009, numar cadastral 231664, 997 mp, numar inventar ADP 2 - 11213	ADP S2
181	1.6.2.	TEREN ALEE ALEEA DELENI	1746mp	alee			2		29.05.2008	153.595,62	H.C.G.M.B. 235/20.10.2005; 254/29.05.2008; 43/28.02.2011 si Dispozitie Primar sector 2 1126/22.05.2009, numar cadastral 230724, 1746 mp, numar inventar ADP 2 - 11214	ADP S2
182	1.6.2.	TEREN STRADA LAPTARI TEI	4204mp	strada			2		29.05.2008	380.924,44	H.C.G.M.B. 235/20.10.2005; 254/29.05.2008; 43/28.02.2011 si Dispozitie Primar sector 2 1126/22.05.2009, numar cadastral 231268, 4204 mp, numar inventar ADP 2 - 11215	ADP S2

VIZAT
 spre neschimbare,
 SECRETAR,

NR. CRT	Cod clasificare	Denumirea bunului	Elemente de identificare	Adresa				Vecini	Anul dobândirii, după caz, al dării în folosință	Valoare inventar RON	Denumire act proprietate sau alte acte doveditoare	Unitatea
				Tip artera	Denumire artera	Nr. Postal	Sector					
0	1	2	3	4	5	6	7	8	9	10	11	12
183	1.6.2.	TEREN ALEE TEIUL DOAMNEI	4237mp	alee			2		29.05.2008	372.728,89	H.C.G.M.B. 235/20.10.2005; 254/29.05.2008; 43/28.02.2011 si Dispozitie Primar sector 2 1126/22.05.2009, numar cadastral 230760, 4237 mp, numar inventar ADP 2 - 11216	ADP S2
184	1.6.2.	TEREN STRADA NADA FLORILOR	3542mp	strada			2		29.05.2008	320.940,62	H.C.G.M.B. 235/20.10.2005; 254/29.05.2008; 43/28.02.2011 si Dispozitie Primar sector 2 1126/22.05.2009, numar cadastral 231323, 3542 mp, numar inventar ADP 2 - 11217	ADP S2
185	1.6.2.	TEREN STRADA RIPICENI	4031mp	strada			2		29.05.2008	365.248,91	H.C.G.M.B. 235/20.10.2005; 254/29.05.2008; 43/28.02.2011 si Dispozitie Primar sector 2 1126/22.05.2009, numar cadastral 231341, 4031 mp, numar inventar ADP 2 - 11218	ADP S2
186	1.6.2.	TEREN STRADA BRASOVENI	3378mp	strada			2		29.05.2008	306.080,58	H.C.G.M.B. 235/20.10.2005; 254/29.05.2008; 43/28.02.2011 si Dispozitie Primar sector 2 1126/22.05.2009, numar cadastral 231276, 231298, 3378 mp, numar inventar ADP 2 - 11219	ADP S2
187	1.6.2.	TEREN STRADA ARH.PETRE ANTONESCU	2784mp	strada			2		29.05.2008	252.258,24	H.C.G.M.B. 235/20.10.2005; 254/29.05.2008; 43/28.02.2011 si Dispozitie Primar sector 2 1126/22.05.2009, numar cadastral 230761, 2784 mp, numar inventar ADP 2 - 11220	ADP S2
188	1.6.2.	TEREN STRADA EMANCIPARII	4173mp	strada			2		29.05.2008	360.922,77	H.C.G.M.B. 235/20.10.2005; 254/29.05.2008; 43/28.02.2011 si Dispozitie Primar sector 2 1126/22.05.2009, numar cadastral 230879, 4173 mp, numar inventar ADP 2 - 11221	ADP S2
189	1.6.2.	TEREN STRADA LITORALULUI	5551mp	strada			2		29.05.2008	480.105,99	H.C.G.M.B. 235/20.10.2005; 254/29.05.2008; 43/28.02.2011 si Dispozitie Primar sector 2 1126/22.05.2009, numar cadastral 230584, 5551 mp, numar inventar ADP 2 - 11222	ADP S2

spre neschimbare,
 VIZAT
 SECRETAR,

NR. CRT	Cod clasificare	Denumirea bunului	Elemente de identificare	Adresa				Vecini	Anul dobândirii, după caz, al dării în folosință	Valoare inventar RON	Denumire act proprietate sau alte acte doveditoare	Unitatea
				Tip artera	Denumire artera	Nr. Poștal	Sector					
0	1	2	3	4	5	6	7	8	9	10	11	12
190	1.6.2.	TEREN STRADA ZAMFIR ARMASU MARCU CAPITAN	4828mp	strada			2		29.05.2008	417.573,72	H.C.G.M.B. 235/20.10.2005; 254/29.05.2008; 43/28.02.2011 si Dispozitie Primar sector 2 1126/22.05.2009, numar cadastral 230915, 4828 mp, numar inventar ADP 2 - 11223	ADP S2
191	1.6.2.	TEREN STRADA ZAMFIR NICOLAE	5727mp	strada			2		29.05.2008	495.328,23	H.C.G.M.B. 235/20.10.2005; 254/29.05.2008; 43/28.02.2011 si Dispozitie Primar sector 2 1126/22.05.2009, numar cadastral 229667, 5727 mp, numar inventar ADP 2 - 11224	ADP S2
192	1.6.2.	TEREN STRADA TUDOR MIHAI	4626mp	strada			2		29.05.2008	400.102,74	H.C.G.M.B. 235/20.10.2005; 254/29.05.2008; 43/28.02.2011 si Dispozitie Primar sector 2 1126/22.05.2009, numar cadastral 230617, 4626 mp, numar inventar ADP 2 - 11225	ADP S2
193	1.6.2.	TEREN INTRAREA AGREGATELOR	2221mp	intrare			2		29.05.2008	186.497,37	H.C.G.M.B. 235/20.10.2005; 254/29.05.2008; 43/28.02.2011 si Dispozitie Primar sector 2 1126/22.05.2009, numar cadastral 229555, 2221 mp, numar inventar ADP 2 - 11226	ADP S2
194	1.6.2.	TEREN STRADA GLAVANESTI	2012mp	strada			2		29.05.2008	174.017,88	H.C.G.M.B. 235/20.10.2005; 254/29.05.2008; 43/28.02.2011 si Dispozitie Primar sector 2 1126/22.05.2009, numar cadastral 229668, 2012 mp, numar inventar ADP 2 - 11227	ADP S2
195	1.6.2.	TEREN PRELUNGIRE TESLEI	2028mp	strada			2		29.05.2008	178.808,76	H.C.G.M.B. 235/20.10.2005; 254/29.05.2008; 43/28.02.2011 si Dispozitie Primar sector 2 1126/22.05.2009, numar cadastral 229665, 2028 mp, numar inventar ADP 2 - 11228	ADP S2
196	1.6.2.	TEREN STRADA OCHISORU	1567mp	strada			2		29.05.2008	135.529,83	H.C.G.M.B. 235/20.10.2005; 254/29.05.2008; 43/28.02.2011 si Dispozitie Primar sector 2 1126/22.05.2009, numar cadastral 229634, 1567 mp, numar inventar ADP 2 - 11229	ADP S2

VIZAT
 spre neschimbare,
 SECRETAR,

NR. CRT	Cod clasificare	Denumirea bunului	Elemente de identificare	Adresa				Vecini	Anul dobândirii, după caz, al dării în folosință	Valoare inventar RON	Denumire act proprietate sau alte acte doveditoare	Unitatea
				Tip artera	Denumire artera	Nr. Poștal	Sector					
0	1	2	3	4	5	6	7	8	9	10	11	12
197	1.6.2.	TEREN STRADA BOGORIN CONSTANTIN EROU	2759mp	strada			2		29.05.2008	238.625,91	H.C.G.M.B. 235/20.10.2005; 254/29.05.2008; 43/28.02.2011 si Dispozitie Primar sector 2 1126/22.05.2009, numar cadastral 230577, 2759 mp, numar inventar ADP 2 - 11230	ADP S2
198	1.6.2.	TEREN STRADA PIETROASA	2346mp	strada			2		29.05.2008	202.905,54	H.C.G.M.B. 235/20.10.2005; 254/29.05.2008; 43/28.02.2011 si Dispozitie Primar sector 2 1126/22.05.2009, numar cadastral 231506, 2346 mp, numar inventar ADP 2 - 11231	ADP S2
199	1.6.2.	TEREN STRADA CIBERNETICII	2178mp	strada			2		29.05.2008	188.375,22	H.C.G.M.B. 235/20.10.2005; 254/29.05.2008; 43/28.02.2011 si Dispozitie Primar sector 2 1126/22.05.2009, numar cadastral 230582, 2178 mp, numar inventar ADP 2 - 11232	ADP S2
200	1.6.2.	TEREN STRADA GATAIA	1809mp	strada			2		29.05.2008	156.460,41	H.C.G.M.B. 235/20.10.2005; 254/29.05.2008; 43/28.02.2011 si Dispozitie Primar sector 2 1126/22.05.2009, numar cadastral 230583, 1809 mp, numar inventar ADP 2 - 11233	ADP S2
201	1.6.2.	TEREN STRADA FRUCTELOR	1779mp	strada			2		29.05.2008	153.865,71	H.C.G.M.B. 235/20.10.2005; 254/29.05.2008; 43/28.02.2011 si Dispozitie Primar sector 2 1126/22.05.2009, numar cadastral 230573, 1779 mp, numar inventar ADP 2 - 11234	ADP S2
202	1.6.2.	TEREN STRADA GALITA	1809mp	strada			2		29.05.2008	156.460,41	H.C.G.M.B. 235/20.10.2005; 254/29.05.2008; 43/28.02.2011 si Dispozitie Primar sector 2 1126/22.05.2009, numar cadastral 230579, 1809 mp, numar inventar ADP 2 - 11235	ADP S2
203	1.6.2.	TEREN STRADA MENTIUNII	14051mp	strada			2		29.05.2008	1.215.270,99	H.C.G.M.B. 235/20.10.2005; 254/29.05.2008; 43/28.02.2011 si Dispozitie Primar sector 2 1126/22.05.2009, numar cadastral 231170, 231794, 14051 mp, numar inventar ADP 2 - 11236	ADP S2

spre neschimbare,
 VIZAT
 SECRETAR,

NR. CRT	Cod clasificare	Denumirea bunului	Elemente de identificare	Adresa				Vecini	Anul dobândirii, după caz, al dării în folosință	Valoare inventar RON	Denumire act proprietate sau alte acte doveditoare	Unitatea
				Tip artera	Denumire artera	Nr. Postal	Sector					
0	1	2	3	4	5	6	7	8	9	10	11	12
204	1.6.2.	TEREN STRADA TESLEI	1094mp	strada			2		29.05.2008	94.620,06	H.C.G.M.B. 235/20.10.2005; 254/29.05.2008; 43/28.02.2011 si Dispozitie Primar sector 2 1126/22.05.2009, numar cadastral 230538, 230572, 1094 mp, numar inventar ADP 2 - 11237	ADP S2
205	1.6.2.	TEREN STRADA OVAZULUI	586mp	strada			2		29.05.2008	50.683,14	H.C.G.M.B. 235/20.10.2005; 254/29.05.2008; 43/28.02.2011 si Dispozitie Primar sector 2 1126/22.05.2009, numar cadastral 230553, 586 mp, numar inventar ADP 2 - 11238	ADP S2
206	1.6.2.	TEREN STRADA BARA SAVU SOLDAT	2752mp	strada			2		29.05.2008	238.020,48	H.C.G.M.B. 235/20.10.2005; 254/29.05.2008; 43/28.02.2011 si Dispozitie Primar sector 2 1126/22.05.2009, numar cadastral 230568, 230576, 2752 mp, numar inventar ADP 2 - 11239	ADP S2
207	1.6.2.	TEREN STRADA TOMOVICI STELIAN SOLDAT	2475mp	strada			2		29.05.2008	214.062,75	H.C.G.M.B. 235/20.10.2005; 254/29.05.2008; 43/28.02.2011 si Dispozitie Primar sector 2 1126/22.05.2009, numar cadastral 231376, 230940, 2475 mp, numar inventar ADP 2 - 11241	ADP S2
208	1.6.2.	TEREN STRADA GEICU ION SOLDAT	1469mp	strada			2		29.05.2008	127.053,81	H.C.G.M.B. 235/20.10.2005; 254/29.05.2008; 43/28.02.2011 si Dispozitie Primar sector 2 1126/22.05.2009, numar cadastral 230567, 1469 mp, numar inventar ADP 2 - 11242	ADP S2
209	1.6.2.	TEREN STRADA STANGA ION, CAPITAN	1580mp	strada			2		29.05.2008	136.654,20	H.C.G.M.B. 235/20.10.2005; 254/29.05.2008; 43/28.02.2011 si Dispozitie Primar sector 2 1126/22.05.2009, numar cadastral 230717, 1580 mp, numar inventar ADP 2 - 11243	ADP S2
210	1.6.2.	TEREN INTRAREA ANDRONACHE	4077mp	intrare			2		29.05.2008	342.345,69	H.C.G.M.B. 235/20.10.2005; 254/29.05.2008; 43/28.02.2011 si Dispozitie Primar sector 2 1126/22.05.2009, numar cadastral 230556, 4077 mp, numar inventar ADP 2 - 11244	ADP S2

VIZAT
 spre neschimbare,
 SECRETAR,

NR. CRT	Cod clasificare	Denumirea bunului	Elemente de identificare	Adresa				Vecini	Anul dobândirii, după caz, al dării în folosință	Valoare inventar RON	Denumire act proprietate sau alte acte doveditoare	Unitatea
				Tip artera	Denumire artera	Nr. Postal	Sector					
0	1	2	3	4	5	6	7	8	9	10	11	12
211	1.6.2.	TEREN STRADA COACAZELOR	907mp	strada			2		29.05.2008	78.446,43	H.C.G.M.B. 235/20.10.2005; 254/29.05.2008; 43/28.02.2011 si Dispozitie Primar sector 2 1126/22.05.2009, numar cadastral 230563, 907 mp, numar inventar ADP 2 - 11245	ADP S2
212	1.6.2.	TEREN STRADA FLORUTA ION, EROU	8239mp	strada			2		29.05.2008	678.646,43	H.C.G.M.B. 235/20.10.2005; 254/29.05.2008; 43/28.02.2011 si Dispozitie Primar sector 2 1126/22.05.2009, numar cadastral 231155, 231185, 8239 mp, numar inventar ADP 2 - 11247	ADP S2
213	1.6.2.	TEREN STRADA ROVENTA GHEORGHE, CAPITAN	3544mp	strada			2		29.05.2008	306.520,56	H.C.G.M.B. 235/20.10.2005; 254/29.05.2008; 43/28.02.2011 si Dispozitie Primar sector 2 1126/22.05.2009, numar cadastral 230928, 230926, 230905, 230927, 3544 mp, numar inventar ADP 2 - 11248	ADP S2
214	1.6.2.	TEREN STRADA TURISTILOR	4277mp	strada			2		29.05.2008	352.296,49	H.C.G.M.B. 235/20.10.2005; 254/29.05.2008; 43/28.02.2011 si Dispozitie Primar sector 2 1126/22.05.2009, numar cadastral 230545, 230552, 4277 mp, numar inventar ADP 2 - 11249	ADP S2
215	1.6.2.	TEREN STRADA SCORTAN ION, EROU	13088mp	strada			2		29.05.2008	1.078.058,56	H.C.G.M.B. 235/20.10.2005; 254/29.05.2008; 43/28.02.2011 si Dispozitie Primar sector 2 1126/22.05.2009, numar cadastral 230952, 230954, 230931, 13088 mp, numar inventar ADP 2 - 11250	ADP S2
216	1.6.2.	TEREN STRADA CUIULUI	3604mp	strada			2		29.05.2008	341.406,92	H.C.G.M.B. 235/20.10.2005; 254/29.05.2008; 43/28.02.2011 si Dispozitie Primar sector 2 1126/22.05.2009, numar cadastral 230932, 232440, 3604 mp, numar inventar ADP 2 - 11251	ADP S2

VIZAT
 spre neschimbare,
 SECRETAR,

NR. CRT	Cod clasificare	Denumirea bunului	Elemente de identificare	Adresa				Vecini	Anul dobândirii, după caz, al dării în folosință	Valoare inventar RON	Denumire act proprietate sau alte acte doveditoare	Unitatea
				Tip artera	Denumire artera	Nr. Poștal	Sector					
0	1	2	3	4	5	6	7	8	9	10	11	12
217	1.6.2.	TEREN STRADA ROPOTULUI	12404mp	strada			2		29.05.2008	1.021.717,48	H.C.G.M.B. 235/20.10.2005; 254/29.05.2008; 43/28.02.2011 si Dispozitie Primar sector 2 1126/22.05.2009, numar cadastral 230906, 230955, 231388, 12404 mp, numar inventar ADP 2 - 11252	ADP S2
218	1.6.2.	TEREN STRADA CALMATUI	4480mp	strada			2		29.05.2008	369.017,60	H.C.G.M.B. 235/20.10.2005; 254/29.05.2008; 43/28.02.2011 si Dispozitie Primar sector 2 1126/22.05.2009, numar cadastral 230878, 4480 mp, numar inventar ADP 2 - 11253	ADP S2
219	1.6.2.	TEREN STRADA BAROMETRULUI	2079mp	strada			2		29.05.2008	171.247,23	H.C.G.M.B. 235/20.10.2005; 254/29.05.2008; 43/28.02.2011 si Dispozitie Primar sector 2 1126/22.05.2009, numar cadastral 230946, 2079 mp, numar inventar ADP 2 - 11255	ADP S2
220	1.6.2.	TEREN STRADA LECTURII	3418mp	strada			2		29.05.2008	281.540,66	H.C.G.M.B. 235/20.10.2005; 254/29.05.2008; 43/28.02.2011 si Dispozitie Primar sector 2 1126/22.05.2009, numar cadastral 230922, 230951, 3418 mp, numar inventar ADP 2 - 11256	ADP S2
221	1.6.2.	TEREN STRADA BETONULUI	957mp	strada			2		29.05.2008	82.770,93	H.C.G.M.B. 235/20.10.2005; 254/29.05.2008; 43/28.02.2011 si Dispozitie Primar sector 2 1126/22.05.2009, numar cadastral 230937, 957 mp, numar inventar ADP 2 - 11257	ADP S2
222	1.6.2.	TEREN STRADA GURENI	3442mp	strada			2		29.05.2008	297.698,58	H.C.G.M.B. 235/20.10.2005; 254/29.05.2008; 43/28.02.2011 si Dispozitie Primar sector 2 1126/22.05.2009, numar cadastral 230945, 231122, 3442 mp, numar inventar ADP 2 - 11258	ADP S2

VIZAT
 spre neschimbare,
 SECRETAR,

NR. CRT	Cod clasificare	Denumirea bunului	Elemente de identificare	Adresa				Vecini	Anul dobândirii, după caz, al dării în folosință	Valoare inventar RON	Denumire act proprietate sau alte acte doveditoare	Unitatea
				Tip artera	Denumire artera	Nr. Postal	Sector					
0	1	2	3	4	5	6	7	8	9	10	11	12
223	1.6.2.	TEREN STRADA IZVORUL MUNTELUI	922mp	strada			2		29.05.2008	79.743,78	H.C.G.M.B. 235/20.10.2005; 254/29.05.2008; 43/28.02.2011 si Dispozitie Primar sector 2 1126/22.05.2009, numar cadastral 230868, 922 mp, numar inventar ADP 2 - 11259	ADP S2
224	1.6.2.	TEREN STRADA SERII	824mp	strada			2		29.05.2008	71.267,76	H.C.G.M.B. 235/20.10.2005; 254/29.05.2008; 43/28.02.2011 si Dispozitie Primar sector 2 1126/22.05.2009, numar cadastral 231123, 824 mp, numar inventar ADP 2 - 11260	ADP S2
225	1.6.2.	TEREN STRADA EXISTENTEI	3980mp	strada			2		29.05.2008	327.832,60	H.C.G.M.B. 235/20.10.2005; 254/29.05.2008; 43/28.02.2011 si Dispozitie Primar sector 2 1126/22.05.2009, numar cadastral 230938, 230943, 3980 mp, numar inventar ADP 2 - 11261	ADP S2
226	1.6.2.	TEREN STRADA CUMPENEI	4940mp	strada			2		29.05.2008	406.907,80	H.C.G.M.B. 235/20.10.2005; 254/29.05.2008; 43/28.02.2011 si Dispozitie Primar sector 2 1126/22.05.2009, numar cadastral 231158, 231504, 4940 mp, numar inventar ADP 2 - 11262	ADP S2
227	1.6.2.	TEREN INTRAREA CUMPENEI	427mp	intrare			2		29.05.2008	34.147,19	H.C.G.M.B. 235/20.10.2005; 254/29.05.2008; 43/28.02.2011 si Dispozitie Primar sector 2 1126/22.05.2009, numar cadastral 231168, 427 mp, numar inventar ADP 2 - 11263	ADP S2
228	1.6.2.	TEREN STRADA MEDALIEI	677mp	strada			2		29.05.2008	55.764,49	H.C.G.M.B. 235/20.10.2005; 254/29.05.2008; 43/28.02.2011 si Dispozitie Primar sector 2 1126/22.05.2009, numar cadastral 231160, 677 mp, numar inventar ADP 2 - 11264	ADP S2
229	1.6.2.	TEREN STRADA ILGANI	922mp	strada			2		29.05.2008	75.945,14	H.C.G.M.B. 235/20.10.2005; 254/29.05.2008; 43/28.02.2011 si Dispozitie Primar sector 2 1126/22.05.2009, numar cadastral 230933, 922 mp, numar inventar ADP 2 - 11265	ADP S2

VIZAT
 spre neschimbare,
 SECRETAR,

NR. CRT	Cod clasificare	Denumirea bunului	Elemente de identificare	Adresa				Vecini	Anul dobândirii, după caz, al dării în folosință	Valoare inventar RON	Denumire act proprietate sau alte acte doveditoare	Unitatea
				Tip artera	Denumire artera	Nr. Postal	Sector					
0	1	2	3	4	5	6	7	8	9	10	11	12
230	1.6.2.	TEREN STRADA GALES	958mp	strada			2		29.05.2008	78.910,46	H.C.G.M.B. 235/20.10.2005; 254/29.05.2008; 43/28.02.2011 si Dispozitie Primar sector 2 1126/22.05.2009, numar cadastral 231496, 958 mp, numar inventar ADP 2 - 11266	ADP S2
231	1.6.2.	TEREN STRADA TEODORESCU ION, EROU	2247mp	strada			2		29.05.2008	185.085,39	H.C.G.M.B. 235/20.10.2005; 254/29.05.2008; 43/28.02.2011 si Dispozitie Primar sector 2 1126/22.05.2009, numar cadastral 231482, 2247 mp, numar inventar ADP 2 - 11267	ADP S2
232	1.6.2.	TEREN STRADA RADULESCU POLIXENIA	770mp	strada			2		29.05.2008	69.769,70	H.C.G.M.B. 235/20.10.2005; 254/29.05.2008; 43/28.02.2011 si Dispozitie Primar sector 2 1126/22.05.2009, numar cadastral 230571, 770 mp, numar inventar ADP 2 - 11268	ADP S2
233	1.6.2.	TEREN STRADA SALCIILOR	2115mp	strada			2		29.05.2008	191.640,15	H.C.G.M.B. 235/20.10.2005; 254/29.05.2008; 43/28.02.2011 si Dispozitie Primar sector 2 1126/22.05.2009, numar cadastral 230916, 231163, 2115 mp, numar inventar ADP 2 - 11269	ADP S2
234	1.6.2.	TEREN STRADA ALBATROSULUI	1030mp	strada			2		29.05.2008	93.328,30	H.C.G.M.B. 235/20.10.2005; 254/29.05.2008; 43/28.02.2011 si Dispozitie Primar sector 2 1126/22.05.2009, numar cadastral 230942, 1030 mp, numar inventar ADP 2 - 11270	ADP S2
235	1.6.2.	TEREN STRADA CHIRITA ION, SERGENT	1734mp	strada			2		29.05.2008	164.261,82	H.C.G.M.B. 235/20.10.2005; 254/29.05.2008; 43/28.02.2011 si Dispozitie Primar sector 2 1126/22.05.2009, numar cadastral 231396, 231385, 1734 mp, numar inventar ADP 2 - 11271	ADP S2
236	1.6.2.	TEREN STRADA CORNISOR	2372mp	strada			2		29.05.2008	214.926,92	H.C.G.M.B. 235/20.10.2005; 254/29.05.2008; 43/28.02.2011 si Dispozitie Primar sector 2 1126/22.05.2009, numar cadastral 230907, 230921, 2372 mp, numar inventar ADP 2 - 11273	ADP S2

VIZAT
 spre neschimbare,
 SECRETAR,

NR. CRT	Cod clasificare	Denumirea bunului	Elemente de identificare	Adresa				Vecini	Anul dobândirii, după caz, al dării în folosință	Valoare inventar RON	Denumire act proprietate sau alte acte doveditoare	Unitatea
				Tip artera	Denumire artera	Nr. Postal	Sector					
0	1	2	3	4	5	6	7	8	9	10	11	12
237	1.6.2.	TEREN INTRAREA MALIUC	1097mp	intrare			2		29.05.2008	96.503,09	H.C.G.M.B. 235/20.10.2005; 254/29.05.2008; 43/28.02.2011 si Dispozitie Primar sector 2 1126/22.05.2009, numar cadastral 230877, 1097 mp, numar inventar ADP 2 - 11274	ADP S2
238	1.6.2.	TEREN STRADA MALIUC	1946mp	strada			2		29.05.2008	176.327,06	H.C.G.M.B. 235/20.10.2005; 254/29.05.2008; 43/28.02.2011 si Dispozitie Primar sector 2 1126/22.05.2009, numar cadastral 230936, 1946 mp, numar inventar ADP 2 - 11275	ADP S2
239	1.6.2.	TEREN STRADA DECLAMARII	2048mp	strada			2		29.05.2008	196.080,04	H.C.G.M.B. 235/20.10.2005; 254/29.05.2008; 43/28.02.2011 si Dispozitie Primar sector 2 1126/22.05.2009, numar cadastral 231378, 2048 mp, numar inventar ADP 2 - 11276	ADP S2
240	1.6.2.	TEREN STRADA SIRAGULUI	3473mp	strada			2		29.05.2008	314.688,53	H.C.G.M.B. 235/20.10.2005; 254/29.05.2008; 43/28.02.2011 si Dispozitie Primar sector 2 1126/22.05.2009, numar cadastral 231118, 3473 mp, numar inventar ADP 2 - 11277	ADP S2
241	1.6.2.	TEREN STRADA SLOVEI	1880mp	strada			2		29.05.2008	169.621,92	H.C.G.M.B. 235/20.10.2005; 254/29.05.2008; 43/28.02.2011 si Dispozitie Primar sector 2 1126/22.05.2009, numar cadastral 230939, 230925, 230949, 231146, 1880 mp, numar inventar ADP 2 - 11278	ADP S2
242	1.6.2.	TEREN STRADA SUCEAVA	3299mp	strada			2		29.05.2008	298.922,39	H.C.G.M.B. 235/20.10.2005; 254/29.05.2008; 43/28.02.2011 si Dispozitie Primar sector 2 1126/22.05.2009, numar cadastral 230914, 3299 mp, numar inventar ADP 2 - 11279	ADP S2

VIZAT
 spre neschimbare,
 SECRETAR,

NR. CRT	Cod clasificare	Denumirea bunului	Elemente de identificare	Adresa				Vecini	Anul dobândirii, după caz, al dării în folosință	Valoare inventar RON	Denumire act proprietate sau alte acte doveditoare	Unitatea
				Tip artera	Denumire artera	Nr. Postal	Sector					
0	1	2	3	4	5	6	7	8	9	10	11	12
243	1.6.2.	TEREN STRADA PUIETILOR	4455mp	strada			2		29.05.2008	403.667,55	H.C.G.M.B. 235/20.10.2005; 254/29.05.2008; 43/28.02.2011 si Dispozitie Primar sector 2 1126/22.05.2009, numar cadastral 231169, 4455 mp, numar inventar ADP 2 - 11280	ADP S2
244	1.6.2.	TEREN STRADA GEAMANDURII	1954mp	strada			2		29.05.2008	177.051,94	H.C.G.M.B. 235/20.10.2005; 254/29.05.2008; 43/28.02.2011 si Dispozitie Primar sector 2 1126/22.05.2009, numar cadastral 231161, 1954 mp, numar inventar ADP 2 - 11281	ADP S2
245	1.6.2.	TEREN STRADA JOAGARULUI	3116mp	strada			2		29.05.2008	282.340,76	H.C.G.M.B. 235/20.10.2005; 254/29.05.2008; 43/28.02.2011 si Dispozitie Primar sector 2 1126/22.05.2009, numar cadastral 231320, 3116 mp, numar inventar ADP 2 - 11282	ADP S2
246	1.6.2.	TEREN STRADA CLOPOTIVA	615mp	strada			2		29.05.2008	55.725,15	H.C.G.M.B. 235/20.10.2005; 254/29.05.2008; 43/28.02.2011 si Dispozitie Primar sector 2 1126/22.05.2009, numar cadastral 231164, 615 mp, numar inventar ADP 2 - 11283	ADP S2
247	1.6.2.	TEREN INTRAREA PUIETILOR	528mp	intrare			2		29.05.2008	46.448,16	H.C.G.M.B. 235/20.10.2005; 254/29.05.2008; 43/28.02.2011 si Dispozitie Primar sector 2 1126/22.05.2009, numar cadastral 231172, 528 mp, numar inventar ADP 2 - 11284	ADP S2
248	1.6.2.	TEREN INTRAREA VARNA	346mp	intrare			2		29.05.2008	31.821,62	H.C.G.M.B. 235/20.10.2005; 254/29.05.2008; 43/28.02.2011 si Dispozitie Primar sector 2 1126/22.05.2009, numar cadastral 231401, 346 mp, numar inventar ADP 2 - 11292	ADP S2
249	1.6.2.	TEREN INTRAREA TURNULUI	413mp	intrare			2		29.05.2008	37.983,61	H.C.G.M.B. 235/20.10.2005; 254/29.05.2008; 43/28.02.2011 si Dispozitie Primar sector 2 1126/22.05.2009, numar cadastral 231509, 413 mp, numar inventar ADP 2 - 11293	ADP S2

VIZAT
 spre neschimbare,
 SECRETAR,

NR. CRT	Cod clasificare	Denumirea bunului	Elemente de identificare	Adresa				Vecini	Anul dobândirii, după caz, al dării în folosință	Valoare inventar RON	Denumire act proprietate sau alte acte doveditoare	Unitatea
				Tip artera	Denumire artera	Nr. Poștal	Sector					
0	1	2	3	4	5	6	7	8	9	10	11	12
250	1.6.2.	TEREN STRADA COMISUL BUZINCA	764mp	strada			2		29.05.2008	61.234,92	H.C.G.M.B. 235/20.10.2005; 254/29.05.2008; 43/28.02.2011 si Dispozitie Primar sector 2 1126/22.05.2009, numar cadastral 235630, 764 mp, numar inventar ADP 2 - 11336	ADP S2
251	1.6.2.	TEREN STRADA CIORTANULUI	402mp	strada			2		29.05.2008	38.081,46	H.C.G.M.B. 235/20.10.2005; 254/29.05.2008; 43/28.02.2011 si Dispozitie Primar sector 2 1126/22.05.2009, numar cadastral 231117, 402 mp, numar inventar ADP 2 - 11358	ADP S2
252	1.6.2.	TEREN INTRAREA STIUCII	264mp	intrare			2		29.05.2008	24.280,08	H.C.G.M.B. 235/20.10.2005; 254/29.05.2008; 43/28.02.2011 si Dispozitie Primar sector 2 1126/22.05.2009, numar cadastral 231227, 264 mp, numar inventar ADP 2 - 11359	ADP S2
253	1.6.2.	TEREN STRADA MRENEI	620mp	strada			2		29.05.2008	58.732,60	H.C.G.M.B. 235/20.10.2005; 254/29.05.2008; 43/28.02.2011 si Dispozitie Primar sector 2 1126/22.05.2009, numar cadastral 231138, 620 mp, numar inventar ADP 2 - 11360	ADP S2
254	1.6.2.	TEREN STRADA PLATICII	458mp	strada			2		29.05.2008	43.386,34	H.C.G.M.B. 235/20.10.2005; 254/29.05.2008; 43/28.02.2011 si Dispozitie Primar sector 2 1126/22.05.2009, numar cadastral 231143, 458 mp, numar inventar ADP 2 - 11361	ADP S2
255	1.6.2.	TEREN STRADA BIBANULUI	551mp	strada			2		29.05.2008	52.196,23	H.C.G.M.B. 235/20.10.2005; 254/29.05.2008; 43/28.02.2011 si Dispozitie Primar sector 2 1126/22.05.2009, numar cadastral 231131, 551 mp, numar inventar ADP 2 - 11362	ADP S2
256	1.6.2.	TEREN STRADA LINULUI	506mp	strada			2		29.05.2008	47.933,38	H.C.G.M.B. 235/20.10.2005; 254/29.05.2008; 43/28.02.2011 si Dispozitie Primar sector 2 1126/22.05.2009, numar cadastral 231128, 506 mp, numar inventar ADP 2 - 11363	ADP S2

VIZAT
 spre neschimbare,
 SECRETAR,

NR. CRT	Cod clasificare	Denumirea bunului	Elemente de identificare	Adresa				Vecini	Anul dobândirii, după caz, al dării în folosință	Valoare inventar RON	Denumire act proprietate sau alte acte doveditoare	Unitatea
				Tip artera	Denumire artera	Nr. Poștal	Sector					
0	1	2	3	4	5	6	7	8	9	10	11	12
257	1.6.2.	TEREN STRADA OBLETILOR	2042mp	strada			2		29.05.2008	193.438,66	H.C.G.M.B. 235/20.10.2005; 254/29.05.2008; 43/28.02.2011 si Dispozitie Primar sector 2 1126/22.05.2009, numar cadastral 231252, 2042 mp, numar inventar ADP 2 - 11364	ADP S2
258	1.6.2.	TEREN STRADA CIOCIRLIEI	12981mp	strada			2		29.05.2008	1.176.208,41	H.C.G.M.B. 235/20.10.2005; 254/29.05.2008; 43/28.02.2011 si Dispozitie Primar sector 2 1126/22.05.2009, numar cadastral 231242, 12981 mp, numar inventar ADP 2 - 11365	ADP S2
259	1.6.2.	TEREN STRADA DELFINULUI	4286mp	strada			2		29.05.2008	388.354,46	H.C.G.M.B. 235/20.10.2005; 254/29.05.2008; 43/28.02.2011 si Dispozitie Primar sector 2 1126/22.05.2009, numar cadastral 231250, 4286 mp, numar inventar ADP 2 - 11366	ADP S2
260	1.6.2.	TEREN STRADA POTIRNICHII	1120mp	strada			2		29.05.2008	101.483,20	H.C.G.M.B. 235/20.10.2005; 254/29.05.2008; 43/28.02.2011 si Dispozitie Primar sector 2 1126/22.05.2009, numar cadastral 231238, 1120 mp, numar inventar ADP 2 - 11367	ADP S2
261	1.6.2.	TEREN INTRAREA STINCII	987mp	intrare			2		29.05.2008	90.774,39	H.C.G.M.B. 235/20.10.2005; 254/29.05.2008; 43/28.02.2011 si Dispozitie Primar sector 2 1126/22.05.2009, numar cadastral 231226, 987 mp, numar inventar ADP 2 - 11368	ADP S2
262	1.6.2.	TEREN INTRAREA NISETRULUI	207mp	intrare			2		29.05.2008	19.037,79	H.C.G.M.B. 235/20.10.2005; 254/29.05.2008; 43/28.02.2011 si Dispozitie Primar sector 2 1126/22.05.2009, numar cadastral 231124, 207 mp, numar inventar ADP 2 - 11369	ADP S2
263	1.6.2.	TEREN STRADA CUPRULUI	799mp	strada			2		29.05.2008	72.397,39	H.C.G.M.B. 235/20.10.2005; 254/29.05.2008; 43/28.02.2011 si Dispozitie Primar sector 2 1126/22.05.2009, numar cadastral 231129, 799 mp, numar inventar ADP 2 - 11370	ADP S2

VIZAT
 spre neschimbare,
 SECRETAR,

NR. CRT	Cod clasificare	Denumirea bunului	Elemente de identificare	Adresa				Vecini	Anul dobândirii, după caz, al dării în folosință	Valoare inventar RON	Denumire act proprietate sau alte acte doveditoare	Unitatea
				Tip artera	Denumire artera	Nr. Poștal	Sector					
0	1	2	3	4	5	6	7	8	9	10	11	12
264	1.6.2.	TEREN STRADA LACULUI	1026mp	strada			2		29.05.2008	92.965,86	H.C.G.M.B. 235/20.10.2005; 254/29.05.2008; 43/28.02.2011 si Dispozitie Primar sector 2 1126/22.05.2009, numar cadastral 231134, 231135, 1026 mp, numar inventar ADP 2 - 11371	ADP S2
265	1.6.2.	TEREN INTRAREA SOMNULUI	2037mp	intrare			2		29.05.2008	179.194,89	H.C.G.M.B. 235/20.10.2005; 254/29.05.2008; 43/28.02.2011 si Dispozitie Primar sector 2 1126/22.05.2009, numar cadastral 231133, 2037 mp, numar inventar ADP 2 - 11372	ADP S2
266	1.6.2.	TEREN INTRAREA FUNDENI	467mp	intrare			2		29.05.2008	41.081,99	H.C.G.M.B. 235/20.10.2005; 254/29.05.2008; 43/28.02.2011 si Dispozitie Primar sector 2 1126/22.05.2009, numar cadastral 231136, 467 mp, numar inventar ADP 2 - 11373	ADP S2
267	1.6.2.	TEREN INTRAREA COLTII MORARULUI	674mp	intrare			2		29.05.2008	59.291,78	H.C.G.M.B. 235/20.10.2005; 254/29.05.2008; 43/28.02.2011 si Dispozitie Primar sector 2 1126/22.05.2009, numar cadastral 231139, 674 mp, numar inventar ADP 2 - 11374	ADP S2
268	1.6.2.	TEREN STRADA HATISULUI	3253mp	strada			2		29.05.2008	294.754,33	H.C.G.M.B. 235/20.10.2005; 254/29.05.2008; 43/28.02.2011 si Dispozitie Primar sector 2 1126/22.05.2009, numar cadastral 231254, 3253 mp, numar inventar ADP 2 - 11375	ADP S2
269	1.6.2.	TEREN STRADA AZOTULUI	1337mp	strada			2		29.05.2008	126.654,01	H.C.G.M.B. 235/20.10.2005; 254/29.05.2008; 43/28.02.2011 si Dispozitie Primar sector 2 1126/22.05.2009, numar cadastral 231241, 231894, 1337 mp, numar inventar ADP 2 - 11376	ADP S2
270	1.6.2.	TEREN STRADA SOLDAT GHEORGHE RADUTA	1071mp	strada			2		29.05.2008	97.043,31	H.C.G.M.B. 235/20.10.2005; 254/29.05.2008; 43/28.02.2011 si Dispozitie Primar sector 2 1126/22.05.2009, numar cadastral 231223, 1071 mp, numar inventar ADP 2 - 11377	ADP S2

VIZAT
 spre neschimbare,
 SECRETAR,

NR. CRT	Cod clasificare	Denumirea bunului	Elemente de identificare	Adresa				Vecini	Anul dobândirii, după caz, al dării în folosință	Valoare inventar RON	Denumire act proprietate sau alte acte doveditoare	Unitatea
				Tip artera	Denumire artera	Nr. Poștal	Sector					
0	1	2	3	4	5	6	7	8	9	10	11	12
271	1.6.2.	TEREN STRADA ION VLAD	6608mp	strada			2		29.05.2008	598.750,88	H.C.G.M.B. 235/20.10.2005; 254/29.05.2008; 43/28.02.2011 si Dispozitie Primar sector 2 1126/22.05.2009, numar cadastral 231239, 6608 mp, numar inventar ADP 2 - 11378	ADP S2
272	1.6.2.	TEREN ALEE AVRIG	6295mp	alee			2		29.05.2008	596.325,35	H.C.G.M.B. 235/20.10.2005; 254/29.05.2008; 43/28.02.2011 si Dispozitie Primar sector 2 1126/22.05.2009, numar cadastral 231337, 233482, 6295 mp, numar inventar ADP 2 - 11379	ADP S2
273	1.6.2.	TEREN STRADA VASELOR	8103mp	strada			2		29.05.2008	734.212,83	H.C.G.M.B. 235/20.10.2005; 254/29.05.2008; 43/28.02.2011 si Dispozitie Primar sector 2 1126/22.05.2009, numar cadastral 231264, 8103 mp, numar inventar ADP 2 - 11380	ADP S2
274	1.6.2.	TEREN INTRAREA MANDARINEI	158mp	intrare			2		29.05.2008	13.899,26	H.C.G.M.B. 235/20.10.2005; 254/29.05.2008; 43/28.02.2011 si Dispozitie Primar sector 2 1126/22.05.2009, numar cadastral 231342, 158 mp, numar inventar ADP 2 - 11381	ADP S2
275	1.6.2.	TEREN ALEE CENUSARESEI	1165mp	alee			2		29.05.2008	107.145,05	H.C.G.M.B. 235/20.10.2005; 254/29.05.2008; 43/28.02.2011 si Dispozitie Primar sector 2 1126/22.05.2009, numar cadastral 231352, 1165 mp, numar inventar ADP 2 - 11382	ADP S2
276	1.6.2.	TEREN INTRAREA PALMIERULUI	64mp	intrare			2		29.05.2008	5.886,08	H.C.G.M.B. 235/20.10.2005; 254/29.05.2008; 43/28.02.2011 si Dispozitie Primar sector 2 1126/22.05.2009, numar cadastral 231330, 64 mp, numar inventar ADP 2 - 11383	ADP S2
277	1.6.2.	TEREN INTRAREA VASELOR	183mp	intrare			2		29.05.2008	16.098,51	H.C.G.M.B. 235/20.10.2005; 254/29.05.2008; 43/28.02.2011 si Dispozitie Primar sector 2 1126/22.05.2009, numar cadastral 231209, 183 mp, numar inventar ADP 2 - 11384	ADP S2

spre neschimbare,
 VIZAT
 SECRETAR,

NR. CRT	Cod clasificare	Denumirea bunului	Elemente de identificare	Adresa				Vecini	Anul dobândirii, după caz, al dării în folosință	Valoare inventar RON	Denumire act proprietate sau alte acte doveditoare	Unitatea
				Tip artera	Denumire artera	Nr. Poștal	Sector					
0	1	2	3	4	5	6	7	8	9	10	11	12
278	1.6.2.	TEREN STRADA APRODUL PURICE	1798mp	strada			2		29.05.2008	170.324,54	H.C.G.M.B. 235/20.10.2005; 254/29.05.2008; 43/28.02.2011 si Dispozitie Primar sector 2 1126/22.05.2009, numar cadastral 231306, 1798 mp, numar inventar ADP 2 - 11385	ADP S2
279	1.6.2.	TEREN STRADA BISERICA PANTELIMON	673mp	strada			2		29.05.2008	63.753,29	H.C.G.M.B. 235/20.10.2005; 254/29.05.2008; 43/28.02.2011 si Dispozitie Primar sector 2 1126/22.05.2009, numar cadastral 231358, 673 mp, numar inventar ADP 2 - 11386	ADP S2
280	1.6.2.	TEREN INTRAREA IPATESCU GRIGORE, GENERAL	1310mp	intrare			2		29.05.2008	120.480,70	H.C.G.M.B. 235/20.10.2005; 254/29.05.2008; 43/28.02.2011 si Dispozitie Primar sector 2 1126/22.05.2009, numar cadastral 231204, 1310 mp, numar inventar ADP 2 - 11387	ADP S2
281	1.6.2.	TEREN INTRAREA MARGARETA	375mp	intrare			2		29.05.2008	34.488,75	H.C.G.M.B. 235/20.10.2005; 254/29.05.2008; 43/28.02.2011 si Dispozitie Primar sector 2 1126/22.05.2009, numar cadastral 231322, 375 mp, numar inventar ADP 2 - 11388	ADP S2
282	1.6.2.	TEREN INTRAREA COSTEA GHEORGHE, SERGENT	571mp	intrare			2		29.05.2008	52.514,87	H.C.G.M.B. 235/20.10.2005; 254/29.05.2008; 43/28.02.2011 si Dispozitie Primar sector 2 1126/22.05.2009, numar cadastral 231203, 571 mp, numar inventar ADP 2 - 11389	ADP S2
283	1.6.2.	TEREN INTRAREA TANCU ION, SERGENT	441mp	intrare			2		29.05.2008	40.558,77	H.C.G.M.B. 235/20.10.2005; 254/29.05.2008; 43/28.02.2011 si Dispozitie Primar sector 2 1126/22.05.2009, numar cadastral 231212, 441 mp, numar inventar ADP 2 - 11390	ADP S2
284	1.6.2.	TEREN INTRAREA PANTIRU ION, SERGENT	569mp	intrare			2		29.05.2008	52.330,93	H.C.G.M.B. 235/20.10.2005; 254/29.05.2008; 43/28.02.2011 si Dispozitie Primar sector 2 1126/22.05.2009, numar cadastral 231293, 569 mp, numar inventar ADP 2 - 11391	ADP S2

VIZAT
 spre neschimbare,
 SECRETAR,

NR. CRT	Cod clasificare	Denumirea bunului	Elemente de identificare	Adresa				Vecini	Anul dobândirii, după caz, al dării în folosință	Valoare inventar RON	Denumire act proprietate sau alte acte doveditoare	Unitatea
				Tip artera	Denumire artera	Nr. Postal	Sector					
0	1	2	3	4	5	6	7	8	9	10	11	12
285	1.6.2.	TEREN STRADA DRIDU GEORGESCU	739mp	strada			2		29.05.2008	66.960,79	H.C.G.M.B. 235/20.10.2005; 254/29.05.2008; 43/28.02.2011 si Dispozitie Primar sector 2 1126/22.05.2009, numar cadastral 231206, 739 mp, numar inventar ADP 2 - 11392	ADP S2
286	1.6.2.	TEREN STRADA CAMINULUI	7121mp	strada			2		29.05.2008	645.233,81	H.C.G.M.B. 235/20.10.2005; 254/29.05.2008; 43/28.02.2011 si Dispozitie Primar sector 2 1126/22.05.2009, numar cadastral 231326, 7121 mp, numar inventar ADP 2 - 11393	ADP S2
287	1.6.2.	TEREN STRADA ION MURGESCU AMIRAL	5526mp	strada			2		29.05.2008	500.710,86	H.C.G.M.B. 235/20.10.2005; 254/29.05.2008; 43/28.02.2011 si Dispozitie Primar sector 2 1126/22.05.2009, numar cadastral 231202, 5526 mp, numar inventar ADP 2 - 11394	ADP S2
288	1.6.2.	TEREN STRADA ROSETTI MIRCEA	618mp	strada			2		29.05.2008	55.996,98	H.C.G.M.B. 235/20.10.2005; 254/29.05.2008; 43/28.02.2011 si Dispozitie Primar sector 2 1126/22.05.2009, numar cadastral 231218, 618 mp, numar inventar ADP 2 - 11396	ADP S2
289	1.6.2.	TEREN INTRAREA IABLANITA	508mp	intrare			2		29.05.2008	44.688,76	H.C.G.M.B. 235/20.10.2005; 254/29.05.2008; 43/28.02.2011 si Dispozitie Primar sector 2 1126/22.05.2009, numar cadastral 231299, 508 mp, numar inventar ADP 2 - 11397	ADP S2
290	1.6.2.	TEREN STRADA LEHLIU	2417mp	strada			2		29.05.2008	219.004,37	H.C.G.M.B. 235/20.10.2005; 254/29.05.2008; 43/28.02.2011 si Dispozitie Primar sector 2 1126/22.05.2009, numar cadastral 231339, 231166, 2417 mp, numar inventar ADP 2 - 11398	ADP S2
291	1.6.2.	TEREN STRADA CARAUSILOR	2862mp	strada			2		29.05.2008	259.325,82	H.C.G.M.B. 235/20.10.2005; 254/29.05.2008; 43/28.02.2011 si Dispozitie Primar sector 2 1126/22.05.2009, numar cadastral 231373, 2862 mp, numar inventar ADP 2 - 11399	ADP S2

spre neschimbare,
 SECRETAR,
 VIZAT

NR. CRT	Cod clasificare	Denumirea bunului	Elemente de identificare	Adresa				Vecini	Anul dobândirii, după caz, al dării în folosință	Valoare inventar RON	Denumire act proprietate sau alte acte doveditoare	Unitatea
				Tip artera	Denumire artera	Nr. Postal	Sector					
0	1	2	3	4	5	6	7	8	9	10	11	12
292	1.6.2.	TEREN ALEE ILIA	5576mp	alee			2		29.05.2008	490.520,72	H.C.G.M.B. 235/20.10.2005; 254/29.05.2008; 43/28.02.2011 si Dispozitie Primar sector 2 1126/22.05.2009, numar cadastral 231197, 5576 mp, numar inventar ADP 2 - 11400	ADP S2
293	1.6.2.	TEREN STRADA SEMNALULUI	928mp	strada			2		29.05.2008	84.086,08	H.C.G.M.B. 235/20.10.2005; 254/29.05.2008; 43/28.02.2011 si Dispozitie Primar sector 2 1126/22.05.2009, numar cadastral 231201, 928 mp, numar inventar ADP 2 - 11401	ADP S2
294	1.6.2.	TEREN STRADA CIUREA	5451mp	strada			2		29.05.2008	516.373,23	H.C.G.M.B. 235/20.10.2005; 254/29.05.2008; 43/28.02.2011 si Dispozitie Primar sector 2 1126/22.05.2009, numar cadastral 231672, 5451 mp, numar inventar ADP 2 - 11407	ADP S2
295	1.6.2.	TEREN ALEE CODLEA	1743mp	alee			2		29.05.2008	160.303,71	H.C.G.M.B. 235/20.10.2005; 254/29.05.2008; 43/28.02.2011 si Dispozitie Primar sector 2 1126/22.05.2009, numar cadastral 231368, 1743 mp, numar inventar ADP 2 - 11408	ADP S2
296	1.6.2.	TEREN STRADA CORAVU ION, MAIOR	32891mp	strada			2		29.05.2008	3.115.764,43	H.C.G.M.B. 235/20.10.2005; 254/29.05.2008; 43/28.02.2011 si Dispozitie Primar sector 2 1126/22.05.2009, numar cadastral 231676, 32891 mp, numar inventar ADP 2 - 11409	ADP S2
297	1.6.2.	TEREN ALEE DIHAM	3014mp	alee			2		29.05.2008	277.197,58	H.C.G.M.B. 235/20.10.2005; 254/29.05.2008; 43/28.02.2011 si Dispozitie Primar sector 2 1126/22.05.2009, numar cadastral 231365, 3014 mp, numar inventar ADP 2 - 11410	ADP S2
298	1.6.2.	TEREN STRADA DUMITRU IORGULESCU	657mp	strada			2		29.05.2008	62.237,61	H.C.G.M.B. 235/20.10.2005; 254/29.05.2008; 43/28.02.2011 si Dispozitie Primar sector 2 1126/22.05.2009, numar cadastral 231695, 657 mp, numar inventar ADP 2 - 11412	ADP S2

VIZAT
 spre neschimbare,
 SECRETAR,

NR. CRT	Cod clasificare	Denumirea bunului	Elemente de identificare	Adresa				Vecini	Anul dobândirii, după caz, al dării în folosință	Valoare inventar RON	Denumire act proprietate sau alte acte doveditoare	Unitatea
				Tip artera	Denumire artera	Nr. Postal	Sector					
0	1	2	3	4	5	6	7	8	9	10	11	12
299	1.6.2.	TEREN STRADA HERTA	6864mp	strada			2		29.05.2008	650.226,72	H.C.G.M.B. 235/20.10.2005; 254/29.05.2008; 43/28.02.2011 si Dispozitie Primar sector 2 1126/22.05.2009, numar cadastral 231364, 6864 mp, numar inventar ADP 2 - 11413	ADP S2
300	1.6.2.	TEREN STRADA CALINULUI	799mp	strada			2		29.05.2008	75.689,27	H.C.G.M.B. 235/20.10.2005; 254/29.05.2008; 43/28.02.2011 si Dispozitie Primar sector 2 1126/22.05.2009, numar cadastral 234412, 799 mp, numar inventar ADP 2 - 11418	ADP S2
301	1.6.2.	TEREN STRADA PESCARUSULUI	5704mp	strada			2		29.05.2008	540.339,92	H.C.G.M.B. 235/20.10.2005; 254/29.05.2008; 43/28.02.2011 si Dispozitie Primar sector 2 1126/22.05.2009, numar cadastral 231380, 231384, 5704 mp, numar inventar ADP 2 - 11419	ADP S2
302	1.6.2.	TEREN STRADA RUSCHITA	4078mp	strada			2		29.05.2008	386.308,94	H.C.G.M.B. 235/20.10.2005; 254/29.05.2008; 43/28.02.2011 si Dispozitie Primar sector 2 1126/22.05.2009, numar cadastral 231674, 234407, 4078 mp, numar inventar ADP 2 - 11422	ADP S2
303	1.6.2.	TEREN STRADA SICA ALEXANDRESCU	1896mp	strada			2		29.05.2008	179.608,08	H.C.G.M.B. 235/20.10.2005; 254/29.05.2008; 43/28.02.2011 si Dispozitie Primar sector 2 1126/22.05.2009, numar cadastral 231653, 1896 mp, numar inventar ADP 2 - 11424	ADP S2
304	1.6.2.	TEREN ALEE SOCULUI	4926mp	alee			2		29.05.2008	453.044,22	H.C.G.M.B. 235/20.10.2005; 254/29.05.2008; 43/28.02.2011 si Dispozitie Primar sector 2 1126/22.05.2009, numar cadastral 231377, 4926 mp, numar inventar ADP 2 - 11426	ADP S2
305	1.6.2.	TEREN STRADA VASILE SERBANICA, SERGENT	2622mp	strada			2		29.05.2008	248.382,06	H.C.G.M.B. 235/20.10.2005; 254/29.05.2008; 43/28.02.2011 si Dispozitie Primar sector 2 1126/22.05.2009, numar cadastral 231382, 2622 mp, numar inventar ADP 2 - 11431	ADP S2

spre neschimbare,
 VIZAT
 SECRETAR,

VIZAT
spre neschimbare,
SECRETAR,

NR. CRT	Cod clasificare	Denumirea bunului	Elemente de identificare	Adresa				Vecini	Anul dobândirii, după caz, al dării în folosință	Valoare inventar RON	Denumire act proprietate sau alte acte doveditoare	Unitatea
				Tip artera	Denumire artera	Nr. Postal	Sector					
0	1	2	3	4	5	6	7	8	9	10	11	12
306	1.6.2.	TEREN STRADA CERNAUTI	4404mp	strada			2		29.05.2008	417.190,92	H.C.G.M.B. 235/20.10.2005; 254/29.05.2008; 43/28.02.2011 si Dispozitie Primar sector 2 1126/22.05.2009, numar cadastral 231383, 4404 mp, numar inventar ADP 2 - 11434	ADP S2
307	1.6.2.	TEREN STRADA SFANTU PETRU TEI (FOSTA LOPATARILOR)	5140mp	strada			2		29.05.2008	465.735,40	H.C.G.M.B. 235/20.10.2005; 254/29.05.2008; 43/28.02.2011 si Dispozitie Primar sector 2 1126/22.05.2009, numar cadastral 230889, 5140 mp, numar inventar ADP 2 - 11435	ADP S2
308	1.6.2.	TEREN ALEE BRASOVENI	2904mp	alee			2		29.05.2008	255.464,88	H.C.G.M.B. 235/20.10.2005; 254/29.05.2008; 43/28.02.2011 si Dispozitie Primar sector 2 1126/22.05.2009, numar cadastral 230755, 2904 mp, numar inventar ADP 2 - 11436	ADP S2
309	1.6.2.	TEREN STRADA ALEE FARA NUME DIN STRADA ION VLAD	2197mp	strada			2		29.05.2008	208.121,81	H.C.G.M.B. 235/20.10.2005; 254/29.05.2008; 43/28.02.2011 si Dispozitie Primar sector 2 1126/22.05.2009, numar cadastral 234810, 2197 mp, numar inventar ADP 2 - 11437	ADP S2
310	1.6.2.	TEREN STRADA VADUL MOTILOR	1224mp	strada			2		29.05.2008	115.949,52	H.C.G.M.B. 235/20.10.2005; 254/29.05.2008; 43/28.02.2011 si Dispozitie Primar sector 2 1126/22.05.2009, numar cadastral 231221, 1224 mp, numar inventar ADP 2 - 11438	ADP S2
311	1.6.2.	TEREN INTRAREA INEU	687mp	intrare			2		29.05.2008	63.183,39	H.C.G.M.B. 235/20.10.2005; 254/29.05.2008; 43/28.02.2011 si Dispozitie Primar sector 2 1126/22.05.2009, numar cadastral 230758, 687 mp, numar inventar ADP 2 - 11444	ADP S2
312	1.6.2.	TEREN INTRAREA MIHAI BRAVU	755mp	intrare			2		29.05.2008	66.417,35	H.C.G.M.B. 235/20.10.2005; 254/29.05.2008; 43/28.02.2011 si Dispozitie Primar sector 2 1126/22.05.2009, numar cadastral 231663, 755 mp, numar inventar ADP 2 - 11447	ADP S2

NR. CRT	Cod clasificare	Denumirea bunului	Elemente de identificare	Adresa				Vecini	Anul dobândirii, după caz, al dării în folosință	Valoare inventar RON	Denumire act proprietate sau alte acte doveditoare	Unitatea
				Tip artera	Denumire artera	Nr. Postal	Sector					
0	1	2	3	4	5	6	7	8	9	10	11	12
313	1.6.2.	TEREN ALEE CONSTANTIN TUDOR	714mp	alee			2		29.05.2008	67.637,22	H.C.G.M.B. 235/20.10.2005; 254/29.05.2008; 43/28.02.2011 si Dispozitie Primar sector 2 1126/22.05.2009, numar cadastral 231678, 714 mp, numar inventar ADP 2 - 11448	ADP S2
314	1.6.2.	TEREN STRADA MALULUI	537mp	strada			2		29.05.2008	50.870,01	H.C.G.M.B. 235/20.10.2005; 254/29.05.2008; 43/28.02.2011 si Dispozitie Primar sector 2 1126/22.05.2009, numar cadastral 19411, 537 mp, numar inventar ADP 2 - 11449	ADP S2
315	1.6.2.	TEREN INTRAREA STERULUI	85,14mp	intrare			2		29.05.2008	8.065,31	H.C.G.M.B. 235/20.10.2005; 254/29.05.2008; 43/28.02.2011 si Dispozitie Primar sector 2 1126/22.05.2009, numar cadastral 19405, 85,14 mp, numar inventar ADP 2 - 11450	ADP S2
316	1.6.2.	TEREN INTRAREA PALMACULUI	139,2mp	intrare			2		29.05.2008	13.186,42	H.C.G.M.B. 235/20.10.2005; 254/29.05.2008; 43/28.02.2011 si Dispozitie Primar sector 2 1126/22.05.2009, numar cadastral 19418, 139,2 mp, numar inventar ADP 2 - 11451	ADP S2
317	1.6.2.	TEREN INTRAREA JUGARULUI	124,62mp	intrare			2		29.05.2008	11.805,25	H.C.G.M.B. 235/20.10.2005; 254/29.05.2008; 43/28.02.2011 si Dispozitie Primar sector 2 1126/22.05.2009, numar cadastral 19404, 124,62 mp, numar inventar ADP 2 - 11452	ADP S2
318	1.6.2.	TEREN STRADA IACOBESCU GHEORGHE	848,4mp	strada			2		29.05.2008	80.368,93	H.C.G.M.B. 235/20.10.2005; 254/29.05.2008; 43/28.02.2011 si Dispozitie Primar sector 2 1126/22.05.2009, numar cadastral 19410, 848,4 mp, numar inventar ADP 2 - 11453	ADP S2
319	1.6.2.	TEREN STRADA CIORCHINILOR	600mp	strada			2		29.05.2008	56.838,00	H.C.G.M.B. 235/20.10.2005; 254/29.05.2008; 43/28.02.2011 si Dispozitie Primar sector 2 1126/22.05.2009, numar cadastral 19415, 600 mp, numar inventar ADP 2 - 11454	ADP S2

spre neschimbare,
 VIZAT
 SECRETAR,

NR. CRT	Cod clasificare	Denumirea bunului	Elemente de identificare	Adresa				Vecini	Anul dobândirii, după caz, al dării în folosință	Valoare inventar RON	Denumire act proprietate sau alte acte doveditoare	Unitatea
				Tip artera	Denumire artera	Nr. Poștal	Sector					
0	1	2	3	4	5	6	7	8	9	10	11	12
320	1.6.2.	TEREN STRADA COIFULUI	499,5mp	strada			2		29.05.2008	47.317,64	H.C.G.M.B. 235/20.10.2005; 254/29.05.2008; 43/28.02.2011 si Dispozitie Primar sector 2 1126/22.05.2009, numar cadastral 19416, 499,5 mp, numar inventar ADP 2 - 11455	ADP S2
321	1.6.2.	TEREN STRADA GARBOV	305mp	strada			2		29.05.2008	28.892,65	H.C.G.M.B. 235/20.10.2005; 254/29.05.2008; 43/28.02.2011 si Dispozitie Primar sector 2 1126/22.05.2009, numar cadastral 19421, 305 mp, numar inventar ADP 2 - 11456	ADP S2
322	1.6.2.	TEREN STRADA DELEANU DRAGUSIN	2736mp	strada			2		29.05.2008	259.181,28	H.C.G.M.B. 235/20.10.2005; 254/29.05.2008; 43/28.02.2011 si Dispozitie Primar sector 2 1126/22.05.2009, numar cadastral 19422, 2736 mp, numar inventar ADP 2 - 11457	ADP S2
323	1.6.2.	TEREN STRADA ZALELOR	884,4mp	strada			2		29.05.2008	83.779,21	H.C.G.M.B. 235/20.10.2005; 254/29.05.2008; 43/28.02.2011 si Dispozitie Primar sector 2 1126/22.05.2009, numar cadastral 19424, 884,4 mp, numar inventar ADP 2 - 11458	ADP S2
324	1.6.2.	TEREN INTRAREA VERSULUI	660mp	intrare			2		29.05.2008	62.521,80	H.C.G.M.B. 235/20.10.2005; 254/29.05.2008; 43/28.02.2011 si Dispozitie Primar sector 2 1126/22.05.2009, numar cadastral 19427, 660 mp, numar inventar ADP 2 - 11459	ADP S2
325	1.6.2.	TEREN STRADA RODICA	5094,2mp	strada			2		29.05.2008	482.573,57	H.C.G.M.B. 235/20.10.2005; 254/29.05.2008; 43/28.02.2011 si Dispozitie Primar sector 2 1126/22.05.2009, numar cadastral 19425, 5094,2 mp, numar inventar ADP 2 - 11460	ADP S2
326	1.6.2.	TEREN INTRAREA CLOPOTEILOR	322,5mp	intrare			2		29.05.2008	30.550,43	H.C.G.M.B. 235/20.10.2005; 254/29.05.2008; 43/28.02.2011 si Dispozitie Primar sector 2 1126/22.05.2009, numar cadastral 19402, 322,5 mp, numar inventar ADP 2 - 11461	ADP S2

VIZAT
 spre neschimbare,
 SECRETAR,

NR. CRT	Cod clasificare	Denumirea bunului	Elemente de identificare	Adresa				Vecini	Anul dobândirii, după caz, al dării în folosință	Valoare inventar RON	Denumire act proprietate sau alte acte doveditoare	Unitatea
				Tip artera	Denumire artera	Nr. Poștal	Sector					
0	1	2	3	4	5	6	7	8	9	10	11	12
327	1.6.2.	TEREN STRADA UTIESULUI	666mp	strada			2		29.05.2008	63.090,18	H.C.G.M.B. 235/20.10.2005; 254/29.05.2008; 43/28.02.2011 si Dispozitie Primar sector 2 1126/22.05.2009, numar cadastral 19412, 666 mp, numar inventar ADP 2 - 11462	ADP S2
328	1.6.2.	TEREN STRADA PLUTONIER NITAION	1908,8mp	strada			2		29.05.2008	180.820,62	H.C.G.M.B. 235/20.10.2005; 254/29.05.2008; 43/28.02.2011 si Dispozitie Primar sector 2 1126/22.05.2009, numar cadastral 19423, 1908,8 mp, numar inventar ADP 2 - 11463	ADP S2
329	1.6.2.	TEREN STRADA CEPTURA	1845,75mp	strada			2		29.05.2008	174.847,90	H.C.G.M.B. 235/20.10.2005; 254/29.05.2008; 43/28.02.2011 si Dispozitie Primar sector 2 1126/22.05.2009, numar cadastral 19414/217676, 1845,75 mp, numar inventar ADP 2 - 11464	ADP S2
330	1.6.2.	TEREN INTRAREA CEPTURA	1077mp	intrare			2		29.05.2008	102.024,21	H.C.G.M.B. 235/20.10.2005; 254/29.05.2008; 43/28.02.2011 si Dispozitie Primar sector 2 1126/22.05.2009, numar cadastral 19413, 1077 mp, numar inventar ADP 2 - 11465	ADP S2
331	1.6.2.	TEREN INTRAREA BUTIEI	120mp	intrare			2		29.05.2008	11.367,60	H.C.G.M.B. 235/20.10.2005; 254/29.05.2008; 43/28.02.2011 si Dispozitie Primar sector 2 1126/22.05.2009, numar cadastral 19407, 120 mp, numar inventar ADP 2 - 11466	ADP S2
332	1.6.2.	TEREN INTRAREA CHINTALULUI	78mp	intrare			2		29.05.2008	7.388,94	H.C.G.M.B. 235/20.10.2005; 254/29.05.2008; 43/28.02.2011 si Dispozitie Primar sector 2 1126/22.05.2009, numar cadastral 19426, 78 mp, numar inventar ADP 2 - 11467	ADP S2
333	1.6.2.	TEREN STRADA MARIAN CRISTESCU	1275,6mp	strada			2		29.05.2008	120.837,59	H.C.G.M.B. 235/20.10.2005; 254/29.05.2008; 43/28.02.2011 si Dispozitie Primar sector 2 1126/22.05.2009, numar cadastral 19406, 1275,6 mp, numar inventar ADP 2 - 11468	ADP S2

VIZAT
 spre neschimbare,
 SECRETAR,

NR. CRT	Cod clasificare	Denumirea bunului	Elemente de identificare	Adresa				Vecini	Anul dobândirii, după caz, al dării în folosință	Valoare inventar RON	Denumire act proprietate sau alte acte doveditoare	Unitatea
				Tip artera	Denumire artera	Nr. Poștal	Sector					
0	1	2	3	4	5	6	7	8	9	10	11	12
334	1.6.2.	TEREN STRADA PAVEZEI	285mp	strada			2		29.05.2008	26.998,05	H.C.G.M.B. 235/20.10.2005; 254/29.05.2008; 43/28.02.2011 si Dispozitie Primar sector 2 1126/22.05.2009, numar cadastral 19420, 285 mp, numar inventar ADP 2 - 11469	ADP S2
335	1.6.2.	TEREN STRADA FALCIEI	223mp	strada			2		29.05.2008	21.124,79	H.C.G.M.B. 235/20.10.2005; 254/29.05.2008; 43/28.02.2011 si Dispozitie Primar sector 2 1126/22.05.2009, numar cadastral 19409, 223 mp, numar inventar ADP 2 - 11470	ADP S2
336	1.6.2.	TEREN STRADA STEFAN VELICU	3008,5mp	strada			2		29.05.2008	284.995,21	H.C.G.M.B. 235/20.10.2005; 254/29.05.2008; 43/28.02.2011 si Dispozitie Primar sector 2 1126/22.05.2009, numar cadastral 19417, 3008,5 mp, numar inventar ADP 2 - 11471	ADP S2
337	1.6.2.	TEREN STRADA ZIDURI INTRE VII	1795,5mp	strada			2		29.05.2008	170.087,72	H.C.G.M.B. 235/20.10.2005; 254/29.05.2008; 43/28.02.2011 si Dispozitie Primar sector 2 1126/22.05.2009, numar cadastral 19408, 1795,5 mp, numar inventar ADP 2 - 11472	ADP S2
338	1.6.2.	TEREN STRADA LEONARD NICOLAE	1115mp	strada			2		29.05.2008	105.623,95	H.C.G.M.B. 235/20.10.2005; 254/29.05.2008; 43/28.02.2011 si Dispozitie Primar sector 2 1126/22.05.2009, numar cadastral 232005, 1115 mp, numar inventar ADP 2 - 11482	ADP S2
339	1.6.2.	TEREN STRADA SANZIENI	1118mp	strada			2		29.05.2008	105.908,14	H.C.G.M.B. 235/20.10.2005; 254/29.05.2008; 43/28.02.2011 si Dispozitie Primar sector 2 1126/22.05.2009, numar cadastral 231599, 1118 mp, numar inventar ADP 2 - 11484	ADP S2
340	1.6.2.	TEREN STRADA SOLDAT MARIN ION	1851mp	strada			2		29.05.2008	175.345,23	H.C.G.M.B. 235/20.10.2005; 254/29.05.2008; 43/28.02.2011 si Dispozitie Primar sector 2 1126/22.05.2009, numar cadastral 231803, 1851 mp, numar inventar ADP 2 - 11485	ADP S2

spre neschimbare,
VIZAT
 SECRETAR,

NR. CRT	Cod clasificare	Denumirea bunului	Elemente de identificare	Adresa				Vecini	Anul dobândirii, după caz, al dării în folosință	Valoare inventar RON	Denumire act proprietate sau alte acte doveditoare	Unitatea
				Tip artera	Denumire artera	Nr. Poștal	Sector					
0	1	2	3	4	5	6	7	8	9	10	11	12
341	1.6.2.	TEREN STRADA DUMITRU TANE	1142mp	strada			2		29.05.2008	108.181,66	H.C.G.M.B. 235/20.10.2005; 254/29.05.2008; 43/28.02.2011 si Dispozitie Primar sector 2 1126/22.05.2009, numar cadastral 231271, 1142 mp, numar inventar ADP 2 - 11486	ADP S2
342	1.6.2.	TEREN STRADA TAMAIOAREI	6320mp	strada			2		29.05.2008	598.693,60	H.C.G.M.B. 235/20.10.2005; 254/29.05.2008; 43/28.02.2011 si Dispozitie Primar sector 2 1126/22.05.2009, numar cadastral 232110, 6320 mp, numar inventar ADP 2 - 11487	ADP S2
343	1.6.2.	TEREN STRADA MAGNEZIULUI	2331mp	strada			2		29.05.2008	220.815,63	H.C.G.M.B. 235/20.10.2005; 254/29.05.2008; 43/28.02.2011 si Dispozitie Primar sector 2 1126/22.05.2009, numar cadastral 231374, 2331 mp, numar inventar ADP 2 - 11492	ADP S2
344	1.6.2.	TEREN STRADA CALE ACCES - STRADA PIERRE DE COUBERTIN	856mp	strada			2		29.05.2008	81.088,88	H.C.G.M.B. 235/20.10.2005; 254/29.05.2008; 43/28.02.2011 si Dispozitie Primar sector 2 1126/22.05.2009, numar cadastral 234442, 856 mp, numar inventar ADP 2 - 11494	ADP S2
345	1.6.2.	TEREN ALEE CIRCULUI	14843mp	alee			2		29.05.2008	1.406.077,39	H.C.G.M.B. 235/20.10.2005; 254/29.05.2008; 43/28.02.2011 si Dispozitie Primar sector 2 1126/22.05.2009, numar cadastral 231699, 14843 mp, numar inventar ADP 2 - 11495	ADP S2
346	1.6.2.	TEREN STRADA DINU VINTILA	6110mp	strada			2		29.05.2008	578.800,30	H.C.G.M.B. 235/20.10.2005; 254/29.05.2008; 43/28.02.2011 si Dispozitie Primar sector 2 1126/22.05.2009, numar cadastral 231430, 6110 mp, numar inventar ADP 2 - 11496	ADP S2
347	1.6.2.	TEREN STRADA JUDETULUI	5856mp	strada			2		29.05.2008	554.738,88	H.C.G.M.B. 235/20.10.2005; 254/29.05.2008; 43/28.02.2011 si Dispozitie Primar sector 2 1126/22.05.2009, numar cadastral 231434, 5856 mp, numar inventar ADP 2 - 11497	ADP S2

spre neschimbare,
 SECRETAR,
 VIZAT

NR. CRT	Cod clasificare	Denumirea bunului	Elemente de identificare	Adresa				Vecini	Anul dobândirii, după caz, al dării în folosință	Valoare inventar RON	Denumire act proprietate sau alte acte doveditoare	Unitatea
				Tip artera	Denumire artera	Nr. Poștal	Sector					
0	1	2	3	4	5	6	7	8	9	10	11	12
348	1.6.2.	TEREN STRADA BANUL COSTACHE	549mp	strada			2		29.05.2008	52.006,77	H.C.G.M.B. 235/20.10.2005; 254/29.05.2008; 43/28.02.2011 si Dispozitie Primar sector 2 1126/22.05.2009, numar cadastral 231422, 549 mp, numar inventar ADP 2 - 11498	ADP S2
349	1.6.2.	TEREN STRADA BANUL DUMITRACHE	3011mp	strada			2		29.05.2008	285.232,03	H.C.G.M.B. 235/20.10.2005; 254/29.05.2008; 43/28.02.2011 si Dispozitie Primar sector 2 1126/22.05.2009, numar cadastral 231439, 3011 mp, numar inventar ADP 2 - 11499	ADP S2
350	1.6.2.	TEREN STRADA BANUL SCARLAT	418mp	strada			2		29.05.2008	39.597,14	H.C.G.M.B. 235/20.10.2005; 254/29.05.2008; 43/28.02.2011 si Dispozitie Primar sector 2 1126/22.05.2009, numar cadastral 231393, 418 mp, numar inventar ADP 2 - 11500	ADP S2
351	1.6.2.	TEREN STRADA BRADESTI TRONSON 2	855mp	strada			2		29.05.2008	80.994,15	H.C.G.M.B. 235/20.10.2005; 254/29.05.2008; 43/28.02.2011 si Dispozitie Primar sector 2 1126/22.05.2009, numar cadastral 231398, 855 mp, numar inventar ADP 2 - 11501	ADP S2
352	1.6.2.	TEREN INTRAREA DEPOULUI	825mp	intrare			2		29.05.2008	78.152,25	H.C.G.M.B. 235/20.10.2005; 254/29.05.2008; 43/28.02.2011 si Dispozitie Primar sector 2 1126/22.05.2009, numar cadastral 231428, 825 mp, numar inventar ADP 2 - 11502	ADP S2
353	1.6.2.	TEREN STRADA DOCTOR CALISTRAT GROZOVICI	4301mp	strada			2		29.05.2008	407.433,73	H.C.G.M.B. 235/20.10.2005; 254/29.05.2008; 43/28.02.2011 si Dispozitie Primar sector 2 1126/22.05.2009, numar cadastral 231413, 4301 mp, numar inventar ADP 2 - 11503	ADP S2
354	1.6.2.	TEREN BULEVARDUL GHICA TEI TRONSON 1	7091mp	strada			2		29.05.2008	671.730,43	H.C.G.M.B. 235/20.10.2005; 254/29.05.2008; 43/28.02.2011 si Dispozitie Primar sector 2 1126/22.05.2009, numar cadastral 231421, 7091 mp, numar inventar ADP 2 - 11504	ADP S2

VIZAT
 spre neschimbare,
 SECRETAR,



NR. CRT	Cod clasificare	Denumirea bunului	Elemente de identificare	Adresa				Vecini	Anul dobândirii, după caz, al dării în folosință	Valoare inventar RON	Denumire act proprietate sau alte acte doveditoare	Unitatea
				Tip artera	Denumire artera	Nr. Postal	Sector					
0	1	2	3	4	5	6	7	8	9	10	11	12
355	1.6.2.	TEREN STRADA GHICULEASA MARIA	3571mp	strada			2		29.05.2008	338.280,83	H.C.G.M.B. 235/20.10.2005; 254/29.05.2008; 43/28.02.2011 si Dispozitie Primar sector 2 1126/22.05.2009, numar cadastral 231404, 3571 mp, numar inventar ADP 2 - 11505	ADP S2
356	1.6.2.	TEREN STRADA ISPRAVNICULUI	3661mp	strada			2		29.05.2008	346.806,53	H.C.G.M.B. 235/20.10.2005; 254/29.05.2008; 43/28.02.2011 si Dispozitie Primar sector 2 1126/22.05.2009, numar cadastral 231417, 3661 mp, numar inventar ADP 2 - 11506	ADP S2
357	1.6.2.	TEREN STRADA PARGARILOR	6141mp	strada			2		29.05.2008	581.736,93	H.C.G.M.B. 235/20.10.2005; 254/29.05.2008; 43/28.02.2011 si Dispozitie Primar sector 2 1126/22.05.2009, numar cadastral 231532, 6141 mp, numar inventar ADP 2 - 11507	ADP S2
358	1.6.2.	TEREN INTRAREA PARGARILOR	76mp	intrare			2		29.05.2008	7.199,48	H.C.G.M.B. 235/20.10.2005; 254/29.05.2008; 43/28.02.2011 si Dispozitie Primar sector 2 1126/22.05.2009, numar cadastral 231412, 76 mp, numar inventar ADP 2 - 11508	ADP S2
359	1.6.2.	TEREN STRADA SCHEIUL DE JOS	2657mp	strada			2		29.05.2008	251.697,61	H.C.G.M.B. 235/20.10.2005; 254/29.05.2008; 43/28.02.2011 si Dispozitie Primar sector 2 1126/22.05.2009, numar cadastral 231445, 2657 mp, numar inventar ADP 2 - 11509	ADP S2
360	1.6.2.	TEREN STRADA SCHEIUL DE SUS TRONSON 1	1609mp	strada			2		29.05.2008	152.420,57	H.C.G.M.B. 235/20.10.2005; 254/29.05.2008; 43/28.02.2011 si Dispozitie Primar sector 2 1126/22.05.2009, numar cadastral 231440, 1609 mp, numar inventar ADP 2 - 11510	ADP S2
361	1.6.2.	TEREN STRADA SCHEIUL DE SUS TRONSON 2	454mp	strada			2		29.05.2008	43.007,42	H.C.G.M.B. 235/20.10.2005; 254/29.05.2008; 43/28.02.2011 si Dispozitie Primar sector 2 1126/22.05.2009, numar cadastral 231451, 454 mp, numar inventar ADP 2 - 11511	ADP S2

NR. CRT	Cod clasificare	Denumirea bunului	Elemente de identificare	Adresa				Vecini	Anul dobândirii, după caz, al dării în folosință	Valoare inventar RON	Denumire act proprietate sau alte acte doveditoare	Unitatea
				Tip artera	Denumire artera	Nr. Poștal	Sector					
0	1	2	3	4	5	6	7	8	9	10	11	12
362	1.6.2.	TEREN STRADA SCHEIUL DE SUS TRONSON 3	2047mp	strada			2		29.05.2008	193.912,31	H.C.G.M.B. 235/20.10.2005; 254/29.05.2008; 43/28.02.2011 si Dispozitie Primar sector 2 1126/22.05.2009, numar cadastral 231420, 2047 mp, numar inventar ADP 2 - 11512	ADP S2
363	1.6.2.	TEREN INTRAREA SCHEIULUI	186mp	intrare			2		29.05.2008	17.619,78	H.C.G.M.B. 235/20.10.2005; 254/29.05.2008; 43/28.02.2011 si Dispozitie Primar sector 2 1126/22.05.2009, numar cadastral 231432, 186 mp, numar inventar ADP 2 - 11513	ADP S2
364	1.6.2.	TEREN STRADA SFANTA ANA TRONSON 1	1192mp	strada			2		29.05.2008	112.918,16	H.C.G.M.B. 235/20.10.2005; 254/29.05.2008; 43/28.02.2011 si Dispozitie Primar sector 2 1126/22.05.2009, numar cadastral 231431, 1192 mp, numar inventar ADP 2 - 11514	ADP S2
365	1.6.2.	TEREN STRADA SFANTA ANA TRONSON 2	457mp	strada			2		29.05.2008	43.291,61	H.C.G.M.B. 235/20.10.2005; 254/29.05.2008; 43/28.02.2011 si Dispozitie Primar sector 2 1126/22.05.2009, numar cadastral 231433, 457 mp, numar inventar ADP 2 - 11515	ADP S2
366	1.6.2.	TEREN STRADA SFANTA TREIME	4447mp	strada			2		29.05.2008	421.264,31	H.C.G.M.B. 235/20.10.2005; 254/29.05.2008; 43/28.02.2011 si Dispozitie Primar sector 2 1126/22.05.2009, numar cadastral 231418, 4447 mp, numar inventar ADP 2 - 11516	ADP S2
367	1.6.2.	TEREN STRADA SFANTUL NICETA TRONSON 1	864mp	strada			2		29.05.2008	81.846,72	H.C.G.M.B. 235/20.10.2005; 254/29.05.2008; 43/28.02.2011 si Dispozitie Primar sector 2 1126/22.05.2009, numar cadastral 231438, 864 mp, numar inventar ADP 2 - 11517	ADP S2
368	1.6.2.	TEREN STRADA SFANTUL NICETA TRONSON 2	747mp	strada			2		29.05.2008	70.763,31	H.C.G.M.B. 235/20.10.2005; 254/29.05.2008; 43/28.02.2011 si Dispozitie Primar sector 2 1126/22.05.2009, numar cadastral 231394, 747 mp, numar inventar ADP 2 - 11518	ADP S2

spre neschimbare,
 SECRETAR,
 VIZAT

NR. CRT	Cod clasificare	Denumirea bunului	Elemente de identificare	Adresa				Vecini	Anul dobândirii, după caz, al dării în folosință	Valoare inventar RON	Denumire act proprietate sau alte acte doveditoare	Unitatea
				Tip artera	Denumire artera	Nr. Poștal	Sector					
0	1	2	3	4	5	6	7	8	9	10	11	12
369	1.6.2.	TEREN STRADA SFANTUL NICETA TRONSON 3	1790mp	strada			2		29.05.2008	169.566,70	H.C.G.M.B. 235/20.10.2005; 254/29.05.2008; 43/28.02.2011 si Dispozitie Primar sector 2 1126/22.05.2009, numar cadastral 231399, 1790 mp, numar inventar ADP 2 - 11519	ADP S2
370	1.6.2.	TEREN STRADA SILOZULUI TRONSON 2	800mp	strada			2		29.05.2008	75.784,00	H.C.G.M.B. 235/20.10.2005; 254/29.05.2008; 43/28.02.2011 si Dispozitie Primar sector 2 1126/22.05.2009, numar cadastral 231416, 800 mp, numar inventar ADP 2 - 11520	ADP S2
371	1.6.2.	TEREN STRADA SOLTUZULUI	5762mp	strada			2		29.05.2008	545.834,26	H.C.G.M.B. 235/20.10.2005; 254/29.05.2008; 43/28.02.2011 si Dispozitie Primar sector 2 1126/22.05.2009, numar cadastral 231410, 5762 mp, numar inventar ADP 2 - 11521	ADP S2
372	1.6.2.	TEREN STRADA TURNATORILOR	2149mp	strada			2		29.05.2008	203.574,77	H.C.G.M.B. 235/20.10.2005; 254/29.05.2008; 43/28.02.2011 si Dispozitie Primar sector 2 1126/22.05.2009, numar cadastral 231424, 2149 mp, numar inventar ADP 2 - 11522	ADP S2
373	1.6.2.	TEREN INTRAREA VAGONULUI	871mp	intrare			2		29.05.2008	82.509,83	H.C.G.M.B. 235/20.10.2005; 254/29.05.2008; 43/28.02.2011 si Dispozitie Primar sector 2 1126/22.05.2009, numar cadastral 231405, 871 mp, numar inventar ADP 2 - 11523	ADP S2
374	1.6.2.	TEREN STRADA VALEA NUCULUI	1304mp	strada			2		29.05.2008	123.527,92	H.C.G.M.B. 235/20.10.2005; 254/29.05.2008; 43/28.02.2011 si Dispozitie Primar sector 2 1126/22.05.2009, numar cadastral 231425, 1304 mp, numar inventar ADP 2 - 11524	ADP S2
375	1.6.2.	TEREN STRADA ALEXANDRU PHILIPPIDE	2176mp	strada			2		29.05.2008	206.132,48	H.C.G.M.B. 235/20.10.2005; 254/29.05.2008; 43/28.02.2011 si Dispozitie Primar sector 2 1126/22.05.2009, numar cadastral 231811, 2176 mp, numar inventar ADP 2 - 11525	ADP S2

spre reschimbare,
VIZAT
 SECRETAR,

NR. CRT	Cod clasificare	Denumirea bunului	Elemente de identificare	Adresa				Vecini	Anul dobândirii, după caz, al dării în folosință	Valoare inventar RON	Denumire act proprietate sau alte acte doveditoare	Unitatea
				Tip artera	Denumire artera	Nr. Poștal	Sector					
0	1	2	3	4	5	6	7	8	9	10	11	12
376	1.6.2.	TEREN INTRAREA BICAZ	43mp	intrare			2		29.05.2008	4.073,39	H.C.G.M.B. 235/20.10.2005; 254/29.05.2008; 43/28.02.2011 si Dispozitie Primar sector 2 1126/22.05.2009, numar cadastral 231859, 43 mp, numar inventar ADP 2 - 11526	ADP S2
377	1.6.2.	TEREN STRADA BRATULUI	2545mp	strada			2		29.05.2008	241.087,85	H.C.G.M.B. 235/20.10.2005; 254/29.05.2008; 43/28.02.2011 si Dispozitie Primar sector 2 1126/22.05.2009, numar cadastral 231851, 2545 mp, numar inventar ADP 2 - 11527	ADP S2
378	1.6.2.	TEREN STRADA COMANITA	1197mp	strada			2		29.05.2008	113.391,81	H.C.G.M.B. 235/20.10.2005; 254/29.05.2008; 43/28.02.2011 si Dispozitie Primar sector 2 1126/22.05.2009, numar cadastral 231819, 1197 mp, numar inventar ADP 2 - 11528	ADP S2
379	1.6.2.	TEREN STRADA DOGARILOR	3568mp	strada			2		29.05.2008	337.996,64	H.C.G.M.B. 235/20.10.2005; 254/29.05.2008; 43/28.02.2011 si Dispozitie Primar sector 2 1126/22.05.2009, numar cadastral 231804, 3568 mp, numar inventar ADP 2 - 11529	ADP S2
380	1.6.2.	TEREN STRADA DOMNITA RUXANDRA TRONSON 1	1961mp	strada			2		29.05.2008	185.765,53	H.C.G.M.B. 235/20.10.2005; 254/29.05.2008; 43/28.02.2011 si Dispozitie Primar sector 2 1126/22.05.2009, numar cadastral 231844, 1961 mp, numar inventar ADP 2 - 11530	ADP S2
381	1.6.2.	TEREN STRADA DOMNITA RUXANDRA TRONSON 2	1495mp	strada			2		29.05.2008	141.621,35	H.C.G.M.B. 235/20.10.2005; 254/29.05.2008; 43/28.02.2011 si Dispozitie Primar sector 2 1126/22.05.2009, numar cadastral 231860, 1495 mp, numar inventar ADP 2 - 11531	ADP S2
382	1.6.2.	TEREN STRADA DROBETA	2093mp	strada			2		29.05.2008	198.269,89	H.C.G.M.B. 235/20.10.2005; 254/29.05.2008; 43/28.02.2011 si Dispozitie Primar sector 2 1126/22.05.2009, numar cadastral 231855, 2093 mp, numar inventar ADP 2 - 11532	ADP S2

spre neschimbare,
 SECRETAR,
 VIZAT

NR. CRT	Cod clasificare	Denumirea bunului	Elemente de identificare	Adresa				Vecini	Anul dobândirii, după caz, al dării în folosință	Valoare inventar RON	Denumire act proprietate sau alte acte doveditoare	Unitatea
				Tip artera	Denumire artera	Nr. Poștal	Sector					
0	1	2	3	4	5	6	7	8	9	10	11	12
383	1.6.2.	TEREN STRADA EROU ION CALIN TRONSON 1	750mp	strada			2		29.05.2008	71.047,50	H.C.G.M.B. 235/20.10.2005; 254/29.05.2008; 43/28.02.2011 si Dispozitie Primar sector 2 1126/22.05.2009, numar cadastral 231846, 750 mp, numar inventar ADP 2 - 11533	ADP S2
384	1.6.2.	TEREN STRADA FECIOAREI	1728mp	strada			2		29.05.2008	163.693,44	H.C.G.M.B. 235/20.10.2005; 254/29.05.2008; 43/28.02.2011 si Dispozitie Primar sector 2 1126/22.05.2009, numar cadastral 231838, 1728 mp, numar inventar ADP 2 - 11535	ADP S2
385	1.6.2.	TEREN INTRAREA GALATI	1345mp	intrare			2		29.05.2008	127.411,85	H.C.G.M.B. 235/20.10.2005; 254/29.05.2008; 43/28.02.2011 si Dispozitie Primar sector 2 1126/22.05.2009, numar cadastral 231868, 1345 mp, numar inventar ADP 2 - 11537	ADP S2
386	1.6.2.	TEREN STRADA GHIOCEI	3946mp	strada			2		29.05.2008	373.804,58	H.C.G.M.B. 235/20.10.2005; 254/29.05.2008; 43/28.02.2011 si Dispozitie Primar sector 2 1126/22.05.2009, numar cadastral 231815, 3946 mp, numar inventar ADP 2 - 11538	ADP S2
387	1.6.2.	TEREN STRADA JUSTINIAN	1229mp	strada			2		29.05.2008	116.423,17	H.C.G.M.B. 235/20.10.2005; 254/29.05.2008; 43/28.02.2011 si Dispozitie Primar sector 2 1126/22.05.2009, numar cadastral 231823, 1229 mp, numar inventar ADP 2 - 11539	ADP S2
388	1.6.2.	TEREN STRADA LEONIDA	2661mp	strada			2		29.05.2008	252.076,53	H.C.G.M.B. 235/20.10.2005; 254/29.05.2008; 43/28.02.2011 si Dispozitie Primar sector 2 1126/22.05.2009, numar cadastral 231856, 2661 mp, numar inventar ADP 2 - 11540	ADP S2
389	1.6.2.	TEREN STRADA LUMINEI	958mp	strada			2		29.05.2008	90.751,34	H.C.G.M.B. 235/20.10.2005; 254/29.05.2008; 43/28.02.2011 si Dispozitie Primar sector 2 1126/22.05.2009, numar cadastral 231858, 958 mp, numar inventar ADP 2 - 11541	ADP S2

VIZAT
 spre neschimbare,
 SECRETAR,

NR. CRT	Cod clasificare	Denumirea bunului	Elemente de identificare	Adresa				Vecini	Anul dobândirii, după caz, al dării în folosință	Valoare inventar RON	Denumire act proprietate sau alte acte doveditoare	Unitatea
				Tip artera	Denumire artera	Nr. Poștal	Sector					
0	1	2	3	4	5	6	7	8	9	10	11	12
390	1.6.2.	TEREN STRADA MARGARITARILOR	1213mp	strada			2		29.05.2008	114.907,49	H.C.G.M.B. 235/20.10.2005; 254/29.05.2008; 43/28.02.2011 si Dispozitie Primar sector 2 1126/22.05.2009, numar cadastral 231835, 1213 mp, numar inventar ADP 2 - 11542	ADP S2
391	1.6.2.	TEREN STRADA PAUL GRECEANU TRONSON 1	1687mp	strada			2		29.05.2008	159.809,51	H.C.G.M.B. 235/20.10.2005; 254/29.05.2008; 43/28.02.2011 si Dispozitie Primar sector 2 1126/22.05.2009, numar cadastral 231817, 1687 mp, numar inventar ADP 2 - 11543	ADP S2
392	1.6.2.	TEREN STRADA PAUL GRECEANU TRONSON 2	1266mp	strada			2		29.05.2008	119.928,18	H.C.G.M.B. 235/20.10.2005; 254/29.05.2008; 43/28.02.2011 si Dispozitie Primar sector 2 1126/22.05.2009, numar cadastral 231850, 1266 mp, numar inventar ADP 2 - 11544	ADP S2
393	1.6.2.	TEREN STRADA PICTOR MARGARETA STERIAN	802mp	strada			2		29.05.2008	75.973,46	H.C.G.M.B. 235/20.10.2005; 254/29.05.2008; 43/28.02.2011 si Dispozitie Primar sector 2 1126/22.05.2009, numar cadastral 231810, 802 mp, numar inventar ADP 2 - 11545	ADP S2
394	1.6.2.	TEREN STRADA POET BARBU MUMULEANU	4909mp	strada			2		29.05.2008	465.029,57	H.C.G.M.B. 235/20.10.2005; 254/29.05.2008; 43/28.02.2011 si Dispozitie Primar sector 2 1126/22.05.2009, numar cadastral 231805, 4909 mp, numar inventar ADP 2 - 11546	ADP S2
395	1.6.2.	TEREN STRADA RASPANTIILOR	2530mp	strada			2		29.05.2008	239.666,90	H.C.G.M.B. 235/20.10.2005; 254/29.05.2008; 43/28.02.2011 si Dispozitie Primar sector 2 1126/22.05.2009, numar cadastral 231861, 2530 mp, numar inventar ADP 2 - 11547	ADP S2
396	1.6.2.	TEREN STRADA SERGENT NASTASE PAMFIL TRONSON 1	2576mp	strada			2		29.05.2008	244.024,48	H.C.G.M.B. 235/20.10.2005; 254/29.05.2008; 43/28.02.2011 si Dispozitie Primar sector 2 1126/22.05.2009, numar cadastral 231845, 2576 mp, numar inventar ADP 2 - 11548	ADP S2

spre schimbare,
 VIZAT
 SECRETAR,

NR. CRT	Cod clasificare	Denumirea bunului	Elemente de identificare	Adresa				Vecini	Anul dobândirii, după caz, al dării în folosință	Valoare inventar RON	Denumire act proprietate sau alte acte doveditoare	Unitatea
				Tip artera	Denumire artera	Nr. Poștal	Sector					
0	1	2	3	4	5	6	7	8	9	10	11	12
397	1.6.2.	TEREN STRADA SERGENT NASTASE PAMFIL TRONSON 2	739mp	strada			2		29.05.2008	70.005,47	H.C.G.M.B. 235/20.10.2005; 254/29.05.2008; 43/28.02.2011 si Dispozitie Primar sector 2 1126/22.05.2009, numar cadastral 231854, 739 mp, numar inventar ADP 2 - 11549	ADP S2
398	1.6.2.	TEREN STRADA STEFAN GRECEANU	1682mp	strada			2		29.05.2008	159.335,86	H.C.G.M.B. 235/20.10.2005; 254/29.05.2008; 43/28.02.2011 si Dispozitie Primar sector 2 1126/22.05.2009, numar cadastral 231842, 1682 mp, numar inventar ADP 2 - 11550	ADP S2
399	1.6.2.	TEREN STRADA BADEA CARTAN	6245mp	strada			2		29.05.2008	591.588,85	H.C.G.M.B. 235/20.10.2005; 254/29.05.2008; 43/28.02.2011 si Dispozitie Primar sector 2 1126/22.05.2009, numar cadastral 231593, 6245 mp, numar inventar ADP 2 - 11551	ADP S2
400	1.6.2.	TEREN STRADA BORZESTI	1605mp	strada			2		29.05.2008	152.041,65	spatiu verde, alei, etc.	ADP S2
401	1.6.2.	TEREN STRADA BUSOLEI	1724mp	strada			2		29.05.2008	163.314,52	H.C.G.M.B. 235/20.10.2005; 254/29.05.2008; 43/28.02.2011 si Dispozitie Primar sector 2 1126/22.05.2009, numar cadastral 231443, 1724 mp, numar inventar ADP 2 - 11553	ADP S2
402	1.6.2.	TEREN STRADA COSMINULUI	1850mp	strada			2		29.05.2008	175.250,50	H.C.G.M.B. 235/20.10.2005; 254/29.05.2008; 43/28.02.2011 si Dispozitie Primar sector 2 1126/22.05.2009, numar cadastral 231442, 1850 mp, numar inventar ADP 2 - 11554	ADP S2
403	1.6.2.	TEREN STRADA DESPOT VODA TRONSON 1	1415mp	strada			2		29.05.2008	134.042,95	H.C.G.M.B. 235/20.10.2005; 254/29.05.2008; 43/28.02.2011 si Dispozitie Primar sector 2 1126/22.05.2009, numar cadastral 231712, 1415 mp, numar inventar ADP 2 - 11555	ADP S2

VIZAT
 spre neschimbare,
 SECRETAR,

NR. CRT	Cod clasificare	Denumirea bunului	Elemente de identificare	Adresa				Vecini	Anul dobândirii, după caz, al dării în folosință	Valoare inventar RON	Denumire act proprietate sau alte acte doveditoare	Unitatea
				Tip artera	Denumire artera	Nr. Postal	Sector					
0	1	2	3	4	5	6	7	8	9	10	11	12
404	1.6.2.	TEREN STRADA DESPOT VODA TRONSON 2	1320mp	strada			2		29.05.2008	125.043,60	H.C.G.M.B. 235/20.10.2005; 254/29.05.2008; 43/28.02.2011 si Dispozitie Primar sector 2 1126/22.05.2009, numar cadastral 231453, 1320 mp, numar inventar ADP 2 - 11556	ADP S2
405	1.6.2.	TEREN STRADA DESPOT VODA TRONSON 3	1807mp	strada			2		29.05.2008	171.177,11	H.C.G.M.B. 235/20.10.2005; 254/29.05.2008; 43/28.02.2011 si Dispozitie Primar sector 2 1126/22.05.2009, numar cadastral 231426, 1807 mp, numar inventar ADP 2 - 11557	ADP S2
406	1.6.2.	TEREN STRADA EDUCATIEI TRONSON 1	1067mp	strada			2		29.05.2008	101.076,91	H.C.G.M.B. 235/20.10.2005; 254/29.05.2008; 43/28.02.2011 si Dispozitie Primar sector 2 1126/22.05.2009, numar cadastral 231474, 1067 mp, numar inventar ADP 2 - 11558	ADP S2
407	1.6.2.	TEREN STRADA EDUCATIEI TRONSON 2	1289mp	strada			2		29.05.2008	122.106,97	H.C.G.M.B. 235/20.10.2005; 254/29.05.2008; 43/28.02.2011 si Dispozitie Primar sector 2 1126/22.05.2009, numar cadastral 231435, 1289 mp, numar inventar ADP 2 - 11559	ADP S2
408	1.6.2.	TEREN INTRAREA FAURESTI	111mp	intrare			2		29.05.2008	10.515,03	H.C.G.M.B. 235/20.10.2005; 254/29.05.2008; 43/28.02.2011 si Dispozitie Primar sector 2 1126/22.05.2009, numar cadastral 231423, 111 mp, numar inventar ADP 2 - 11560	ADP S2
409	1.6.2.	TEREN STRADA GENERAL TRAIAN DODA	1369mp	strada			2		29.05.2008	129.685,37	H.C.G.M.B. 235/20.10.2005; 254/29.05.2008; 43/28.02.2011 si Dispozitie Primar sector 2 1126/22.05.2009, numar cadastral 231527, 1369 mp, numar inventar ADP 2 - 11561	ADP S2
410	1.6.2.	TEREN STRADA GHEORGHE PALADE	1012mp	strada			2		29.05.2008	95.866,76	H.C.G.M.B. 235/20.10.2005; 254/29.05.2008; 43/28.02.2011 si Dispozitie Primar sector 2 1126/22.05.2009, numar cadastral 231395, 1012 mp, numar inventar ADP 2 - 11562	ADP S2

spre neschimbare,
 SECRETAR,
 VIZAV

NR. CRT	Cod clasificare	Denumirea bunului	Elemente de identificare	Adresa				Vecini	Anul dobândirii, după caz, al dării în folosință	Valoare inventar RON	Denumire act proprietate sau alte acte doveditoare	Unitatea
				Tip artera	Denumire artera	Nr. Poștal	Sector					
0	1	2	3	4	5	6	7	8	9	10	11	12
411	1.6.2.	TEREN STRADA HAGI STOICA NICOLAE	383mp	strada			2		29.05.2008	36.281,59	H.C.G.M.B. 235/20.10.2005; 254/29.05.2008; 43/28.02.2011 si Dispozitie Primar sector 2 1126/22.05.2009, numar cadastral 231397, 383 mp, numar inventar ADP 2 - 11563	ADP S2
412	1.6.2.	TEREN STRADA INGINER IORCEANU SPIRIDON TRONSON 1	979mp	strada			2		29.05.2008	92.740,67	H.C.G.M.B. 235/20.10.2005; 254/29.05.2008; 43/28.02.2011 si Dispozitie Primar sector 2 1126/22.05.2009, numar cadastral 231427, 979 mp, numar inventar ADP 2 - 11564	ADP S2
413	1.6.2.	TEREN INTRAREA EROU ION CALIN	570mp	intrare			2		29.05.2008	53.996,10	H.C.G.M.B. 235/20.10.2005; 254/29.05.2008; 43/28.02.2011 si Dispozitie Primar sector 2 1126/22.05.2009, numar cadastral 231833, 570 mp, numar inventar ADP 2 - 11565	ADP S2
414	1.6.2.	TEREN STRADA INGINER IORCEANU SPIRIDON TRONSON 3	1267mp	strada			2		29.05.2008	120.022,91	H.C.G.M.B. 235/20.10.2005; 254/29.05.2008; 43/28.02.2011 si Dispozitie Primar sector 2 1126/22.05.2009, numar cadastral 231419, 1267 mp, numar inventar ADP 2 - 11566	ADP S2
415	1.6.2.	TEREN INTRAREA LEGENDEI	217mp	intrare			2		29.05.2008	20.556,41	H.C.G.M.B. 235/20.10.2005; 254/29.05.2008; 43/28.02.2011 si Dispozitie Primar sector 2 1126/22.05.2009, numar cadastral 231406, 217 mp, numar inventar ADP 2 - 11567	ADP S2
416	1.6.2.	TEREN STRADA CAZACU MIHAIL, EROU	935mp	strada			2		29.05.2008	88.572,55	H.C.G.M.B. 235/20.10.2005; 254/29.05.2008; 43/28.02.2011 si Dispozitie Primar sector 2 1126/22.05.2009, numar cadastral 231773, 935 mp, numar inventar ADP 2 - 11568	ADP S2
417	1.6.2.	TEREN STRADA OCOLULUI	1385mp	strada			2		29.05.2008	131.201,05	H.C.G.M.B. 235/20.10.2005; 254/29.05.2008; 43/28.02.2011 si Dispozitie Primar sector 2 1126/22.05.2009, numar cadastral 231596, 1385 mp, numar inventar ADP 2 - 11569	ADP S2

spre neschimbare,
 SECRETAR,
 VIZAT

NR. CRT	Cod clasificare	Denumirea bunului	Elemente de identificare	Adresa				Vecini	Anul dobândirii, după caz, al dării în folosință	Valoare inventar RON	Denumire act proprietate sau alte acte doveditoare	Unitatea
				Tip artera	Denumire artera	Nr. Poștal	Sector					
0	1	2	3	4	5	6	7	8	9	10	11	12
418	1.6.2.	TEREN STRADA PROFESOR ION URSU	3398mp	strada			2		29.05.2008	321.892,54	H.C.G.M.B. 235/20.10.2005; 254/29.05.2008; 43/28.02.2011 si Dispozitie Primar sector 2 1126/22.05.2009, numar cadastral 231409, 3398 mp, numar inventar ADP 2 - 11570	ADP S2
419	1.6.2.	TEREN STRADA RADU DE LA AFUMATI	5945mp	strada			2		29.05.2008	563.169,85	H.C.G.M.B. 235/20.10.2005; 254/29.05.2008; 43/28.02.2011 si Dispozitie Primar sector 2 1126/22.05.2009, numar cadastral 231705, 5945 mp, numar inventar ADP 2 - 11571	ADP S2
420	1.6.2.	TEREN STRADA RASURI	2809mp	strada			2		29.05.2008	266.096,57	H.C.G.M.B. 235/20.10.2005; 254/29.05.2008; 43/28.02.2011 si Dispozitie Primar sector 2 1126/22.05.2009, numar cadastral 231444, 2809 mp, numar inventar ADP 2 - 11572	ADP S2
421	1.6.2.	TEREN STRADA VIESPARILOR TRONSON 1	2093mp	strada			2		29.05.2008	198.269,89	H.C.G.M.B. 235/20.10.2005; 254/29.05.2008; 43/28.02.2011 si Dispozitie Primar sector 2 1126/22.05.2009, numar cadastral 231786, 2093 mp, numar inventar ADP 2 - 11573	ADP S2
422	1.6.2.	TEREN STRADA VIESPARILOR TRONSON 2	2226mp	strada			2		29.05.2008	210.868,98	H.C.G.M.B. 235/20.10.2005; 254/29.05.2008; 43/28.02.2011 si Dispozitie Primar sector 2 1126/22.05.2009, numar cadastral 231415, 2226 mp, numar inventar ADP 2 - 11574	ADP S2
423	1.6.2.	TEREN INTRAREA VIITORULUI	274mp	intrare			2		29.05.2008	25.956,02	H.C.G.M.B. 235/20.10.2005; 254/29.05.2008; 43/28.02.2011 si Dispozitie Primar sector 2 1126/22.05.2009, numar cadastral 231686, 274 mp, numar inventar ADP 2 - 11575	ADP S2
424	1.6.2.	TEREN STRADA ARDELENI	6331mp	strada			2		29.05.2008	599.735,63	H.C.G.M.B. 235/20.10.2005; 254/29.05.2008; 43/28.02.2011 si Dispozitie Primar sector 2 1126/22.05.2009, numar cadastral 231839, 6331 mp, numar inventar ADP 2 - 11576	ADP S2

spre neschimbare,
 SECRETAR,

VIZAT

NR. CRT	Cod clasificare	Denumirea bunului	Elemente de identificare	Adresa				Vecini	Anul dobândirii, după caz, al dării în folosință	Valoare inventar RON	Denumire act proprietate sau alte acte doveditoare	Unitatea
				Tip artera	Denumire artera	Nr. Poștal	Sector					
0	1	2	3	4	5	6	7	8	9	10	11	12
425	1.6.2.	TEREN INTRAREA COBILITEI	554mp	intrare			2		29.05.2008	52.480,42	H.C.G.M.B. 235/20.10.2005; 254/29.05.2008; 43/28.02.2011 si Dispozitie Primar sector 2 1126/22.05.2009, numar cadastral 231814, 554 mp, numar inventar ADP 2 - 11577	ADP S2
426	1.6.2.	TEREN STRADA COLONIEI	736mp	strada			2		29.05.2008	69.721,28	H.C.G.M.B. 235/20.10.2005; 254/29.05.2008; 43/28.02.2011 si Dispozitie Primar sector 2 1126/22.05.2009, numar cadastral 231867, 736 mp, numar inventar ADP 2 - 11578	ADP S2
427	1.6.2.	TEREN STRADA DRAGOS VODA TRONSON 1	2975mp	strada			2		29.05.2008	281.821,75	H.C.G.M.B. 235/20.10.2005; 254/29.05.2008; 43/28.02.2011 si Dispozitie Primar sector 2 1126/22.05.2009, numar cadastral 231824, 2975 mp, numar inventar ADP 2 - 11579	ADP S2
428	1.6.2.	TEREN STRADA DRAGOS VODA TRONSON 2	2716mp	strada			2		29.05.2008	257.286,68	H.C.G.M.B. 235/20.10.2005; 254/29.05.2008; 43/28.02.2011 si Dispozitie Primar sector 2 1126/22.05.2009, numar cadastral 231971, 2716 mp, numar inventar ADP 2 - 11580	ADP S2
429	1.6.2.	TEREN STRADA EPISCOPUL RADU TRONSON 2	3298mp	strada			2		29.05.2008	312.419,54	H.C.G.M.B. 235/20.10.2005; 254/29.05.2008; 43/28.02.2011 si Dispozitie Primar sector 2 1126/22.05.2009, numar cadastral 231836, 3298 mp, numar inventar ADP 2 - 11582	ADP S2
430	1.6.2.	TEREN INTRAREA EPISCOPUL RADU	570mp	intrare			2		29.05.2008	53.996,10	H.C.G.M.B. 235/20.10.2005; 254/29.05.2008; 43/28.02.2011 si Dispozitie Primar sector 2 1126/22.05.2009, numar cadastral 231806, 570 mp, numar inventar ADP 2 - 11583	ADP S2
431	1.6.2.	TEREN STRADA GENERAL RADOVICI ALEXANDRU	1862mp	strada			2		29.05.2008	176.387,26	H.C.G.M.B. 235/20.10.2005; 254/29.05.2008; 43/28.02.2011 si Dispozitie Primar sector 2 1126/22.05.2009, numar cadastral 231852, 1862 mp, numar inventar ADP 2 - 11584	ADP S2

VIZAT
 spre neschimbare,
 SECRETAR,

NR. CRT	Cod clasificare	Denumirea bunului	Elemente de identificare	Adresa				Vecini	Anul dobândirii, după caz, al dării în folosință	Valoare inventar RON	Denumire act proprietate sau alte acte doveditoare	Unitatea
				Tip artera	Denumire artera	Nr. Postal	Sector					
0	1	2	3	4	5	6	7	8	9	10	11	12
432	1.6.2.	TEREN STRADA LUNCSOARA	2827mp	strada			2		29.05.2008	267.801,71	H.C.G.M.B. 235/20.10.2005; 254/29.05.2008; 43/28.02.2011 si Dispozitie Primar sector 2 1126/22.05.2009, numar cadastral 231871, 2827 mp, numar inventar ADP 2 - 11585	ADP S2
433	1.6.2.	TEREN ALEE LUNCSOARA	1933mp	alee			2		29.05.2008	183.113,09	H.C.G.M.B. 235/20.10.2005; 254/29.05.2008; 43/28.02.2011 si Dispozitie Primar sector 2 1126/22.05.2009, numar cadastral 231828, 1933 mp, numar inventar ADP 2 - 11586	ADP S2
434	1.6.2.	TEREN STRADA IERNII	890mp	strada			2		29.05.2008	84.309,70	H.C.G.M.B. 235/20.10.2005; 254/29.05.2008; 43/28.02.2011 si Dispozitie Primar sector 2 1126/22.05.2009, numar cadastral 231857, 890 mp, numar inventar ADP 2 - 11587	ADP S2
435	1.6.2.	TEREN STRADA MARCEL IANCU	1849mp	strada			2		29.05.2008	175.155,77	H.C.G.M.B. 235/20.10.2005; 254/29.05.2008; 43/28.02.2011 si Dispozitie Primar sector 2 1126/22.05.2009, numar cadastral 231834, 1849 mp, numar inventar ADP 2 - 11589	ADP S2
436	1.6.2.	TEREN INTRAREA MONAHULUI	201mp	intrare			2		29.05.2008	19.040,73	H.C.G.M.B. 235/20.10.2005; 254/29.05.2008; 43/28.02.2011 si Dispozitie Primar sector 2 1126/22.05.2009, numar cadastral 231830, 201 mp, numar inventar ADP 2 - 11590	ADP S2
437	1.6.2.	TEREN STRADA MONUMENTULUI	2136mp	strada			2		29.05.2008	202.343,28	H.C.G.M.B. 235/20.10.2005; 254/29.05.2008; 43/28.02.2011 si Dispozitie Primar sector 2 1126/22.05.2009, numar cadastral 231840, 2136 mp, numar inventar ADP 2 - 11591	ADP S2
438	1.6.2.	TEREN STRADA PRECUPETII VECHI TRONSON I	2573mp	strada			2		29.05.2008	243.740,29	H.C.G.M.B. 235/20.10.2005; 254/29.05.2008; 43/28.02.2011 si Dispozitie Primar sector 2 1126/22.05.2009, numar cadastral 231818, 2573 mp, numar inventar ADP 2 - 11592	ADP S2

VIZAT
 spre neschimbare,
 SECRETAR,

NR. CRT	Cod clasificare	Denumirea bunului	Elemente de identificare	Adresa				Vecini	Anul dobândirii, după caz, al dării în folosință	Valoare inventar RON	Denumire act proprietate sau alte acte doveditoare	Unitatea
				Tip artera	Denumire artera	Nr. Poștal	Sector					
0	1	2	3	4	5	6	7	8	9	10	11	12
439	1.6.2.	TEREN STRADA PRECUPETII VECHI TRONSON 2	3190mp	strada			2		29.05.2008	302.188,70	H.C.G.M.B. 235/20.10.2005; 254/29.05.2008; 43/28.02.2011 si Dispozitie Primar sector 2 1126/22.05.2009, numar cadastral 231847, 3190 mp, numar inventar ADP 2 - 11593	ADP S2
440	1.6.2.	TEREN INTRAREA PRECUPETII VECHI	788mp	intrare			2		29.05.2008	74.647,24	H.C.G.M.B. 235/20.10.2005; 254/29.05.2008; 43/28.02.2011 si Dispozitie Primar sector 2 1126/22.05.2009, numar cadastral 231813, 788 mp, numar inventar ADP 2 - 11594	ADP S2
441	1.6.2.	TEREN STRADA PREPELITEI	360mp	strada			2		29.05.2008	34.102,80	H.C.G.M.B. 235/20.10.2005; 254/29.05.2008; 43/28.02.2011 si Dispozitie Primar sector 2 1126/22.05.2009, numar cadastral 231822, 360 mp, numar inventar ADP 2 - 11595	ADP S2
442	1.6.2.	TEREN INTRAREA RAMNIC	304mp	intrare			2		29.05.2008	28.797,92	H.C.G.M.B. 235/20.10.2005; 254/29.05.2008; 43/28.02.2011 si Dispozitie Primar sector 2 1126/22.05.2009, numar cadastral 231863, 304 mp, numar inventar ADP 2 - 11596	ADP S2
443	1.6.2.	TEREN STRADA ROVINE	2205mp	strada			2		29.05.2008	208.879,65	H.C.G.M.B. 235/20.10.2005; 254/29.05.2008; 43/28.02.2011 si Dispozitie Primar sector 2 1126/22.05.2009, numar cadastral 231825, 2205 mp, numar inventar ADP 2 - 11597	ADP S2
444	1.6.2.	TEREN STRADA SUVENIR	1035mp	strada			2		29.05.2008	98.045,55	H.C.G.M.B. 235/20.10.2005; 254/29.05.2008; 43/28.02.2011 si Dispozitie Primar sector 2 1126/22.05.2009, numar cadastral 231837, 1035 mp, numar inventar ADP 2 - 11598	ADP S2
445	1.6.2.	TEREN INTRAREA TIBANA	551mp	intrare			2		29.05.2008	52.196,23	H.C.G.M.B. 235/20.10.2005; 254/29.05.2008; 43/28.02.2011 si Dispozitie Primar sector 2 1126/22.05.2009, numar cadastral 231809, 551 mp, numar inventar ADP 2 - 11599	ADP S2

spre neschimbare,
 SECRETAR,
 VIZAT

NR. CRT	Cod clasificare	Denumirea bunului	Elemente de identificare	Adresa				Vecini	Anul dobândirii, după caz, al dării în folosință	Valoare inventar RON	Denumire act proprietate sau alte acte doveditoare	Unitatea
				Tip artera	Denumire artera	Nr. Postal	Sector					
0	1	2	3	4	5	6	7	8	9	10	11	12
446	1.6.2.	TEREN STRADA TOAMNEI TRONSON 2	1751mp	strada			2		29.05.2008	165.872,23	H.C.G.M.B. 235/20.10.2005; 254/29.05.2008; 43/28.02.2011 si Dispozitie Primar sector 2 1126/22.05.2009, numar cadastral 231849, 1751 mp, numar inventar ADP 2 - 11600	ADP S2
447	1.6.2.	TEREN STRADA INTRAREA VADUL MOTILOR	399mp	strada			2		29.05.2008	37.797,27	H.C.G.M.B. 235/20.10.2005; 254/29.05.2008; 43/28.02.2011 si Dispozitie Primar sector 2 1126/22.05.2009, numar cadastral 234804, 399 mp, numar inventar ADP 2 - 11602	ADP S2
448	1.6.2.	TEREN STRADA SOLDAT ZAMBILA IONITA	4324mp	strada			2		29.05.2008	409.612,52	H.C.G.M.B. 235/20.10.2005; 254/29.05.2008; 43/28.02.2011 si Dispozitie Primar sector 2 1126/22.05.2009, numar cadastral 231827, 4324 mp, numar inventar ADP 2 - 11605	ADP S2
449	1.6.2.	TEREN STRADA PRELUNGIRE ARTERA CIRCULATIE SOSEAU ELECTRONICII	5455mp	strada			2		29.05.2008	516.752,15	H.C.G.M.B. 235/20.10.2005; 254/29.05.2008; 43/28.02.2011 si Dispozitie Primar sector 2 1126/22.05.2009, numar cadastral 232878, 5455 mp, numar inventar ADP 2 - 11616	ADP S2
450	1.6.2.	TEREN INTRAREA CARAGIALE ION LUCA	634mp	intrare			2		29.05.2008	60.058,82	H.C.G.M.B. 235/20.10.2005; 254/29.05.2008; 43/28.02.2011 si Dispozitie Primar sector 2 1126/22.05.2009, numar cadastral 231988, 634 mp, numar inventar ADP 2 - 11622	ADP S2
451	1.6.2.	TEREN ALEE CISLAU	3296mp	alee			2		29.05.2008	312.230,08	H.C.G.M.B. 235/20.10.2005; 254/29.05.2008; 43/28.02.2011 si Dispozitie Primar sector 2 1126/22.05.2009, numar cadastral 231795, 3296 mp, numar inventar ADP 2 - 11623	ADP S2
452	1.6.2.	TEREN STRADA BLANDUZIEI	439mp	strada			2		29.05.2008	41.586,47	H.C.G.M.B. 235/20.10.2005; 254/29.05.2008; 43/28.02.2011 si Dispozitie Primar sector 2 1126/22.05.2009, numar cadastral 231909, 439 mp, numar inventar ADP 2 - 11626	ADP S2

VIZAT
 spre neschimbare,
 SECRETAR

NR. CRT	Cod clasificare	Denumirea bunului	Elemente de identificare	Adresa				Vecini	Anul dobândirii, după caz, al dării în folosință	Valoare inventar RON	Denumire act proprietate sau alte acte doveditoare	Unitatea
				Tip artera	Denumire artera	Nr. Poștal	Sector					
0	1	2	3	4	5	6	7	8	9	10	11	12
453	1.6.2.	TEREN STRADA BOTEZ CORNELIU	1238mp	strada			2		29.05.2008	117.275,74	H.C.G.M.B. 235/20.10.2005; 254/29.05.2008; 43/28.02.2011 si Dispozitie Primar sector 2 1126/22.05.2009, numar cadastral 231922, 1238 mp, numar inventar ADP 2 - 11627	ADP S2
454	1.6.2.	TEREN STRADA DONICI ALEXANDRU	3572mp	strada			2		29.05.2008	338.375,56	H.C.G.M.B. 235/20.10.2005; 254/29.05.2008; 43/28.02.2011 si Dispozitie Primar sector 2 1126/22.05.2009, numar cadastral 231993, 231937, 3572 mp, numar inventar ADP 2 - 11630	ADP S2
455	1.6.2.	TEREN STRADA ITALIANA	2838mp	strada			2		29.05.2008	230.004,44	H.C.G.M.B. 235/20.10.2005; 254/29.05.2008; 43/28.02.2011 si Dispozitie Primar sector 2 1126/22.05.2009, numar cadastral 231975, 232089, 2428 mp, numar inventar ADP 2 - 11632	ADP S2
456	1.6.2.	TEREN STRADA ORBESCU DIMITRIE	838mp	strada			2		29.05.2008	79.383,74	H.C.G.M.B. 235/20.10.2005; 254/29.05.2008; 43/28.02.2011 si Dispozitie Primar sector 2 1126/22.05.2009, numar cadastral 232012, 838 mp, numar inventar ADP 2 - 11634	ADP S2
457	1.6.2.	TEREN STRADA OTETARI	1049mp	strada			2		29.05.2008	99.371,77	H.C.G.M.B. 235/20.10.2005; 254/29.05.2008; 43/28.02.2011 si Dispozitie Primar sector 2 1126/22.05.2009, numar cadastral 232000, 1049 mp, numar inventar ADP 2 - 11635	ADP S2
458	1.6.2.	TEREN STRADA PRAPORGESCU DAVID, GENERAL	2528mp	strada			2		29.05.2008	239.477,44	H.C.G.M.B. 235/20.10.2005; 254/29.05.2008; 43/28.02.2011 si Dispozitie Primar sector 2 1126/22.05.2009, numar cadastral 231903, 2528 mp, numar inventar ADP 2 - 11636	ADP S2
459	1.6.2.	TEREN STRADA SFANTUL SPIRIDON	1100mp	strada			2		29.05.2008	104.203,00	H.C.G.M.B. 235/20.10.2005; 254/29.05.2008; 43/28.02.2011 si Dispozitie Primar sector 2 1126/22.05.2009, numar cadastral 231979, 1100 mp, numar inventar ADP 2 - 11638	ADP S2

spre neschimbare,
 SECRETAR
 VIZAT

NR. CRT	Cod clasificare	Denumirea bunului	Elemente de identificare	Adresa				Vecini	Anul dobândirii, după caz, al dării în folosință	Valoare inventar RON	Denumire act proprietate sau alte acte doveditoare	Unitatea
				Tip artera	Denumire artera	Nr. Poștal	Sector					
0	1	2	3	4	5	6	7	8	9	10	11	12
460	1.6.2.	TEREN STRADA VUIA TRAIAN	536mp	strada			2		29.05.2008	50.775,28	H.C.G.M.B. 235/20.10.2005; 254/29.05.2008; 43/28.02.2011 si Dispozitie Primar sector 2 1126/22.05.2009, numar cadastral 232027, 536 mp, numar inventar ADP 2 - 11639	ADP S2
461	1.6.2.	TEREN INTRAREA DOMNESTI	618mp	intrare			2		29.05.2008	58.543,14	H.C.G.M.B. 235/20.10.2005; 254/29.05.2008; 43/28.02.2011 si Dispozitie Primar sector 2 1126/22.05.2009, numar cadastral 231933, 618 mp, numar inventar ADP 2 - 11640	ADP S2
462	1.6.2.	TEREN STRADA PASULUI	623mp	strada			2		29.05.2008	59.016,79	H.C.G.M.B. 235/20.10.2005; 254/29.05.2008; 43/28.02.2011 si Dispozitie Primar sector 2 1126/22.05.2009, numar cadastral 231946, 623 mp, numar inventar ADP 2 - 11642	ADP S2
463	1.6.2.	TEREN STRADA SAGETII	819mp	strada			2		29.05.2008	77.583,87	H.C.G.M.B. 235/20.10.2005; 254/29.05.2008; 43/28.02.2011 si Dispozitie Primar sector 2 1126/22.05.2009, numar cadastral 232010, 819 mp, numar inventar ADP 2 - 11644	ADP S2
464	1.6.2.	TEREN STRADA SEMILUNEI	692mp	strada			2		29.05.2008	65.553,16	H.C.G.M.B. 235/20.10.2005; 254/29.05.2008; 43/28.02.2011 si Dispozitie Primar sector 2 1126/22.05.2009, numar cadastral 231948, 692 mp, numar inventar ADP 2 - 11645	ADP S2
465	1.6.2.	TEREN STRADA TERMOPILE	421mp	strada			2		29.05.2008	39.881,33	H.C.G.M.B. 235/20.10.2005; 254/29.05.2008; 43/28.02.2011 si Dispozitie Primar sector 2 1126/22.05.2009, numar cadastral 232055, 421 mp, numar inventar ADP 2 - 11647	ADP S2
466	1.6.2.	TEREN STRADA PACIUREA DIMITRIE, SCULPTOR	1169mp	strada			2		29.05.2008	110.739,37	H.C.G.M.B. 235/20.10.2005; 254/29.05.2008; 43/28.02.2011 si Dispozitie Primar sector 2 1126/22.05.2009, numar cadastral 231930, 1169 mp, numar inventar ADP 2 - 11650	ADP S2

spre neschimbare,
 VIZAT
 SECRETAR,

NR. CRT	Cod clasificare	Denumirea bunului	Elemente de identificare	Adresa				Vecini	Anul dobândirii, după caz, al dării în folosință	Valoare inventar RON	Denumire act proprietate sau alte acte doveditoare	Unitatea
				Tip artera	Denumire artera	Nr. Postal	Sector					
0	1	2	3	4	5	6	7	8	9	10	11	12
467	1.6.2.	TEREN INTRAREA DUMITRESCU PROCOPIE	639mp	intrare			2		29.05.2008	60.532,47	H.C.G.M.B. 235/20.10.2005; 254/29.05.2008; 43/28.02.2011 si Dispozitie Primar sector 2 1126/22.05.2009, numar cadastral 231905, 639 mp, numar inventar ADP 2 - 11652	ADP S2
468	1.6.2.	TEREN STRADA ARMONIEI	1943mp	strada			2		29.05.2008	184.060,39	H.C.G.M.B. 235/20.10.2005; 254/29.05.2008; 43/28.02.2011 si Dispozitie Primar sector 2 1126/22.05.2009, numar cadastral 231916, 232158, 1943 mp, numar inventar ADP 2 - 11653	ADP S2
469	1.6.2.	TEREN STRADA BIDOIANU CHIRIAC	727mp	strada			2		29.05.2008	68.868,71	H.C.G.M.B. 235/20.10.2005; 254/29.05.2008; 43/28.02.2011 si Dispozitie Primar sector 2 1126/22.05.2009, numar cadastral 231921, 727 mp, numar inventar ADP 2 - 11654	ADP S2
470	1.6.2.	TEREN STRADA CERULUI	4119mp	strada			2		29.05.2008	390.192,87	H.C.G.M.B. 235/20.10.2005; 254/29.05.2008; 43/28.02.2011 si Dispozitie Primar sector 2 1126/22.05.2009, numar cadastral 232034, 232016, 4119 mp, numar inventar ADP 2 - 11656	ADP S2
471	1.6.2.	TEREN STRADA LICURG	1138mp	strada			2		29.05.2008	107.802,74	H.C.G.M.B. 235/20.10.2005; 254/29.05.2008; 43/28.02.2011 si Dispozitie Primar sector 2 1126/22.05.2009, numar cadastral 232026, 1138 mp, numar inventar ADP 2 - 11659	ADP S2
472	1.6.2.	TEREN STRADA NACU CONSTANTIN	1668mp	strada			2		29.05.2008	158.009,64	H.C.G.M.B. 235/20.10.2005; 254/29.05.2008; 43/28.02.2011 si Dispozitie Primar sector 2 1126/22.05.2009, numar cadastral 232035, 234194, 1668 mp, numar inventar ADP 2 - 11660	ADP S2
473	1.6.2.	TEREN STRADA SILVESTRU	7268mp	strada			2		29.05.2008	688.497,64	H.C.G.M.B. 235/20.10.2005; 254/29.05.2008; 43/28.02.2011 si Dispozitie Primar sector 2 1126/22.05.2009, numar cadastral 232091, 231985, 7268 mp, numar inventar ADP 2 - 11663	ADP S2

spre neschimbare,
 VIZAT
 SECRETAR

NR. CRT	Cod clasificare	Denumirea bunului	Elemente de identificare	Adresa				Vecini	Anul dobândirii, după caz, al dării în folosință	Valoare inventar RON	Denumire act proprietate sau alte acte doveditoare	Unitatea
				Tip artera	Denumire artera	Nr. Poștal	Sector					
0	1	2	3	4	5	6	7	8	9	10	11	12
474	1.6.2.	TEREN STRADA ARGETOAIA	344mp	strada			2		29.05.2008	32.587,12	H.C.G.M.B. 235/20.10.2005; 254/29.05.2008; 43/28.02.2011 si Dispozitie Primar sector 2 1126/22.05.2009, numar cadastral 232013, 344 mp, numar inventar ADP 2 - 11670	ADP S2
475	1.6.2.	TEREN STRADA CAIMATEI	1845mp	strada			2		29.05.2008	174.776,85	H.C.G.M.B. 235/20.10.2005; 254/29.05.2008; 43/28.02.2011 si Dispozitie Primar sector 2 1126/22.05.2009, numar cadastral 232070, 1845 mp, numar inventar ADP 2 - 11677	ADP S2
476	1.6.2.	TEREN STRADA SFINTILOR	2149mp	strada			2		29.05.2008	203.574,77	H.C.G.M.B. 235/20.10.2005; 254/29.05.2008; 43/28.02.2011 si Dispozitie Primar sector 2 1126/22.05.2009, numar cadastral 232052, 2149 mp, numar inventar ADP 2 - 11678	ADP S2
477	1.6.2.	TEREN STRADA POPA SOARE	6833mp	strada			2		29.05.2008	647.290,09	H.C.G.M.B. 235/20.10.2005; 254/29.05.2008; 43/28.02.2011 si Dispozitie Primar sector 2 1126/22.05.2009, numar cadastral 232079, 232153, 234285, 6833 mp, numar inventar ADP 2 - 11682	ADP S2
478	1.6.2.	TEREN STRADA ROMULUS	2531mp	strada			2		29.05.2008	239.761,63	H.C.G.M.B. 235/20.10.2005; 254/29.05.2008; 43/28.02.2011 si Dispozitie Primar sector 2 1126/22.05.2009, numar cadastral 232053, 2531 mp, numar inventar ADP 2 - 11683	ADP S2
479	1.6.2.	TEREN STRADA LUNII	598mp	strada			2		29.05.2008	56.648,54	H.C.G.M.B. 235/20.10.2005; 254/29.05.2008; 43/28.02.2011 si Dispozitie Primar sector 2 1126/22.05.2009, numar cadastral 232062, 598 mp, numar inventar ADP 2 - 11686	ADP S2
480	1.6.2.	TEREN STRADA BURGHELE, DOCTOR	4850mp	strada			2		29.05.2008	459.440,50	H.C.G.M.B. 235/20.10.2005; 254/29.05.2008; 43/28.02.2011 si Dispozitie Primar sector 2 1126/22.05.2009, numar cadastral 232002, 232056, 4850 mp, numar inventar ADP 2 - 11688	ADP S2

spre neschimbare,
 SECRETAR
 VIZAT

NR. CRT	Cod clasificare	Denumirea bunului	Elemente de identificare	Adresa				Vecini	Anul dobândirii, după caz, al dării în folosință	Valoare inventar RON	Denumire act proprietate sau alte acte doveditoare	Unitatea
				Tip artera	Denumire artera	Nr. Postal	Sector					
0	1	2	3	4	5	6	7	8	9	10	11	12
481	1.6.2.	TEREN INTRAREA POPA NAN	489mp	intrare			2		29.05.2008	46.322,97	H.C.G.M.B. 235/20.10.2005; 254/29.05.2008; 43/28.02.2011 si Dispozitie Primar sector 2 1126/22.05.2009, numar cadastral 231958, 489 mp, numar inventar ADP 2 - 11689	ADP S2
482	1.6.2.	TEREN INTRAREA ARPAS	228mp	intrare			2		29.05.2008	21.598,44	H.C.G.M.B. 235/20.10.2005; 254/29.05.2008; 43/28.02.2011 si Dispozitie Primar sector 2 1126/22.05.2009, numar cadastral 232104, 228 mp, numar inventar ADP 2 - 11690	ADP S2
483	1.6.2.	TEREN INTRAREA VISINILOR	805mp	intrare			2		29.05.2008	76.257,65	H.C.G.M.B. 235/20.10.2005; 254/29.05.2008; 43/28.02.2011 si Dispozitie Primar sector 2 1126/22.05.2009, numar cadastral 232094, 805 mp, numar inventar ADP 2 - 11693	ADP S2
484	1.6.2.	TEREN STRADA ZEFIRULUI	2189mp	strada			2		29.05.2008	207.363,97	H.C.G.M.B. 235/20.10.2005; 254/29.05.2008; 43/28.02.2011 si Dispozitie Primar sector 2 1126/22.05.2009, numar cadastral 231947, 2189 mp, numar inventar ADP 2 - 11694	ADP S2
485	1.6.2.	TEREN STRADA KIRITESCU CONSTANTIN	2814mp	strada			2		29.05.2008	266.570,22	H.C.G.M.B. 235/20.10.2005; 254/29.05.2008; 43/28.02.2011 si Dispozitie Primar sector 2 1126/22.05.2009, numar cadastral 231907, 2814 mp, numar inventar ADP 2 - 11697	ADP S2
486	1.6.2.	TEREN STRADA HAGIULUI	922mp	strada			2		29.05.2008	87.341,06	H.C.G.M.B. 235/20.10.2005; 254/29.05.2008; 43/28.02.2011 si Dispozitie Primar sector 2 1126/22.05.2009, numar cadastral 232040, 922 mp, numar inventar ADP 2 - 11698	ADP S2
487	1.6.2.	TEREN INTRAREA GRINDUL MARE	19mp	intrare			2		29.05.2008	1.799,87	H.C.G.M.B. 235/20.10.2005; 254/29.05.2008; 43/28.02.2011 si Dispozitie Primar sector 2 1126/22.05.2009, numar cadastral 231944, 19 mp, numar inventar ADP 2 - 11704	ADP S2

spre neschimbare,
 SECRETAR,
 VIZAY

NR. CRT	Cod clasificare	Denumirea bunului	Elemente de identificare	Adresa				Vecini	Anul dobândirii, după caz, al dării în folosință	Valoare inventar RON	Denumire act proprietate sau alte acte doveditoare	Unitatea
				Tip artera	Denumire artera	Nr. Poștal	Sector					
0	1	2	3	4	5	6	7	8	9	10	11	12
488	1.6.2.	TEREN INTRAREA MECET	144mp	intrare			2		29.05.2008	13.641,12	H.C.G.M.B. 235/20.10.2005; 254/29.05.2008; 43/28.02.2011 si Dispozitie Primar sector 2 1126/22.05.2009, numar cadastral 231942, 144 mp, numar inventar ADP 2 - 11705	ADP S2
489	1.6.2.	TEREN INTRAREA STANILOIU CONSTANTIN	570mp	intrare			2		29.05.2008	53.996,10	H.C.G.M.B. 235/20.10.2005; 254/29.05.2008; 43/28.02.2011 si Dispozitie Primar sector 2 1126/22.05.2009, numar cadastral 232101, 570 mp, numar inventar ADP 2 - 11707	ADP S2
490	1.6.2.	TEREN STRADA PAULESCU ALEXANDRU LOCOTENENT	2468mp	strada			2		29.05.2008	233.793,64	H.C.G.M.B. 235/20.10.2005; 254/29.05.2008; 43/28.02.2011 si Dispozitie Primar sector 2 1126/22.05.2009, numar cadastral 231962, 2468 mp, numar inventar ADP 2 - 11708	ADP S2
491	1.6.2.	TEREN STRADA DUZILOR	2927mp	strada			2		29.05.2008	277.274,71	H.C.G.M.B. 235/20.10.2005; 254/29.05.2008; 43/28.02.2011 si Dispozitie Primar sector 2 1126/22.05.2009, numar cadastral 231917, 2927 mp, numar inventar ADP 2 - 11709	ADP S2
492	1.6.2.	TEREN STRADA COSTAFORU GHEORGHE	1705mp	strada			2		29.05.2008	161.514,65	H.C.G.M.B. 235/20.10.2005; 254/29.05.2008; 43/28.02.2011 si Dispozitie Primar sector 2 1126/22.05.2009, numar cadastral 231984, 1705 mp, numar inventar ADP 2 - 11712	ADP S2
493	1.6.2.	TEREN STRADA HIRAMULUI	1160mp	strada			2		29.05.2008	109.886,80	H.C.G.M.B. 235/20.10.2005; 254/29.05.2008; 43/28.02.2011 si Dispozitie Primar sector 2 1126/22.05.2009, numar cadastral 231938, 1160 mp, numar inventar ADP 2 - 11716	ADP S2
494	1.6.2.	TEREN STRADA ATANASIU JAN	2764mp	strada			2		29.05.2008	261.833,72	H.C.G.M.B. 235/20.10.2005; 254/29.05.2008; 43/28.02.2011 si Dispozitie Primar sector 2 1126/22.05.2009, numar cadastral 231981, 2764 mp, numar inventar ADP 2 - 11718	ADP S2

spre neschimbare,
 VIZAT
 SECRETAR

NR. CRT	Cod clasificare	Denumirea bunului	Elemente de identificare	Adresa				Vecini	Anul dobândirii, după caz, al dării în folosință	Valoare inventar RON	Denumire act proprietate sau alte acte doveditoare	Unitatea
				Tip artera	Denumire artera	Nr. Poștal	Sector					
0	1	2	3	4	5	6	7	8	9	10	11	12
495	1.6.2.	TEREN STRADA FOLESCU GEORGE	4291mp	strada			2		29.05.2008	406.486,43	H.C.G.M.B. 235/20.10.2005; 254/29.05.2008; 43/28.02.2011 si Dispozitie Primar sector 2 1126/22.05.2009, numar cadastral 232989, 4291 mp, numar inventar ADP 2 - 11719	ADP S2
496	1.6.2.	TEREN STRADA SARAFINESTI	2153mp	strada			2		29.05.2008	203.953,69	H.C.G.M.B. 235/20.10.2005; 254/29.05.2008; 43/28.02.2011 si Dispozitie Primar sector 2 1126/22.05.2009, numar cadastral 232041, 2153 mp, numar inventar ADP 2 - 11724	ADP S2
497	1.6.2.	TEREN STRADA SORESCU STEFAN, SERGENT MAJOR	1306mp	strada			2		29.05.2008	123.717,38	H.C.G.M.B. 235/20.10.2005; 254/29.05.2008; 43/28.02.2011 si Dispozitie Primar sector 2 1126/22.05.2009, numar cadastral 231992, 1306 mp, numar inventar ADP 2 - 11725	ADP S2
498	1.6.2.	TEREN INTRAREA DIACULUI	152mp	intrare			2		29.05.2008	14.398,96	H.C.G.M.B. 235/20.10.2005; 254/29.05.2008; 43/28.02.2011 si Dispozitie Primar sector 2 1126/22.05.2009, numar cadastral 231429, 152 mp, numar inventar ADP 2 - 11746	ADP S2
499	1.6.2.	TEREN INTRAREA DOCHERILOR	42mp	intrare			2		29.05.2008	3.978,66	H.C.G.M.B. 235/20.10.2005; 254/29.05.2008; 43/28.02.2011 si Dispozitie Primar sector 2 1126/22.05.2009, numar cadastral 231829, 42 mp, numar inventar ADP 2 - 11747	ADP S2
500	1.6.2.	TEREN INTRAREA MIHAI EMINESCU	519mp	intrare			2		29.05.2008	49.164,87	H.C.G.M.B. 235/20.10.2005; 254/29.05.2008; 43/28.02.2011 si Dispozitie Primar sector 2 1126/22.05.2009, numar cadastral 231831, 519 mp, numar inventar ADP 2 - 11748	ADP S2
501	1.6.2.	TEREN STRADA PERIS	10250mp	strada			2		29.05.2008	970.982,50	H.C.G.M.B. 235/20.10.2005; 254/29.05.2008; 43/28.02.2011 si Dispozitie Primar sector 2 1126/22.05.2009, numar cadastral 231534, 10250 mp, numar inventar ADP 2 - 11753	ADP S2

spre neschimbare,
 SECRETAR,
 VIZAT

NR. CRT	Cod clasificare	Denumirea bunului	Elemente de identificare	Adresa				Vecini	Anul dobândirii, după caz, al dării în folosință	Valoare inventar RON	Denumire act proprietate sau alte acte doveditoare	Unitatea
				Tip artera	Denumire artera	Nr. Poștal	Sector					
0	1	2	3	4	5	6	7	8	9	10	11	12
502	1.6.2.	TEREN STRADA LOGOFATUL CARSTEA	1235mp	strada			2		29.05.2008	116.991,55	H.C.G.M.B. 235/20.10.2005; 254/29.05.2008; 43/28.02.2011 si Dispozitie Primar sector 2 1126/22.05.2009, numar cadastral 232323, 1235 mp, numar inventar ADP 2 - 11755	ADP S2
503	1.6.2.	TEREN ALEE ARHITECT PETRE ANTONESCU	3614mp	alee			2		29.05.2008	342.354,22	H.C.G.M.B. 235/20.10.2005; 254/29.05.2008; 43/28.02.2011 si Dispozitie Primar sector 2 1126/22.05.2009, numar cadastral 232177, 233223, 3614 mp, numar inventar ADP 2 - 11757	ADP S2
504	1.6.2.	TEREN STRADA INAUGURARII	4519mp	strada			2		29.05.2008	428.084,87	H.C.G.M.B. 235/20.10.2005; 254/29.05.2008; 43/28.02.2011 si Dispozitie Primar sector 2 1126/22.05.2009, numar cadastral 232721, 4519 mp, numar inventar ADP 2 - 11758	ADP S2
505	1.6.2.	TEREN STRADA MUNTII BUZAULUI	5675mp	strada			2		29.05.2008	537.592,75	H.C.G.M.B. 235/20.10.2005; 254/29.05.2008; 43/28.02.2011 si Dispozitie Primar sector 2 1126/22.05.2009, numar cadastral 232683, 5675 mp, numar inventar ADP 2 - 11759	ADP S2
506	1.6.2.	TEREN INTRAREA CALITATII	1902mp	intrare			2		29.05.2008	180.176,46	H.C.G.M.B. 235/20.10.2005; 254/29.05.2008; 43/28.02.2011 si Dispozitie Primar sector 2 1126/22.05.2009, numar cadastral 232680, 232725, 1902 mp, numar inventar ADP 2 - 11760	ADP S2
507	1.6.2.	TEREN STRADA CAPITAN JUVERDEANU	7712mp	strada			2		29.05.2008	730.557,76	H.C.G.M.B. 235/20.10.2005; 254/29.05.2008; 43/28.02.2011 si Dispozitie Primar sector 2 1126/22.05.2009, numar cadastral 232603, 7712 mp, numar inventar ADP 2 - 11761	ADP S2
508	1.6.2.	TEREN STRADA PLUGUSOR	8288mp	strada			2		29.05.2008	785.122,24	H.C.G.M.B. 235/20.10.2005; 254/29.05.2008; 43/28.02.2011 si Dispozitie Primar sector 2 1126/22.05.2009, numar cadastral 232622, 8288 mp, numar inventar ADP 2 - 11762	ADP S2

spre neschimbare,
 VIZAT
 SECRETAR,

NR. CRT	Cod clasificare	Denumirea bunului	Elemente de identificare	Adresa				Vecini	Anul dobândirii, după caz, al dării în folosință	Valoare inventar RON	Denumire act proprietate sau alte acte doveditoare	Unitatea
				Tip artera	Denumire artera	Nr. Poștal	Sector					
0	1	2	3	4	5	6	7	8	9	10	11	12
509	1.6.2.	TEREN STRADA DANULESTI	3184mp	strada			2		29.05.2008	301.620,32	H.C.G.M.B. 235/20.10.2005; 254/29.05.2008; 43/28.02.2011 si Dispozitie Primar sector 2 1126/22.05.2009, numar cadastral 232837, 3184 mp, numar inventar ADP 2 - 11763	ADP S2
510	1.6.2.	TEREN STRADA ZAMFIR ARBORE	3284mp	strada			2		29.05.2008	311.093,32	H.C.G.M.B. 235/20.10.2005; 254/29.05.2008; 43/28.02.2011 si Dispozitie Primar sector 2 1126/22.05.2009, numar cadastral 232715, 232530, 232542, 232525, 232518, 3284 mp, numar inventar ADP 2 - 11764	ADP S2
511	1.6.2.	TEREN STRADA PRUDENTEI	1732mp	strada			2		29.05.2008	164.072,36	H.C.G.M.B. 235/20.10.2005; 254/29.05.2008; 43/28.02.2011 si Dispozitie Primar sector 2 1126/22.05.2009, numar cadastral 232535, 232539, 232541, 1732 mp, numar inventar ADP 2 - 11765	ADP S2
512	1.6.2.	TEREN STRADA POPESCU SEVER	5190mp	strada			2		29.05.2008	491.648,70	H.C.G.M.B. 235/20.10.2005; 254/29.05.2008; 43/28.02.2011 si Dispozitie Primar sector 2 1126/22.05.2009, numar cadastral 232716, 232706, 232696, 232717, 232527, 232531, 232522, 232532, 232529, 232543, 232538, 232519, 233494, 5190 mp, numar inventar ADP 2 - 11766	ADP S2
513	1.6.2.	TEREN STRADA NISTOR RAILEANU	5314mp	strada			2		29.05.2008	503.395,22	H.C.G.M.B. 235/20.10.2005; 254/29.05.2008; 43/28.02.2011 si Dispozitie Primar sector 2 1126/22.05.2009, numar cadastral 232512, 232513, 232506, 232485, 232523, 232489, 232505, 232516, 232466, 232498, 232499, 232508, 232704, 232700, 5314 mp, numar inventar ADP 2 - 11767	ADP S2

spre neschimbare,
 SECRETAR,
 VIZAY

NR. CRT	Cod clasificare	Denumirea bunului	Elemente de identificare	Adresa				Vecini	Anul dobândirii, după caz, al dării în folosință	Valoare inventar RON	Denumire act proprietate sau alte acte doveditoare	Unitatea
				Tip artera	Denumire artera	Nr. Postal	Sector					
0	1	2	3	4	5	6	7	8	9	10	11	12
514	1.6.2.	TEREN STRADA NEMIRA	1377mp	strada			2		29.05.2008	130.443,21	H.C.G.M.B. 235/20.10.2005; 254/29.05.2008; 43/28.02.2011 si Dispozitie Primar sector 2 1126/22.05.2009, numar cadastral 232511, 232507, 1377 mp, numar inventar ADP 2 - 11768	ADP S2
515	1.6.2.	TEREN STRADA SPINULUI	4191mp	strada			2		29.05.2008	397.013,43	H.C.G.M.B. 235/20.10.2005; 254/29.05.2008; 43/28.02.2011 si Dispozitie Primar sector 2 1126/22.05.2009, numar cadastral 232922, 4191 mp, numar inventar ADP 2 - 11769	ADP S2
516	1.6.2.	TEREN STRADA INVALID SULIGA	6325mp	strada			2		29.05.2008	599.167,25	H.C.G.M.B. 235/20.10.2005; 254/29.05.2008; 43/28.02.2011 si Dispozitie Primar sector 2 1126/22.05.2009, numar cadastral 232743, 232701, 6325 mp, numar inventar ADP 2 - 11770	ADP S2
517	1.6.2.	TEREN STRADA DASCALULUI	6137mp	strada			2		29.05.2008	581.358,01	H.C.G.M.B. 235/20.10.2005; 254/29.05.2008; 43/28.02.2011 si Dispozitie Primar sector 2 1126/22.05.2009, numar cadastral 232933, 6137 mp, numar inventar ADP 2 - 11771	ADP S2
518	1.6.2.	TEREN STRADA CONSTANTIN MERISESCU	5659mp	strada			2		29.05.2008	536.077,07	H.C.G.M.B. 235/20.10.2005; 254/29.05.2008; 43/28.02.2011 si Dispozitie Primar sector 2 1126/22.05.2009, numar cadastral 232916, 5659 mp, numar inventar ADP 2 - 11772	ADP S2
519	1.6.2.	TEREN STRADA VASCAU	895mp	strada			2		29.05.2008	84.783,35	H.C.G.M.B. 235/20.10.2005; 254/29.05.2008; 43/28.02.2011 si Dispozitie Primar sector 2 1126/22.05.2009, numar cadastral 232888, 895 mp, numar inventar ADP 2 - 11773	ADP S2
520	1.6.2.	TEREN STRADA CUIISOAREI	827mp	strada			2		29.05.2008	78.341,71	H.C.G.M.B. 235/20.10.2005; 254/29.05.2008; 43/28.02.2011 si Dispozitie Primar sector 2 1126/22.05.2009, numar cadastral 232914, 827 mp, numar inventar ADP 2 - 11774	ADP S2

VIZAY
 spre neschimbare,
 SECRETAR,

NR. CRT	Cod clasificare	Denumirea bunului	Elemente de identificare	Adresa				Vecini	Anul dobândirii, după caz, al dării în folosință	Valoare inventar RON	Denumire act proprietate sau alte acte doveditoare	Unitatea
				Tip artera	Denumire artera	Nr. Postal	Sector					
0	1	2	3	4	5	6	7	8	9	10	11	12
521	1.6.2.	TEREN STRADA BRIGADIER TANASE DUMITRESCU	454mp	strada			2		29.05.2008	43.007,42	H.C.G.M.B. 235/20.10.2005; 254/29.05.2008; 43/28.02.2011 si Dispozitie Primar sector 2 1126/22.05.2009, numar cadastral 232604, 454 mp, numar inventar ADP 2 - 11775	ADP S2
522	1.6.2.	TEREN STRADA VELINTEI	2433mp	strada			2		29.05.2008	230.478,09	H.C.G.M.B. 235/20.10.2005; 254/29.05.2008; 43/28.02.2011 si Dispozitie Primar sector 2 1126/22.05.2009, numar cadastral 232631, 2433 mp, numar inventar ADP 2 - 11776	ADP S2
523	1.6.2.	TEREN STRADA LACUL AMARA	2374mp	strada			2		29.05.2008	224.889,02	H.C.G.M.B. 235/20.10.2005; 254/29.05.2008; 43/28.02.2011 si Dispozitie Primar sector 2 1126/22.05.2009, numar cadastral 232607, 2374 mp, numar inventar ADP 2 - 11777	ADP S2
524	1.6.2.	TEREN STRADA LAICERULUI	3339mp	strada			2		29.05.2008	316.303,47	H.C.G.M.B. 235/20.10.2005; 254/29.05.2008; 43/28.02.2011 si Dispozitie Primar sector 2 1126/22.05.2009, numar cadastral 232627, 233389, 233486, 3339 mp, numar inventar ADP 2 - 11778	ADP S2
525	1.6.2.	TEREN STRADA CAMPUL CU NARCISE	5744mp	strada			2		29.05.2008	544.129,12	H.C.G.M.B. 235/20.10.2005; 254/29.05.2008; 43/28.02.2011 si Dispozitie Primar sector 2 1126/22.05.2009, numar cadastral 232568, 5744 mp, numar inventar ADP 2 - 11779	ADP S2
526	1.6.2.	TEREN STRADA DUMBRAVA ROSIE	4804mp	strada			2		29.05.2008	455.082,92	H.C.G.M.B. 235/20.10.2005; 254/29.05.2008; 43/28.02.2011 si Dispozitie Primar sector 2 1126/22.05.2009, numar cadastral 232140, 4804 mp, numar inventar ADP 2 - 11783	ADP S2
527	1.6.2.	TEREN STRADA BACALOGU EMANOIL, DOCTOR	881mp	strada			2		29.05.2008	83.457,13	H.C.G.M.B. 235/20.10.2005; 254/29.05.2008; 43/28.02.2011 si Dispozitie Primar sector 2 1126/22.05.2009, numar cadastral 232330, 881 mp, numar inventar ADP 2 - 11784	ADP S2

VIZAT
spre neschimbare,
SECRETAR,

NR. CRT	Cod clasificare	Denumirea bunului	Elemente de identificare	Adresa				Vecini	Anul dobândirii, după caz, al dării în folosință	Valoare inventar RON	Denumire act proprietate sau alte acte doveditoare	Unitatea
				Tip artera	Denumire artera	Nr. Poștal	Sector					
0	1	2	3	4	5	6	7	8	9	10	11	12
528	1.6.2.	TEREN STRADA GEROTA DIMITRIE	1845mp	strada			2		29.05.2008	174.776,85	H.C.G.M.B. 235/20.10.2005; 254/29.05.2008; 43/28.02.2011 si Dispozitie Primar sector 2 1126/22.05.2009, numar cadastral 232174, 1845 mp, numar inventar ADP 2 - 11785	ADP S2
529	1.6.2.	TEREN STRADA MOVILA ION	1498mp	strada			2		29.05.2008	141.905,54	H.C.G.M.B. 235/20.10.2005; 254/29.05.2008; 43/28.02.2011 si Dispozitie Primar sector 2 1126/22.05.2009, numar cadastral 232185, 1498 mp, numar inventar ADP 2 - 11786	ADP S2
530	1.6.2.	TEREN STRADA SCHITUL DARVARI	1656mp	strada			2		29.05.2008	156.872,88	H.C.G.M.B. 235/20.10.2005; 254/29.05.2008; 43/28.02.2011 si Dispozitie Primar sector 2 1126/22.05.2009, numar cadastral 232175, 1656 mp, numar inventar ADP 2 - 11787	ADP S2
531	1.6.2.	TEREN INTRAREA SPATARULUI	542mp	intrare			2		29.05.2008	51.343,66	H.C.G.M.B. 235/20.10.2005; 254/29.05.2008; 43/28.02.2011 si Dispozitie Primar sector 2 1126/22.05.2009, numar cadastral 232149, 542 mp, numar inventar ADP 2 - 11788	ADP S2
532	1.6.2.	TEREN INTRAREA TOPLICENI	240mp	intrare			2		29.05.2008	22.735,20	H.C.G.M.B. 235/20.10.2005; 254/29.05.2008; 43/28.02.2011 si Dispozitie Primar sector 2 1126/22.05.2009, numar cadastral 232167, 240 mp, numar inventar ADP 2 - 11789	ADP S2
533	1.6.2.	TEREN INTRAREA ARGEAUA	317mp	intrare			2		29.05.2008	30.029,41	H.C.G.M.B. 235/20.10.2005; 254/29.05.2008; 43/28.02.2011 si Dispozitie Primar sector 2 1126/22.05.2009, numar cadastral 232324, 317 mp, numar inventar ADP 2 - 11791	ADP S2
534	1.6.2.	TEREN STRADA PARINTELE STANILOAIE	1276mp	strada			2		29.05.2008	120.875,48	H.C.G.M.B. 235/20.10.2005; 254/29.05.2008; 43/28.02.2011 si Dispozitie Primar sector 2 1126/22.05.2009, numar cadastral 232285, 1276 mp, numar inventar ADP 2 - 11792	ADP S2

VIZAT
spre noschimbare,
SECRETAR.

NR. CRT	Cod clasificare	Denumirea bunului	Elemente de identificare	Adresa				Vecini	Anul dobândirii, după caz, al dării în folosință	Valoare inventar RON	Denumire act proprietate sau alte acte doveditoare	Unitatea
				Tip artera	Denumire artera	Nr. Postal	Sector					
0	1	2	3	4	5	6	7	8	9	10	11	12
535	1.6.2.	TEREN STRADA MANTULEASA	4608mp	strada			2		29.05.2008	436.515,84	H.C.G.M.B. 235/20.10.2005; 254/29.05.2008; 43/28.02.2011 si Dispozitie Primar sector 2 1126/22.05.2009, numar cadastral 232164, 4608 mp, numar inventar ADP 2 - 11793	ADP S2
536	1.6.2.	TEREN STRADA AVRAM IANCU	3247mp	strada			2		29.05.2008	307.588,31	H.C.G.M.B. 235/20.10.2005; 254/29.05.2008; 43/28.02.2011 si Dispozitie Primar sector 2 1126/22.05.2009, numar cadastral 232170, 3247 mp, numar inventar ADP 2 - 11794	ADP S2
537	1.6.2.	TEREN ALEE TZIGARA - SAMURCAS ALEXANDRU	1684mp	alee			2		29.05.2008	159.525,32	H.C.G.M.B. 235/20.10.2005; 254/29.05.2008; 43/28.02.2011 si Dispozitie Primar sector 2 1126/22.05.2009, numar cadastral 232652, 1684 mp, numar inventar ADP 2 - 11796	ADP S2
538	1.6.2.	TEREN INTRAREA BARITONULUI	243mp	intrare			2		29.05.2008	23.019,39	H.C.G.M.B. 235/20.10.2005; 254/29.05.2008; 43/28.02.2011 si Dispozitie Primar sector 2 1126/22.05.2009, numar cadastral 232182, 243 mp, numar inventar ADP 2 - 11797	ADP S2
539	1.6.2.	TEREN STRADA INISOR	1737mp	strada			2		29.05.2008	164.546,01	H.C.G.M.B. 235/20.10.2005; 254/29.05.2008; 43/28.02.2011 si Dispozitie Primar sector 2 1126/22.05.2009, numar cadastral 232157, 1737 mp, numar inventar ADP 2 - 11798	ADP S2
540	1.6.2.	TEREN STRADA RONDA	6998mp	strada			2		29.05.2008	662.920,54	H.C.G.M.B. 235/20.10.2005; 254/29.05.2008; 43/28.02.2011 si Dispozitie Primar sector 2 1126/22.05.2009, numar cadastral 232163, 6998 mp, numar inventar ADP 2 - 11799	ADP S2
541	1.6.2.	TEREN STRADA INGINER IORCEANU SPIRIDON TRONSON 2	968mp	strada			2		29.05.2008	91.698,64	H.C.G.M.B. 235/20.10.2005; 254/29.05.2008; 43/28.02.2011 si Dispozitie Primar sector 2 1126/22.05.2009, numar cadastral 231436, 968 mp, numar inventar ADP 2 - 11803	ADP S2

VIZAT
spre neschimbare,
SECRETAR,

NR. CRT	Cod clasificare	Denumirea bunului	Elemente de identificare	Adresa				Vecini	Anul dobândirii, după caz, al dării în folosință	Valoare inventar RON	Denumire act proprietate sau alte acte doveditoare	Unitatea
				Tip artera	Denumire artera	Nr. Poștal	Sector					
0	1	2	3	4	5	6	7	8	9	10	11	12
542	1.6.2.	TEREN STRADA ZIDURILOR	3422mp	strada			2		29.05.2008	324.166,06	H.C.G.M.B. 235/20.10.2005; 254/29.05.2008; 43/28.02.2011 si Dispozitie Primar sector 2 1126/22.05.2009, numar cadastral 232534, 3422 mp, numar inventar ADP 2 - 11804	ADP S2
543	1.6.2.	TEREN STRADA FRAULUI	2748mp	strada			2		29.05.2008	260.318,04	H.C.G.M.B. 235/20.10.2005; 254/29.05.2008; 43/28.02.2011 si Dispozitie Primar sector 2 1126/22.05.2009, numar cadastral 232412, 2748 mp, numar inventar ADP 2 - 11805	ADP S2
544	1.6.2.	TEREN STRADA OLIMPIADEI	2562mp	strada			2		29.05.2008	242.698,26	H.C.G.M.B. 235/20.10.2005; 254/29.05.2008; 43/28.02.2011 si Dispozitie Primar sector 2 1126/22.05.2009, numar cadastral 232413, 2562 mp, numar inventar ADP 2 - 11806	ADP S2
545	1.6.2.	TEREN STRADA TAMPA	1147mp	strada			2		29.05.2008	108.655,31	H.C.G.M.B. 235/20.10.2005; 254/29.05.2008; 43/28.02.2011 si Dispozitie Primar sector 2 1126/22.05.2009, numar cadastral 232415, 1147 mp, numar inventar ADP 2 - 11807	ADP S2
546	1.6.2.	TEREN STRADA RENULUI	1381mp	strada			2		29.05.2008	130.822,13	H.C.G.M.B. 235/20.10.2005; 254/29.05.2008; 43/28.02.2011 si Dispozitie Primar sector 2 1126/22.05.2009, numar cadastral 231225, 1381 mp, numar inventar ADP 2 - 11808	ADP S2
547	1.6.2.	TEREN STRADA REFRENULUI	2000mp	strada			2		29.05.2008	189.460,00	H.C.G.M.B. 235/20.10.2005; 254/29.05.2008; 43/28.02.2011 si Dispozitie Primar sector 2 1126/22.05.2009, numar cadastral 232712, 2000 mp, numar inventar ADP 2 - 11809	ADP S2
548	1.6.2.	TEREN STRADA OITUZ	9380mp	strada			2		29.05.2008	888.567,40	H.C.G.M.B. 235/20.10.2005; 254/29.05.2008; 43/28.02.2011 si Dispozitie Primar sector 2 1126/22.05.2009, numar cadastral 232363, 9380 mp, numar inventar ADP 2 - 11810	ADP S2

spre neschimbare,
 VIZAT
 SECRETAR,

NR. CRT	Cod clasificare	Denumirea bunului	Elemente de identificare	Adresa				Vecini	Anul dobândirii, după caz, al dării în folosință	Valoare inventar RON	Denumire act proprietate sau alte acte doveditoare	Unitatea
				Tip artera	Denumire artera	Nr. Poștal	Sector					
0	1	2	3	4	5	6	7	8	9	10	11	12
549	1.6.2.	TEREN STRADA CANEPEI	975mp	strada			2		29.05.2008	92.361,75	H.C.G.M.B. 235/20.10.2005; 254/29.05.2008; 43/28.02.2011 si Dispozitie Primar sector 2 1126/22.05.2009, numar cadastral 232362, 975 mp, numar inventar ADP 2 - 11811	ADP S2
550	1.6.2.	TEREN INTRAREA SUCEAVA	555mp	intrare			2		29.05.2008	52.575,15	H.C.G.M.B. 235/20.10.2005; 254/29.05.2008; 43/28.02.2011 si Dispozitie Primar sector 2 1126/22.05.2009, numar cadastral 232366, 555 mp, numar inventar ADP 2 - 11812	ADP S2
551	1.6.2.	TEREN STRADA ARBUSTULUI	3848mp	strada			2		29.05.2008	364.521,04	H.C.G.M.B. 235/20.10.2005; 254/29.05.2008; 43/28.02.2011 si Dispozitie Primar sector 2 1126/22.05.2009, numar cadastral 232798, 3848 mp, numar inventar ADP 2 - 11813	ADP S2
552	1.6.2.	TEREN STRADA TARCAUS	1001mp	strada			2		29.05.2008	94.824,73	H.C.G.M.B. 235/20.10.2005; 254/29.05.2008; 43/28.02.2011 si Dispozitie Primar sector 2 1126/22.05.2009, numar cadastral 232694, 1001 mp, numar inventar ADP 2 - 11814	ADP S2
553	1.6.2.	TEREN STRADA BISCA MICA	216mp	strada			2		29.05.2008	20.461,68	H.C.G.M.B. 235/20.10.2005; 254/29.05.2008; 43/28.02.2011 si Dispozitie Primar sector 2 1126/22.05.2009, numar cadastral 232835, 216 mp, numar inventar ADP 2 - 11815	ADP S2
554	1.6.2.	TEREN STRADA DROPIEI	1955mp	strada			2		29.05.2008	185.197,15	H.C.G.M.B. 235/20.10.2005; 254/29.05.2008; 43/28.02.2011 si Dispozitie Primar sector 2 1126/22.05.2009, numar cadastral 232767, 1955 mp, numar inventar ADP 2 - 11816	ADP S2
555	1.6.2.	TEREN STRADA RECREERII	1445mp	strada			2		29.05.2008	136.884,85	H.C.G.M.B. 235/20.10.2005; 254/29.05.2008; 43/28.02.2011 si Dispozitie Primar sector 2 1126/22.05.2009, numar cadastral 232709, 1445 mp, numar inventar ADP 2 - 11817	ADP S2

VIZAT
 spre neschimbare,
 SECRETAR,

NR. CRT	Cod clasificare	Denumirea bunului	Elemente de identificare	Adresa				Vecini	Anul dobândirii, după caz, al dării în folosință	Valoare inventar RON	Denumire act proprietate sau alte acte doveditoare	Unitatea
				Tip artera	Denumire artera	Nr. Postal	Sector					
0	1	2	3	4	5	6	7	8	9	10	11	12
556	1.6.2.	TEREN STRADA FERASTRU	320mp	strada			2		29.05.2008	30.313,60	H.C.G.M.B. 235/20.10.2005; 254/29.05.2008; 43/28.02.2011 si Dispozitie Primar sector 2 1126/22.05.2009, numar cadastral 232768, 320 mp, numar inventar ADP 2 - 11818	ADP S2
557	1.6.2.	TEREN STRADA CLOPOTULUI	1050mp	strada			2		29.05.2008	99.466,50	H.C.G.M.B. 235/20.10.2005; 254/29.05.2008; 43/28.02.2011 si Dispozitie Primar sector 2 1126/22.05.2009, numar cadastral 232836, 1050 mp, numar inventar ADP 2 - 11819	ADP S2
558	1.6.2.	TEREN STRADA RACOVITA DIMITRIE	4063mp	strada			2		29.05.2008	384.887,99	H.C.G.M.B. 235/20.10.2005; 254/29.05.2008; 43/28.02.2011 si Dispozitie Primar sector 2 1126/22.05.2009, numar cadastral 233070, 4063 mp, numar inventar ADP 2 - 11820	ADP S2
559	1.6.2.	TEREN STRADA CERNAUTI	4454mp	strada			2		29.05.2008	421.927,42	H.C.G.M.B. 235/20.10.2005; 254/29.05.2008; 43/28.02.2011 si Dispozitie Primar sector 2 1126/22.05.2009, numar cadastral 232972, 4454 mp, numar inventar ADP 2 - 11821	ADP S2
560	1.6.2.	TEREN STRADA SOLDAT SAVU MARIN	3710mp	strada			2		29.05.2008	351.448,30	H.C.G.M.B. 235/20.10.2005; 254/29.05.2008; 43/28.02.2011 si Dispozitie Primar sector 2 1126/22.05.2009, numar cadastral 232904, 3710 mp, numar inventar ADP 2 - 11822	ADP S2
561	1.6.2.	TEREN STRADA NALBEI	586mp	strada			2		29.05.2008	55.511,78	H.C.G.M.B. 235/20.10.2005; 254/29.05.2008; 43/28.02.2011 si Dispozitie Primar sector 2 1126/22.05.2009, numar cadastral 232900, 586 mp, numar inventar ADP 2 - 11823	ADP S2
562	1.6.2.	TEREN STRADA PICTOR DIMITRIE HARLESCU	1577mp	strada			2		29.05.2008	149.389,21	H.C.G.M.B. 235/20.10.2005; 254/29.05.2008; 43/28.02.2011 si Dispozitie Primar sector 2 1126/22.05.2009, numar cadastral 233014, 1577 mp, numar inventar ADP 2 - 11824	ADP S2

VIZAT
 spre neschimbare,
 SECRETAR,

NR. CRT	Cod clasificare	Denumirea bunului	Elemente de identificare	Adresa				Vecini	Anul dobândirii, după caz, al dării în folosință	Valoare inventar RON	Denumire act proprietate sau alte acte doveditoare	Unitatea
				Tip artera	Denumire artera	Nr. Poștal	Sector					
0	1	2	3	4	5	6	7	8	9	10	11	12
563	1.6.2.	TEREN STRADA CAREI	2602mp	strada			2		29.05.2008	246.487,46	H.C.G.M.B. 235/20.10.2005; 254/29.05.2008; 43/28.02.2011 si Dispozitie Primar sector 2 1126/22.05.2009, numar cadastral 232897, 2602 mp, numar inventar ADP 2 - 11825	ADP S2
564	1.6.2.	TEREN INTRAREA ION POLIZU	2251mp	intrare			2		29.05.2008	213.237,23	H.C.G.M.B. 235/20.10.2005; 254/29.05.2008; 43/28.02.2011 si Dispozitie Primar sector 2 1126/22.05.2009, numar cadastral 232915, 2251 mp, numar inventar ADP 2 - 11826	ADP S2
565	1.6.2.	TEREN STRADA ELENA POLIZU	2326mp	strada			2		29.05.2008	220.341,98	H.C.G.M.B. 235/20.10.2005; 254/29.05.2008; 43/28.02.2011 si Dispozitie Primar sector 2 1126/22.05.2009, numar cadastral 232982, 2326 mp, numar inventar ADP 2 - 11827	ADP S2
566	1.6.2.	TEREN STRADA BAIA DE ARAMA	2173mp	strada			2		29.05.2008	205.848,29	H.C.G.M.B. 235/20.10.2005; 254/29.05.2008; 43/28.02.2011 si Dispozitie Primar sector 2 1126/22.05.2009, numar cadastral 232902, 2173 mp, numar inventar ADP 2 - 11828	ADP S2
567	1.6.2.	TEREN STRADA LOGOFAT DAN	2750mp	strada			2		29.05.2008	260.507,50	H.C.G.M.B. 235/20.10.2005; 254/29.05.2008; 43/28.02.2011 si Dispozitie Primar sector 2 1126/22.05.2009, numar cadastral 232887, 2750 mp, numar inventar ADP 2 - 11829	ADP S2
568	1.6.2.	TEREN STRADA ARMASUL MARCU	5090mp	strada			2		29.05.2008	482.175,70	H.C.G.M.B. 235/20.10.2005; 254/29.05.2008; 43/28.02.2011 si Dispozitie Primar sector 2 1126/22.05.2009, numar cadastral 232899, 5090 mp, numar inventar ADP 2 - 11830	ADP S2
569	1.6.2.	TEREN STRADA ALEXANDRU IPSILANTI	2388mp	strada			2		29.05.2008	226.215,24	H.C.G.M.B. 235/20.10.2005; 254/29.05.2008; 43/28.02.2011 si Dispozitie Primar sector 2 1126/22.05.2009, numar cadastral 232980, 2388 mp, numar inventar ADP 2 - 11831	ADP S2

spre neschimbare,
 SECRETAR,
 VIZAT

NR. CRT	Cod clasificare	Denumirea bunului	Elemente de identificare	Adresa				Vecini	Anul dobândirii, după caz, al dării în folosință	Valoare inventar RON	Denumire act proprietate sau alte acte doveditoare	Unitatea
				Tip artera	Denumire artera	Nr. Poștal	Sector					
0	1	2	3	4	5	6	7	8	9	10	11	12
570	1.6.2.	TEREN STRADA BODEȘTI	3727mp	strada			2		29.05.2008	353.058,71	H.C.G.M.B. 235/20.10.2005; 254/29.05.2008; 43/28.02.2011 si Dispozitie Primar sector 2 1126/22.05.2009, numar cadastral 232901, 3727 mp, numar inventar ADP 2 - 11832	ADP S2
571	1.6.2.	TEREN STRADA CLUCERU SANDU	2566mp	strada			2		29.05.2008	243.077,18	H.C.G.M.B. 235/20.10.2005; 254/29.05.2008; 43/28.02.2011 si Dispozitie Primar sector 2 1126/22.05.2009, numar cadastral 233013, 2566 mp, numar inventar ADP 2 - 11833	ADP S2
572	1.6.2.	TEREN ALEE MOZAIICULUI	3335mp	alee			2		29.05.2008	315.924,55	H.C.G.M.B. 235/20.10.2005; 254/29.05.2008; 43/28.02.2011 si Dispozitie Primar sector 2 1126/22.05.2009, numar cadastral 233012, 3335 mp, numar inventar ADP 2 - 11834	ADP S2
573	1.6.2.	TEREN ALEE VERGULUI	9198mp	alee			2		29.05.2008	871.326,54	H.C.G.M.B. 235/20.10.2005; 254/29.05.2008; 43/28.02.2011 si Dispozitie Primar sector 2 1126/22.05.2009, numar cadastral 232898, 9198 mp, numar inventar ADP 2 - 11835	ADP S2
574	1.6.2.	TEREN STRADA HIRJEU DUMITRU, ARHITECT	9772mp	strada			2		29.05.2008	925.701,56	H.C.G.M.B. 235/20.10.2005; 254/29.05.2008; 43/28.02.2011 si Dispozitie Primar sector 2 1126/22.05.2009, numar cadastral 234414, 9772 mp, numar inventar ADP 2 - 11836	ADP S2
575	1.6.2.	TEREN DRUM MANASTIREA CRISTIANA	5036mp	strada			2		29.05.2008	477.060,28	H.C.G.M.B. 235/20.10.2005; 254/29.05.2008; 43/28.02.2011 si Dispozitie Primar sector 2 1126/22.05.2009, numar cadastral 233708, 5036 mp, numar inventar ADP 2 - 11837	ADP S2
576	1.6.2.	TEREN STRADA LUNTREI	3544mp	strada			2		29.05.2008	335.723,12	H.C.G.M.B. 235/20.10.2005; 254/29.05.2008; 43/28.02.2011 si Dispozitie Primar sector 2 1126/22.05.2009, numar cadastral 231333, 3544 mp, numar inventar ADP 2 - 11839	ADP S2

VIZAT
 spre neschimbare,
 SECRETAR,

NR. CRT	Cod clasificare	Denumirea bunului	Elemente de identificare	Adresa				Vecini	Anul dobândirii, după caz, al dării în folosință	Valoare inventar RON	Denumire act proprietate sau alte acte doveditoare	Unitatea
				Tip artera	Denumire artera	Nr. Poștal	Sector					
0	1	2	3	4	5	6	7	8	9	10	11	12
577	1.6.2.	TEREN STRADA MOROENI	10104mp	strada			2		29.05.2008	957.151,92	H.C.G.M.B. 235/20.10.2005; 254/29.05.2008; 43/28.02.2011 si Dispozitie Primar sector 2 1126/22.05.2009, numar cadastral 233319, 233172, 233167, 233168, 233165, 233171, 233153, 233149, 233170, 10104 mp, numar inventar ADP 2 - 11840	ADP S2
578	1.6.2.	TEREN STRADA SERGENT PREDESCU VASILE	4153mp	strada			2		29.05.2008	393.413,69	H.C.G.M.B. 235/20.10.2005; 254/29.05.2008; 43/28.02.2011 si Dispozitie Primar sector 2 1126/22.05.2009, numar cadastral 233373, 4153 mp, numar inventar ADP 2 - 11841	ADP S2
579	1.6.2.	TEREN STRADA BANUL NICOLAE	12755mp	strada			2		29.05.2008	1.208.281,15	H.C.G.M.B. 235/20.10.2005; 254/29.05.2008; 43/28.02.2011 si Dispozitie Primar sector 2 1126/22.05.2009, numar cadastral 233322, 233495, 12755 mp, numar inventar ADP 2 - 11842	ADP S2
580	1.6.2.	TEREN STRADA EROU SIMION BUSUIOC	7108mp	strada			2		29.05.2008	673.340,84	H.C.G.M.B. 235/20.10.2005; 254/29.05.2008; 43/28.02.2011 si Dispozitie Primar sector 2 1126/22.05.2009, numar cadastral 233491, 7108 mp, numar inventar ADP 2 - 11843	ADP S2
581	1.6.2.	TEREN STRADA NICOLAE APOSTOL	9230mp	strada			2		29.05.2008	874.357,90	H.C.G.M.B. 235/20.10.2005; 254/29.05.2008; 43/28.02.2011 si Dispozitie Primar sector 2 1126/22.05.2009, numar cadastral 233384, 9230 mp, numar inventar ADP 2 - 11844	ADP S2
582	1.6.2.	TEREN STRADA MELODIEI	8188mp	strada			2		29.05.2008	775.649,24	H.C.G.M.B. 235/20.10.2005; 254/29.05.2008; 43/28.02.2011 si Dispozitie Primar sector 2 1126/22.05.2009, numar cadastral 233496, 8188 mp, numar inventar ADP 2 - 11845	ADP S2

spre neschimbare,
 SECRETAR,

NR. CRT	Cod clasificare	Denumirea bunului	Elemente de identificare	Adresa				Vecini	Anul dobândirii, după caz, al dării în folosință	Valoare inventar RON	Denumire act proprietate sau alte acte doveditoare	Unitatea
				Tip artera	Denumire artera	Nr. Poștal	Sector					
0	1	2	3	4	5	6	7	8	9	10	11	12
583	1.6.2.	TEREN STRADA LANTERNEI	8083mp	strada			2		29.05.2008	765.702,59	H.C.G.M.B. 235/20.10.2005; 254/29.05.2008; 43/28.02.2011 si Dispozitie Primar sector 2 1126/22.05.2009, numar cadastral 233507, 8083 mp, numar inventar ADP 2 - 11846	ADP S2
584	1.6.2.	TEREN STRADA TULPINEI	1367mp	strada			2		29.05.2008	129.495,91	H.C.G.M.B. 235/20.10.2005; 254/29.05.2008; 43/28.02.2011 si Dispozitie Primar sector 2 1126/22.05.2009, numar cadastral 233570, 232698, 1367 mp, numar inventar ADP 2 - 11847	ADP S2
585	1.6.2.	TEREN STRADA SOLDAT NICOLAE CANEA	13644mp	strada			2		29.05.2008	1.292.496,12	H.C.G.M.B. 235/20.10.2005; 254/29.05.2008; 43/28.02.2011 si Dispozitie Primar sector 2 1126/22.05.2009, numar cadastral 233505, 13644 mp, numar inventar ADP 2 - 11848	ADP S2
586	1.6.2.	TEREN STRADA COTMEANA	1250mp	strada			2		29.05.2008	118.412,50	H.C.G.M.B. 235/20.10.2005; 254/29.05.2008; 43/28.02.2011 si Dispozitie Primar sector 2 1126/22.05.2009, numar cadastral 232723, 232711, 1250 mp, numar inventar ADP 2 - 11849	ADP S2
587	1.6.2.	TEREN STRADA VALER DUMITRESCU	5782mp	strada			2		29.05.2008	547.728,86	H.C.G.M.B. 235/20.10.2005; 254/29.05.2008; 43/28.02.2011 si Dispozitie Primar sector 2 1126/22.05.2009, numar cadastral 233567, 5782 mp, numar inventar ADP 2 - 11850	ADP S2
588	1.6.2.	TEREN STRADA PASARANI	4834mp	strada			2		29.05.2008	457.924,82	H.C.G.M.B. 235/20.10.2005; 254/29.05.2008; 43/28.02.2011 si Dispozitie Primar sector 2 1126/22.05.2009, numar cadastral 232745, 4834 mp, numar inventar ADP 2 - 11851	ADP S2
589	1.6.2.	TEREN STRADA CODALBITEI	4465mp	strada			2		29.05.2008	422.969,45	H.C.G.M.B. 235/20.10.2005; 254/29.05.2008; 43/28.02.2011 si Dispozitie Primar sector 2 1126/22.05.2009, numar cadastral 233508, 4465 mp, numar inventar ADP 2 - 11852	ADP S2

spre neschimbare,
 VIZAT
 SECRETAR,

NR. CRT	Cod clasificare	Denumirea bunului	Elemente de identificare	Adresa				Vecini	Anul dobândirii, după caz, al dării în folosință	Valoare inventar RON	Denumire act proprietate sau alte acte doveditoare	Unitatea
				Tip artera	Denumire artera	Nr. Poștal	Sector					
0	1	2	3	4	5	6	7	8	9	10	11	12
590	1.6.2.	TEREN STRADA BISCA MARE	1076mp	strada			2		29.05.2008	101.929,48	H.C.G.M.B. 235/20.10.2005; 254/29.05.2008; 43/28.02.2011 si Dispozitie Primar sector 2 1126/22.05.2009, numar cadastral 233490, 1076 mp, numar inventar ADP 2 - 11853	ADP S2
591	1.6.2.	TEREN STRADA HORTENSIEI	8542mp	strada			2		29.05.2008	809.183,66	H.C.G.M.B. 235/20.10.2005; 254/29.05.2008; 43/28.02.2011 si Dispozitie Primar sector 2 1126/22.05.2009, numar cadastral 232763, 8542 mp, numar inventar ADP 2 - 11854	ADP S2
592	1.6.2.	TEREN STRADA SCAIETILOR	2959mp	strada			2		29.05.2008	280.306,07	H.C.G.M.B. 235/20.10.2005; 254/29.05.2008; 43/28.02.2011 si Dispozitie Primar sector 2 1126/22.05.2009, numar cadastral 232689, 2959 mp, numar inventar ADP 2 - 11855	ADP S2
593	1.6.2.	TEREN STRADA EMISFEREI	2057mp	strada			2		29.05.2008	194.859,61	H.C.G.M.B. 235/20.10.2005; 254/29.05.2008; 43/28.02.2011 si Dispozitie Primar sector 2 1126/22.05.2009, numar cadastral 232746, 2057 mp, numar inventar ADP 2 - 11856	ADP S2
594	1.6.2.	TEREN STRADA SIMETRIEI	2390mp	strada			2		29.05.2008	226.404,70	H.C.G.M.B. 235/20.10.2005; 254/29.05.2008; 43/28.02.2011 si Dispozitie Primar sector 2 1126/22.05.2009, numar cadastral 232722, 2390 mp, numar inventar ADP 2 - 11857	ADP S2
595	1.6.2.	TEREN STRADA TARNACOPULUI	1411mp	strada			2		29.05.2008	133.664,03	H.C.G.M.B. 235/20.10.2005; 254/29.05.2008; 43/28.02.2011 si Dispozitie Primar sector 2 1126/22.05.2009, numar cadastral 232695, 1411 mp, numar inventar ADP 2 - 11858	ADP S2
596	1.6.2.	TEREN STRADA MACRISULUI	1032mp	strada			2		29.05.2008	97.761,36	H.C.G.M.B. 235/20.10.2005; 254/29.05.2008; 43/28.02.2011 si Dispozitie Primar sector 2 1126/22.05.2009, numar cadastral 232731, 1032 mp, numar inventar ADP 2 - 11859	ADP S2

spre neschimbare,
 SECRETAR,
 VIZAT

NR. CRT	Cod clasificare	Denumirea bunului	Elemente de identificare	Adresa				Vecini	Anul dobândirii, după caz, al dării în folosință	Valoare inventar RON	Denumire act proprietate sau alte acte doveditoare	Unitatea
				Tip artera	Denumire artera	Nr. Poștal	Sector					
0	1	2	3	4	5	6	7	8	9	10	11	12
597	1.6.2.	TEREN STRADA SMEUREI	900mp	strada			2		29.05.2008	85.257,00	H.C.G.M.B. 235/20.10.2005; 254/29.05.2008; 43/28.02.2011 si Dispozitie Primar sector 2 1126/22.05.2009, numar cadastral 232676, 900 mp, numar inventar ADP 2 - 11860	ADP S2
598	1.6.2.	TEREN STRADA ANGRENAJULUI	745mp	strada			2		29.05.2008	70.573,85	H.C.G.M.B. 235/20.10.2005; 254/29.05.2008; 43/28.02.2011 si Dispozitie Primar sector 2 1126/22.05.2009, numar cadastral 232611, 745 mp, numar inventar ADP 2 - 11861	ADP S2
599	1.6.2.	TEREN STRADA CATRINTEI	2346mp	strada			2		29.05.2008	222.236,58	H.C.G.M.B. 235/20.10.2005; 254/29.05.2008; 43/28.02.2011 si Dispozitie Primar sector 2 1126/22.05.2009, numar cadastral 233360, 2346 mp, numar inventar ADP 2 - 11862	ADP S2
600	1.6.2.	TEREN INTRAREA FANFAREI	280mp	intrare			2		29.05.2008	26.524,40	H.C.G.M.B. 235/20.10.2005; 254/29.05.2008; 43/28.02.2011 si Dispozitie Primar sector 2 1126/22.05.2009, numar cadastral 233488, 280 mp, numar inventar ADP 2 - 11863	ADP S2
601	1.6.2.	TEREN STRADA ORTACULUI	627mp	strada			2		29.05.2008	59.395,71	H.C.G.M.B. 235/20.10.2005; 254/29.05.2008; 43/28.02.2011 si Dispozitie Primar sector 2 1126/22.05.2009, numar cadastral 231467, 627 mp, numar inventar ADP 2 - 11864	ADP S2
602	1.6.2.	TEREN STRADA ORADEA	4882mp	strada			2		29.05.2008	462.471,86	H.C.G.M.B. 235/20.10.2005; 254/29.05.2008; 43/28.02.2011 si Dispozitie Primar sector 2 1126/22.05.2009, numar cadastral 234661, 4882 mp, numar inventar ADP 2 - 11865	ADP S2
603	1.6.2.	TEREN STRADA REACTORULUI	2261mp	strada			2		29.05.2008	214.184,53	H.C.G.M.B. 235/20.10.2005; 254/29.05.2008; 43/28.02.2011 si Dispozitie Primar sector 2 1126/22.05.2009, numar cadastral 234644, 2261 mp, numar inventar ADP 2 - 11867	ADP S2

spre neschimbare,
 SECRETAR,
 VIZAT

NR. CRT	Cod clasificare	Denumirea bunului	Elemente de identificare	Adresa				Vecini	Anul dobândirii, după caz, al dării în folosință	Valoare inventar RON	Denumire act proprietate sau alte acte doveditoare	Unitatea
				Tip artera	Denumire artera	Nr. Poștal	Sector					
0	1	2	3	4	5	6	7	8	9	10	11	12
604	1.6.2.	TEREN STRADA CALE ACCES IMOBILE DOAMNA GHICA	482mp	strada			2		29.05.2008	45.659,86	H.C.G.M.B. 235/20.10.2005; 254/29.05.2008; 43/28.02.2011 si Dispozitie Primar sector 2 1126/22.05.2009, numar cadastral 231606, 482 mp, numar inventar ADP 2 - 11869	ADP S2
605	1.6.2.	TEREN STRADA CRAPULUI	3802mp	strada			2		29.05.2008	360.163,46	H.C.G.M.B. 235/20.10.2005; 254/29.05.2008; 43/28.02.2011 si Dispozitie Primar sector 2 1126/22.05.2009, numar cadastral 234013, 3802 mp, numar inventar ADP 2 - 11870	ADP S2
606	1.6.2.	TEREN STRADA ROSIOAREI	462mp	strada			2		29.05.2008	43.765,26	H.C.G.M.B. 235/20.10.2005; 254/29.05.2008; 43/28.02.2011 si Dispozitie Primar sector 2 1126/22.05.2009, numar cadastral 231096, 462 mp, numar inventar ADP 2 - 11872	ADP S2
607	1.6.2.	TEREN ALEE DOBRINA	13341mp	alee			2		29.05.2008	1.263.792,93	H.C.G.M.B. 235/20.10.2005; 254/29.05.2008; 43/28.02.2011 si Dispozitie Primar sector 2 1126/22.05.2009, numar cadastral 233886, 13341 mp, numar inventar ADP 2 - 11874	ADP S2
608	1.6.2.	TEREN SOSEA DOBROIEȘTI	17432mp	strada			2		29.05.2008	1.651.333,36	H.C.G.M.B. 235/20.10.2005; 254/29.05.2008; 43/28.02.2011 si Dispozitie Primar sector 2 1126/22.05.2009, numar cadastral 233917, 17432 mp, numar inventar ADP 2 - 11875	ADP S2
609	1.6.2.	TEREN INTRAREA COLȚII BREZEI	352mp	intrare			2		29.05.2008	33.344,96	H.C.G.M.B. 235/20.10.2005; 254/29.05.2008; 43/28.02.2011 si Dispozitie Primar sector 2 1126/22.05.2009, numar cadastral 231994, 352 mp, numar inventar ADP 2 - 11876	ADP S2
610	1.6.2.	TEREN INTRAREA GLASULUI	1231mp	intrare			2		29.05.2008	116.612,63	H.C.G.M.B. 235/20.10.2005; 254/29.05.2008; 43/28.02.2011 si Dispozitie Primar sector 2 1126/22.05.2009, numar cadastral 232001, 1231 mp, numar inventar ADP 2 - 11877	ADP S2

spre neschimbare,
 SECRETAR,
 VIZAT

NR. CRT	Cod clasificare	Denumirea bunului	Elemente de identificare	Adresa				Vecini	Anul dobândirii, după caz, al dării în folosință	Valoare inventar RON	Denumire act proprietate sau alte acte doveditoare	Unitatea
				Tip artera	Denumire artera	Nr. Poștal	Sector					
0	1	2	3	4	5	6	7	8	9	10	11	12
611	1.6.2.	TEREN STRADA BISERICA MARCUTA	2628mp	strada			2		29.05.2008	248.950,44	H.C.G.M.B. 235/20.10.2005; 254/29.05.2008; 43/28.02.2011 si Dispozitie Primar sector 2 1126/22.05.2009, numar cadastral 233897, 2628 mp, numar inventar ADP 2 - 11878	ADP S2
612	1.6.2.	TEREN STRADA AURULUI	867mp	strada			2		29.05.2008	82.130,91	H.C.G.M.B. 235/20.10.2005; 254/29.05.2008; 43/28.02.2011 si Dispozitie Primar sector 2 1126/22.05.2009, numar cadastral 231885, 867 mp, numar inventar ADP 2 - 11879	ADP S2
613	1.6.2.	TEREN ALEE CAMPUL MOSILOR	8034mp	alee			2		29.05.2008	761.060,82	H.C.G.M.B. 235/20.10.2005; 254/29.05.2008; 43/28.02.2011 si Dispozitie Primar sector 2 1126/22.05.2009, numar cadastral 233403, 233772, 8034 mp, numar inventar ADP 2 - 11880	ADP S2
614	1.6.2.	TEREN STRADA HELIADE RADULESCU	3562mp	strada			2		29.05.2008	337.428,26	H.C.G.M.B. 235/20.10.2005; 254/29.05.2008; 43/28.02.2011 si Dispozitie Primar sector 2 1126/22.05.2009, numar cadastral 233493, 3562 mp, numar inventar ADP 2 - 11881	ADP S2
615	1.6.2.	TEREN STRADA OBEDEANU, PICTOR	3479mp	strada			2		29.05.2008	329.565,67	H.C.G.M.B. 235/20.10.2005; 254/29.05.2008; 43/28.02.2011 si Dispozitie Primar sector 2 1126/22.05.2009, numar cadastral 233931, 3479 mp, numar inventar ADP 2 - 11882	ADP S2
616	1.6.2.	TEREN STRADA POPA LAZAR	3601mp	strada			2		29.05.2008	341.122,73	H.C.G.M.B. 235/20.10.2005; 254/29.05.2008; 43/28.02.2011 si Dispozitie Primar sector 2 1126/22.05.2009, numar cadastral 233397, 3601 mp, numar inventar ADP 2 - 11883	ADP S2
617	1.6.2.	TEREN STRADA MAIORESCU TITU, CRITIC LITERAR	3020mp	strada			2		29.05.2008	286.084,60	H.C.G.M.B. 235/20.10.2005; 254/29.05.2008; 43/28.02.2011 si Dispozitie Primar sector 2 1126/22.05.2009, numar cadastral 233405, 3020 mp, numar inventar ADP 2 - 11884	ADP S2

VIZAT
 spre neschimbare,
 SECRETAR,

NR. CRT	Cod clasificare	Denumirea bunului	Elemente de identificare	Adresa				Vecini	Anul dobândirii, după caz, al dării în folosință	Valoare inventar RON	Denumire act proprietate sau alte acte doveditoare	Unitatea
				Tip artera	Denumire artera	Nr. Postal	Sector					
0	1	2	3	4	5	6	7	8	9	10	11	12
618	1.6.2.	TEREN STRADA IANCU CAPITANU	4252mp	strada			2		29.05.2008	402.791,96	H.C.G.M.B. 235/20.10.2005; 254/29.05.2008; 43/28.02.2011 si Dispozitie Primar sector 2 1126/22.05.2009, numar cadastral 233399, 233480, 234037, 4252 mp, numar inventar ADP 2 - 11885	ADP S2
619	1.6.2.	TEREN STRADA GENERAL SALMEN	2031mp	strada			2		29.05.2008	192.396,63	H.C.G.M.B. 235/20.10.2005; 254/29.05.2008; 43/28.02.2011 si Dispozitie Primar sector 2 1126/22.05.2009, numar cadastral 234043, 234125, 2031 mp, numar inventar ADP 2 - 11886	ADP S2
620	1.6.2.	TEREN STRADA POP DE BASESTI GHEORGHE	5944mp	strada			2		29.05.2008	563.075,12	H.C.G.M.B. 235/20.10.2005; 254/29.05.2008; 43/28.02.2011 si Dispozitie Primar sector 2 1126/22.05.2009, numar cadastral 233393, 5944 mp, numar inventar ADP 2 - 11887	ADP S2
621	1.6.2.	TEREN INTRAREA POP DE BASESTI GHEORGHE	569mp	intrare			2		29.05.2008	53.901,37	H.C.G.M.B. 235/20.10.2005; 254/29.05.2008; 43/28.02.2011 si Dispozitie Primar sector 2 1126/22.05.2009, numar cadastral 233477, 569 mp, numar inventar ADP 2 - 11888	ADP S2
622	1.6.2.	TEREN STRADA ENERGIEI	959mp	strada			2		29.05.2008	90.846,07	H.C.G.M.B. 235/20.10.2005; 254/29.05.2008; 43/28.02.2011 si Dispozitie Primar sector 2 1126/22.05.2009, numar cadastral 233390, 959 mp, numar inventar ADP 2 - 11889	ADP S2
623	1.6.2.	TEREN STRADA RUMEOARA	1057mp	strada			2		29.05.2008	100.129,61	H.C.G.M.B. 235/20.10.2005; 254/29.05.2008; 43/28.02.2011 si Dispozitie Primar sector 2 1126/22.05.2009, numar cadastral 233409, 1057 mp, numar inventar ADP 2 - 11890	ADP S2
624	1.6.2.	TEREN STRADA HOREI	3342mp	strada			2		29.05.2008	316.587,66	H.C.G.M.B. 235/20.10.2005; 254/29.05.2008; 43/28.02.2011 si Dispozitie Primar sector 2 1126/22.05.2009, numar cadastral 233386, 234038, 3342 mp, numar inventar ADP 2 - 11891	ADP S2

spre neschimbare,
 SECRETAR
 VIZAT

NR. CRT	Cod clasificare	Denumirea bunului	Elemente de identificare	Adresa				Vecini	Anul dobândirii, după caz, al dării în folosință	Valoare inventar RON	Denumire act proprietate sau alte acte doveditoare	Unitatea
				Tip artera	Denumire artera	Nr. Poștal	Sector					
0	1	2	3	4	5	6	7	8	9	10	11	12
625	1.6.2.	TEREN STRADA IPATESCU GRIGORE, GENERAL	2263mp	strada			2		29.05.2008	214.373,99	H.C.G.M.B. 235/20.10.2005; 254/29.05.2008; 43/28.02.2011 si Dispozitie Primar sector 2 1126/22.05.2009, numar cadastral 233481, 2263 mp, numar inventar ADP 2 - 11892	ADP S2
626	1.6.2.	TEREN STRADA OLARI	4174mp	strada			2		29.05.2008	395.403,02	H.C.G.M.B. 235/20.10.2005; 254/29.05.2008; 43/28.02.2011 si Dispozitie Primar sector 2 1126/22.05.2009, numar cadastral 234737, 4174 mp, numar inventar ADP 2 - 11893	ADP S2
627	1.6.2.	TEREN STRADA MATASARI	3789mp	strada			2		29.05.2008	358.931,97	H.C.G.M.B. 235/20.10.2005; 254/29.05.2008; 43/28.02.2011 si Dispozitie Primar sector 2 1126/22.05.2009, numar cadastral 233470, 234040, 3789 mp, numar inventar ADP 2 - 11894	ADP S2
628	1.6.2.	TEREN STRADA FLUIERULUI	4493mp	strada			2		29.05.2008	425.621,89	H.C.G.M.B. 235/20.10.2005; 254/29.05.2008; 43/28.02.2011 si Dispozitie Primar sector 2 1126/22.05.2009, numar cadastral 233394, 4493 mp, numar inventar ADP 2 - 11895	ADP S2
629	1.6.2.	TEREN STRADA VASILESCU ION, CATOTAN	770mp	strada			2		29.05.2008	72.942,10	H.C.G.M.B. 235/20.10.2005; 254/29.05.2008; 43/28.02.2011 si Dispozitie Primar sector 2 1126/22.05.2009, numar cadastral 233396, 770 mp, numar inventar ADP 2 - 11896	ADP S2
630	1.6.2.	TEREN STRADA STROIESCU VASILE	2961mp	strada			2		29.05.2008	280.495,53	H.C.G.M.B. 235/20.10.2005; 254/29.05.2008; 43/28.02.2011 si Dispozitie Primar sector 2 1126/22.05.2009, numar cadastral 233392, 2961 mp, numar inventar ADP 2 - 11897	ADP S2
631	1.6.2.	TEREN STRADA LIREI	2147mp	strada			2		29.05.2008	203.385,31	H.C.G.M.B. 235/20.10.2005; 254/29.05.2008; 43/28.02.2011 si Dispozitie Primar sector 2 1126/22.05.2009, numar cadastral 233400, 2147 mp, numar inventar ADP 2 - 11898	ADP S2

spre neschimbare,
 VIZAT
 SECRETAR

NR. CRT	Cod clasificare	Denumirea bunului	Elemente de identificare	Adresa				Vecini	Anul dobândirii, după caz, al dării în folosință	Valoare inventar RON	Denumire act proprietate sau alte acte doveditoare	Unitatea
				Tip artera	Denumire artera	Nr. Postal	Sector					
0	1	2	3	4	5	6	7	8	9	10	11	12
632	1.6.2.	TEREN ALEE MAGURA VULTURULUI	4743mp	alee			2		29.05.2008	449.304,39	H.C.G.M.B. 235/20.10.2005; 254/29.05.2008; 43/28.02.2011 si Dispozitie Primar sector 2 1126/22.05.2009, numar cadastral 234665, 4743 mp, numar inventar ADP 2 - 11899	ADP S2
633	1.6.2.	TEREN STRADA OBORUL NOU	2246mp	strada			2		29.05.2008	212.763,58	H.C.G.M.B. 235/20.10.2005; 254/29.05.2008; 43/28.02.2011 si Dispozitie Primar sector 2 1126/22.05.2009, numar cadastral 234639, 2246 mp, numar inventar ADP 2 - 11900	ADP S2
634	1.6.2.	TEREN STRADA VLADISLAV VOIEVOD	3735mp	strada			2		29.05.2008	353.816,55	H.C.G.M.B. 235/20.10.2005; 254/29.05.2008; 43/28.02.2011 si Dispozitie Primar sector 2 1126/22.05.2009, numar cadastral 234659, 3735 mp, numar inventar ADP 2 - 11901	ADP S2
635	1.6.2.	TEREN STRADA TORENTULUI	3309mp	strada			2		29.05.2008	313.461,57	H.C.G.M.B. 235/20.10.2005; 254/29.05.2008; 43/28.02.2011 si Dispozitie Primar sector 2 1126/22.05.2009, numar cadastral 233453, 3309 mp, numar inventar ADP 2 - 11902	ADP S2
636	1.6.2.	TEREN STRADA FANTANICA	9380mp	strada			2		29.05.2008	888.567,40	H.C.G.M.B. 235/20.10.2005; 254/29.05.2008; 43/28.02.2011 si Dispozitie Primar sector 2 1126/22.05.2009, numar cadastral 233597, 9380 mp, numar inventar ADP 2 - 11903	ADP S2
637	1.6.2.	TEREN STRADA VULCANEI	2268mp	strada			2		29.05.2008	214.847,64	H.C.G.M.B. 235/20.10.2005; 254/29.05.2008; 43/28.02.2011 si Dispozitie Primar sector 2 1126/22.05.2009, numar cadastral 233593, 2268 mp, numar inventar ADP 2 - 11905	ADP S2
638	1.6.2.	TEREN STRADA TELIA	1368mp	strada			2		29.05.2008	129.590,64	H.C.G.M.B. 235/20.10.2005; 254/29.05.2008; 43/28.02.2011 si Dispozitie Primar sector 2 1126/22.05.2009, numar cadastral 233501, 1368 mp, numar inventar ADP 2 - 11906	ADP S2

VIZAT
 spre neschimbare,
 SECRETAR

NR. CRT	Cod clasificare	Denumirea bunului	Elemente de identificare	Adresa				Vecini	Anul dobândirii, după caz, al dării în folosință	Valoare inventar RON	Denumire act proprietate sau alte acte doveditoare	Unitatea
				Tip artera	Denumire artera	Nr. Postal	Sector					
0	1	2	3	4	5	6	7	8	9	10	11	12
639	1.6.2.	TEREN ALEE HOBITA	4776mp	alee			2		29.05.2008	452.430,48	H.C.G.M.B. 235/20.10.2005; 254/29.05.2008; 43/28.02.2011 si Dispozitie Primar sector 2 1126/22.05.2009, numar cadastral 233443, 4776 mp, numar inventar ADP 2 - 11907	ADP S2
640	1.6.2.	TEREN INTRAREA MANTULEASA	733mp	intrare			2		29.05.2008	69.437,09	H.C.G.M.B. 235/20.10.2005; 254/29.05.2008; 43/28.02.2011 si Dispozitie Primar sector 2 1126/22.05.2009, numar cadastral 234233, 733 mp, numar inventar ADP 2 - 11908	ADP S2
641	1.6.2.	TEREN STRADA AUSTRULUI	5930mp	strada			2		29.05.2008	561.748,90	H.C.G.M.B. 235/20.10.2005; 254/29.05.2008; 43/28.02.2011 si Dispozitie Primar sector 2 1126/22.05.2009, numar cadastral 234264, 5930 mp, numar inventar ADP 2 - 11909	ADP S2
642	1.6.2.	TEREN INTRAREA MATEI ELINA VOIEVOD	245mp	intrare			2		29.05.2008	23.208,85	H.C.G.M.B. 235/20.10.2005; 254/29.05.2008; 43/28.02.2011 si Dispozitie Primar sector 2 1126/22.05.2009, numar cadastral 234649, 245 mp, numar inventar ADP 2 - 11910	ADP S2
643	1.6.2.	TEREN INTRAREA BALCIULUI	925mp	intrare			2		29.05.2008	87.625,25	H.C.G.M.B. 235/20.10.2005; 254/29.05.2008; 43/28.02.2011 si Dispozitie Primar sector 2 1126/22.05.2009, numar cadastral 234199, 925 mp, numar inventar ADP 2 - 11911	ADP S2
644	1.6.2.	TEREN INTRAREA COSTAFORU GHEORGHE	384mp	intrare			2		29.05.2008	36.376,32	H.C.G.M.B. 235/20.10.2005; 254/29.05.2008; 43/28.02.2011 si Dispozitie Primar sector 2 1126/22.05.2009, numar cadastral 234711, 384 mp, numar inventar ADP 2 - 11912	ADP S2
645	1.6.2.	TEREN STRADA MATASARI	4789mp	strada			2		29.05.2008	453.661,97	H.C.G.M.B. 235/20.10.2005; 254/29.05.2008; 43/28.02.2011 si Dispozitie Primar sector 2 1126/22.05.2009, numar cadastral 234193, 4789 mp, numar inventar ADP 2 - 11913	ADP S2

spre neschimbare,
 SECRETAR
 VIZAT

NR. CRT	Cod clasificare	Denumirea bunului	Elemente de identificare	Adresa				Vecini	Anul dobândirii, după caz, al dării în folosință	Valoare inventar RON	Denumire act proprietate sau alte acte doveditoare	Unitatea
				Tip artera	Denumire artera	Nr. Poștal	Sector					
0	1	2	3	4	5	6	7	8	9	10	11	12
646	1.6.2.	TEREN STRADA GHEORGHE MANDREA, ARHITECT	1814mp	strada			2		29.05.2008	171.840,22	H.C.G.M.B. 235/20.10.2005; 254/29.05.2008; 43/28.02.2011 si Dispozitie Primar sector 2 1126/22.05.2009, numar cadastral 233448, 234409, 1814 mp, numar inventar ADP 2 - 11914	ADP S2
647	1.6.2.	TEREN STRADA GHEORGHE STERIAN, ARHITECT	735mp	strada			2		29.05.2008	69.626,55	H.C.G.M.B. 235/20.10.2005; 254/29.05.2008; 43/28.02.2011 si Dispozitie Primar sector 2 1126/22.05.2009, numar cadastral 234406, 735 mp, numar inventar ADP 2 - 11915	ADP S2
648	1.6.2.	TEREN STRADA IOAN SOCOLESCU, ARHITECT	618mp	strada			2		29.05.2008	58.543,14	H.C.G.M.B. 235/20.10.2005; 254/29.05.2008; 43/28.02.2011 si Dispozitie Primar sector 2 1126/22.05.2009, numar cadastral 234415, 618 mp, numar inventar ADP 2 - 11916	ADP S2
649	1.6.2.	TEREN STRADA IONESCU ATANASE	3411mp	strada			2		29.05.2008	323.124,03	H.C.G.M.B. 235/20.10.2005; 254/29.05.2008; 43/28.02.2011 si Dispozitie Primar sector 2 1126/22.05.2009, numar cadastral 234200, 3411 mp, numar inventar ADP 2 - 11917	ADP S2
650	1.6.2.	TEREN STRADA IONESCU BAICAN, LOCOTENENT	3499mp	strada			2		29.05.2008	331.460,27	H.C.G.M.B. 235/20.10.2005; 254/29.05.2008; 43/28.02.2011 si Dispozitie Primar sector 2 1126/22.05.2009, numar cadastral 234195, 3499 mp, numar inventar ADP 2 - 11918	ADP S2
651	1.6.2.	TEREN STRADA PAUN-PINCIO IOAN	780mp	strada			2		29.05.2008	73.889,40	H.C.G.M.B. 235/20.10.2005; 254/29.05.2008; 43/28.02.2011 si Dispozitie Primar sector 2 1126/22.05.2009, numar cadastral 233545, 780 mp, numar inventar ADP 2 - 11920	ADP S2
652	1.6.2.	TEREN STRADA SLANICEANU NICOLAE INGINER	3456mp	strada			2		29.05.2008	327.386,88	H.C.G.M.B. 235/20.10.2005; 254/29.05.2008; 43/28.02.2011 si Dispozitie Primar sector 2 1126/22.05.2009, numar cadastral 234417, 3456 mp, numar inventar ADP 2 - 11921	ADP S2

spre neschimbare,
 VIZAT
 SECRETAR

NR. CRT	Cod clasificare	Denumirea bunului	Elemente de identificare	Adresa				Vecini	Anul dobândirii, după caz, al dării în folosință	Valoare inventar RON	Denumire act proprietate sau alte acte doveditoare	Unitatea
				Tip artera	Denumire artera	Nr. Poștal	Sector					
0	1	2	3	4	5	6	7	8	9	10	11	12
653	1.6.2.	TEREN STRADA ZLATESCU CONSTANTIN	3244mp	strada			2		29.05.2008	307.304,12	H.C.G.M.B. 235/20.10.2005; 254/29.05.2008; 43/28.02.2011 si Dispozitie Primar sector 2 1126/22.05.2009, numar cadastral 235043, 3244 mp, numar inventar ADP 2 - 11922	ADP S2
654	1.6.2.	TEREN STRADA STRADA JEAN LOUIS CALDERON	731mp	strada			2		29.05.2008	69.247,63	H.C.G.M.B. 235/20.10.2005; 254/29.05.2008; 43/28.02.2011 si Dispozitie Primar sector 2 1126/22.05.2009, numar cadastral 236016, 731 mp, numar inventar ADP 2 - 11923	ADP S2
655	1.6.2.	TEREN PARC PLUMBUTA I	102788,53mp	spatiu verde, alei, etc.			2		01.11.2017	11.820.680,95	H.C.G.M.B. 160/23.08.2001, numar cadastral 18533 (216116), 102788,53mp, numar inventar ADP 2 - 11925	ADP S2
656	1.6.2.	TEREN BULEVARDUL LACUL TEI NUMARUL 143A, 145-151 PARCUL 8 MAI (PARC TEI)	78401mp	spatiu verde, alei, etc.			2		23.08.2001	9.016.115,00	H.C.G.M.B. 160/23.08.2001, numar cadastral 233412 (fostele 18534, 216117, 214879), 78401mp, numar inventar ADP 2 - 11926	ADP S2
657	1.6.2.	TEREN PARC NATIONAL	99655mp	spatiu verde, alei, etc.			2		23.08.2001	10.982.977,55	H.C.G.M.B. 160/23.08.2001, numar cadastral 18573, 99655mp, numar inventar ADP 2 - 11927	ADP S2
658	1.6.2.	TEREN PARC COSMOS	11571mp	spatiu verde, alei, etc.			2		23.08.2001	1.275.239,91	H.C.G.M.B. 160/23.08.2001, numar cadastral 231219, 11571mp, numar inventar ADP 2 - 11928	ADP S2
659	1.6.2.	TEREN PARC ECOLOGIC DOBROIESTI	21918,23mp	spatiu verde, alei, etc.			2		23.08.2001	2.520.596,45	H.C.L. S.2 nr. 119/21.09.2009, numar cadastral 18539 (216121), 21918,23mp, numar inventar ADP 2 - 11930	ADP S2
660	1.6.2.	TEREN PARC RODICA	10433mp	spatiu verde, alei, etc.			2		23.08.2001	1.199.795,00	H.C.G.M.B. 308/16.12.1999, numar cadastral 18623, 10433mp, numar inventar ADP 2 - 11931	ADP S2
661	1.6.2.	TEREN PARC UTILITATE PUBLICA ION CREANGA	19600mp	spatiu verde, alei, etc.			2		23.08.2001	1.878.268,00	H.C.L.S.2 69/17.07.2008, numar cadastral 16935, 19600mp, numar inventar ADP 2 - 11932	ADP S2

VIZAT
spre neschimbare,
SECRETAR,

NR. CRT	Cod clasificare	Denumirea bunului	Elemente de identificare	Adresa				Vecini	Anul dobândirii, după caz, al dării în folosință	Valoare inventar RON	Denumire act proprietate sau alte acte doveditoare	Unitatea
				Tip artera	Denumire artera	Nr. Postal	Sector					
0	1	2	3	4	5	6	7	8	9	10	11	12
662	1.6.2.	TEREN ZONA CADASTRALA 1 CUPRINSA INTRE STRADA GARA HERASTRAU, BULEVARDUL DIMITRIE POMPEI, STRADA GEORGE CONSTANTINESCU SI PROPRIETATI PRIVATE	4459mp	spatiu verde, alei, etc.			2		23.08.2001	491.421,75	H.C.G.M.B. 308/16.12.1999, numar cadastral 232223, 4459mp, numar inventar ADP 2 - 11933	ADP S2
663	1.6.2.	TEREN ZONA CADASTRALA 5 CUPRINSA INTRE STRADA GEORGES BIZET, STRADA FREDERIC CHOPIN, STRADACEAIKOVSKI SI STRADA GIUSEPPE GARIBALDI	4927mp	spatiu verde, alei, etc.			2		23.08.2001	542.999,54	H.C.G.M.B. 308/16.12.1999, numar cadastral 232232, 4927mp, numar inventar ADP 2 - 11934	ADP S2
664	1.6.2.	TEREN ZONA CADASTRALA 6 CUPRINSA INTRE STRADA GRIGORE MOISIL, STRADA GHEORGHE SERBAN, STRADA TUZLA, STRADA POLOVRACI, STRADA STAVILARULUI, BULEVARDUL LACUL TEI, SECTOR 2, BUCURESTI	15486mp	spatiu verde, alei, etc.			2		23.08.2001	1.706.695,95	H.C.G.M.B. 308/16.12.1999, numar cadastral 231472, 15486mp, numar inventar ADP 2 - 11935	ADP S2

VIZAT
 spre neschimbare,
 SECRETAR,

NR. CRT	Cod clasificare	Denumirea bunului	Elemente de identificare	Adresa				Vecini	Anul dobândirii, după caz, al dării în folosință	Valoare inventar RON	Denumire act proprietate sau alte acte doveditoare	Unitatea
				Tip artera	Denumire artera	Nr. Poștal	Sector					
0	1	2	3	4	5	6	7	8	9	10	11	12
665	1.6.2.	TEREN ZONA CADASTRALA 9 CUPRINSA INTRE STRADA JOHANN SEBASTIAN BACH, STRADA WOLFGANG AMADEUS MOZART, STRADAGEORGES BIZET, STRADA. FREDERIC CHOPIN	3701mp	spatiu verde, alei, etc.			2		23.08.2001	425.617,42	H.C.G.M.B. 308/16.12.1999, numar cadastral 232252, 3701mp, numar inventar ADP 2 - 11938	ADP S2
666	1.6.2.	TEREN ZONA CADASTRALA 10 CUPRINSA INTRE BULEVARDUL BARBU VACARESCU, STRADA GEORGES BIZET, STRADA WOLFGANG AMADEUS MOZART, STRADA JOHAN N SEBASTIAN BACH	5352mp	spatiu verde, alei, etc.			2		23.08.2001	615.483,50	H.C.G.M.B. 308/16.12.1999, numar cadastral 232229, 5352mp, numar inventar ADP 2 - 11939	ADP S2
667	1.6.2.	TEREN ZONA CADASTRALA 13 CUPRINSA INTRE STRADA GEORGES BIZET, STRADA GIUSEPPE GARIBALDI, STRADA CEAIKOVSKI, STRADA AGHIRES	3365mp	spatiu verde, alei, etc.			2		23.08.2001	386.977,20	H.C.G.M.B. 308/16.12.1999, numar cadastral 232233, 3365mp, numar inventar ADP 2 - 11941	ADP S2

spre în schimbare,
 SECRETAR,
 VIZAT

NR. CRT	Cod clasificare	Denumirea bunului	Elemente de identificare	Adresa				Vecini	Anul dobândirii, după caz, al dării în folosință	Valoare inventar RON	Denumire act proprietate sau alte acte doveditoare	Unitatea
				Tip artera	Denumire artera	Nr. Poștal	Sector					
0	1	2	3	4	5	6	7	8	9	10	11	12
668	1.6.2.	TEREN ZONA CADASTRALA 14 CUPRINSA INTRE STRADA JOHANN STRAUSS, STRADA SERGEI VASILIEVICI RAHMANINOV	22mp	spatiu verde, alei, etc.			2		23.08.2001	2.530,01	H.C.G.M.B. 308/16.12.1999, numar cadastral 232220, 22mp, numar inventar ADP 2 - 11943	ADP S2
669	1.6.2.	TEREN ZONA CADASTRALA 16 CUPRINSA INTRE STRADA CEAIKOVSKI, STRADA GIUSEPPE GARIBALDI, STRADA GEORGES BIZET, STRADA SERGHEI VASILIEVICI RAHMANINOV, STRADA AGHIRES, STRADA JOHANN SEBASTIAN BACH, SECTOR 2, BUCURESTI	2125mp	spatiu verde, alei, etc.			2		23.08.2001	244.376,39	H.C.G.M.B. 308/16.12.1999, numar cadastral 232352, 2125mp, numar inventar ADP 2 - 11945	ADP S2
670	1.6.2.	TEREN ZONA CADASTRALA 17 CUPRINSA INTRE SOSEAUA FABRICA DE GLUCOZA, SOSEAUA PETRICANI, PROPRIETATI PRIVATE	2334mp	spatiu verde, alei, etc.			2		23.08.2001	268.411,53	H.C.G.M.B. 308/16.12.1999, numar cadastral 232222, 2334mp, numar inventar ADP 2 - 11946	ADP S2

spre neschimbare,
 SECRETAR,
 VIZAY

NR. CRT	Cod clasificare	Denumirea bunului	Elemente de identificare	Adresa				Vecini	Anul dobândirii, după caz, al dării în folosință	Valoare inventar RON	Denumire act proprietate sau alte acte doveditoare	Unitatea
				Tip artera	Denumire artera	Nr. Poștal	Sector					
0	1	2	3	4	5	6	7	8	9	10	11	12
671	1.6.2.	TEREN ZONA CADASTRALA 19 (PARCUL BULEVARDUL DIMITRIE POMPEI) CUPRINSA INTRE BULEVARDUL DIMITRIE POMPEI SI PROPRIETATI PARTICULARE, SECTOR 2, BUCURESTI	2974mp	spatiu verde, alei, etc.			2		23.08.2001	327.761,45	H.C.G.M.B. 308/16.12.1999, numar cadastral 231469, 2974mp, numar inventar ADP 2 - 11948	ADP S2
672	1.6.2.	TEREN ZONA CADASTRALA 20 CUPRINSA INTRE BULEVARDUL LACUL TEI, STRADA ZAMBILELOR, STRADA RAMURI TEI, STRADA OPANEZ	8150mp	spatiu verde, alei, etc.			2		23.08.2001	898.203,02	H.C.G.M.B. 308/16.12.1999, numar cadastral 232354, 8150mp, numar inventar ADP 2 - 11951	ADP S2
673	1.6.2.	TEREN ZONA CADASTRALA 22 CUPRINSA INTRE BULEVARDUL LACUL TEI, STRADA LUIGI GALVANI, PROPRIETATI PRIVATE, STRADA SFANTUL PETRU TEI	106mp	spatiu verde, alei, etc.			2		23.08.2001	12.190,07	H.C.G.M.B. 308/16.12.1999, numar cadastral 232351, 106mp, numar inventar ADP 2 - 11952	ADP S2
674	1.6.2.	TEREN ZONA CADASTRALA 24 CUPRINSA INTRE STRADA AROMEI, CADASTRAL 25, STRADA VIDIN, PROPRIETATI PRIVATE	8853mp	spatiu verde, alei, etc.			2		23.08.2001	1.018.100,79	H.C.G.M.B. 308/16.12.1999, numar cadastral 232228, 8853mp, numar inventar ADP 2 - 11954	ADP S2

spre schimbare,
 SECRETAR,
 VIZAT

NR. CRT	Cod clasificare	Denumirea bunului	Elemente de identificare	Adresa				Vecini	Anul dobândirii, după caz, al dării în folosință	Valoare inventar RON	Denumire act proprietate sau alte acte doveditoare	Unitatea
				Tip artera	Denumire artera	Nr. Postal	Sector					
0	1	2	3	4	5	6	7	8	9	10	11	12
675	1.6.2.	TEREN ZONA CADASTRALA 25 CUPRINSA INTRE STRADA ZAMBILELOR, BULEVARDUL LACUL TEI, STRADA VIDIN, CADASTRAL 23 SI 24	4830mp	spatiu verde, alei, etc.			2		23.08.2001	555.453,16	H.C.G.M.B. 308/16.12.1999, numar cadastral 232227, 4830mp, numar inventar ADP 2 - 11955	ADP S2
676	1.6.2.	TEREN ZONA CADASTRALA 27 CUPRINSA INTRE STRADA GHEORGHE TITEICA, BULEVARDUL LACUL TEI, STRADA VIDIN, PROPRIETATI PRIVATE	6095mp	spatiu verde, alei, etc.			2		23.08.2001	700.928,98	H.C.G.M.B. 308/16.12.1999, numar cadastral 232445, 6095mp, numar inventar ADP 2 - 11957	ADP S2
677	1.6.2.	TEREN ZONA CADASTRALA 31 CUPRINSA INTRE STRADA DOAMNA OLTEA, BULEVARDUL BARBU VACARESCU, PROPRIETATI PRIVATE	389mp	spatiu verde, alei, etc.			2		23.08.2001	44.735,25	H.C.G.M.B. 308/16.12.1999, numar cadastral 232437, 389mp, numar inventar ADP 2 - 11958	ADP S2
678	1.6.2.	TEREN ZONA CADASTRALA 32 CUPRINSA INTRE STRADA DOAMNA OLTEA, STRADA COMANDOR EUGEN BOTEZ, PROPRIETATI PRIVATE	297mp	spatiu verde, alei, etc.			2		23.08.2001	34.155,19	H.C.G.M.B. 308/16.12.1999, numar cadastral 232436, 297mp, numar inventar ADP 2 - 11959	ADP S2

VIZAT
 spre neschimbare,
 SECRETAR,

NR. CRT	Cod clasificare	Denumirea bunului	Elemente de identificare	Adresa				Vecini	Anul dobândirii, după caz, al dării în folosință	Valoare inventar RON	Denumire act proprietate sau alte acte doveditoare	Unitatea
				Tip artera	Denumire artera	Nr. Poștal	Sector					
0	1	2	3	4	5	6	7	8	9	10	11	12
679	1.6.2.	TEREN ZONA CADASTRALA 34 CUPRINSA INTRE STRADA GLINKA MIHAIL, STRADA WOLFGANG AMADEUS MOZART, STRADA GIACCHINO ROSSINI, STRADA FREDERIC CHOPIN	281mp	spatiu verde, alei, etc.			2		23.08.2001	32.315,18	H.C.G.M.B. 308/16.12.1999, numar cadastral 232454, 281mp, numar inventar ADP 2 - 11961	ADP S2
680	1.6.2.	TEREN ZONA CADASTRALA 36 CUPRINSA INTRE STRADA GIACCHINO ROSSINI, BULEVARDUL BARBU VACARESCU, STRADA COMANDOR EUGEN BOTEZ, PROPRIETATI PRIVATE	2443mp	spatiu verde, alei, etc.			2		23.08.2001	280.946,60	H.C.G.M.B. 308/16.12.1999, numar cadastral 232443, 2443mp, numar inventar ADP 2 - 11962	ADP S2
681	1.6.2.	TEREN ZONA CADASTRALA 38 CUPRINSA INTRE STRADA GLINKA MIHAIL, STRADA JOHANN SEBASTIAN BACH, STRADA LUDWING VAN BEETHOVEN, STRADA SERGEI VASILIEVICI RAHMANINOV	943mp	spatiu verde, alei, etc.			2		23.08.2001	108.445,62	H.C.G.M.B. 308/16.12.1999, numar cadastral 232452, 943mp, numar inventar ADP 2 - 11963	ADP S2

VIZAT
spre neschimbare,
SECRETAR,

NR. CRT	Cod clasificare	Denumirea bunului	Elemente de identificare	Adresa				Vecini	Anul dobândirii, după caz, al dării în folosință	Valoare inventar RON	Denumire act proprietate sau alte acte doveditoare	Unitatea
				Tip artera	Denumire artera	Nr. Postal	Sector					
0	1	2	3	4	5	6	7	8	9	10	11	12
682	1.6.2.	TEREN ZONA CADASTRALA 39 CUPRINSA INTRE STRADA LUDWING VAN BEETHOVEN, STRADA JOHANN SEBASTIAN BACH, STRADA SERGEI VASILIEVICI RAHMANINOV	2393mp	spatiu verde, alei, etc.			2		23.08.2001	275.196,56	H.C.G.M.B. 308/16.12.1999, numar cadastral 232449, 2393mp, numar inventar ADP 2 - 11964	ADP S2
683	1.6.2.	TEREN ZONA CADASTRALA 40 CUPRINSA INTRE STRADA SERGEI VASILIEVICI RAHMANINOV, STRADA JOHANN SEBASTIAN BACH, STRADA DONIZETTI GAETANO, PROPRIETATI PRIVATE	1070mp	spatiu verde, alei, etc.			2		23.08.2001	123.050,70	H.C.G.M.B. 308/16.12.1999, numar cadastral 232434, 1070mp, numar inventar ADP 2 - 11965	ADP S2
684	1.6.2.	TEREN ZONA CADASTRALA 42 CUPRINSA INTRE STRADA CEAIKOVSKI, STRADA WOLFGANG AMADEUS MOZART, STRADA GLINKA MIHAIL, STRADA FREDERIC CHOPIN	3979mp	spatiu verde, alei, etc.			2		23.08.2001	457.587,60	H.C.G.M.B. 308/16.12.1999, numar cadastral 232471, 3979mp, numar inventar ADP 2 - 11967	ADP S2

VIZAT
spre neschimbare,
SECRETAR,

NR. CRT	Cod clasificare	Denumirea bunului	Elemente de identificare	Adresa				Vecini	Anul dobândirii, după caz, al dării în folosință	Valoare inventar RON	Denumire act proprietate sau alte acte doveditoare	Unitatea
				Tip artera	Denumire artera	Nr. Postal	Sector					
0	1	2	3	4	5	6	7	8	9	10	11	12
685	1.6.2.	TEREN ZONA CADASTRALA 43 CUPRINSA INTRE STRADA CEAIKOVSKI, BULEVARDUL BARBU VACARESCU, STRADA GLINKA MIHAIL, STRADA WOLFGANG AMADEUS MOZART	5129mp	spatiu verde, alei, etc.			2		23.08.2001	589.838,35	H.C.G.M.B. 308/16.12.1999, numar cadastral 232453, 5129mp, numar inventar ADP 2 - 11968	ADP S2
686	1.6.2.	TEREN ZONA CADASTRALA 44 CUPRINSA INTRE STRADA CEAIKOVSKI, STRADA GIUSEPPE GARIBALDI, STRADA PINUL ALB, STRADA JOHANN SEBASTIAN BACH	2874mp	spatiu verde, alei, etc.			2		23.08.2001	330.511,88	H.C.G.M.B. 308/16.12.1999, numar cadastral 232447, 2874mp, numar inventar ADP 2 - 11969	ADP S2
687	1.6.2.	TEREN ZONA CADASTRALA 46 CUPRINSA INTRE STRADA CEAIKOVSKI, STRADA GIACOMO PUCCINI, STRADA GLINKA MIHAIL, CALEA FLOREASCA	2160mp	spatiu verde, alei, etc.			2		23.08.2001	248.401,41	H.C.G.M.B. 308/16.12.1999, numar cadastral 232451, 2160mp, numar inventar ADP 2 - 11971	ADP S2

VIZAT
 spre neschimbare,
 SECRETAR

NR. CRT	Cod clasificare	Denumirea bunului	Elemente de identificare	Adresa				Vecini	Anul dobândirii, după caz, al dării în folosință	Valoare inventar RON	Denumire act proprietate sau alte acte doveditoare	Unitatea
				Tip artera	Denumire artera	Nr. Poștal	Sector					
0	1	2	3	4	5	6	7	8	9	10	11	12
688	1.6.2.	TEREN ZONA CADASTRALA 47 CUPRINSA INTRE STRADA CEAIKOVSKI, STRADA SERGEI VASILIEVICI RAHMANINOV, STRADA GLINKA MIHAIL, STRADA GIACOMO PUCCINI	4861mp	spatiu verde, alei, etc.			2		23.08.2001	559.018,18	H.C.G.M.B. 308/16.12.1999, numar cadastral 232439, 4861mp, numar inventar ADP 2 - 11972	ADP S2
689	1.6.2.	TEREN ZONA CADASTRALA 48 CUPRINSA INTRE STRADA CEAIKOVSKI, STRADA JOHANN SEBASTIAN BACH, STRADA GLINKA MIHAIL, STRADA SERGEI VASILIEVICI RAHMANINOV	5170mp	spatiu verde, alei, etc.			2		23.08.2001	594.553,38	H.C.G.M.B. 308/16.12.1999, numar cadastral 232433, 5170mp, numar inventar ADP 2 - 11973	ADP S2
690	1.6.2.	TEREN ZONA CADASTRALA 17 CUPRINSA INTRE STRADA TURMELOR, STRADA MASINA DE PAINE, STRADA. ION ALEXE, SECTOR 2, BUCURESTI	2756mp	spatiu verde, alei, etc.			2		23.08.2001	303.735,89	H.C.G.M.B. 308/16.12.1999, numar cadastral 233063, 2756mp, numar inventar ADP 2 - 11975	ADP S2

VIZAT
 spre înlocuire,
 SECRETAR,

NR. CRT	Cod clasificare	Denumirea bunului	Elemente de identificare	Adresa				Vecini	Anul dobândirii, după caz, al dării în folosință	Valoare inventar RON	Denumire act proprietate sau alte acte doveditoare	Unitatea
				Tip artera	Denumire artera	Nr. Postal	Sector					
0	1	2	3	4	5	6	7	8	9	10	11	12
691	1.6.2.	TEREN ZONA CADASTRALA 1 CUPRINSA INTRE SOSEAUA COLENTINA, SOSEAUA STEFAN CEL MARE, STRADA MASINA DE PAINE, STRADA ION ALEXE, STRADA TURMELOR SECTOR 2, BUCURESTI	13662mp	spatiu verde, alei, etc.			2		23.08.2001	1.505.674,81	H.C.G.M.B. 308/16.12.1999, numar cadastral 233020, 13662mp, numar inventar ADP 2 - 11976	ADP S2
692	1.6.2.	TEREN ZONA CADASTRALA 16 DELIMITATA DE STRADA ION ALEXE, SECTOR 2, BUCURESTI	324mp	spatiu verde, alei, etc.			2		23.08.2001	35.707,70	H.C.G.M.B. 308/16.12.1999, numar cadastral 232989, 324mp, numar inventar ADP 2 - 11977	ADP S2
693	1.6.2.	TEREN ZONA CADASTRALA 2 CUPRINSA INTRE STRADA LIZEANU, STRADA MASINA DE PAINE, STRADA VAPORUL LUI ASSAN, SOSEAUA STEFAN CEL MARE, SECTOR 2, BUCURESTI	5309mp	spatiu verde, alei, etc.			2		23.08.2001	585.099,37	H.C.G.M.B. 308/16.12.1999, numar cadastral 233026, 5309mp, numar inventar ADP 2 - 11978	ADP S2

VIZAT
spre neschimbare,
SECRETAR,

NR. CRT	Cod clasificare	Denumirea bunului	Elemente de identificare	Adresa				Vecini	Anul dobândirii, după caz, al dării în folosință	Valoare inventar RON	Denumire act proprietate sau alte acte doveditoare	Unitatea
				Tip artera	Denumire artera	Nr. Poștal	Sector					
0	1	2	3	4	5	6	7	8	9	10	11	12
694	1.6.2.	TEREN ZONA CADASTRALA 18 CUPRINSA INTRE STRADA IRIMICULUI, STRADA VAPORUL LUI ASSAN, SECTOR 2, BUCURESTI	840mp	spatiu verde, alei, etc.			2		23.08.2001	92.575,53	H.C.G.M.B. 308/16.12.1999, numar cadastral 233053, 840mp, numar inventar ADP 2 - 11979	ADP S2
695	1.6.2.	TEREN ZONA CADASTRALA 19 CUPRINSA INTRE STRADA BANITEI, STRADA MASINA DE PAINE, STRADA IRIMICULUI, SECTOR 2, BUCURESTI	7396mp	spatiu verde, alei, etc.			2		23.08.2001	815.105,47	H.C.G.M.B. 308/16.12.1999, numar cadastral 233066, 7396mp, numar inventar ADP 2 - 11980	ADP S2
696	1.6.2.	TEREN ZONA CADASTRALA 20 CUPRINSA INTRE STRADA IRIMICULUI, STRADA MASINA DE PAINE, STRADA VAPORUL LUI ASSAN, SECTOR 2, BUCURESTI	3786mp	spatiu verde, alei, etc.			2		23.08.2001	417.251,12	H.C.G.M.B. 308/16.12.1999, numar cadastral 233064, 3786mp, numar inventar ADP 2 - 11981	ADP S2
697	1.6.2.	TEREN ZONA CADASTRALA 21 CUPRINSA INTRE STRADA REINVIERII, STRADA MASINA DE PAINE, STRADA BANITEI, SECTOR 2, BUCURESTI	5010mp	spatiu verde, alei, etc.			2		23.08.2001	552.146,89	H.C.G.M.B. 308/16.12.1999, numar cadastral 233060, 5010mp, numar inventar ADP 2 - 11982	ADP S2

spre neschimbare,
 VIZAT
 SECRETAR,

NR. CRT	Cod clasificare	Denumirea bunului	Elemente de identificare	Adresa				Vecini	Anul dobândirii, după caz, al dării în folosință	Valoare inventar RON	Denumire act proprietate sau alte acte doveditoare	Unitatea
				Tip artera	Denumire artera	Nr. Poștal	Sector					
0	1	2	3	4	5	6	7	8	9	10	11	12
698	1.6.2.	TEREN ZONA CADASTRALA 3 CUPRINSA INTRE STRADA TEIUL DOAMNEI, STRADA MASINA DE PAINE, SOSEAUA COLENTINA, STRADA TURMELOR, SECTOR 2, BUCURESTI	39417mp	spatiu verde, alei, etc.			2		23.08.2001	4.344.106,56	H.C.G.M.B. 308/16.12.1999, numar cadastral 232741, 39417mp, numar inventar ADP 2 - 11983	ADP S2
699	1.6.2.	TEREN ZONA CADASTRALA 4 CUPRINSA INTRE STRADA TEIUL DOAMNEI, STRADA OTESANI, ALEEA OTESANI, STRADA MASINA DE PAINE, SECTOR 2, BUCURESTI	2003mp	spatiu verde, alei, etc.			2		23.08.2001	220.748,55	H.C.G.M.B. 308/16.12.1999, numar cadastral 232749, 2003mp, numar inventar ADP 2 - 11984	ADP S2
700	1.6.2.	TEREN ZONA CADASTRALA 22 CUPRINSA INTRE STRADA ARHITECT PETRE ANTONESCU, STRADA TEIUL DOAMNEI, ALEEA OTESANI, SECTOR 2, BUCURESTI	9075mp	spatiu verde, alei, etc.			2		23.08.2001	1.000.146,31	H.C.G.M.B. 308/16.12.1999, numar cadastral 233132, 9075mp, numar inventar ADP 2 - 11985	ADP S2

VIZAT
 spre neschimbare,
 SECRETAR,

NR. CRT	Cod clasificare	Denumirea bunului	Elemente de identificare	Adresa				Vecini	Anul dobândirii, după caz, al dării în folosință	Valoare inventar RON	Denumire act proprietate sau alte acte doveditoare	Unitatea
				Tip artera	Denumire artera	Nr. Poștal	Sector					
0	1	2	3	4	5	6	7	8	9	10	11	12
701	1.6.2.	TEREN ZONA CADASTRALA 23 CUPRINSA INTRE STRADA BREBU, STRADA CRISTEA MATEESCU, STRADA ARHITECT PETRE ANTONESCU, STRADA OTESANI, SECTOR 2, BUCURESTI	8101mp	spatiu verde, alei, etc.			2		23.08.2001	892.802,78	H.C.G.M.B. 308/16.12.1999, numar cadastral 233055, 8101mp, numar inventar ADP 2 - 11986	ADP S2
702	1.6.2.	TEREN ZONA CADASTRALA 24 CUPRINSA INTRE STRADA GRIGORE IONESCU, STRADA TEIUL DOAMNEI, STRADA CRISTEA MATEESCU, STRADA ARHITECT PETRE ANTONESCU, SECTOR 2, BUCURESTI	7222mp	spatiu verde, alei, etc.			2		23.08.2001	795.929,11	H.C.G.M.B. 308/16.12.1999, numar cadastral 233028, 7222mp, numar inventar ADP 2 - 11987	ADP S2
703	1.6.2.	TEREN ZONA CADASTRALA 25 CUPRINSA INTRE STRADA GRIGORE IONESCU, STRADA CRISTEA MATEESCU, STRADA BREBU, STRADA OTESANI, SECTOR 2, BUCURESTI	9071mp	spatiu verde, alei, etc.			2		23.08.2001	999.705,47	H.C.G.M.B. 308/16.12.1999, numar cadastral 233065, 9071mp, numar inventar ADP 2 - 11988	ADP S2

VIZAT
 SBIA maschimbare,
 SECRETAR,

NR. CRT	Cod clasificare	Denumirea bunului	Elemente de identificare	Adresa				Vecini	Anul dobândirii, după caz, al dării în folosință	Valoare inventar RON	Denumire act proprietate sau alte acte doveditoare	Unitatea
				Tip artera	Denumire artera	Nr. Poștal	Sector					
0	1	2	3	4	5	6	7	8	9	10	11	12
704	1.6.2.	TEREN ZONA CADASTRALA 5 CUPRINSA INTRE STRADA ALEXANDRU CEL BUN, STRADA OTESANI, STRADA GRIGORE IONESCU, STRADA MAICA DOMNULUI, SECTOR 2, BUCURESTI	33407mp	spatiu verde, alei, etc.			2		23.08.2001	3.681.750,72	H.C.G.M.B. 308/16.12.1999, numar cadastral 232776, 33407mp, numar inventar ADP 2 - 11989	ADP S2
705	1.6.2.	TEREN ZONA CADASTRALA 6 CUPRINSA INTRE STRADA ALEXANDRU CEL BUN, STRADA CRISTEA MATEESCU, STRADA GRIGORE IONESCU, STRADA OTESANI, SECTOR 2, BUCURESTI	20909mp	spatiu verde, alei, etc.			2		23.08.2001	2.304.359,14	H.C.G.M.B. 308/16.12.1999, numar cadastral 232990, 20909mp, numar inventar ADP 2 - 11990	ADP S2
706	1.6.2.	TEREN ZONA CADASTRALA 7 CUPRINSA INTRE STRADA INGINERILOR TEI, STRADA BERECHET, INTRAREA PONTONULUI, BULEVARDUL GHICA TEI, STRADA DORIN PAVEL, STRADA OTESANI, SECTOR 2 BUCURESTI	11473mp	spatiu verde, alei, etc.			2		23.08.2001	1.264.427,39	H.C.G.M.B. 308/16.12.1999, numar cadastral 232742, 11473mp, numar inventar ADP 2 - 11991	ADP S2

spre neschimbare,
 VIZAT
 SECRETAR,

NR. CRT	Cod clasificare	Denumirea bunului	Elemente de identificare	Adresa				Vecini	Anul dobândirii, după caz, al dării în folosință	Valoare inventar RON	Denumire act proprietate sau alte acte doveditoare	Unitatea
				Tip artera	Denumire artera	Nr. Poștal	Sector					
0	1	2	3	4	5	6	7	8	9	10	11	12
707	1.6.2.	TEREN ZONA CADASTRALA 26 CUPRINSA INTRE INTRAREA PONTONULUI, BULEVARDUL GHICA TEI, STRADA OTESANI, STRADA ALEXANDRU CEL BUN, SECTOR 2, BUCURESTI	336mp	spatiu verde, alei, etc.			2		23.08.2001	37.030,21	H.C.G.M.B. 308/16.12.1999, numar cadastral 233007, 336mp, numar inventar ADP 2 - 11992	ADP S2
708	1.6.2.	TEREN ZONA CADASTRALA 8 CUPRINSA INTRE BULEVARDUL GHICA TEI, STRADA TEIUL DOAMNEI, STRADA GRIGORE IONESCU, STRADA CRISTEA MATEESCU, STRADA ALEXANDRU CEL BUN, SECTOR 2, BUCURESTI	9697mp	spatiu verde, alei, etc.			2		23.08.2001	1.068.696,28	H.C.G.M.B. 308/16.12.1999, numar cadastral 232978, 9697mp, numar inventar ADP 2 - 11993	ADP S2
709	1.6.2.	TEREN ZONA CADASTRALA 9 CUPRINSA INTRE STRADA ION BERINDEI, STRADA DOAMNA GHICA, SOSEAUA COLENTINA, STRADA TEIUL DOAMNEI, SECTOR 2, BUCURESTI	28341mp	spatiu verde, alei, etc.			2		23.08.2001	3.123.432,13	H.C.G.M.B. 308/16.12.1999, numar cadastral 232736, 28341mp, numar inventar ADP 2 - 11994	ADP S2

spre neschimbare,
 VIZAT
 SECRETAR,

NR. CRT	Cod clasificare	Denumirea bunului	Elemente de identificare	Adresa				Vecini	Anul dobândirii, după caz, al dării în folosință	Valoare inventar RON	Denumire act proprietate sau alte acte doveditoare	Unitatea
				Tip artera	Denumire artera	Nr. Poștal	Sector					
0	1	2	3	4	5	6	7	8	9	10	11	12
710	1.6.2.	TEREN ZONA CADASTRALA 10 CUPRINSA INTRE STRADA ION BERINDEI, STRADA TEIUL DOAMNEI, STRADA ARHITECT PETRE ANTONESCU, ALEEA BRASOVENI, SECTOR 2 BUCURESTI	5131mp	spatiu verde, alei, etc.			2		23.08.2001	565.482,17	H.C.G.M.B. 308/16.12.1999, numar cadastral 233116, 5131mp, numar inventar ADP 2 - 11995	ADP S2
711	1.6.2.	TEREN ZONA CADASTRALA 27 CUPRINSA INTRE STRADA BRASOVENI, STRADA ARHITECT PETRE ANTONESCU, STRADA TEIUL DOAMNEI, ALEEA BRASOVENI, SECTOR 2 BUCURESTI	1821mp	spatiu verde, alei, etc.			2		23.08.2001	200.690,52	H.C.G.M.B. 308/16.12.1999, numar cadastral 233061, 1821mp, numar inventar ADP 2 - 11996	ADP S2
712	1.6.2.	TEREN ZONA CADASTRALA 28 CUPRINSA INTRE STRADA NADA FLORILOR, STRADA ARHITECT PETRE ANTONESCU, ALEEA BRASOVENI, SECTOR 2 BUCURESTI	2044mp	spatiu verde, alei, etc.			2		23.08.2001	225.267,11	H.C.G.M.B. 308/16.12.1999, numar cadastral 233023, 2044mp, numar inventar ADP 2 - 11997	ADP S2

VIZAT
spre neschimbare,
SECRETAR

NR. CRT	Cod clasificare	Denumirea bunului	Elemente de identificare	Adresa				Vecini	Anul dobândirii, după caz, al dării în folosință	Valoare inventar RON	Denumire act proprietate sau alte acte doveditoare	Unitatea
				Tip artera	Denumire artera	Nr. Poștal	Sector					
0	1	2	3	4	5	6	7	8	9	10	11	12
713	1.6.2.	TEREN ZONA CADASTRALA 29 CUPRINSA INTRE STRADA BRASOVENI, STRADA NADA FLORILOR, ALEEA BRASOVENI, SECTOR 2 BUCURESTI	6841mp	spatiu verde, alei, etc.			2		23.08.2001	753.939,49	H.C.G.M.B. 308/16.12.1999, numar cadastral 233027, 6841mp, numar inventar ADP 2 - 11998	ADP S2
714	1.6.2.	TEREN ZONA CADASTRALA 11 CUPRINSA INTRE STRADA RIPICENI, STRADA BRASOVENI, STRADA NADA FLORILOR, STRADA TEIUL DOAMNEI, STRADA LAPTARI TEI, SECTOR 2, BUCURESTI	7495mp	spatiu verde, alei, etc.			2		23.08.2001	826.016,15	H.C.G.M.B. 308/16.12.1999, numar cadastral 233024, 7495mp, numar inventar ADP 2 - 11999	ADP S2
715	1.6.2.	TEREN ZONA CADASTRALA 30 CUPRINSA INTRE STRADA LAPTARI TEI, STRADA RIPICENI, STRADA BRASOVENI, STRADA NADA FLORILOR, SECTOR 2, BUCURESTI	4542mp	spatiu verde, alei, etc.			2		23.08.2001	500.569,09	H.C.G.M.B. 308/16.12.1999, numar cadastral 233074, 4542mp, numar inventar ADP 2 - 12000	ADP S2

VIZAT
spre neschimbare,
SECRETAR,

NR. CRT	Cod clasificare	Denumirea bunului	Elemente de identificare	Adresa				Vecini	Anul dobândirii, după caz, al dării în folosință	Valoare inventar RON	Denumire act proprietate sau alte acte doveditoare	Unitatea
				Tip artera	Denumire artera	Nr. Poștal	Sector					
0	1	2	3	4	5	6	7	8	9	10	11	12
716	1.6.2.	TEREN ZONA CADASTRALA 12 CUPRINSA INTRE ALEEA TEIUL DOAMNEI, STRADA LAPTARI TEI, STRADA TEIUL DOAMNEI, SECTOR 2, BUCURESTI	9798mp	spatiu verde, alei, etc.			2		23.08.2001	1.079.827,39	H.C.G.M.B. 308/16.12.1999, numar cadastral 233041, 9798mp, numar inventar ADP 2 - 12001	ADP S2
717	1.6.2.	TEREN ZONA CADASTRALA 31 CUPRINSA INTRE BULEVARDUL LACUL TEI, STRADA DOAMNA GHICA, STRADA LAPTARI TEI, STRADA TEIUL DOAMNEI, ALEEA TEIUL DOAMNEI, SECTOR 2, BUCURESTI	4183mp	spatiu verde, alei, etc.			2		23.08.2001	461.004,08	H.C.G.M.B. 308/16.12.1999, numar cadastral 233054, 4183mp, numar inventar ADP 2 - 12002	ADP S2
718	1.6.2.	TEREN ZONA CADASTRALA 32 DELIMITATA DE ALEEA TEIUL DOAMNEI, SECTOR 2, BUCURESTI	1446mp	spatiu verde, alei, etc.			2		23.08.2001	159.362,16	H.C.G.M.B. 308/16.12.1999, numar cadastral 233056, 1446mp, numar inventar ADP 2 - 12003	ADP S2

VIZAT
 spre neschimbare,
 SECRETAR,

NR. CRT	Cod clasificare	Denumirea bunului	Elemente de identificare	Adresa				Vecini	Anul dobândirii, după caz, al dării în folosință	Valoare inventar RON	Denumire act proprietate sau alte acte doveditoare	Unitatea
				Tip artera	Denumire artera	Nr. Poștal	Sector					
0	1	2	3	4	5	6	7	8	9	10	11	12
719	1.6.2.	TEREN ZONA CADASTRALA 33 CUPRINSA INTRE STRADA LAPTARI TEI, STRADA DOAMNA GHICA, STRADA LUNTREI, STRADA ION BERINDEI, STRADA RIPICENI, SECTOR 2, BUCURESTI	18601mp	spatiu verde, alei, etc.			2		23.08.2001	2.049.996,86	H.C.G.M.B. 308/16.12.1999, numar cadastral 233042, 18601mp, numar inventar ADP 2 - 12004	ADP S2
720	1.6.2.	TEREN ZONA CADASTRALA 13 CUPRINSA INTRE STRADA LUNTREI, STRADA ION BERINDEI, STRADA RIPICENI, SECTOR 2, BUCURESTI	8560mp	spatiu verde, alei, etc.			2		23.08.2001	943.388,70	H.C.G.M.B. 308/16.12.1999, numar cadastral 233038, 8560mp, numar inventar ADP 2 - 12005	ADP S2
721	1.6.2.	TEREN ZONA CADASTRALA 14 CUPRINSA INTRE STRADA DOAMNA GHICA, SECTOR 2, BUCURESTI	8993mp	spatiu verde, alei, etc.			2		23.08.2001	1.034.200,88	H.C.G.M.B. 308/16.12.1999, numar cadastral 233115, 8993mp, numar inventar ADP 2 - 12006	ADP S2
722	1.6.2.	TEREN ZONA CADASTRALA 15 CUPRINSA INTRE STRADA FABRICA DE GHEATA, STRADA GHERGHITEL, SOSEAUA COLENTINA, SECTOR 2, BUCURESTI	27381mp	spatiu verde, alei, etc.			2		23.08.2001	2.886.430,15	H.C.G.M.B. 308/16.12.1999, numar cadastral 233120, 27381mp, numar inventar ADP 2 - 12007	ADP S2

spre neschimbare,
 SECRETAR,
 VIZAT

NR. CRT	Cod clasificare	Denumirea bunului	Elemente de identificare	Adresa				Vecini	Anul dobândirii, după caz, al dării în folosință	Valoare inventar RON	Denumire act proprietate sau alte acte doveditoare	Unitatea
				Tip artera	Denumire artera	Nr. Poștal	Sector					
0	1	2	3	4	5	6	7	8	9	10	11	12
723	1.6.2.	TEREN ZONA CADASTRALA 34 CUPRINSA INTRE STRADA GHERGHITEI, STRADAFABRICA DE GHEATA, SOSEAUA COLENTINA, SECTOR 2, BUCURESTI	21350mp	spatiu verde, alei, etc.			2		23.08.2001	2.250.658,62	H.C.G.M.B. 308/16.12.1999, numar cadastral 233111, 21350mp, numar inventar ADP 2 - 12008	ADP S2
724	1.6.2.	TEREN ZONA CUPRINSA INTRE BULEVARDUL LACUL TEI, STRADA JUDETULUI, INTRAREA PARGARILOR, STRADA PARGARILOR, STRADA DOCTOR CALISTRAT GROZOVICI, SOSEAUA STEFAN CEL MARE, ALEEA CIRCULUI, STRADA DINU VINTILA	11108mp	spatiu verde, alei, etc.			2		23.08.2001	1.224.201,12	H.C.G.M.B. 308/16.12.1999, numar cadastral 232981, 11108mp, numar inventar ADP 2 - 12009	ADP S2
725	1.6.2.	TEREN ZONA PARC TOLBUHIN	5538mp	spatiu verde, alei, etc.			2		23.08.2001	610.337,22	H.C.G.M.B. 160/23.08.2001, numar cadastral 232442, 5538mp, numar inventar ADP 2 - 12010	ADP S2

spre neschimbare,
 SECRETAR,
 VIZAT

NR. CRT	Cod clasificare	Denumirea bunului	Elemente de identificare	Adresa				Vecini	Anul dobândirii, după caz, al dării în folosință	Valoare inventar RON	Denumire act proprietate sau alte acte doveditoare	Unitatea
				Tip artera	Denumire artera	Nr. Postal	Sector					
0	1	2	3	4	5	6	7	8	9	10	11	12
726	1.6.2.	TEREN ZONA CUPRINSA INTRE SOSEAUA PANTELIMON, STRADA CRISTESCU DIMA, SOSEAUA IANCULUI, STRADA STANESCU GHEORGHE SUBLOCOTENENT	13524mp	spatiu verde, alei, etc.			2		23.08.2001	1.490.465,97	H.C.G.M.B. 308/16.12.1999, numar cadastral 232857, 13524mp, numar inventar ADP 2 - 12011	ADP S2
727	1.6.2.	TEREN ZONA CUPRINSA INTRE STRADA DIMITRIE GEROTA, STRADA PICTOR ARTUR VERONA, STRADA ALEXANDRU D XENOPOL SI PIATA GHEORGHE CANTACUZINO (GRADINA ICOANEI)	9917mp	spatiu verde, alei, etc.			2		23.08.2001	1.140.461,48	H.C.G.M.B. 160/23.08.2001, numar cadastral 232557, 9917mp, numar inventar ADP 2 - 12013	ADP S2
728	1.6.2.	TEREN ZONA CUPRINSA INTRE BULEVARDUL DACIA, STRADA VASILE LASCAR SI PIATA GEMENI	233mp	spatiu verde, alei, etc.			2		23.08.2001	26.795,15	H.C.G.M.B. 308/16.12.1999, numar cadastral 232570, 233mp, numar inventar ADP 2 - 12014	ADP S2
729	1.6.2.	TEREN ZONA CUPRINSA INTRE STRADA C A ROSETTI, STRADA TUDOR ARGHEZI, STRADA SCOALEI SI STRADA NICOLAE FILIPESCU	401mp	spatiu verde, alei, etc.			2		23.08.2001	46.115,26	H.C.G.M.B. 308/16.12.1999, numar cadastral 232567, 401mp, numar inventar ADP 2 - 12015	ADP S2

spre neschimbare,
 SECRETAR,
 VIZAT

NR. CRT	Cod clasificare	Denumirea bunului	Elemente de identificare	Adresa				Vecini	Anul dobândirii, după caz, al dării în folosință	Valoare inventar RON	Denumire act proprietate sau alte acte doveditoare	Unitatea
				Tip artera	Denumire artera	Nr. Poștal	Sector					
0	1	2	3	4	5	6	7	8	9	10	11	12
730	1.6.2.	TEREN ZONA ADIACENTA STRADA VASILE CONTA	39mp	spatiu verde, alei, etc.			2		23.08.2001	4.485,03	H.C.G.M.B. 308/16.12.1999, numar cadastral 232561, 39mp, numar inventar ADP 2 - 12016	ADP S2
731	1.6.2.	TEREN ZONA SE AFLA PE STRADA ITALIANA INTRE STRADA OTETARI SI PIATA STEFANIK MAIOR DOCTOR	45mp	spatiu verde, alei, etc.			2		23.08.2001	5.175,03	H.C.G.M.B. 308/16.12.1999, numar cadastral 232845, 45mp, numar inventar ADP 2 - 12017	ADP S2
732	1.6.2.	TEREN ZONA SE AFLA PE STRADA ITALIANA INTRE STRADA OTETARI SI PIATA STEFANIK MAIOR DOCTOR	24mp	spatiu verde, alei, etc.			2		23.08.2001	2.760,02	H.C.G.M.B. 308/16.12.1999, numar cadastral 232859, 24mp, numar inventar ADP 2 - 12018	ADP S2
733	1.6.2.	TEREN ZONA CUPRINSA INTRE STRADA JEAN LOUIS CALDERON, STRADA TUDOR ARGHEZI SI BULEVARDUL CAROL I (LIMITA DE SECTOR)	588mp	spatiu verde, alei, etc.			2		23.08.2001	67.620,38	H.C.G.M.B. 308/16.12.1999, numar cadastral 232550, 588mp, numar inventar ADP 2 - 12019	ADP S2
734	1.6.2.	TEREN ZONA CUPRINSA INTRE BULEVARDUL CAROL I, STRADA ARMAND CALINESCU SI INTRAREA ITALIANA	480mp	spatiu verde, alei, etc.			2		23.08.2001	55.200,31	H.C.G.M.B. 308/16.12.1999, numar cadastral 234181, 234203, 234189, 480mp, numar inventar ADP 2 - 12020	ADP S2

VIZAT
spre neschimbare,
SECRETAR.

NR. CRT	Cod clasificare	Denumirea bunului	Elemente de identificare	Adresa				Vecini	Anul dobândirii, după caz, al dării în folosință	Valoare inventar RON	Denumire act proprietate sau alte acte doveditoare	Unitatea
				Tip artera	Denumire artera	Nr. Poștal	Sector					
0	1	2	3	4	5	6	7	8	9	10	11	12
735	1.6.2.	TEREN ZONA CUPRINSA INTRE STRADA ARMAND CALINESCU, STRADA SAGETII SI INTRAREA ITALIANA	425mp	spatiu verde, alei, etc.			2		23.08.2001	48.875,28	H.C.G.M.B. 308/16.12.1999, numar cadastral 234188, 234198, 234196, 234184, 425mp, numar inventar ADP 2 - 12021	ADP S2
736	1.6.2.	TEREN ZONA SITUATA LA INTERSECTIA DINTRE STRADA MARIA ROSETTI SI STRADA ION LUCA CARAGIALE	341mp	spatiu verde, alei, etc.			2		23.08.2001	39.215,22	H.C.G.M.B. 308/16.12.1999, numar cadastral 232559, 341mp, numar inventar ADP 2 - 12022	ADP S2
737	1.6.2.	TEREN ZONA SITUATA LA INTERSECTIA DINTRE STRADA VASILE LASCAR, STRADA LOGOFATUL LUCA STROICI SI STRADA VIITORULUI	250mp	spatiu verde, alei, etc.			2		23.08.2001	28.750,16	H.C.G.M.B. 308/16.12.1999, numar cadastral 233130, 250mp, numar inventar ADP 2 - 12023	ADP S2
738	1.6.2.	TEREN ZONA ADIACENTA STRADA CERCULUI SI BLOCULUI 5-7 DE LA NUMERUL 6 DE PE STRADA CERCULUI	134mp	spatiu verde, alei, etc.			2		23.08.2001	15.410,09	H.C.G.M.B. 308/16.12.1999, numar cadastral 233129, 134mp, numar inventar ADP 2 - 12024	ADP S2
739	1.6.2.	TEREN ZONA ADIACENTA STRADA CERCULUI SI BLOCULUI 5-7 DE LA NUMARUL 6 DE PE STRADA CERCULUI	67mp	spatiu verde, alei, etc.			2		23.08.2001	7.705,04	H.C.G.M.B. 308/16.12.1999, numar cadastral 233133, 67mp, numar inventar ADP 2 - 12025	ADP S2

spre neschimbare,
 VIZAY
 SECRETAR,

NR. CRT	Cod clasificare	Denumirea bunului	Elemente de identificare	Adresa				Vecini	Anul dobândirii, după caz, al dării în folosință	Valoare inventar RON	Denumire act proprietate sau alte acte doveditoare	Unitatea
				Tip artera	Denumire artera	Nr. Poștal	Sector					
0	1	2	3	4	5	6	7	8	9	10	11	12
740	1.6.2.	TEREN ZONA ADIACENTA STRADA CERCULUI SI BLOCULUI 5-7 DE LA NUMARUL 6 DE PE STRADA CERCULUI	170mp	spatiu verde, alei, etc.			2		23.08.2001	19.550,11	H.C.G.M.B. 308/16.12.1999, numar cadastral 233137, 170mp, numar inventar ADP 2 - 12026	ADP S2
741	1.6.2.	TEREN ZONA ADIACENTA STRADA CERCULUI SI BLOCULUI 5-7 DE LA NUMARUL 6 DE PE STRADA CERCULUI	274mp	spatiu verde, alei, etc.			2		23.08.2001	31.510,18	H.C.G.M.B. 308/16.12.1999, numar cadastral 233117, 274mp, numar inventar ADP 2 - 12027	ADP S2
742	1.6.2.	TEREN ZONA ADIACENTA STRADA CERCULUI SI BLOCULUI 5-7 DE LA NUMARUL 6 DE PE STRADA CERCULUI	143mp	spatiu verde, alei, etc.			2		23.08.2001	16.445,09	H.C.G.M.B. 308/16.12.1999, numar cadastral 233122, 143mp, numar inventar ADP 2 - 12028	ADP S2
743	1.6.2.	TEREN ZONA ADIACENTA STRADA CERCULUI SI IMOBILULUI DE LA NUMARUL 14A DE PE STRADA CERCULUI	18mp	spatiu verde, alei, etc.			2		23.08.2001	2.070,01	H.C.G.M.B. 308/16.12.1999, numar cadastral 233131, 18mp, numar inventar ADP 2 - 12029	ADP S2

VIZAT
spre neschimbare,
SECRETAR,

NR. CRT	Cod clasificare	Denumirea bunului	Elemente de identificare	Adresa				Vecini	Anul dobândirii, după caz, al dării în folosință	Valoare inventar RON	Denumire act proprietate sau alte acte doveditoare	Unitatea
				Tip artera	Denumire artera	Nr. Poștal	Sector					
0	1	2	3	4	5	6	7	8	9	10	11	12
744	1.6.2.	TEREN ZONA SITUATA LA INTERSECTIA DINTRE STRADA MANTULEASA, STRADA PICTOR STEFAN LUCHIAN, STRADA PLANTELOR, STRADA NEGUSTORI, STRADA PICTOR ALEXANDRU ROMANO	373mp	spatiu verde, alei, etc.			2		23.08.2001	42.895,24	H.C.G.M.B. 308/16.12.1999, numar cadastral 232726, 373mp, numar inventar ADP 2 - 12030	ADP S2
745	1.6.2.	TEREN ZONA SITUATA IN PIATA GENERAL NICOLAE DABIJA (PARC POPA SOARE)	601mp	spatiu verde, alei, etc.			2		23.08.2001	69.115,39	H.C.G.M.B. 308/16.12.1999, numar cadastral 232673, 601mp, numar inventar ADP 2 - 12031	ADP S2
746	1.6.2.	TEREN ZONA SITUATA IN PIATA SFANTUL STEFAN (PARC SFANTUL STEFAN)	804mp	spatiu verde, alei, etc.			2		23.08.2001	92.460,53	H.C.G.M.B. 308/16.12.1999, numar cadastral 233121, 804mp, numar inventar ADP 2 - 12032	ADP S2
747	1.6.2.	TEREN ZONA SITUATA IN PIATA PACHE PROTOPODESCU (PARC IZVORUL RECE)	2580mp	spatiu verde, alei, etc.			2		23.08.2001	296.701,69	H.C.G.M.B. 160/23.08.2001, numar cadastral 233123, 2580mp, numar inventar ADP 2 - 12033	ADP S2

VIZAT
spre neschimbare,
SECRETAR,

NR. CRT	Cod clasificare	Denumirea bunului	Elemente de identificare	Adresa				Vecini	Anul dobândirii, după caz, al dării în folosință	Valoare inventar RON	Denumire act proprietate sau alte acte doveditoare	Unitatea
				Tip artera	Denumire artera	Nr. Poștal	Sector					
0	1	2	3	4	5	6	7	8	9	10	11	12
748	1.6.2.	TEREN ZONA CUPRINSA INTRE STRADA STEFAN MIHAILEANU, STRADA POPA SOARE, STRADA PLANTELOR SI STRADA CONSTANTIN KIRITESCU	170mp	spatiu verde, alei, etc.			2		23.08.2001	19.550,11	H.C.G.M.B. 308/16.12.1999, numar cadastral 232592, 170mp, numar inventar ADP 2 - 12034	ADP S2
749	1.6.2.	TEREN ZONA CUPRINSA INTRE STRADA STEFAN MIHAILEANU, STRADA POPA SOARE, STRADA DOCTOR BURGHELE, STRADA ZEFIRULUI SI STRADA CONSTANTIN KIRITESCU	155mp	spatiu verde, alei, etc.			2		23.08.2001	17.825,10	H.C.G.M.B. 308/16.12.1999, numar cadastral 232565, 155mp, numar inventar ADP 2 - 12035	ADP S2
750	1.6.2.	TEREN ZONA CUPRINSA INTRE STRADA POPA NAN, STRADA TEPEȘ VODA, INTRAREA PLATON SI LIMITA DE SECTOR	1389mp	spatiu verde, alei, etc.			2		23.08.2001	159.735,91	H.C.G.M.B. 308/16.12.1999, numar cadastral 232554, 1389mp, numar inventar ADP 2 - 12036	ADP S2
751	1.6.2.	TEREN ZONA ADIACENTA INTRARII POPA NAN	4mp	spatiu verde, alei, etc.			2		23.08.2001	460,00	H.C.G.M.B. 308/16.12.1999, numar cadastral 232573, 4mp, numar inventar ADP 2 - 12037	ADP S2

VIZAT
spre neschimbare,
SECRETAR,

NR. CRT	Cod clasificare	Denumirea bunului	Elemente de identificare	Adresa				Vecini	Anul dobândirii, după caz, al dării în folosință	Valoare inventar RON	Denumire act proprietate sau alte acte doveditoare	Unitatea
				Tip artera	Denumire artera	Nr. Poștal	Sector					
0	1	2	3	4	5	6	7	8	9	10	11	12
752	1.6.2.	TEREN ZONA AFLATA LA INTERSECTIA DINTRE STRADA MATEI VOIEVOD SI STRADA POPA NAN	336mp	spatiu verde, alei, etc.			2		23.08.2001	38.640,22	H.C.G.M.B. 308/16.12.1999, numar cadastral 232548, 336mp, numar inventar ADP 2 - 12038	ADP S2
753	1.6.2.	TEREN ZONA AFLATA LA INTERSECTIA DINTRE STRADA MECET SI STRADA RONDA (PARC RONDA)	1105mp	spatiu verde, alei, etc.			2		23.08.2001	127.075,72	H.C.G.M.B. 308/16.12.1999, numar cadastral 232571, 1105mp, numar inventar ADP 2 - 12039	ADP S2
754	1.6.2.	TEREN ZONA AFLATA LA INTERSECTIA DINTRE STRADA TEPEȘ VODA, STRADA COSTAFORU GHEORGHE, STRADA BUDILA, STRADA POPA NAN (PARC TEPEȘ VODA)	703mp	spatiu verde, alei, etc.			2		23.08.2001	80.845,46	H.C.G.M.B. 308/16.12.1999, numar cadastral 232553, 703mp, numar inventar ADP 2 - 12040	ADP S2
755	1.6.2.	TEREN ZONA AFLATA LA INTERSECTIA DINTRE STRADA TEPEȘ VODA, STRADA TELEAJEN, STRADA CIRESULUI (PARC TELEAJEN)	850mp	spatiu verde, alei, etc.			2		23.08.2001	97.750,56	H.C.G.M.B. 308/16.12.1999,, numar cadastral 232569, 850mp, numar inventar ADP 2 - 12041	ADP S2

VIZAT
 spre neschimbare,
 SECRETAR,

NR. CRT	Cod clasificare	Denumirea bunului	Elemente de identificare	Adresa				Vecini	Anul dobândirii, după caz, al dării în folosință	Valoare inventar RON	Denumire act proprietate sau alte acte doveditoare	Unitatea
				Tip artera	Denumire artera	Nr. Poștal	Sector					
0	1	2	3	4	5	6	7	8	9	10	11	12
756	1.6.2.	TEREN ZONA CUPRINSA INTRE STRADA DELEA VECHE, CALEA CALARASILOR, INTRAREA PATRULEI	1618mp	spatiu verde, alei, etc.			2		23.08.2001	186.071,06	H.C.G.M.B. 308/16.12.1999, numar cadastral 232677, 1618mp, numar inventar ADP 2 - 12042	ADP S2
757	1.6.2.	TEREN ZONA CUPRINSA INTRE STRADA DELEA VECHE, STRADA ORZARI, STRADA LOCOTENENT ALEXANDRU PAULESCU SI STRADA AGRICULTORI	1475mp	spatiu verde, alei, etc.			2		23.08.2001	169.625,96	H.C.G.M.B. 308/16.12.1999, numar cadastral 232675, 1475mp, numar inventar ADP 2 - 12043	ADP S2
758	1.6.2.	TEREN ZONA CUPRINSA INTRE STRADA ORZARI, STRADA AGRICULTORI SI LIMITA DE SECTOR (ZONA ADIACENTA ALEII ALEXANDRU TZIGARA SAMURCAS)	14mp	spatiu verde, alei, etc.			2		23.08.2001	1.610,01	H.C.G.M.B. 308/16.12.1999, numar cadastral 232881, 14mp, numar inventar ADP 2 - 12044	ADP S2
759	1.6.2.	TEREN ZONA CUPRINSA INTRE STRADA ORZARI, STRADA AGRICULTORI SI LIMITA DE SECTOR (ZONA ADIACENTA ALEII ALEXANDRU TZIGARA SAMURCAS)	18mp	spatiu verde, alei, etc.			2		23.08.2001	2.070,01	H.C.G.M.B. 308/16.12.1999, numar cadastral 232879, 18mp, numar inventar ADP 2 - 12045	ADP S2

VIZAT
spre neschimbare,
SECRETAR,

NR. CRT	Cod clasificare	Denumirea bunului	Elemente de identificare	Adresa				Vecini	Anul dobândirii, după caz, al dării în folosință	Valoare inventar RON	Denumire act proprietate sau alte acte doveditoare	Unitatea
				Tip artera	Denumire artera	Nr. Poștal	Sector					
0	1	2	3	4	5	6	7	8	9	10	11	12
760	1.6.2.	TEREN ZONA CUPRINSA INTRE STRADA ORZARI, STRADA AGRICULTORI SI LIMITA DE SECTOR (ZONA ADIACENTA ALEII ALEXANDRU TZIGARA SAMURCAS)	35mp	spatiu verde, alei, etc.			2		23.08.2001	4.025,02	H.C.G.M.B. 308/16.12.1999, numar cadastral 232873, 35mp, numar inventar ADP 2 - 12046	ADP S2
761	1.6.2.	TEREN BULEVARDUL CHISINAU SI ALEEA SOCULUI	250mp	spatiu verde, alei, etc.			2		23.08.2001	27.552,24	H.C.G.M.B. 308/16.12.1999, numar cadastral 232195, 250mp, numar inventar ADP 2 - 12047	ADP S2
762	1.6.2.	TEREN BULEVARDUL CHISINAU, ALEEA DIHAM, STRADA PESCARUSULUI (TRONSON I) SI STRADA CERNAUTI	10696mp	spatiu verde, alei, etc.			2		23.08.2001	1.178.795,03	H.C.G.M.B. 308/16.12.1999, numar cadastral 232197, 10696mp, numar inventar ADP 2 - 12048	ADP S2
763	1.6.2.	TEREN SOSEAUA PANTELIMON, BULEVARDUL CHISINAU, ALEEA SOCULUI SI STRADA HERTA	18399mp	spatiu verde, alei, etc.			2		23.08.2001	2.027.734,65	H.C.G.M.B. 308/16.12.1999, numar cadastral 232191, 18399mp, numar inventar ADP 2 - 12050	ADP S2
764	1.6.2.	TEREN STRADA VASILE SERBANICA, STRADA CERNAUTI SI STRADA HERTA	6926mp	spatiu verde, alei, etc.			2		23.08.2001	763.307,25	H.C.G.M.B. 308/16.12.1999, numar cadastral 232206, 6926mp, numar inventar ADP 2 - 12053	ADP S2
765	1.6.2.	TEREN SOSEAUA IANCULUI NUMARUL 10	17mp	spatiu verde, alei, etc.			2		23.08.2001	1.873,55	H.C.G.M.B. 308/16.12.1999, numar cadastral 232841, 17mp, numar inventar ADP 2 - 12054	ADP S2

spre neschimbare,
 SECRETAR,
 VIZAT

NR. CRT	Cod clasificare	Denumirea bunului	Elemente de identificare	Adresa				Vecini	Anul dobândirii, după caz, al dării în folosință	Valoare inventar RON	Denumire act proprietate sau alte acte doveditoare	Unitatea
				Tip artera	Denumire artera	Nr. Poștal	Sector					
0	1	2	3	4	5	6	7	8	9	10	11	12
766	1.6.2.	TEREN ZONA ADIACENTA BLOCULUI NUMARUL POSTAL 4 DE PE SOSEAU A IANCULUI SI BLOCULUI 113B LA NUMARUL POSTAL DE PE SOSEAU A IANCULUI	25mp	spatiu verde, alei, etc.			2		23.08.2001	2.755,22	H.C.G.M.B. 308/16.12.1999, numar cadastral 232842, 25mp, numar inventar ADP 2 - 12055	ADP S2
767	1.6.2.	TEREN BLOCUL DE LA NUMARUL POSTAL 10 DE PE SOSEAU A IANCULUI	137mp	spatiu verde, alei, etc.			2		23.08.2001	15.098,63	H.C.G.M.B. 308/16.12.1999, numar cadastral 232843, 137mp, numar inventar ADP 2 - 12056	ADP S2
768	1.6.2.	TEREN BLOCURILE DE LA NUMARUL POSTAL 6 SI 8 DE PE SOSEAU A IANCULUI	101mp	spatiu verde, alei, etc.			2		23.08.2001	11.131,10	H.C.G.M.B. 308/16.12.1999, numar cadastral 232844, 101mp, numar inventar ADP 2 - 12057	ADP S2
769	1.6.2.	TEREN ZONA ADIACENTA BLOCULUI DE LA NUMARUL POSTAL 8 DE PE SOSEAU A IANCULUI	40mp	spatiu verde, alei, etc.			2		23.08.2001	4.408,36	H.C.G.M.B. 308/16.12.1999, numar cadastral 232846, 40mp, numar inventar ADP 2 - 12058	ADP S2
770	1.6.2.	TEREN ZONA ADIACENTA BLOCULUI 113B (SOSEAU A IANCULUI NUMARUL 6)	55mp	spatiu verde, alei, etc.			2		23.08.2001	6.061,49	H.C.G.M.B. 308/16.12.1999, numar cadastral 232847, 55mp, numar inventar ADP 2 - 12059	ADP S2

VIZAT
 spre neschimbare,
 SECRETAR,

NR. CRT	Cod clasificare	Denumirea bunului	Elemente de identificare	Adresa				Vecini	Anul dobândirii, după caz, al dării în folosință	Valoare inventar RON	Denumire act proprietate sau alte acte doveditoare	Unitatea
				Tip artera	Denumire artera	Nr. Poștal	Sector					
0	1	2	3	4	5	6	7	8	9	10	11	12
771	1.6.2.	TEREN ZONA ADIACENTA BLOCULUI 113B DE LA NUMARUL POSTAL 6 DE PE SOSEAU A IAN CULUI	26mp	spatiu verde, alei, etc.			2		23.08.2001	2.865,43	H.C.G.M.B. 308/16.12.1999, numar cadastral 232862, 26mp, numar inventar ADP 2 - 12060	ADP S2
772	1.6.2.	TEREN ZONA ADIACENTA BLOCULUI DE LA NUMARUL POSTAL 8 DE PE SOSEAU A IAN CULUI	31mp	spatiu verde, alei, etc.			2		23.08.2001	3.416,48	H.C.G.M.B. 308/16.12.1999, numar cadastral 232863, 31mp, numar inventar ADP 2 - 12061	ADP S2
773	1.6.2.	TEREN ZONA ADIACENTA BLOCURILOR DE LA NUMARUL POSTALE 6 SI 8 DE PE SOSEAU A IAN CULUI	40mp	spatiu verde, alei, etc.			2		23.08.2001	4.408,36	H.C.G.M.B. 308/16.12.1999, numar cadastral 232869, 40mp, numar inventar ADP 2 - 12062	ADP S2
774	1.6.2.	TEREN ZONA BLOCULUI DE LA NUMARUL POSTAL 6 DE PE SOSEAU A IAN CULUI	14mp	spatiu verde, alei, etc.			2		23.08.2001	1.542,93	H.C.G.M.B. 308/16.12.1999, numar cadastral 232848, 14mp, numar inventar ADP 2 - 12063	ADP S2
775	1.6.2.	TEREN ZONA CUPRINSA INTRE INTRAREA APOLD SI BLOCUL DE LA NUMARUL POSTAL 8 DE PE SOSEAU A IAN CULUI	134mp	spatiu verde, alei, etc.			2		23.08.2001	14.768,00	H.C.G.M.B. 308/16.12.1999, numar cadastral 232851, 134mp, numar inventar ADP 2 - 12064	ADP S2

VIZAT
spre neschimbare,
SECRETAR,

NR. CRT	Cod clasificare	Denumirea bunului	Elemente de identificare	Adresa				Vecini	Anul dobândirii, după caz, al dării în folosință	Valoare inventar RON	Denumire act proprietate sau alte acte doveditoare	Unitatea
				Tip artera	Denumire artera	Nr. Postal	Sector					
0	1	2	3	4	5	6	7	8	9	10	11	12
776	1.6.2.	TEREN ZONA IN APROPIEREA INTERSECTIEI DINTRE INTRAREA APOLD SI STRADA MAGURA VULTURULUI	56mp	spatiu verde, alei, etc.			2		23.08.2001	6.171,70	H.C.G.M.B. 308/16.12.1999, numar cadastral 232906, 56mp, numar inventar ADP 2 - 12065	ADP S2
777	1.6.2.	TEREN ZONA ADIACENTA INTRARII APOLD	56mp	spatiu verde, alei, etc.			2		23.08.2001	6.171,70	H.C.G.M.B. 308/16.12.1999, numar cadastral 232907, 56mp, numar inventar ADP 2 - 12066	ADP S2
778	1.6.2.	TEREN ZONA ADIACENTA INTRARII APOLD	60mp	spatiu verde, alei, etc.			2		23.08.2001	6.612,54	H.C.G.M.B. 308/16.12.1999, numar cadastral 232913, 60mp, numar inventar ADP 2 - 12067	ADP S2
779	1.6.2.	TEREN ZONA ADIACENTA INTRARII ALBINARI SI INTRARII APOLD	1mp	spatiu verde, alei, etc.			2		23.08.2001	110,21	H.C.G.M.B. 308/16.12.1999, numar cadastral 232911, 1mp, numar inventar ADP 2 - 12068	ADP S2
780	1.6.2.	TEREN ZONA CUPRINSA INTRE SOSEAU IANCULUI, STRADA MAGURA VULTURULUI SI BLOCUL DE LA NUMARUL POSTAL 10 DE PE SOSEAU IANCULUI	323mp	spatiu verde, alei, etc.			2		23.08.2001	35.597,49	H.C.G.M.B. 308/16.12.1999, numar cadastral 232926, 323mp, numar inventar ADP 2 - 12069	ADP S2
781	1.6.2.	TEREN BLOCURILE DE LA NUMARUL POSTAL 8 SI 10 DE PE SOSEAU IANCULUI	97mp	spatiu verde, alei, etc.			2		23.08.2001	10.690,27	H.C.G.M.B. 308/16.12.1999, numar cadastral 232854, 97mp, numar inventar ADP 2 - 12070	ADP S2

VIZAT
spre neschimbare,
SECRETAR,

NR. CRT	Cod clasificare	Denumirea bunului	Elemente de identificare	Adresa				Vecini	Anul dobândirii, după caz, al dării în folosință	Valoare inventar RON	Denumire act proprietate sau alte acte doveditoare	Unitatea
				Tip artera	Denumire artera	Nr. Poștal	Sector					
0	1	2	3	4	5	6	7	8	9	10	11	12
782	1.6.2.	TEREN ZONA CUPRINSA INTRE INTRAREA APOLD, STRADA MAGURA VULTURULUI SI BLOCUL DE LA NUMARUL POSTAL 10 DE PE SOSEAU A IANCULUI	702mp	spatiu verde, alei, etc.			2		23.08.2001	77.366,69	H.C.G.M.B. 308/16.12.1999, numar cadastral 232856, 702mp, numar inventar ADP 2 - 12071	ADP S2
783	1.6.2.	TEREN SOSEAU A IANCULUI, STRADA MAGURA VULTURULUI, STRADA VATRA LUMINOASA, STRADA LOCOTENENT BAICAN IONESCU	1109mp	spatiu verde, alei, etc.			2		23.08.2001	122.221,74	H.C.G.M.B. 308/16.12.1999, numar cadastral 232727, 1109mp, numar inventar ADP 2 - 12072	ADP S2
784	1.6.2.	TEREN SOSEAU A IANCULUI, STRADA CORABEASCA, STRADA LOCOTENENT VICTOR MANU	354mp	spatiu verde, alei, etc.			2		23.08.2001	39.013,97	H.C.G.M.B. 308/16.12.1999, numar cadastral 232558, 354mp, numar inventar ADP 2 - 12073	ADP S2
785	1.6.2.	TEREN STRADA ANTON IONESCU, STRADA CLOSANI, STRADA LOCOTENENT VIRGIL LAZAROVICI (PARC NICHITA STANESCU, CLOSANI)	2147mp	spatiu verde, alei, etc.			2		23.08.2001	236.618,64	H.C.G.M.B. 308/16.12.1999, numar cadastral 232566, 2147mp, numar inventar ADP 2 - 12074	ADP S2

VIZAT
spre neschimbare,
SECRETAR,

NR. CRT	Cod clasificare	Denumirea bunului	Elemente de identificare	Adresa				Vecini	Anul dobândirii, după caz, al dării în folosință	Valoare inventar RON	Denumire act proprietate sau alte acte doveditoare	Unitatea
				Tip artera	Denumire artera	Nr. Poștal	Sector					
0	1	2	3	4	5	6	7	8	9	10	11	12
786	1.6.2.	TEREN STRADA STRADA VICTOR MANU NUMARUL 71A	574mp	spatiu verde, alei, etc.			2		23.08.2001	63.259,94	H.C.G.M.B. 308/16.12.1999, numar cadastral 234400, 574mp, numar inventar ADP 2 - 12075	ADP S2
787	1.6.2.	TEREN STRADA BOZIORU, STRADA TRAIAN GROZAVESCU, STRADA NICOLAE LEONARD (PARC BOZIORU)	1106mp	spatiu verde, alei, etc.			2		23.08.2001	121.891,11	H.C.G.M.B. 160/23.08.2001, numar cadastral 232556, 1106mp, numar inventar ADP 2 - 12076	ADP S2
788	1.6.2.	TEREN STRADA JAN ATANASIU, STRADA SARAFINESTI, STRADA VATRA LUMINOASA, SOSEAU IANCULUI	1619mp	spatiu verde, alei, etc.			2		23.08.2001	178.428,31	H.C.G.M.B. 308/16.12.1999, numar cadastral 232549, 1619mp, numar inventar ADP 2 - 12077	ADP S2
789	1.6.2.	TEREN SOSEAU IANCULUI, STRADA SARAFINESTI, STRADA VATRA LUMINOASA, BULEVARDUL PIERRE DE COUBERTIN	6663mp	spatiu verde, alei, etc.			2		23.08.2001	734.322,30	H.C.G.M.B. 308/16.12.1999, numar cadastral 232728, 6663mp, numar inventar ADP 2 - 12078	ADP S2
790	1.6.2.	TEREN BULEVARDUL BASARABIA, ALEEA CONSTANTIN TUDOR, STRADA BUCOVINA, LIMITA DE SECTOR	20746mp	spatiu verde, alei, etc.			2		23.08.2001	2.286.395,08	H.C.G.M.B. 308/16.12.1999, numar cadastral 232552, 20746mp, numar inventar ADP 2 - 12079	ADP S2

VIZAT
spre neschimbare,
SECRETAR,

NR. CRT	Cod clasificare	Denumirea bunului	Elemente de identificare	Adresa				Vecini	Anul dobândirii, după caz, al dării în folosință	Valoare inventar RON	Denumire act proprietate sau alte acte doveditoare	Unitatea
				Tip artera	Denumire artera	Nr. Poștal	Sector					
0	1	2	3	4	5	6	7	8	9	10	11	12
791	1.6.2.	TEREN BULEVARDUL BASARABIA, PROPRIETATI PARTICULARE, ALEEA FRUNTAS CONSTANTIN TUDOR SI STRADA CAMPIA LIBERTATII	1639mp	spatiu verde, alei, etc.			2		23.08.2001	180.632,48	H.C.G.M.B. 308/16.12.1999, numar cadastral 232811, 1639mp, numar inventar ADP 2 - 12080	ADP S2
792	1.6.2.	TEREN BULEVARDUL BASARABIA, STRADA CAMPIA LIBERTATII, ALEEA FRUNTAS CONSTANTIN TUDOR SI INTRAREA GHEORGHE TUDORACHE	1221mp	spatiu verde, alei, etc.			2		23.08.2001	134.565,14	H.C.G.M.B. 308/16.12.1999, numar cadastral 232801, 1221mp, numar inventar ADP 2 - 12081	ADP S2
793	1.6.2.	TEREN BULEVARDUL BASARABIA, INTRAREA PATINOARULUI, ALEEA FRUNTAS CONSTANTIN TUDOR, INTRARE SECTOR	1644mp	spatiu verde, alei, etc.			2		23.08.2001	181.183,53	H.C.G.M.B. 308/16.12.1999, numar cadastral 232789, 1644mp, numar inventar ADP 2 - 12083	ADP S2
794	1.6.2.	TEREN BULEVARDUL BASARABIA, STRADA MURGENI, STRADA BUCOVINA, LIMITA DE SECTOR 2	2440mp	spatiu verde, alei, etc.			2		23.08.2001	268.909,86	H.C.G.M.B. 308/16.12.1999, numar cadastral 232870, 2440mp, numar inventar ADP 2 - 12084	ADP S2

VIZAT
spre neschimbare,
SECRETAR,

NR. CRT	Cod clasificare	Denumirea bunului	Elemente de identificare	Adresa				Vecini	Anul dobândirii, după caz, al dării în folosință	Valoare inventar RON	Denumire act proprietate sau alte acte doveditoare	Unitatea
				Tip artera	Denumire artera	Nr. Poștal	Sector					
0	1	2	3	4	5	6	7	8	9	10	11	12
795	1.6.2.	TEREN BULEVARDUL BASARABIA SI COMPLEXUL SPORTIV NATIONAL	1824mp	spatiu verde, alei, etc.			2		23.08.2001	201.021,14	H.C.G.M.B. 308/16.12.1999, numar cadastral 234829, 1824mp, numar inventar ADP 2 - 12085	ADP S2
796	1.6.2.	TEREN BULEVARDUL BASARABIA, STRADA BUCOVINA, BLOC E2, BLOC B3 SI BLOC A4 DE PE BULEVARDUL BASARABIA	697mp	spatiu verde, alei, etc.			2		23.08.2001	76.815,64	H.C.G.M.B. 308/16.12.1999, numar cadastral 234833, 697mp, numar inventar ADP 2 - 12086	ADP S2
797	1.6.2.	TEREN BULEVARDUL BASARABIA, STRADA MURGENI SI LIMITA DE SECTOR (ADIACENTA BLOCURILOR B-3, A-4 SI D-5)	514mp	spatiu verde, alei, etc.			2		23.08.2001	56.647,41	H.C.G.M.B. 308/16.12.1999, numar cadastral 232861, 514mp, numar inventar ADP 2 - 12087	ADP S2
798	1.6.2.	TEREN BULEVARDUL BASARABIA, STRADA MURGENI, STRADA SOLDAT PETRE TINA, LIMITA DE SECTOR	2626mp	spatiu verde, alei, etc.			2		23.08.2001	289.408,73	H.C.G.M.B. 308/16.12.1999, numar cadastral 232562, 2626mp, numar inventar ADP 2 - 12088	ADP S2
799	1.6.2.	TEREN STRADA VATRA LUMINOASA SI STRADA VITEJIEI	87mp	spatiu verde, alei, etc.			2		23.08.2001	9.588,18	H.C.G.M.B. 308/16.12.1999, numar cadastral 232274, 87mp, numar inventar ADP 2 - 12089	ADP S2
800	1.6.2.	TEREN STRADA VATRA LUMINOASA SI STRADA VITEJIEI	16mp	spatiu verde, alei, etc.			2		23.08.2001	1.763,34	H.C.G.M.B. 308/16.12.1999, numar cadastral 232268, 16mp, numar inventar ADP 2 - 12090	ADP S2

VIZAT
spre în schimbare,
SECRETAR,

NR. CRT	Cod clasificare	Denumirea bunului	Elemente de identificare	Adresa				Vecini	Anul dobândirii, după caz, al dării în folosință	Valoare inventar RON	Denumire act proprietate sau alte acte doveditoare	Unitatea
				Tip artera	Denumire artera	Nr. Postal	Sector					
0	1	2	3	4	5	6	7	8	9	10	11	12
801	1.6.2.	TEREN STRADA VATRA LUMINOASA SI STRADA VITEJIEI	16mp	spatiu verde, alei, etc.			2		23.08.2001	1.763,34	H.C.G.M.B. 308/16.12.1999, numar cadastral 232280, 16mp, numar inventar ADP 2 - 12091	ADP S2
802	1.6.2.	TEREN STRADA VATRA LUMINOASA SI STRADA VITEJIEI	19mp	spatiu verde, alei, etc.			2		23.08.2001	2.093,97	H.C.G.M.B. 308/16.12.1999, numar cadastral 232266, 19mp, numar inventar ADP 2 - 12092	ADP S2
803	1.6.2.	TEREN STRADA VATRA LUMINOASA SI STRADA VITEJIEI	4mp	spatiu verde, alei, etc.			2		23.08.2001	440,84	H.C.G.M.B. 308/16.12.1999, numar cadastral 232278, 4mp, numar inventar ADP 2 - 12093	ADP S2
804	1.6.2.	TEREN STRADA VATRA LUMINOASA SI STRADA VITEJIEI	12mp	spatiu verde, alei, etc.			2		23.08.2001	1.322,51	H.C.G.M.B. 308/16.12.1999, numar cadastral 232264, 12mp, numar inventar ADP 2 - 12094	ADP S2
805	1.6.2.	TEREN STRADA VATRA LUMINOASA, STRADA SUBLOCOTENENT POMPILIU MANOLIU SI STRADA VITEJIEI	5552mp	spatiu verde, alei, etc.			2		23.08.2001	611.880,14	H.C.G.M.B. 308/16.12.1999, numar cadastral 232302, 5552mp, numar inventar ADP 2 - 12095	ADP S2
806	1.6.2.	TEREN STRADA VATRA LUMINOASA, STRADA SUBLOCOTENENT POMPILIU MANOLIU SI STRADA VITEJIEI	133mp	spatiu verde, alei, etc.			2		23.08.2001	14.657,79	H.C.G.M.B. 308/16.12.1999, numar cadastral 232263, 133mp, numar inventar ADP 2 - 12096	ADP S2
807	1.6.2.	TEREN STRADA VATRA LUMINOASA, STRADA SUBLOCOTENENT POMPILIU MANOLIU SI STRADA VITEJIEI	96mp	spatiu verde, alei, etc.			2		23.08.2001	10.580,06	H.C.G.M.B. 308/16.12.1999, numar cadastral 232406, 96mp, numar inventar ADP 2 - 12097	ADP S2

VIZAT
spre neschimbare,
SECRETAR,

NR. CRT	Cod clasificare	Denumirea bunului	Elemente de identificare	Adresa				Vecini	Anul dobândirii, după caz, al dării în folosință	Valoare inventar RON	Denumire act proprietate sau alte acte doveditoare	Unitatea
				Tip artera	Denumire artera	Nr. Poștal	Sector					
0	1	2	3	4	5	6	7	8	9	10	11	12
808	1.6.2.	TEREN STRADA VATRA LUMINOASA, STRADA SUBLOCOTENENT POMPILIU MANOLIU SI STRADA VITEJIEI	400mp	spatiu verde, alei, etc.			2		23.08.2001	44.083,58	H.C.G.M.B. 308/16.12.1999, numar cadastral 232275, 400mp, numar inventar ADP 2 - 12098	ADP S2
809	1.6.2.	TEREN STRADA VATRA LUMINOASA, STRADA CIUREA SI STRADA SUBLOCOTENENT POMPILIU MANOLIU	159mp	spatiu verde, alei, etc.			2		23.08.2001	17.523,22	H.C.G.M.B. 308/16.12.1999, numar cadastral 232271, 159mp, numar inventar ADP 2 - 12099	ADP S2
810	1.6.2.	TEREN STRADA VATRA LUMINOASA, STRADA CIUREA SI STRADA SUBLOCOTENENT POMPILIU MANOLIU	156mp	spatiu verde, alei, etc.			2		23.08.2001	17.192,60	H.C.G.M.B. 308/16.12.1999, numar cadastral 232269, 156mp, numar inventar ADP 2 - 12100	ADP S2
811	1.6.2.	TEREN STRADA VATRA LUMINOASA, STRADA CIUREA SI STRADA SUBLOCOTENENT POMPILIU MANOLIU	400mp	spatiu verde, alei, etc.			2		23.08.2001	44.083,58	H.C.G.M.B. 308/16.12.1999, numar cadastral 232277, 400mp, numar inventar ADP 2 - 12101	ADP S2
812	1.6.2.	TEREN STRADA VATRA LUMINOASA, STRADA CIUREA SI STRADA SUBLOCOTENENT POMPILIU MANOLIU	38mp	spatiu verde, alei, etc.			2		23.08.2001	4.187,94	H.C.G.M.B. 308/16.12.1999, numar cadastral 232270, 38mp, numar inventar ADP 2 - 12102	ADP S2

VIZAT
spre neschimbare,
SECRETAR,

NR. CRT	Cod clasificare	Denumirea bunului	Elemente de identificare	Adresa				Vecini	Anul dobândirii, după caz, al dării în folosință	Valoare inventar RON	Denumire act proprietate sau alte acte doveditoare	Unitatea
				Tip artera	Denumire artera	Nr. Postal	Sector					
0	1	2	3	4	5	6	7	8	9	10	11	12
813	1.6.2.	TEREN STRADA VATRA LUMINOASA, STRADA CIUREA SI STRADA SUBLOCOTENENT POMPILIU MANOLIU	733mp	spatiu verde, alei, etc.			2		23.08.2001	80.783,17	H.C.G.M.B. 308/16.12.1999, numar cadastral 232262, 733mp, numar inventar ADP 2 - 12103	ADP S2
814	1.6.2.	TEREN STRADA VATRA LUMINOASA, ALEEA CIUREA SI STRADA CIUREA	82mp	spatiu verde, alei, etc.			2		23.08.2001	9.037,13	H.C.G.M.B. 308/16.12.1999, numar cadastral 232265, 82mp, numar inventar ADP 2 - 12105	ADP S2
815	1.6.2.	TEREN STRADA VATRA LUMINOASA, STRADA TANASE CONSTANTIN, STRADA SIGHISOARA SI STRADA DUMITRU MARINESCU	7576mp	spatiu verde, alei, etc.			2		23.08.2001	834.943,08	H.C.G.M.B. 308/16.12.1999, numar cadastral 232287, 7576mp, numar inventar ADP 2 - 12106	ADP S2
816	1.6.2.	TEREN STRADA VATRA LUMINOASA, STRADA AURA BUZESCU, STRADA PAUN PINCIO-IOAN, STRADA NECULUTA DUMITRU THEODOR	3384mp	spatiu verde, alei, etc.			2		23.08.2001	372.947,12	H.C.G.M.B. 308/16.12.1999, numar cadastral 232288, 3384mp, numar inventar ADP 2 - 12107	ADP S2
817	1.6.2.	TEREN INTRAREA MIHAI BRAVU, STRADA MAIOR CORAVU ION, SOSEAU MIHAI BRAVU	143mp	spatiu verde, alei, etc.			2		23.08.2001	15.759,88	H.C.G.M.B. 308/16.12.1999, numar cadastral 232291, 143mp, numar inventar ADP 2 - 12108	ADP S2

VIZAT
spre neschimbare,
SECRETAR,

NR. CRT	Cod clasificare	Denumirea bunului	Elemente de identificare	Adresa				Vecini	Anul dobândirii, după caz, al dării în folosință	Valoare inventar RON	Denumire act proprietate sau alte acte doveditoare	Unitatea
				Tip artera	Denumire artera	Nr. Poștal	Sector					
0	1	2	3	4	5	6	7	8	9	10	11	12
818	1.6.2.	TEREN INTRAREA MIHAI BRAVU, STRADA MAIOR CORAVU ION, SOSEAU MIHAI BRAVU	260mp	spatiu verde, alei, etc.			2		23.08.2001	28.654,33	H.C.G.M.B. 308/16.12.1999, numar cadastral 232289, 260mp, numar inventar ADP 2 - 12109	ADP S2
819	1.6.2.	TEREN INTRAREA MIHAI BRAVU, STRADA MAIOR CORAVU ION, SOSEAU MIHAI BRAVU	332mp	spatiu verde, alei, etc.			2		23.08.2001	36.589,37	H.C.G.M.B. 308/16.12.1999, numar cadastral 232298, 332mp, numar inventar ADP 2 - 12110	ADP S2
820	1.6.2.	TEREN STRADA VITEJIEI, STRADA POMPILIU MANOLIU, STRADA MAIOR CORAVU ION, INTRAREA MIHAI BRAVU	138mp	spatiu verde, alei, etc.			2		23.08.2001	15.208,84	H.C.G.M.B. 308/16.12.1999, numar cadastral 232296, 138mp, numar inventar ADP 2 - 12111	ADP S2
821	1.6.2.	TEREN STRADA VITEJIEI, STRADA POMPILIU MANOLIU, STRADA MAIOR CORAVU ION, INTRAREA MIHAI BRAVU	6082mp	spatiu verde, alei, etc.			2		23.08.2001	670.290,89	H.C.G.M.B. 308/16.12.1999, numar cadastral 232294, 6082mp, numar inventar ADP 2 - 12112	ADP S2
822	1.6.2.	TEREN STRADA VITEJIEI, STRADA SUBLOCOTENENT POMPILIU MANOLIU, STRADA MAIOR CORAVU ION, INTRAREA MIHAI BRAVU	75mp	spatiu verde, alei, etc.			2		23.08.2001	8.265,67	H.C.G.M.B. 308/16.12.1999, numar cadastral 232817, 75mp, numar inventar ADP 2 - 12113	ADP S2

spre neschimbare,
 SECRETAR
 VIZAY

NR. CRT	Cod clasificare	Denumirea bunului	Elemente de identificare	Adresa				Vecini	Anul dobândirii, după caz, al dării în folosință	Valoare inventar RON	Denumire act proprietate sau alte acte doveditoare	Unitatea
				Tip artera	Denumire artera	Nr. Poștal	Sector					
0	1	2	3	4	5	6	7	8	9	10	11	12
823	1.6.2.	TEREN STRADA CIUREA, STRADA LOCOTENENT VICTOR MANU, INTRAREA NICOLAE CERGA, STRADA POMPILIU MANOLIU	271mp	spatiu verde, alei, etc.			2		23.08.2001	29.866,63	H.C.G.M.B. 308/16.12.1999, numar cadastral 232793, 271mp, numar inventar ADP 2 - 12114	ADP S2
824	1.6.2.	TEREN STRADA CIUREA, STRADA LOCOTENENT VICTOR MANU, INTRAREA NICOLAE CERGA, STRADA POMPILIU MANOLIU	161mp	spatiu verde, alei, etc.			2		23.08.2001	17.743,64	H.C.G.M.B. 308/16.12.1999, numar cadastral 232813, 161mp, numar inventar ADP 2 - 12115	ADP S2
825	1.6.2.	TEREN STRADA CIUREA, STRADA LOCOTENENT VICTOR MANU, INTRAREA NICOLAE CERGA, STRADA POMPILIU MANOLIU	168mp	spatiu verde, alei, etc.			2		23.08.2001	18.515,11	H.C.G.M.B. 308/16.12.1999, numar cadastral 232783, 168mp, numar inventar ADP 2 - 12116	ADP S2
826	1.6.2.	TEREN STRADA CIUREA, STRADA LOCOTENENT VICTOR MANU, INTRAREA NICOLAE CERGA, STRADA POMPILIU MANOLIU	260mp	spatiu verde, alei, etc.			2		23.08.2001	28.654,33	H.C.G.M.B. 308/16.12.1999, numar cadastral 232794, 260mp, numar inventar ADP 2 - 12117	ADP S2

SECRETAR
VIZA
spre neschimbare,

NR. CRT	Cod clasificare	Denumirea bunului	Elemente de identificare	Adresa				Vecini	Anul dobândirii, după caz, al dării în folosință	Valoare inventar RON	Denumire act proprietate sau alte acte doveditoare	Unitatea
				Tip artera	Denumire artera	Nr. Poștal	Sector					
0	1	2	3	4	5	6	7	8	9	10	11	12
827	1.6.2.	TEREN STRADA CIUREA, STRADA LOCOTENENT VICTOR MANU, INTRAREA NICOLAE CERGA, STRADA POMPILIU MANOLIU	170mp	spatiu verde, alei, etc.			2		23.08.2001	18.735,52	H.C.G.M.B. 308/16.12.1999, numar cadastral 232805, 170mp, numar inventar ADP 2 - 12118	ADP S2
828	1.6.2.	TEREN STRADA CIUREA, STRADA LOCOCTENENT VICTOR MANU, INTRAREA NICOLAE CERGA, STRADA POMPILIU MANOLIU	162mp	spatiu verde, alei, etc.			2		23.08.2001	17.853,85	H.C.G.M.B. 308/16.12.1999, numar cadastral 232781, 162mp, numar inventar ADP 2 - 12119	ADP S2
829	1.6.2.	TEREN STRADA CIUREA, STRADA LOCOTENENT VICTOR MANU, INTRAREA NICOLAE CERGA, STRADA POMPILIU MANOLIU	171mp	spatiu verde, alei, etc.			2		23.08.2001	18.845,73	H.C.G.M.B. 308/16.12.1999, numar cadastral 232807, 171mp, numar inventar ADP 2 - 12120	ADP S2
830	1.6.2.	TEREN STRADA CIUREA, STRADA LOCOTENENT VICTOR MANU, INTRAREA NICOLAE CERGA, STRADA POMPILIU MANOLIU	5540mp	spatiu verde, alei, etc.			2		23.08.2001	610.557,64	H.C.G.M.B. 308/16.12.1999, numar cadastral 232771, 5540mp, numar inventar ADP 2 - 12121	ADP S2

spre neschimbare,
 SECRETAR
 VIZAT

NR. CRT	Cod clasificare	Denumirea bunului	Elemente de identificare	Adresa				Vecini	Anul dobândirii, după caz, al dării în folosință	Valoare inventar RON	Denumire act proprietate sau alte acte doveditoare	Unitatea
				Tip artera	Denumire artera	Nr. Poștal	Sector					
0	1	2	3	4	5	6	7	8	9	10	11	12
831	1.6.2.	TEREN STRADA CIUREA, STRADA LOCOTENENT VICTOR MANU, INTRAREA NICOLAE CERGA, STRADA POMPILIU MANOLIU	140mp	spatiu verde, alei, etc.			2		23.08.2001	15.429,25	H.C.G.M.B. 308/16.12.1999, numar cadastral 232816, 140mp, numar inventar ADP 2 - 12122	ADP S2
832	1.6.2.	TEREN STRADA CIUREA, STRADA LOCOTENENT VICTOR MANU, INTRAREA NICOLAE CERGA, STRADA POMPILIU MANOLIU	141mp	spatiu verde, alei, etc.			2		23.08.2001	15.539,46	H.C.G.M.B. 308/16.12.1999, numar cadastral 232780, 141mp, numar inventar ADP 2 - 12123	ADP S2
833	1.6.2.	TEREN STRADA CIUREA, STRADA LOCOTENENT VICTOR MANU, INTRAREA NICOLAE CERGA, STRADA POMPILIU MANOLIU	143mp	spatiu verde, alei, etc.			2		23.08.2001	15.759,88	H.C.G.M.B. 308/16.12.1999, numar cadastral 232790, 143mp, numar inventar ADP 2 - 12124	ADP S2
834	1.6.2.	TEREN STRADA CIUREA, STRADALOCOTENENT VICTOR MANU, INTRAREA NICOLAE CERGA, STRADA POMPILIU MANOLIU	143mp	spatiu verde, alei, etc.			2		23.08.2001	15.759,88	H.C.G.M.B. 308/16.12.1999, numar cadastral 232822, 143mp, numar inventar ADP 2 - 12125	ADP S2

VIZAT
spre neschimbare,
SECRETAR

NR. CRT	Cod clasificare	Denumirea bunului	Elemente de identificare	Adresa				Vecini	Anul dobândirii, după caz, al dării în folosință	Valoare inventar RON	Denumire act proprietate sau alte acte doveditoare	Unitatea
				Tip artera	Denumire artera	Nr. Poștal	Sector					
0	1	2	3	4	5	6	7	8	9	10	11	12
835	1.6.2.	TEREN STRADA CIUREA, STRADA LOCOTENENT VICTOR MANU, INTRAREA NICOLAE CERGA, STRADA POMPILIU MANOLIU	141mp	spatiu verde, alei, etc.			2		23.08.2001	15.539,46	H.C.G.M.B. 308/16.12.1999, numar cadastral 232828, 141mp, numar inventar ADP 2 - 12126	ADP S2
836	1.6.2.	TEREN STRADA CIUREA, STRADA LOCOTENENT VICTOR MANU, INTRAREA NICOLAE CERGA, STRADA POMPILIU MANOLIU	209mp	spatiu verde, alei, etc.			2		23.08.2001	23.033,67	H.C.G.M.B. 308/16.12.1999, numar cadastral 232800, 209mp, numar inventar ADP 2 - 12127	ADP S2
837	1.6.2.	TEREN INTRAREA NICOLAE CERGA, STRADA LOCOTENENT VICTOR MANU, STRADA MR. CORAVU ION, STRADA POMPILIU MANOLIU	165mp	spatiu verde, alei, etc.			2		23.08.2001	18.184,48	H.C.G.M.B. 308/16.12.1999, numar cadastral 232786, 165mp, numar inventar ADP 2 - 12128	ADP S2
838	1.6.2.	TEREN INTRAREA NICOLAE CERGA, STRADA LOCOTENENT VICTOR MANU, STRADA MR. CORAVU ION, STRADA POMPILIU MANOLIU	34mp	spatiu verde, alei, etc.			2		23.08.2001	3.747,10	H.C.G.M.B. 308/16.12.1999, numar cadastral 232779, 34mp, numar inventar ADP 2 - 12129	ADP S2

spre neschimbare,
 SECRETAR
 VIZAT

NR. CRT	Cod clasificare	Denumirea bunului	Elemente de identificare	Adresa				Vecini	Anul dobândirii, după caz, al dării în folosință	Valoare inventar RON	Denumire act proprietate sau alte acte doveditoare	Unitatea
				Tip artera	Denumire artera	Nr. Poștal	Sector					
0	1	2	3	4	5	6	7	8	9	10	11	12
839	1.6.2.	TEREN INTRAREA NICOLAE CERGA, STRADA LOCOTENENT VICTOR MANU, STRADA MAIOR CORAVU ION, STRADA POMPILIU MANOLIU	163mp	spatiu verde, alei, etc.			2		23.08.2001	17.964,06	H.C.G.M.B. 308/16.12.1999, numar cadastral 232818, 163mp, numar inventar ADP 2 - 12130	ADP S2
840	1.6.2.	TEREN INTRAREA NICOLAE CERGA, STRADA LOCOTENENT VICTOR MANU, STRADA MAIOR CORAVU ION, STRADA POMPILIU MANOLIU	149mp	spatiu verde, alei, etc.			2		23.08.2001	16.421,13	H.C.G.M.B. 308/16.12.1999, numar cadastral 232784, 149mp, numar inventar ADP 2 - 12131	ADP S2
841	1.6.2.	TEREN INTRAREA NICOLAE CERGA, STRADA LOCOTENENT VICTOR MANU, STRADA MAIOR CORAVU ION, STRADA POMPILIU MANOLIU	216mp	spatiu verde, alei, etc.			2		23.08.2001	23.805,14	H.C.G.M.B. 308/16.12.1999, numar cadastral 232787, 216mp, numar inventar ADP 2 - 12132	ADP S2

spre neschimbare,
 SECRETAR
 VIZAT

NR. CRT	Cod clasificare	Denumirea bunului	Elemente de identificare	Adresa				Vecini	Anul dobândirii, după caz, al dării în folosință	Valoare inventar RON	Denumire act proprietate sau alte acte doveditoare	Unitatea
				Tip artera	Denumire artera	Nr. Poștal	Sector					
0	1	2	3	4	5	6	7	8	9	10	11	12
842	1.6.2.	TEREN INTRAREA NICOLAE CERGA, STRADA LOCOTENENT VICTOR MANU, STRADA MAIOR CORAVU ION, STRADA POMPILIU MANOLIU	42mp	spatiu verde, alei, etc.			2		23.08.2001	4.628,78	H.C.G.M.B. 308/16.12.1999, numar cadastral 232804, 42mp, numar inventar ADP 2 - 12133	ADP S2
843	1.6.2.	TEREN INTRAREA NICOLAE CERGA, STRADA LOCOTENENT VICTOR MANU, STRADA MAIOR CORAVU ION, STRADA POMPILIU MANOLIU	43mp	spatiu verde, alei, etc.			2		23.08.2001	4.738,99	H.C.G.M.B. 308/16.12.1999,, numar cadastral 232810, 43mp, numar inventar ADP 2 - 12134	ADP S2
844	1.6.2.	TEREN INTRAREA NICOLAE CERGA, STRADA LOCOTENENT VICTOR MANU, STRADA MAIOR CORAVU ION, STRADA POMPILIU MANOLIU	72mp	spatiu verde, alei, etc.			2		23.08.2001	7.935,05	H.C.G.M.B. 308/16.12.1999, numar cadastral 232802, 72mp, numar inventar ADP 2 - 12135	ADP S2

VIZAT
 spre neschimbare,
 SECRETAR,

NR. CRT	Cod clasificare	Denumirea bunului	Elemente de identificare	Adresa				Vecini	Anul dobândirii, după caz, al dării în folosință	Valoare inventar RON	Denumire act proprietate sau alte acte doveditoare	Unitatea
				Tip artera	Denumire artera	Nr. Poștal	Sector					
0	1	2	3	4	5	6	7	8	9	10	11	12
845	1.6.2.	TEREN INTRAREA NICOLAE CERGA, STRADA LOCOTENENT VICTOR MANU, STRADA MAIOR CORAVU ION, STRADA POMPILIU MANOLIU	194mp	spatiu verde, alei, etc.			2		23.08.2001	21.380,54	H.C.G.M.B. 308/16.12.1999, numar cadastral 232772, 194mp, numar inventar ADP 2 - 12136	ADP S2
846	1.6.2.	TEREN INTRAREA NICOLAE CERGA, STRADA LOCOTENENT VICTOR MANU, STRADA MAIOR CORAVU ION, STRADA MOTORULUI	37mp	spatiu verde, alei, etc.			2		23.08.2001	4.077,73	H.C.G.M.B. 308/16.12.1999, numar cadastral 232815, 37mp, numar inventar ADP 2 - 12137	ADP S2
847	1.6.2.	TEREN INTRAREA NICOLAE CERGA, STRADA LOCOTENENT VICTOR MANU, STRADA MAIOR CORAVU ION, STRADA MOTORULUI	60mp	spatiu verde, alei, etc.			2		23.08.2001	6.612,54	H.C.G.M.B. 308/16.12.1999, numar cadastral 232827, 60mp, numar inventar ADP 2 - 12138	ADP S2
848	1.6.2.	TEREN INTRAREA NICOLAE CERGA, STRADA LOCOTENENT VICTOR MANU, STRADA MAIOR CORAVU ION, STRADA MOTORULUI	61mp	spatiu verde, alei, etc.			2		23.08.2001	6.722,75	H.C.G.M.B. 308/16.12.1999, numar cadastral 232821, 61mp, numar inventar ADP 2 - 12139	ADP S2

spre neschimbare,
 SECRETAR
 VIZAT

NR. CRT	Cod clasificare	Denumirea bunului	Elemente de identificare	Adresa				Vecini	Anul dobândirii, după caz, al dării în folosință	Valoare inventar RON	Denumire act proprietate sau alte acte doveditoare	Unitatea
				Tip artera	Denumire artera	Nr. Poștal	Sector					
0	1	2	3	4	5	6	7	8	9	10	11	12
849	1.6.2.	TEREN STRADA SIGHISOARA, STRADA DUMITRU MARINESCU, STRADA MAIOR CORAVU ION, STRADA LOCOTENENT VICTOR MANU	45mp	spatiu verde, alei, etc.			2		23.08.2001	4.959,40	H.C.G.M.B. 308/16.12.1999, numar cadastral 232808, 45mp, numar inventar ADP 2 - 12140	ADP S2
850	1.6.2.	TEREN STRADA SIGHISOARA, STRADA DUMITRU MARINESCU, STRADA MAIOR CORAVU ION, STRADA LOCOTENENTVICTOR MANU	67mp	spatiu verde, alei, etc.			2		23.08.2001	7.384,00	H.C.G.M.B. 308/16.12.1999, numar cadastral 232819, 67mp, numar inventar ADP 2 - 12141	ADP S2
851	1.6.2.	TEREN STRADA SIGHISOARA, STRADA DUMITRU MARINESCU, STRADA MAIOR CORAVU ION, STRADA LOCOTENENT VICTOR MANU	67mp	spatiu verde, alei, etc.			2		23.08.2001	7.384,00	H.C.G.M.B. 308/16.12.1999, numar cadastral 232799, 67mp, numar inventar ADP 2 - 12142	ADP S2
852	1.6.2.	TEREN STRADA SPARTACUS, STRADA AURA BUZESCU, STRADA MAIOR CORAVU ION, STRADA NECULUTA DUMITRU THEODOR	53mp	spatiu verde, alei, etc.			2		23.08.2001	5.841,07	H.C.G.M.B. 308/16.12.1999, numar cadastral 232782, 53mp, numar inventar ADP 2 - 12143	ADP S2

spre neschimbare,
 VIZA
 SECRETAR

NR. CRT	Cod clasificare	Denumirea bunului	Elemente de identificare	Adresa				Vecini	Anul dobândirii, după caz, al dării în folosință	Valoare inventar RON	Denumire act proprietate sau alte acte doveditoare	Unitatea
				Tip artera	Denumire artera	Nr. Poștal	Sector					
0	1	2	3	4	5	6	7	8	9	10	11	12
853	1.6.2.	TEREN STRADA SPARTACUS, STRADA AURA BUZESCU, STRADA MAIOR CORAVU ION, STRADA NECULUTA DUMITRU THEODOR	44mp	spatiu verde, alei, etc.			2		23.08.2001	4.849,19	H.C.G.M.B. 308/16.12.1999, numar cadastral 232795, 44mp, numar inventar ADP 2 - 12144	ADP S2
854	1.6.2.	TEREN STRADA SPARTACUS, STRADA AURA BUZESCU, STRADA MAIOR CORAVU ION, STRADA NECULUTA DUMITRU THEODOR	42mp	spatiu verde, alei, etc.			2		23.08.2001	4.628,78	H.C.G.M.B. 308/16.12.1999, numar cadastral 232785, 42mp, numar inventar ADP 2 - 12145	ADP S2
855	1.6.2.	TEREN STRADA MAIOR CORAVU ION, PARCUL NATIONAL, STRADA ARHITECT GHEORGHE STERIAN	2123mp	spatiu verde, alei, etc.			2		23.08.2001	233.973,62	H.C.G.M.B. 308/16.12.1999, numar cadastral 232788, 2123mp, numar inventar ADP 2 - 12146	ADP S2
856	1.6.2.	TEREN ALEEA FRUNTAS CONSTANTIN TUDOR SI BLOCUL DIN STRADA FRUNTAS CONSTANTIN TUDOR NUMARUL5	105mp	spatiu verde, alei, etc.			2		23.08.2001	12.075,07	H.C.G.M.B. 308/16.12.1999, numar cadastral 232803, 105mp, numar inventar ADP 2 - 12147	ADP S2

spre neschimbare,
 SECRETAR,
 VIZAT

NR. CRT	Cod clasificare	Denumirea bunului	Elemente de identificare	Adresa				Vecini	Anul dobândirii, după caz, al dării în folosință	Valoare inventar RON	Denumire act proprietate sau alte acte doveditoare	Unitatea
				Tip artera	Denumire artera	Nr. Poștal	Sector					
0	1	2	3	4	5	6	7	8	9	10	11	12
857	1.6.2.	TEREN ALEEA FRUNTAS CONSTANTIN TUDOR SI BLOCUL DIN STRADA FRUNTAS CONSTANTIN TUDOR NUMARUL5	150mp	spatiu verde, alei, etc.			2		23.08.2001	17.250,10	H.C.G.M.B. 308/16.12.1999, numar cadastral 232814, 150mp, numar inventar ADP 2 - 12148	ADP S2
858	1.6.2.	TEREN ALEEA FRUNTAS CONSTANTIN TUDOR SI BLOCUL DIN STRADA FRUNTAS CONSTANTIN TUDOR NUMARUL5	160mp	spatiu verde, alei, etc.			2		23.08.2001	18.400,10	H.C.G.M.B. 308/16.12.1999, numar cadastral 232774, 160mp, numar inventar ADP 2 - 12149	ADP S2
859	1.6.2.	TEREN ALEEA FRUNTAS CONSTANTIN TUDOR SI BLOCUL DIN STRADA FRUNTAS CONSTANTIN TUDOR NUMARUL5	160mp	spatiu verde, alei, etc.			2		23.08.2001	18.400,10	H.C.G.M.B. 308/16.12.1999, numar cadastral 232806, 160mp, numar inventar ADP 2 - 12150	ADP S2
860	1.6.2.	TEREN ALEEA FRUNTAS CONSTANTIN TUDOR SI BLOCUL DIN STRADA FRUNTAS CONSTANTIN TUDOR NUMARUL5	157mp	spatiu verde, alei, etc.			2		23.08.2001	18.055,10	H.C.G.M.B. 308/16.12.1999, , numar cadastral 232812, 157mp, numar inventar ADP 2 - 12151	ADP S2

VIZA
spre neschimbare,
SECRETAR,

NR. CRT	Cod clasificare	Denumirea bunului	Elemente de identificare	Adresa				Vecini	Anul dobândirii, după caz, al dării în folosință	Valoare inventar RON	Denumire act proprietate sau alte acte doveditoare	Unitatea
				Tip artera	Denumire artera	Nr. Poștal	Sector					
0	1	2	3	4	5	6	7	8	9	10	11	12
861	1.6.2.	TEREN STRADA SPARTACUS, STRADA AURA BUZESCU, STRADA MAIOR CORAVU ION, STRADA NECULUTA DUMITRU THEODOR	469mp	spatiu verde, alei, etc.			2		23.08.2001	51.688,00	H.C.G.M.B. 308/16.12.1999, numar cadastral 232826, 469mp, numar inventar ADP 2 - 12152	ADP S2
862	1.6.2.	TEREN STRADA SPARTACUS, STRADA AURA BUZESCU, STRADA MAIOR CORAVU ION, STRADA NECULUTA DUMITRU THEODOR	45mp	spatiu verde, alei, etc.			2		23.08.2001	4.959,40	H.C.G.M.B. 308/16.12.1999, numar cadastral 232823, 45mp, numar inventar ADP 2 - 12153	ADP S2
863	1.6.2.	TEREN ZONA ADIACENTA BLOC D 11 (SOSEAU MIHAI BRAVU NUMARUL 123-125)	1712mp	spatiu verde, alei, etc.			2		23.08.2001	188.677,74	H.C.G.M.B. 308/16.12.1999, numar cadastral 232979, 1712mp, numar inventar ADP 2 - 12155	ADP S2
864	1.6.2.	TEREN ZONA ADIACENTA BLOCULUI E - 1 (SOSEAU MIHAI BRAVU NUMARUL 101-119 SI BLOCURILOR 113 SI 133A) (SOSEAU IANCULUI NUMARUL 2 SI 4)	2892mp	spatiu verde, alei, etc.			2		23.08.2001	318.724,31	H.C.G.M.B. 308/16.12.1999, numar cadastral 232987, 2892mp, numar inventar ADP 2 - 12156	ADP S2

spre neschimbare,
 SECRETAR,
 VIZAT

NR. CRT	Cod clasificare	Denumirea bunului	Elemente de identificare	Adresa				Vecini	Anul dobândirii, după caz, al dării în folosință	Valoare inventar RON	Denumire act proprietate sau alte acte doveditoare	Unitatea
				Tip artera	Denumire artera	Nr. Poștal	Sector					
0	1	2	3	4	5	6	7	8	9	10	11	12
865	1.6.2.	TEREN ZONA AFLATA LA INTERSECTIA STRAZII VATRA LUMINOASA CU SOSEAUA MIHAI BRAVU (ADIACENTA BLOCURILOR D7 SI D10)	2662mp	spatiu verde, alei, etc.			2		23.08.2001	293.376,25	H.C.G.M.B. 308/16.12.1999, numar cadastral 233051, 2662mp, numar inventar ADP 2 - 12157	ADP S2
866	1.6.2.	TEREN ZONA CUPRINSA INTRE BULEVARDUL BASARABIA, STRADA SOLDAT PETRE TINA SI STRADA SOLDAT NICULAE SEBE	1754mp	spatiu verde, alei, etc.			2		23.08.2001	193.306,52	H.C.G.M.B. 308/16.12.1999, numar cadastral 233200, 1754mp, numar inventar ADP 2 - 12158	ADP S2
867	1.6.2.	TEREN ZONA ADIACENTA STRADA CERCULUI SI BLOCULUI 5-7 DE LA NUMARUL 6 DE PE STRADA CERCULUI	73mp	spatiu verde, alei, etc.			2		23.08.2001	8.395,05	H.C.G.M.B. 308/16.12.1999, numar cadastral 233119, 73mp, numar inventar ADP 2 - 12159	ADP S2
868	1.6.2.	TEREN ZONA CUPRINSA INTRE STRADA CERCULUI SI PROPRIETATI PRIVATE DE PE STRADA POPA PETRE	570mp	spatiu verde, alei, etc.			2		23.08.2001	65.550,37	H.C.G.M.B. 308/16.12.1999, numar cadastral 233119, 570mp, numar inventar ADP 2 - 12160	ADP S2

VIZAT
 spre schimbare,
 SECRETAR,

NR. CRT	Cod clasificare	Denumirea bunului	Elemente de identificare	Adresa				Vecini	Anul dobândirii, după caz, al dării în folosință	Valoare inventar RON	Denumire act proprietate sau alte acte doveditoare	Unitatea
				Tip artera	Denumire artera	Nr. Postal	Sector					
0	1	2	3	4	5	6	7	8	9	10	11	12
869	1.6.2.	TEREN ZONA CADASTRALA 55 CUPRINSA INTRE BULEVARDUL DIMITRIE POMPEI, SOSEAU PETRICANI, SOSEAU FABRICA DE GLUCOZA SI PROPRIETATI PARTICULARE, SECTOR 2, BUCURESTI	4533mp	spatiu verde, alei, etc.			2		23.08.2001	499.577,21	H.C.G.M.B. 308/16.12.1999, numar cadastral 233530, 4533mp, numar inventar ADP 2 - 12161	ADP S2
870	1.6.2.	TEREN ZONA CADASTRALA 63 CUPRINSA INTRE SOSEAU PETRICANI SI PROPRIETATI PARTICULARE, SECTOR 2, BUCURESTI	2930mp	spatiu verde, alei, etc.			2		23.08.2001	322.912,25	H.C.G.M.B. 308/16.12.1999, numar cadastral 233607, 2930mp, numar inventar ADP 2 - 12162	ADP S2
871	1.6.2.	TEREN ZONA CADASTRALA 2 CUPRINSA INTRE SOSEAU PETRICANI, BULEVARDUL DIMITRIE POMPEI, STRADA GEORGE CONSTANTINESCU SI PROPRIETATI PARTICULARE, SECTOR 2, BUCURESTI	11760mp	spatiu verde, alei, etc.			2		23.08.2001	1.296.057,37	H.C.G.M.B. 308/16.12.1999, numar cadastral 232367, 11760mp, numar inventar ADP 2 - 12163	ADP S2

spre ne schimbare,
 SECRETAR,
 VIZAT

NR. CRT	Cod clasificare	Denumirea bunului	Elemente de identificare	Adresa				Vecini	Anul dobândirii, după caz, al dării în folosință	Valoare inventar RON	Denumire act proprietate sau alte acte doveditoare	Unitatea
				Tip artera	Denumire artera	Nr. Poștal	Sector					
0	1	2	3	4	5	6	7	8	9	10	11	12
872	1.6.2.	TEREN ZONA CADASTRALA 3 CUPRINSA INTRE BULEVARDUL DIMITRIE POMPEI, PARCUL B-DUL DIMITRIE POMPEI SI PROPRIETATI PARTICULARE, SECTOR 2, BUCURESTI	3755mp	spatiu verde, alei, etc.			2		23.08.2001	413.834,64	H.C.G.M.B. 308/16.12.1999, numar cadastral 233089, 3755mp, numar inventar ADP 2 - 12164	ADP S2
873	1.6.2.	TEREN ZONA CADASTRALA 6 CUPRINSA INTRE STRADA CEAIKOVSKI, STRADA FREDERIC CHOPIN, STRADA GEORGES BIZET, STRADA WOLFGANG AMADEUS MOZART, SECTOR 2, BUCURESTI	292mp	spatiu verde, alei, etc.			2		23.08.2001	33.580,00	H.C.G.M.B. 308/16.12.1999, numar cadastral 233011, 292mp, numar inventar ADP 2 - 12165	ADP S2
874	1.6.2.	TEREN ZONA CADASTRALA 21 CUPRINSA INTRE BULEVARDUL LACUL TEI, STRADA OPANEZ, STRADA RAMURI TEI, STRADA LUIGI GALVANI, SECTOR 2, BUCURESTI	13175mp	spatiu verde, alei, etc.			2		23.08.2001	1.452.003,04	H.C.G.M.B. 308/16.12.1999, numar cadastral 233182, 13175mp, numar inventar ADP 2 - 12166	ADP S2

spre neschimbare,
 SECRETAR,
 VIZAI

NR. CRT	Cod clasificare	Denumirea bunului	Elemente de identificare	Adresa				Vecini	Anul dobândirii, după caz, al dării în folosință	Valoare inventar RON	Denumire act proprietate sau alte acte doveditoare	Unitatea
				Tip artera	Denumire artera	Nr. Poștal	Sector					
0	1	2	3	4	5	6	7	8	9	10	11	12
875	1.6.2.	TEREN ZONA CADASTRALA 37 CUPRINSA INTRE CALEA FLOREASCA, STRADA GLINKA MIHAIL, STRADA GIACOMO PUCCINI, PROPIETATI PRIVATE, SECTOR 2 BUCURESTI	437mp	spatiu verde, alei, etc.			2		23.08.2001	50.255,29	H.C.G.M.B. 308/16.12.1999, numar cadastral 233135, 437mp, numar inventar ADP 2 - 12167	ADP S2
876	1.6.2.	TEREN ZONA CADASTRALA 51 CUPRINSA INTRE CALEA FLOREASCA, STRADA GHEORGHE TITEICA, LACUL COLENTINA, PROPIETATI PRIVATE, SECTOR 2 BUCURESTI	5202mp	spatiu verde, alei, etc.			2		23.08.2001	598.233,40	H.C.G.M.B. 308/16.12.1999, numar cadastral 233087, 5202mp, numar inventar ADP 2 - 12168	ADP S2
877	1.6.2.	TEREN ZONA CADASTRALA 35 CUPRINSA INTRE STRADA GLINKA MIHAIL, BULEVARDUL BARBU VACARESCU, STRADA GIOACCHINO ROSSINI, STRADA WOLFGANG AMADEUS MOZART, SECTOR 2 BUCURESTI	6239mp	spatiu verde, alei, etc.			2		23.08.2001	717.489,08	H.C.G.M.B. 308/16.12.1999, numar cadastral 232930, 6239mp, numar inventar ADP 2 - 12169	ADP S2

VIZAT
 spre neschimbare,
 SECRETAR,

NR. CRT	Cod clasificare	Denumirea bunului	Elemente de identificare	Adresa				Vecini	Anul dobândirii, după caz, al dării în folosință	Valoare inventar RON	Denumire act proprietate sau alte acte doveditoare	Unitatea
				Tip artera	Denumire artera	Nr. Postal	Sector					
0	1	2	3	4	5	6	7	8	9	10	11	12
878	1.6.2.	TEREN ZONA CADASTRALA 53 CUPRINSA INTRE BULEVARDUL DIMITRIE POMPEI, PARCUL BULEVARDUL DIMITRIE POMPEI SI PROPRIETATI PARTICULARE, SECTOR 2, BUCURESTI	133mp	spatiu verde, alei, etc.			2		23.08.2001	14.657,79	H.C.G.M.B. 308/16.12.1999, numar cadastral 233138, 133mp, numar inventar ADP 2 - 12170	ADP S2
879	1.6.2.	TEREN ZONA CADASTRALA 35 CUPRINSA INTRE STRADA ION BERINDEI, STRADA TEIUL DOAMNEI, SECTOR 2, BUCURESTI	128mp	spatiu verde, alei, etc.			2		23.08.2001	14.106,75	H.C.G.M.B. 308/16.12.1999, numar cadastral 233202, 128mp, numar inventar ADP 2 - 12171	ADP S2
880	1.6.2.	TEREN ZONA CADASTRALA 36 CUPRINSA INTRE ALEEA ARHITECT PETRE ANTONESCU, SECTOR 2, BUCURESTI	2277mp	spatiu verde, alei, etc.			2		23.08.2001	250.945,80	H.C.G.M.B. 308/16.12.1999, numar cadastral 233194, 2277mp, numar inventar ADP 2 - 12172	ADP S2
881	1.6.2.	TEREN ZONA CADASTRALA 37 CUPRINSA INTRE ALEEA ARHITECT PETRE ANTONESCU, SECTOR 2, BUCURESTI	302mp	spatiu verde, alei, etc.			2		23.08.2001	33.283,11	H.C.G.M.B. 308/16.12.1999, numar cadastral 233205, 302mp, numar inventar ADP 2 - 12173	ADP S2

VIZAT
 spre neschimbare,
 SECRETAR,

NR. CRT	Cod clasificare	Denumirea bunului	Elemente de identificare	Adresa				Vecini	Anul dobândirii, după caz, al dării în folosință	Valoare inventar RON	Denumire act proprietate sau alte acte doveditoare	Unitatea
				Tip artera	Denumire artera	Nr. Postal	Sector					
0	1	2	3	4	5	6	7	8	9	10	11	12
882	1.6.2.	TEREN ZONA CADASTRALA 39 CUPRINSA INTRE BULEVARDUL LACUL TEI, SECTOR 2, BUCURESTI	1174mp	spatiu verde, alei, etc.			2		23.08.2001	129.385,32	H.C.G.M.B. 308/16.12.1999, numar cadastral 233220, 1174mp, numar inventar ADP 2 - 12174	ADP S2
883	1.6.2.	TEREN ZONA CADASTRALA 40 CUPRINSA INTRE BULEVARDUL LACUL TEI, STRADA DOAMNA GHICA, SECTOR 2, BUCURESTI	1551mp	spatiu verde, alei, etc.			2		23.08.2001	170.934,10	H.C.G.M.B. 308/16.12.1999, numar cadastral 233215, 1551mp, numar inventar ADP 2 - 12175	ADP S2
884	1.6.2.	TEREN ZONA CADASTRALA 43 CUPRINSA INTRE SOSEAUA PETRICANI, SECTOR 2, BUCURESTI	9858mp	spatiu verde, alei, etc.			2		23.08.2001	1.039.203,41	H.C.G.M.B. 308/16.12.1999, numar cadastral 233424, 9858mp, numar inventar ADP 2 - 12176	ADP S2
885	1.6.2.	TEREN ZONA CADASTRALA 41 CUPRINSA INTRE STRADA DOAMNA GHICA, SECTOR 2, BUCURESTI	648mp	spatiu verde, alei, etc.			2		23.08.2001	74.520,42	H.C.G.M.B. 308/16.12.1999, numar cadastral 233115, 648mp, numar inventar ADP 2 - 12177	ADP S2
886	1.6.2.	TEREN ZONA CADASTRALA 47 CUPRINSA INTRE COMUNA VOLUNTARI SI PEPINIERA TEI-TOBOC, LACUL VALEA SAULEI	21976mp	spatiu verde, alei, etc.			2		23.08.2001	2.316.649,83	H.C.G.M.B. 308/16.12.1999, numar cadastral 233398, 21976mp, numar inventar ADP 2 - 12178	ADP S2

VIZAT
 spre neschimbare,
 SECRETAR,

NR. CRT	Cod clasificare	Denumirea bunului	Elemente de identificare	Adresa				Vecini	Anul dobândirii, după caz, al dării în folosință	Valoare inventar RON	Denumire act proprietate sau alte acte doveditoare	Unitatea
				Tip artera	Denumire artera	Nr. Poștal	Sector					
0	1	2	3	4	5	6	7	8	9	10	11	12
887	1.6.2.	TEREN ZONA CADASTRALA 44 CUPRINSA INTRE SOSEAU PETRICANI, COMUNA VOLUNTARI SI PEPINIERA TEI-TOBOC, SECTOR 2, BUCURESTI	7582mp	spatiu verde, alei, etc.			2		23.08.2001	799.273,71	H.C.G.M.B. 308/16.12.1999, numar cadastral 233410, 7582mp, numar inventar ADP 2 - 12179	ADP S2
888	1.6.2.	TEREN ZONA CADASTRALA 46 CUPRINSA INTRE COMUNA VOLUNTARI SI PEPINIERA TEI-TOBOC, LACUL VALEA SAULEI	30934mp	spatiu verde, alei, etc.			2		23.08.2001	3.260.977,70	H.C.G.M.B. 308/16.12.1999, numar cadastral 233471, 30934mp, numar inventar ADP 2 - 12180	ADP S2
889	1.6.2.	TEREN ZONA CADASTRALA 42 CUPRINSA INTRE STRADA PETRICANI, SOSEAU PETRICANI, SECTOR 2, BUCURESTI	3487mp	spatiu verde, alei, etc.			2		23.08.2001	367.590,01	H.C.G.M.B. 308/16.12.1999, numar cadastral 233424, 3487mp, numar inventar ADP 2 - 12181	ADP S2

spre neschimbare,
 SECRETAR,
 VIZAT

NR. CRT	Cod clasificare	Denumirea bunului	Elemente de identificare	Adresa				Vecini	Anul dobândirii, după caz, al dării în folosință	Valoare inventar RON	Denumire act proprietate sau alte acte doveditoare	Unitatea
				Tip artera	Denumire artera	Nr. Poștal	Sector					
0	1	2	3	4	5	6	7	8	9	10	11	12
890	1.6.2.	TEREN ZONA CADASTRALA 38 CUPRINSA INTRE STRADA RIPICENI, STRADA ION BERINDEI, STRADA ARHITECT PETRE ANTONESCU, ALEEA ARHITECTPETRE ANTONESCU, STRADA NADA FLORILOR, STRADA BRASOVENI, SECTOR 2, BUCURESTI	15716mp	spatiu verde, alei, etc.			2		23.08.2001	1.732.044,01	H.C.G.M.B. 308/16.12.1999, numar cadastral 233269, 15716mp, numar inventar ADP 2 - 12182	ADP S2
891	1.6.2.	TEREN ZONA CUPRINSA INTRE SOSEAUA COLENTINA, STRADA CODALBITEI SI STRADA DROPIEI	1044mp	spatiu verde, alei, etc.			2		23.08.2001	110.055,63	H.C.G.M.B. 308/16.12.1999, numar cadastral 233369, 1044mp, numar inventar ADP 2 - 12183	ADP S2
892	1.6.2.	TEREN ZONA CUPRINSA INTRE SOSEAUA COLENTINA, STRADA MELODIEI SI PROPRIETATI PRIVATE	2893mp	spatiu verde, alei, etc.			2		23.08.2001	304.972,15	H.C.G.M.B. 308/16.12.1999, numar cadastral 233371, 2893mp, numar inventar ADP 2 - 12184	ADP S2
893	1.6.2.	TEREN PARC MOTODROM	36634mp	spatiu verde, alei, etc.			2		23.08.2001	4.037.395,03	H.C.G.M.B. 160/23.08.2001, numar cadastral 233270, 36634mp, numar inventar ADP 2 - 12185	ADP S2
894	1.6.2.	TEREN ZONEI CUPRINSA INTRE SOSEAUA FUNDENI SI STRADA RADOVANU	11482mp	spatiu verde, alei, etc.			2		23.08.2001	1.265.419,28	H.C.G.M.B. 308/16.12.1999, numar cadastral 234166, 11482mp, numar inventar ADP 2 - 12186	ADP S2

spre neschimbare,
 SECRETAR,
 VIZAT

NR. CRT	Cod clasificare	Denumirea bunului	Elemente de identificare	Adresa				Vecini	Anul dobândirii, după caz, al dării în folosință	Valoare inventar RON	Denumire act proprietate sau alte acte doveditoare	Unitatea
				Tip artera	Denumire artera	Nr. Postal	Sector					
0	1	2	3	4	5	6	7	8	9	10	11	12
895	1.6.2.	TEREN ZONEI CUPRINSE ÎNTRĂ STRADA RASCOALEI 1907, STRADA POIANA CU ALUNI, STRADA MAIOR VASILE BACILA, STRADA PIATRA MARE	19921mp	spatiu verde, alei, etc.			2		23.08.2001	2.195.472,69	H.C.G.M.B. 308/16.12.1999, numar cadastral 233252, 19921mp, numar inventar ADP 2 - 12187	ADP S2
896	1.6.2.	TEREN ZONEI CUPRINSE ÎNTRĂ STRADA RASCOALEI 1907, STRADA PESCARILOR, STRADA MAIOR VASILE BACILA, STRADA RADOVANU	10737mp	spatiu verde, alei, etc.			2		23.08.2001	1.183.313,60	H.C.G.M.B. 308/16.12.1999, numar cadastral 233217, 10737mp, numar inventar ADP 2 - 12188	ADP S2
897	1.6.2.	TEREN ZONEI CUPRINSE ÎNTRĂ STRADA RASCOALEI 1907, STRADA RADOVANU, STRADA FUNDENI SI STRADA PESCARILOR	11679mp	spatiu verde, alei, etc.			2		23.08.2001	1.287.130,44	H.C.G.M.B. 308/16.12.1999, numar cadastral 233237, 11679mp, numar inventar ADP 2 - 12189	ADP S2
898	1.6.2.	TEREN ZONEI CUPRINSE ÎNTRĂ STRADA PESCARILOR SI STRADA MAIOR VASILE BACILA	31452mp	spatiu verde, alei, etc.			2		23.08.2001	3.466.292,20	H.C.G.M.B. 308/16.12.1999, numar cadastral 234089, 31452mp, numar inventar ADP 2 - 12190	ADP S2
899	1.6.2.	TEREN ZONEI CUPRINSE ÎNTRĂ STRADA CREMENITA, ALEEA SINAIA SI SOSEAUA COLENTINA	11749mp	spatiu verde, alei, etc.			2		23.08.2001	1.294.845,07	H.C.G.M.B. 308/16.12.1999, numar cadastral 233250, 11749mp, numar inventar ADP 2 - 12191	ADP S2

VIZAT
 spre schimbare,
 SECRETAR,

NR. CRT	Cod clasificare	Denumirea bunului	Elemente de identificare	Adresa				Vecini	Anul dobândirii, după caz, al dării în folosință	Valoare inventar RON	Denumire act proprietate sau alte acte doveditoare	Unitatea
				Tip artera	Denumire artera	Nr. Postal	Sector					
0	1	2	3	4	5	6	7	8	9	10	11	12
900	1.6.2.	TEREN ZONEI CUPRINSE INTRE STRADA BUJORUL ALB, STRADA MAGNOLIEI SI ALEEA SINAIA	12773mp	spatiu verde, alei, etc.			2		23.08.2001	1.407.699,04	H.C.G.M.B. 308/16.12.1999, numar cadastral 233253, 12773mp, numar inventar ADP 2 - 12192	ADP S2
901	1.6.2.	TEREN ZONEI CUPRINSE INTRE SOSEAUA COLENTINA, STRADA SILVIA, STRADA ELENA SI STRADA LITOVUI VOIEVOD	4805mp	spatiu verde, alei, etc.			2		23.08.2001	529.554,05	H.C.G.M.B. 308/16.12.1999, numar cadastral 233239, 4805mp, numar inventar ADP 2 - 12193	ADP S2
902	1.6.2.	TEREN ZONEI CUPRINSA INTRE STRADA LITOVUI VOIEVOD, SOSEAUA COLENTINA SI CALIMACHI	8394mp	spatiu verde, alei, etc.			2		23.08.2001	925.094,01	H.C.G.M.B. 308/16.12.1999, numar cadastral 233231, 8394mp, numar inventar ADP 2 - 12194	ADP S2
903	1.6.2.	TEREN ZONEI CUPRINSA INTRE STRADA DOAMNA GHICA, STRADA GHERASE SI ALEEA SINAIA	10191mp	spatiu verde, alei, etc.			2		23.08.2001	1.123.139,51	H.C.G.M.B. 308/16.12.1999, numar cadastral 233238, 10191mp, numar inventar ADP 2 - 12195	ADP S2
904	1.6.2.	TEREN ZONEI CUPRINSA INTRE STRADA COMARNIC SI ALEEA DOAMNA GHICA	3449mp	spatiu verde, alei, etc.			2		23.08.2001	363.584,15	H.C.G.M.B. 308/16.12.1999, numar cadastral 233254, 3449mp, numar inventar ADP 2 - 12196	ADP S2
905	1.6.2.	TEREN ZONEI CUPRINSA INTRE STRADA COMARNIC SI STRADA BUSTENI	226mp	spatiu verde, alei, etc.			2		23.08.2001	23.824,30	H.C.G.M.B. 308/16.12.1999, numar cadastral 233216, 226mp, numar inventar ADP 2 - 12197	ADP S2

spre neschimbare,
 SECRETAR,
 VIZAT

NR. CRT	Cod clasificare	Denumirea bunului	Elemente de identificare	Adresa				Vecini	Anul dobândirii, după caz, al dării în folosință	Valoare inventar RON	Denumire act proprietate sau alte acte doveditoare	Unitatea
				Tip artera	Denumire artera	Nr. Poștal	Sector					
0	1	2	3	4	5	6	7	8	9	10	11	12
906	1.6.2.	TEREN ZONEI ADIACENTE STRADA DRAGUSIN DELEANU	489mp	spatiu verde, alei, etc.			2		23.08.2001	53.892,18	H.C.G.M.B. 308/16.12.1999, numar cadastral 233225, 489mp, numar inventar ADP 2 - 12198	ADP S2
907	1.6.2.	TEREN ZONEI CUPRINSA INTRE STRADA POPA NICOLAE, STRADA RAUSENI, STRADA STOLNICU VASILE, INTRAREA HELIADE INTRE VII	7088mp	spatiu verde, alei, etc.			2		23.08.2001	747.197,58	H.C.G.M.B. 308/16.12.1999, numar cadastral 234044, 7088mp, numar inventar ADP 2 - 12199	ADP S2
908	1.6.2.	TEREN ZONEI CUPRINSA INTRE STRADA SLUGERUL DUMITRU, STRADA RAUSENI, STRADA POPA NICULAE SI STRADA HELIADE INTRE VII	2760mp	spatiu verde, alei, etc.			2		23.08.2001	290.951,65	H.C.G.M.B. 308/16.12.1999, numar cadastral 233256, 2760mp, numar inventar ADP 2 - 12200	ADP S2
909	1.6.2.	TEREN ZONEI CUPRINSA INTRE STRADA RASNOV, STRADA SLUGERUL DUMITRU, STRADA RAUSENI SI STRADA POPA NICULAE	3005mp	spatiu verde, alei, etc.			2		23.08.2001	316.778,88	H.C.G.M.B. 308/16.12.1999, numar cadastral 233221, 3005mp, numar inventar ADP 2 - 12201	ADP S2

VIZAT
spre neschimbare,
SECRETAR,

NR. CRT	Cod clasificare	Denumirea bunului	Elemente de identificare	Adresa				Vecini	Anul dobândirii, după caz, al dării în folosință	Valoare inventar RON	Denumire act proprietate sau alte acte doveditoare	Unitatea
				Tip artera	Denumire artera	Nr. Postal	Sector					
0	1	2	3	4	5	6	7	8	9	10	11	12
910	1.6.2.	TEREN ZONEI ADIACENTE INTRAREA CALATORULUI (FOSTA STRADA SLUGERU DUMITRU)	298mp	spatiu verde, alei, etc.			2		23.08.2001	31.414,35	H.C.G.M.B. 308/16.12.1999, numar cadastral 233229, 298mp, numar inventar ADP 2 - 12202	ADP S2
911	1.6.2.	TEREN ZONEI CUPRINSA INTRE STRADA DOAMNA GHICA, STRADA SILISTEA, STRADA FARA NUME, STRADA STOLNICU VASILE, STRADA RAUSENI	17017mp	spatiu verde, alei, etc.			2		23.08.2001	1.793.885,61	H.C.G.M.B. 308/16.12.1999, numar cadastral 234039, 17017mp, numar inventar ADP 2 - 12203	ADP S2
912	1.6.2.	TEREN ZONEI CUPRINSA INTRE STRADA SILISTEA SI STRADA STOLNICU VASILE SI STRADA FARA NUME	1022mp	spatiu verde, alei, etc.			2		23.08.2001	107.736,45	H.C.G.M.B. 308/16.12.1999, numar cadastral 233257, 1022mp, numar inventar ADP 2 - 12204	ADP S2
913	1.6.2.	TEREN ZONEI CUPRINSA INTRE STRADA LUNCA FLORILOR, STRADA RASNOV SI STRADA STOLNICU VASILE	7843mp	spatiu verde, alei, etc.			2		23.08.2001	826.787,62	H.C.G.M.B. 308/16.12.1999, numar cadastral 233246, 7843mp, numar inventar ADP 2 - 12205	ADP S2
914	1.6.2.	TEREN ZONEI CUPRINSA INTRE STRADA RASNOV, ALEEA DIMITRIE GOZDEA SI INTRAREA PAHARNICUL TURTUREA	5469mp	spatiu verde, alei, etc.			2		23.08.2001	576.527,03	H.C.G.M.B. 308/16.12.1999, numar cadastral 233233, 5469mp, numar inventar ADP 2 - 12206	ADP S2

spre neschimbare,
 SECRETAR,
 VIZAT

NR. CRT	Cod clasificare	Denumirea bunului	Elemente de identificare	Adresa				Vecini	Anul dobândirii, după caz, al dării în folosință	Valoare inventar RON	Denumire act proprietate sau alte acte doveditoare	Unitatea
				Tip artera	Denumire artera	Nr. Postal	Sector					
0	1	2	3	4	5	6	7	8	9	10	11	12
915	1.6.2.	TEREN ZONEI CUPRINSA INTRE STRADA RASNOV, STRADA STOLNICU VASILE, ALEEA DIMITRIE GOZDEA, INTRAREA ABANOSULUI	5231mp	spatiu verde, alei, etc.			2		23.08.2001	551.437,72	H.C.G.M.B. 308/16.12.1999, numar cadastral 233236, 5231mp, numar inventar ADP 2 - 12207	ADP S2
916	1.6.2.	TEREN ZONEI ADIACENTE INTRAREA ABANOSULUI	170mp	spatiu verde, alei, etc.			2		23.08.2001	17.920,94	H.C.G.M.B. 308/16.12.1999, numar cadastral 233314, 170mp, numar inventar ADP 2 - 12208	ADP S2
917	1.6.2.	TEREN ZONEI ADIACENTE INTRAREA ABANOSULUI	1598mp	spatiu verde, alei, etc.			2		23.08.2001	168.456,79	H.C.G.M.B. 308/16.12.1999, numar cadastral 233258, 1598mp, numar inventar ADP 2 - 12209	ADP S2
918	1.6.2.	TEREN ZONEI CUPRINSA INTRE STRADA BISTRICIOARA, INTRAREA ABANOSULUI SI STRADA RASNOV	1274mp	spatiu verde, alei, etc.			2		23.08.2001	134.301,60	H.C.G.M.B. 308/16.12.1999, numar cadastral 233259, 1274mp, numar inventar ADP 2 - 12210	ADP S2
919	1.6.2.	TEREN ZONEI CUPRINSA INTRE STRADA BISTRICIOARA, STRADA DOAMNA GHICA, ALEEA DIMITRIE GOZDEA, INTRAREA ABANOSULUI	8044mp	spatiu verde, alei, etc.			2		23.08.2001	847.976,49	H.C.G.M.B. 308/16.12.1999, numar cadastral 233251, 8044mp, numar inventar ADP 2 - 12211	ADP S2

VIZA
spre neschimbare,
SECRETAR,

NR. CRT	Cod clasificare	Denumirea bunului	Elemente de identificare	Adresa				Vecini	Anul dobândirii, după caz, al dării în folosință	Valoare inventar RON	Denumire act proprietate sau alte acte doveditoare	Unitatea
				Tip artera	Denumire artera	Nr. Poștal	Sector					
0	1	2	3	4	5	6	7	8	9	10	11	12
920	1.6.2.	TEREN ZONEI CUPRINSA INTRE STRADA DIMITRIE GOZDEA, STRADA DOAMNA GHICA, STRADA BAICULUI SI INTRAREA PAHARNICUL TURTUREA	7217mp	spatiu verde, alei, etc.			2		23.08.2001	760.796,41	H.C.G.M.B. 308/16.12.1999, numar cadastral 233244, 7217mp, numar inventar ADP 2 - 12212	ADP S2
921	1.6.2.	TEREN ZONA CUPRINSA INTRE BULEVARDUL LACUL TEI, STRADA DINU VINTILA, SOSEAUA STEFAN CEL MARE, STRADA BARBU VACARESCU	8769mp	spatiu verde, alei, etc.			2		23.08.2001	966.422,37	H.C.G.M.B. 308/16.12.1999, numar cadastral 233509, 8769mp, numar inventar ADP 2 - 12213	ADP S2
922	1.6.2.	TEREN ZONA CUPRINSA INTRE INTRAREA DEPOULUI, STRADA LIZEANU, SOSEAUA STEFAN CEL MARE, STRADA DOCTOR CALISTRAT GROZOVICI	7306mp	spatiu verde, alei, etc.			2		23.08.2001	805.186,66	H.C.G.M.B. 308/16.12.1999, numar cadastral 233337, 7306mp, numar inventar ADP 2 - 12214	ADP S2

VIZAT
 spre neschimbare,
 SECRETAR,

NR. CRT	Cod clasificare	Denumirea bunului	Elemente de identificare	Adresa				Vecini	Anul dobândirii, după caz, al dării în folosință	Valoare inventar RON	Denumire act proprietate sau alte acte doveditoare	Unitatea
				Tip artera	Denumire artera	Nr. Postal	Sector					
0	1	2	3	4	5	6	7	8	9	10	11	12
923	1.6.2.	TEREN ZONA CUPRINSA INTRE SOSEAU A STEFAN STEFAN CEL MARE, STRADA AUREL VLAICU, STRADA PAUL GRECEANU, STRADA POLONA	9318mp	spatiu verde, alei, etc.			2		23.08.2001	1.026.927,09	H.C.G.M.B. 308/16.12.1999, numar cadastral 233331, 233726, 9318mp, numar inventar ADP 2 - 12215	ADP S2
924	1.6.2.	TEREN ZONA CUPRINSA INTRE SOSEAU A STEFAN CEL MARE, ALEEA CIRCULUI	9257mp	spatiu verde, alei, etc.			2		23.08.2001	1.020.204,34	H.C.G.M.B. 308/16.12.1999, numar cadastral 233333, 233664, 233638, 233661, 233654, 233656, 233672, 233676, 233651, 233647, 233680, 233666, 9257mp, numar inventar ADP 2 - 12216	ADP S2
925	1.6.2.	TEREN ZONA CUPRINSA INTRE SOSEAU A STEFAN CEL MARE, STRADA STEFAN GRECEANU, STRADA AUREL VLAICU	91mp	spatiu verde, alei, etc.			2		23.08.2001	10.465,06	H.C.G.M.B. 308/16.12.1999, numar cadastral 233291, 91mp, numar inventar ADP 2 - 12217	ADP S2
926	1.6.2.	TEREN ZONA CUPRINSA INTRE SOSEAU A STEFAN CEL MARE, STRADA DOCTOR CALISTRAT GROZOVICI	171mp	spatiu verde, alei, etc.			2		23.08.2001	18.845,73	H.C.G.M.B. 308/16.12.1999, numar cadastral 233439, 171mp, numar inventar ADP 2 - 12218	ADP S2
927	1.6.2.	TEREN ZONA CUPRINSA INTRE STRADA TUNARI, STRADA POET BARBU MUMULEANU	461mp	spatiu verde, alei, etc.			2		23.08.2001	53.015,30	H.C.G.M.B. 308/16.12.1999, numar cadastral 233479, 233309, 461mp, numar inventar ADP 2 - 12219	ADP S2
928	1.6.2.	TEREN ZONA CUPRINSA INTRE STRADA FIERARI, STRADA TUNARI	501mp	spatiu verde, alei, etc.			2		23.08.2001	57.615,33	H.C.G.M.B. 308/16.12.1999, numar cadastral 233306, 501mp, numar inventar ADP 2 - 12220	ADP S2

VIZAT
spre neschimbare,
SECRETAR,

NR. CRT	Cod clasificare	Denumirea bunului	Elemente de identificare	Adresa				Vecini	Anul dobândirii, după caz, al dării în folosință	Valoare inventar RON	Denumire act proprietate sau alte acte doveditoare	Unitatea
				Tip artera	Denumire artera	Nr. Postal	Sector					
0	1	2	3	4	5	6	7	8	9	10	11	12
929	1.6.2.	TEREN ZONA CUPRINSA INTRE SOSEAU A STEFAN CEL MARE, STRADA SERGENT NASTASE PAMFIL, STRADA POET BARBU MUMULEANU	195mp	spatiu verde, alei, etc.			2		23.08.2001	22.425,13	H.C.G.M.B. 308/16.12.1999, numar cadastral 233416, 195mp, numar inventar ADP 2 - 12221	ADP S2
930	1.6.2.	TEREN ZONA CUPRINSA INTRE STRADA TUNARI, STRADA POET BARBU MUMULEANU, STRADA SERGENT NASTASE PAMFIL	225mp	spatiu verde, alei, etc.			2		23.08.2001	25.875,15	H.C.G.M.B. 308/16.12.1999, numar cadastral 233421, 225mp, numar inventar ADP 2 - 12222	ADP S2
931	1.6.2.	TEREN ZONA CUPRINSA INTRE STRADA TUNARI, STRADA MIHAI EMINESCU, STRADA LEONIDA	225mp	spatiu verde, alei, etc.			2		23.08.2001	25.875,15	H.C.G.M.B. 308/16.12.1999, numar cadastral 235070, 235179, 225mp, numar inventar ADP 2 - 12223	ADP S2
932	1.6.2.	TEREN ZONA CUPRINSA INTRE STRADA SERGENT NASTASE PAMFIL, STRADA POET BARBU MUMULEANU	209mp	spatiu verde, alei, etc.			2		23.08.2001	24.035,14	H.C.G.M.B. 308/16.12.1999, numar cadastral 233426, 209mp, numar inventar ADP 2 - 12224	ADP S2
933	1.6.2.	TEREN ZONA CUPRINSA INTRE SOSEAU A STEFAN CEL MARE, STRADA SERGENT NASTASE PAMFIL	200mp	spatiu verde, alei, etc.			2		23.08.2001	23.000,13	H.C.G.M.B. 308/16.12.1999, numar cadastral 233437, 200mp, numar inventar ADP 2 - 12225	ADP S2

spre neschimbare,
 SECRETAR
 VIZAT

NR. CRT	Cod clasificare	Denumirea bunului	Elemente de identificare	Adresa				Vecini	Anul dobândirii, după caz, al dării în folosință	Valoare inventar RON	Denumire act proprietate sau alte acte doveditoare	Unitatea
				Tip artera	Denumire artera	Nr. Postal	Sector					
0	1	2	3	4	5	6	7	8	9	10	11	12
934	1.6.2.	TEREN ZONA CUPRINSA INTRE SOSEAUA STEFAN CEL MARE, STRADA SERGENT NASTASE PAMFIL	179mp	spatiu verde, alei, etc.			2		23.08.2001	20.585,12	H.C.G.M.B. 308/16.12.1999, numar cadastral 233425, 179mp, numar inventar ADP 2 - 12226	ADP S2
935	1.6.2.	TEREN ZONA CUPRINSA INTRE SOSEAUA STEFAN CEL MARE, STRADA GHIOCEI	346mp	spatiu verde, alei, etc.			2		23.08.2001	39.790,23	H.C.G.M.B. 308/16.12.1999, numar cadastral 233422, 346mp, numar inventar ADP 2 - 12227	ADP S2
936	1.6.2.	TEREN ZONA CUPRINSA INTRE SOSEAUA STEFAN CEL MARE, STRADA GHIOCEI, STRADA SERGENT NASTASE PAMFIL	59mp	spatiu verde, alei, etc.			2		23.08.2001	6.785,04	H.C.G.M.B. 308/16.12.1999, numar cadastral 233429, 59mp, numar inventar ADP 2 - 12228	ADP S2
937	1.6.2.	TEREN ZONA CUPRINSA INTRE SOSEAUA STEFAN CEL MARE, STRADA GHIOCEI	151mp	spatiu verde, alei, etc.			2		23.08.2001	17.365,10	H.C.G.M.B. 308/16.12.1999, numar cadastral 233417, 151mp, numar inventar ADP 2 - 12229	ADP S2
938	1.6.2.	TEREN ZONA CUPRINSA INTRE SOSEAUA STEFAN CEL MARE, STRADA GHIOCEI	57mp	spatiu verde, alei, etc.			2		23.08.2001	6.555,04	H.C.G.M.B. 308/16.12.1999, numar cadastral 233478, 57mp, numar inventar ADP 2 - 12230	ADP S2
939	1.6.2.	TEREN ZONA CUPRINSA INTRE SOSEAUA STEFAN CEL MARE, STRADA GHIOCEI, STRADA SERGENT NASTASE PAMFIL	3234mp	spatiu verde, alei, etc.			2		23.08.2001	371.912,11	H.C.G.M.B. 308/16.12.1999, numar cadastral 233352, 3234mp, numar inventar ADP 2 - 12231	ADP S2

spre neschimbare,
 SECRETAR,
 VIZAT

NR. CRT	Cod clasificare	Denumirea bunului	Elemente de identificare	Adresa				Vecini	Anul dobândirii, după caz, al dării în folosință	Valoare inventar RON	Denumire act proprietate sau alte acte doveditoare	Unitatea
				Tip artera	Denumire artera	Nr. Postal	Sector					
0	1	2	3	4	5	6	7	8	9	10	11	12
940	1.6.2.	TEREN ZONA CUPRINSA INTRE SOSEAUA STEFAN CEL MARE, STRADA VASILE LASCAR, INTRAREA GALATI, STRADA SERGENT NASTASE PAMFIL, STRADA GHIOCEI	3588mp	spatiu verde, alei, etc.			2		23.08.2001	412.622,35	H.C.G.M.B. 308/16.12.1999, numar cadastral 233355, 3588mp, numar inventar ADP 2 - 12232	ADP S2
941	1.6.2.	TEREN ZONA CUPRINSA INTRE INTRAREA GALATI, STRADA VASILE LASCAR	2135mp	spatiu verde, alei, etc.			2		23.08.2001	245.526,40	H.C.G.M.B. 308/16.12.1999, numar cadastral 233285, 233332, 2135mp, numar inventar ADP 2 - 12233	ADP S2
942	1.6.2.	TEREN ZONA CUPRINSA INTRE STRADA MIHAI EMINESCU, STRADA ALECU RUSSO, STRADA PICTOR MARGARETA STERIAN, BULEVARDUL DACIA, STRADA DROBETA	771mp	spatiu verde, alei, etc.			2		23.08.2001	88.665,50	H.C.G.M.B. 308/16.12.1999, numar cadastral 233288, 771mp, numar inventar ADP 2 - 12234	ADP S2
943	1.6.2.	TEREN ZONA CUPRINSA INTRE BULEVARDUL DACIA, STRADA VIITORULUI, STRADA GHEORGHE D PALADE	651mp	spatiu verde, alei, etc.			2		23.08.2001	74.865,43	H.C.G.M.B. 308/16.12.1999, numar cadastral 235084, 235098, 651mp, numar inventar ADP 2 - 12235	ADP S2

spre neschimbare,
 SECRETAR,
 VIZAT

NR. CRT	Cod clasificare	Denumirea bunului	Elemente de identificare	Adresa				Vecini	Anul dobândirii, după caz, al dării în folosință	Valoare inventar RON	Denumire act proprietate sau alte acte doveditoare	Unitatea
				Tip artera	Denumire artera	Nr. Poștal	Sector					
0	1	2	3	4	5	6	7	8	9	10	11	12
944	1.6.2.	TEREN ZONA CUPRINSA INTRE STRADA SERGENT NASTASE PAMFIL, INTRAREA BICAZ, INTRAREA DOCHERILOR, INTRAREA GALATI, STRADA VASILE LASCAR, STRADA BRATULUI, STRADA GHIOCEI	81mp	spatiu verde, alei, etc.			2		23.08.2001	9.315,05	H.C.G.M.B. 308/16.12.1999, numar cadastral 233430, 81 mp, numar inventar ADP 2 - 12236	ADP S2
945	1.6.2.	TEREN ZONA CUPRINSA INTRE STRADA SERGENT NASTASE PAMFIL, INTRAREA BICAZ, INTRAREA DOCHERILOR, INTRAREA GALATI, STRADA VASILE LASCAR, STRADA BRATULUI, STRADA GHIOCEI	95mp	spatiu verde, alei, etc.			2		23.08.2001	10.925,06	H.C.G.M.B. 308/16.12.1999, numar cadastral 233431, 95mp, numar inventar ADP 2 - 12237	ADP S2
946	1.6.2.	TEREN ZONA CUPRINSA INTRE STRADA SERGENT NASTASE PAMFIL, INTRAREA GALATI	261mp	spatiu verde, alei, etc.			2		23.08.2001	30.015,17	H.C.G.M.B. 308/16.12.1999, numar cadastral 233476, 233646, 233678, 233677, 261mp, numar inventar ADP 2 - 12238	ADP S2
947	1.6.2.	TEREN ZONA CUPRINSA INTRE SOSEUAU STEFAN CEL MARE, STRADA VIESPARILOR	340mp	spatiu verde, alei, etc.			2		23.08.2001	39.100,22	H.C.G.M.B. 308/16.12.1999, numar cadastral 233641, 233637, 340mp, numar inventar ADP 2 - 12239	ADP S2

spre în schimbare,
 SECRETAR,
 VIZAT

NR. CRT	Cod clasificare	Denumirea bunului	Elemente de identificare	Adresa				Vecini	Anul dobândirii, după caz, al dării în folosință	Valoare inventar RON	Denumire act proprietate sau alte acte doveditoare	Unitatea
				Tip artera	Denumire artera	Nr. Postal	Sector					
0	1	2	3	4	5	6	7	8	9	10	11	12
948	1.6.2.	TEREN ZONA CUPRINSA INTRE STRADA BORZESTI, STRADA VASILE LASCAR	125mp	spatiu verde, alei, etc.			2		23.08.2001	14.375,08	H.C.G.M.B. 308/16.12.1999, numar cadastral 233363, 125mp, numar inventar ADP 2 - 12240	ADP S2
949	1.6.2.	TEREN ZONA CUPRINSA INTRE SOSEAUA STEFAN CEL MARE, STRADA BORZESTI	62mp	spatiu verde, alei, etc.			2		23.08.2001	7.130,04	H.C.G.M.B. 308/16.12.1999, numar cadastral 233438, 62mp, numar inventar ADP 2 - 12241	ADP S2
950	1.6.2.	TEREN ZONA CUPRINSA INTRE SOSEAUA STEFAN CEL MARE, STRADA BORZESTI	119mp	spatiu verde, alei, etc.			2		23.08.2001	13.685,08	H.C.G.M.B. 308/16.12.1999, numar cadastral 233428, 119mp, numar inventar ADP 2 - 12242	ADP S2
951	1.6.2.	TEREN ZONA CUPRINSA INTRE SOSEAUA STEFAN CEL MARE, STRADA BORZESTI	119mp	spatiu verde, alei, etc.			2		23.08.2001	13.685,08	H.C.G.M.B. 308/16.12.1999, numar cadastral 233423, 119mp, numar inventar ADP 2 - 12243	ADP S2
952	1.6.2.	TEREN ZONA CUPRINSA INTRE SOSEAUA STEFAN CEL MARE, STRADA BORZESTI	134mp	spatiu verde, alei, etc.			2		23.08.2001	15.410,09	H.C.G.M.B. 308/16.12.1999, numar cadastral 233428, 134mp, numar inventar ADP 2 - 12244	ADP S2
953	1.6.2.	TEREN ZONA CUPRINSA INTRE SOSEAUA STEFAN CEL MARE, STRADA BORZESTI, STRADA VASILE LASCAR	470mp	spatiu verde, alei, etc.			2		23.08.2001	54.050,31	H.C.G.M.B. 308/16.12.1999, numar cadastral 233351, 470mp, numar inventar ADP 2 - 12245	ADP S2

VIZAT
spre neschimbare,
SECRETAR.

NR. CRT	Cod clasificare	Denumirea bunului	Elemente de identificare	Adresa				Vecini	Anul dobândirii, după caz, al dării în folosință	Valoare inventar RON	Denumire act proprietate sau alte acte doveditoare	Unitatea
				Tip artera	Denumire artera	Nr. Postal	Sector					
0	1	2	3	4	5	6	7	8	9	10	11	12
954	1.6.2.	TEREN ZONA CUPRINSA INTRE SOSEAU A STEFAN CEL MARE, STRADA DESPOT VODA, STRADA BADEA CARTAN, STRADA EDUCATIEI, STRADA VIESPARILOR	1274mp	spatiu verde, alei, etc.			2		23.08.2001	146.510,83	H.C.G.M.B. 308/16.12.1999, numar cadastral 233359, 1274mp, numar inventar ADP 2 - 12246	ADP S2
955	1.6.2.	TEREN ZONA CUPRINSA INTRE SOSEAU A STEFAN CEL MARE, STRADA COSMINULUI, STRADA DESPOT VODA	618mp	spatiu verde, alei, etc.			2		23.08.2001	71.070,40	H.C.G.M.B. 308/16.12.1999, numar cadastral 233308, 618mp, numar inventar ADP 2 - 12247	ADP S2
956	1.6.2.	TEREN ZONA CUPRINSA INTRE SOSEAU A STEFAN CEL MARE, STRADA BADEA CARTAN, STRADA COSMINULUI	271mp	spatiu verde, alei, etc.			2		23.08.2001	31.165,18	H.C.G.M.B. 308/16.12.1999, numar cadastral 233311, 271mp, numar inventar ADP 2 - 12248	ADP S2
957	1.6.2.	TEREN ZONA CUPRINSA INTRE STRADA VIITORULUI, STRADA TOAMNEI, STRADA ARDELENI	286mp	spatiu verde, alei, etc.			2		23.08.2001	32.890,19	H.C.G.M.B. 308/16.12.1999, numar cadastral 235175, 286mp, numar inventar ADP 2 - 12249	ADP S2

spre neschimbare,
 SECRETAR
 VIZAT

NR. CRT	Cod clasificare	Denumirea bunului	Elemente de identificare	Adresa				Vecini	Anul dobândirii, după caz, al dării în folosință	Valoare inventar RON	Denumire act proprietate sau alte acte doveditoare	Unitatea
				Tip artera	Denumire artera	Nr. Postal	Sector					
0	1	2	3	4	5	6	7	8	9	10	11	12
958	1.6.2.	TEREN ZONA CUPRINSA INTRE SOSEAU A STEFAN CEL MARE, STRADA VIITORULUI, STRADA FAINARI, STRADA BADEA CARTAN	4926mp	spatiu verde, alei, etc.			2		23.08.2001	566.493,22	H.C.G.M.B. 308/16.12.1999, numar cadastral 233361, 4926mp, numar inventar ADP 2 - 12250	ADP S2
959	1.6.2.	TEREN ZONA CUPRINSA INTRE STRADA COSMINULUI, STRADA DESPOT VODA	337mp	spatiu verde, alei, etc.			2		23.08.2001	38.755,22	H.C.G.M.B. 308/16.12.1999, numar cadastral 233368, 337mp, numar inventar ADP 2 - 12251	ADP S2
960	1.6.2.	TEREN ZONA CUPRINSA INTRE SOSEAU A STEFAN CEL MARE, STRADA LUNC SOARA, ALEEA DEDA, ALEEA LUNC SOARA, STRADA FAINARI, STRADA VIITORULUI	8913mp	spatiu verde, alei, etc.			2		23.08.2001	1.025.000,83	H.C.G.M.B. 308/16.12.1999, numar cadastral 233660, 8913mp, numar inventar ADP 2 - 12252	ADP S2
961	1.6.2.	TEREN ZONA CUPRINSA INTRE SOSEAU A STEFAN CEL MARE, STRADA LUNC SOARA	368mp	spatiu verde, alei, etc.			2		23.08.2001	42.320,24	H.C.G.M.B. 308/16.12.1999, numar cadastral 233669, 368mp, numar inventar ADP 2 - 12253	ADP S2
962	1.6.2.	TEREN ZONA CUPRINSA INTRE ALEEA DEDA, STRADA LUNC SOARA	619mp	spatiu verde, alei, etc.			2		23.08.2001	71.185,40	H.C.G.M.B. 308/16.12.1999, numar cadastral 233473, 233665, 233674, 619mp, numar inventar ADP 2 - 12254	ADP S2

spre neschimbare,
 SECRETAR
 VIZAT
 17/08/2011

NR. CRT	Cod clasificare	Denumirea bunului	Elemente de identificare	Adresa				Vecini	Anul dobândirii, după caz, al dării în folosință	Valoare inventar RON	Denumire act proprietate sau alte acte doveditoare	Unitatea
				Tip artera	Denumire artera	Nr. Postal	Sector					
0	1	2	3	4	5	6	7	8	9	10	11	12
963	1.6.2.	TEREN ZONA CUPRINSA INTRE ALEEA DEDA, ALEEA LUNCSOARA	661mp	spatiu verde, alei, etc.			2		23.08.2001	76.015,43	H.C.G.M.B. 308/16.12.1999, numar cadastral 233643, 233681, 233727, 661mp, numar inventar ADP 2 - 12255	ADP S2
964	1.6.2.	TEREN ZONA CUPRINSA INTRE ALEEA LUNCSOARA, ALEEA DEDA, STRADA LUNCSOARA	419mp	spatiu verde, alei, etc.			2		23.08.2001	48.185,27	H.C.G.M.B. 308/16.12.1999, numar cadastral 235066, 419mp, numar inventar ADP 2 - 12256	ADP S2
965	1.6.2.	TEREN ZONA CUPRINSA INTRE ALEEA LUNCSOARA ,STRADA LUNCSOARA, STRADA FAINARI	1551mp	spatiu verde, alei, etc.			2		23.08.2001	178.366,01	H.C.G.M.B. 308/16.12.1999, numar cadastral 233655, 1551mp, numar inventar ADP 2 - 12257	ADP S2
966	1.6.2.	TEREN ZONA CUPRINSA INTRE ALEEA LUNCSOARA, STRADA FAINARI	394mp	spatiu verde, alei, etc.			2		23.08.2001	45.310,26	H.C.G.M.B. 308/16.12.1999, numar cadastral 233663, 233636, 394mp, numar inventar ADP 2 - 12258	ADP S2
967	1.6.2.	TEREN ZONA CUPRINSA INTRE ALEEA LUNCSOARA, STRADA LUNCSOARA	3412mp	spatiu verde, alei, etc.			2		23.08.2001	392.382,23	H.C.G.M.B. 308/16.12.1999, numar cadastral 233436, 233657, 233670, 233675, 233650, 233645, 233679, 233671, 233642, 233662, 233667, 3412mp, numar inventar ADP 2 - 12259	ADP S2
968	1.6.2.	TEREN ZONA CUPRINSA INTRE ALEEA DEDA, ALEEA LUNCSOARA	203mp	spatiu verde, alei, etc.			2		23.08.2001	23.345,13	H.C.G.M.B. 308/16.12.1999, numar cadastral 233350, 203mp, numar inventar ADP 2 - 12260	ADP S2

VIZAT
spre neschimbare,
SECRETAR,

NR. CRT	Cod clasificare	Denumirea bunului	Elemente de identificare	Adresa				Vecini	Anul dobândirii, după caz, al dării în folosință	Valoare inventar RON	Denumire act proprietate sau alte acte doveditoare	Unitatea
				Tip artera	Denumire artera	Nr. Postal	Sector					
0	1	2	3	4	5	6	7	8	9	10	11	12
969	1.6.2.	TEREN ZONA CUPRINSA INTRE SOSEAUA STEFAN CEL MARE, CALEA MOSILOR, STRADA ROVINE, STRADA FAINARI, STRADA LUNCSOARA	11586mp	spatiu verde, alei, etc.			2		23.08.2001	1.332.397,57	H.C.G.M.B. 308/16.12.1999, numar cadastral 233634, 11586mp, numar inventar ADP 2 - 12261	ADP S2
970	1.6.2.	TEREN ZONA CUPRINSA INTRE SOSEAUA STEFAN CEL MARE, CALEA MOSILOR, PIATA OBOR	2183mp	spatiu verde, alei, etc.			2		23.08.2001	251.046,43	H.C.G.M.B. 308/16.12.1999, numar cadastral 235071, 2183mp, numar inventar ADP 2 - 12262	ADP S2
971	1.6.2.	TEREN ZONA CUPRINSA INTRE STRADA ROVINE, CALEA MOSILOR, STRADA FAINARI	2751mp	spatiu verde, alei, etc.			2		23.08.2001	316.366,80	H.C.G.M.B. 308/16.12.1999, numar cadastral 233659, 233658, 233668, 233673, 233649, 233644, 233682, 2751mp, numar inventar ADP 2 - 12263	ADP S2
972	1.6.2.	TEREN ZONA CUPRINSA INTRE STRADA FAINARI, CALEA MOSILOR, STRADA ARDELENI, S STRADA EPISCOPUL RADU, INTRAREA MONAHULUI	6859mp	spatiu verde, alei, etc.			2		23.08.2001	788.789,48	H.C.G.M.B. 308/16.12.1999, numar cadastral 233356, 6859mp, numar inventar ADP 2 - 12264	ADP S2

VIZAT
 spre neschimbare,
 SECRETAR.

NR. CRT	Cod clasificare	Denumirea bunului	Elemente de identificare	Adresa				Vecini	Anul dobândirii, după caz, al dării în folosință	Valoare inventar RON	Denumire act proprietate sau alte acte doveditoare	Unitatea
				Tip artera	Denumire artera	Nr. Postal	Sector					
0	1	2	3	4	5	6	7	8	9	10	11	12
973	1.6.2.	TEREN ZONA CUPRINSA INTRE STRADA ARDELENI, CALEA MOSILOR, STRADA MARCEL IANCU, STRADA EPISCOPUL RADU, INTRAREA EPISCOPUL RADU	5667mp	spatiu verde, alei, etc.			2		23.08.2001	651.708,70	H.C.G.M.B. 308/16.12.1999, numar cadastral 233349, 5667mp, numar inventar ADP 2 - 12265	ADP S2
974	1.6.2.	TEREN ZONA CUPRINSA INTRE STRADA MARCEL IANCU, CALEA MOSILOR, STRADA MIHAI EMINESCU	1010mp	spatiu verde, alei, etc.			2		23.08.2001	116.150,66	H.C.G.M.B. 308/16.12.1999, numar cadastral 233500, 1010mp, numar inventar ADP 2 - 12266	ADP S2
975	1.6.2.	TEREN ZONA CUPRINSA INTRE STRADA ICOANEI, STRADA DOGARILOR	131mp	spatiu verde, alei, etc.			2		23.08.2001	15.065,09	H.C.G.M.B. 308/16.12.1999, numar cadastral 235042, 235103, 131mp, numar inventar ADP 2 - 12267	ADP S2
976	1.6.2.	TEREN ZONA CUPRINSA INTRE BULEVARDUL LACUL TEI, STRADA DINU VINTILA, SOSEAUA STEFAN CEL MARE, ALEEA CIRCULUI	6576mp	spatiu verde, alei, etc.			2		23.08.2001	724.734,12	H.C.G.M.B. 308/16.12.1999, numar cadastral 233717, 6576mp, numar inventar ADP 2 - 12268	ADP S2
977	1.6.2.	TEREN ZONA CUPRINSA INTRE BULEVARDUL LACUL TEI, STRADA DINU VINTILA	40mp	spatiu verde, alei, etc.			2		23.08.2001	4.408,36	H.C.G.M.B. 308/16.12.1999, numar cadastral 235065, 40mp, numar inventar ADP 2 - 12269	ADP S2

VIZAT
spre reșchimbare,
SECRETAR

NR. CRT	Cod clasificare	Denumirea bunului	Elemente de identificare	Adresa				Vecini	Anul dobândirii, după caz, al dării în folosință	Valoare inventar RON	Denumire act proprietate sau alte acte doveditoare	Unitatea
				Tip artera	Denumire artera	Nr. Poștal	Sector					
0	1	2	3	4	5	6	7	8	9	10	11	12
978	1.6.2.	TEREN MUNICIPIUL BUCURESTI, CVARTAL CUPRINS INTRE ALEEA DOBRINA - STRADA RENULUI - SOSEAUA PANTELIMON - STRADA DELFINULUI	10967mp	spatiu verde, alei, etc.			2		23.08.2001	1.208.661,66	H.C.G.M.B. 308/16.12.1999, numar cadastral 233532, 10967mp, numar inventar ADP 2 - 12270	ADP S2
979	1.6.2.	TEREN MUNICIPIUL BUCURESTI, CVARTAL CUPRINS INTRE: STRADA POTIRNICHII - STRADA DELFINULUI - SOSEAUA FUNDENI - SOSEAUA PANTELIMON	5868mp	spatiu verde, alei, etc.			2		23.08.2001	646.706,18	H.C.G.M.B. 308/16.12.1999, numar cadastral 233515, 5868mp, numar inventar ADP 2 - 12271	ADP S2
980	1.6.2.	TEREN MUNICIPIUL BUCURESTI, CVARTAL CUPRINS INTRE: STRADA CIOCIRLIEI - ALEEA DOBRINA - STRADA DELFINULUI - SOSEAUA FUNDENI	19932mp	spatiu verde, alei, etc.			2		23.08.2001	2.196.684,98	H.C.G.M.B. 308/16.12.1999, numar cadastral 233533, 19932mp, numar inventar ADP 2 - 12272	ADP S2

spre neschimbare,
 SECRETAR,
 VIZAT

NR. CRT	Cod clasificare	Denumirea bunului	Elemente de identificare	Adresa				Vecini	Anul dobândirii, după caz, al dării în folosință	Valoare inventar RON	Denumire act proprietate sau alte acte doveditoare	Unitatea
				Tip artera	Denumire artera	Nr. Postal	Sector					
0	1	2	3	4	5	6	7	8	9	10	11	12
981	1.6.2.	TEREN MUNICIPIUL BUCURESTI, CVARTAL CUPRINS INTRE: STRADA CIOCIRLIEI - ALEEA DOBRINA	469mp	spatiu verde, alei, etc.			2		23.08.2001	51.688,00	H.C.G.M.B. 308/16.12.1999, numar cadastral 233616, 469mp, numar inventar ADP 2 - 12273	ADP S2
982	1.6.2.	TEREN MUNICIPIUL BUCURESTI, CVARTAL CUPRINS INTRE ALEEA DOBRINA - BULEVARDUL CHISINAU - SOSEAUA PANTELIMON - STRADA RENU LUI	17971mp	spatiu verde, alei, etc.			2		23.08.2001	1.980.565,21	H.C.G.M.B. 308/16.12.1999, numar cadastral 233520, 17971mp, numar inventar ADP 2 - 12274	ADP S2
983	1.6.2.	TEREN MUNICIPIUL BUCURESTI, CVARTAL CUPRINS INTRE ALEEA DOBRINA - BULEVARDUL CHISINAU - SOSEAUA PANTELIMON	4718mp	spatiu verde, alei, etc.			2		23.08.2001	519.965,87	H.C.G.M.B. 308/16.12.1999, numar cadastral 233511, 4718mp, numar inventar ADP 2 - 12275	ADP S2
984	1.6.2.	TEREN MUNICIPIUL BUCURESTI, CVARTAL CUPRINS INTRE: STRADA CIOCIRLIEI - ALEEA DOBRINA	1781mp	spatiu verde, alei, etc.			2		23.08.2001	196.282,16	H.C.G.M.B. 308/16.12.1999, numar cadastral 233552, 1781mp, numar inventar ADP 2 - 12276	ADP S2

spre neschimbare,
 SECRETAR,
 VIZAT

NR. CRT	Cod clasificare	Denumirea bunului	Elemente de identificare	Adresa				Vecini	Anul dobândirii, după caz, al dării în folosință	Valoare inventar RON	Denumire act proprietate sau alte acte doveditoare	Unitatea
				Tip artera	Denumire artera	Nr. Postal	Sector					
0	1	2	3	4	5	6	7	8	9	10	11	12
985	1.6.2.	TEREN MUNICIPIUL BUCURESTI, CVARTAL CUPRINS INTRE: SOSEAUA DOBROESTI - STRADA HATISULUI - CIMITIRUL MARCUTA	5196mp	spatiu verde, alei, etc.			2		23.08.2001	597.543,40	H.C.G.M.B. 308/16.12.1999, numar cadastral 233551, 5196mp, numar inventar ADP 2 - 12277	ADP S2
986	1.6.2.	TEREN MUNICIPIUL BUCURESTI, CVARTAL CUPRINS INTRE: STRADA HATISULUI - SOSEAUA DOBROESTI - PARCUL FLORILOR - STRADA BISERICA MARCUTA	13209mp	spatiu verde, alei, etc.			2		23.08.2001	1.519.043,63	H.C.G.M.B. 308/16.12.1999, numar cadastral 233619, 13209mp, numar inventar ADP 2 - 12278	ADP S2
987	1.6.2.	TEREN MUNICIPIUL BUCURESTI, CVARTAL CUPRINS INTRE: SOSEAUA FUNDENI - SOSEAUA DOBROESTI - PARCUL FLORILOR - SOSEAUA PANTELIMON	6603mp	spatiu verde, alei, etc.			2		23.08.2001	759.349,32	H.C.G.M.B. 308/16.12.1999, numar cadastral 233513, 6603mp, numar inventar ADP 2 - 12279	ADP S2

VIZAT
spre schimbare,
SECRETAR,

NR. CRT	Cod clasificare	Denumirea bunului	Elemente de identificare	Adresa				Vecini	Anul dobândirii, după caz, al dării în folosință	Valoare inventar RON	Denumire act proprietate sau alte acte doveditoare	Unitatea
				Tip artera	Denumire artera	Nr. Postal	Sector					
0	1	2	3	4	5	6	7	8	9	10	11	12
988	1.6.2.	TEREN MUNICIPIUL BUCURESTI, CVARTAL CUPRINS INTRE: STRADA BISERICA MĂRCUȚA - SOSEAUA PANTELIMON - PARCUL FLORILOR	9585mp	spatiu verde, alei, etc.			2		23.08.2001	1.102.281,26	H.C.G.M.B. 308/16.12.1999, numar cadastral 233519, 9585mp, numar inventar ADP 2 - 12280	ADP S2
989	1.6.2.	TEREN MUNICIPIUL BUCURESTI, CVARTAL CUPRINS INTRE: STRADA AZOTULUI - STRADA BISERICA MĂRCUȚA - SOSEAUA PANTELIMON - STRADA AURULUI	13656mp	spatiu verde, alei, etc.			2		23.08.2001	1.505.013,55	H.C.G.M.B. 308/16.12.1999, numar cadastral 233534, 13656mp, numar inventar ADP 2 - 12281	ADP S2
990	1.6.2.	TEREN MUNICIPIUL BUCURESTI, CVARTAL CUPRINS INTRE: STRADA AURULUI - STRADA AZOTULUI - STRADA SOLD. FLOREA LAZAR - SOSEAUA PANTELIMON.	8876mp	spatiu verde, alei, etc.			2		23.08.2001	978.214,73	H.C.G.M.B. 308/16.12.1999, numar cadastral 233628, 8876mp, numar inventar ADP 2 - 12282	ADP S2

spre în schimbare,
 SECRETAR
 VIZAT

NR. CRT	Cod clasificare	Denumirea bunului	Elemente de identificare	Adresa				Vecini	Anul dobândirii, după caz, al dării în folosință	Valoare inventar RON	Denumire act proprietate sau alte acte doveditoare	Unitatea
				Tip artera	Denumire artera	Nr. Postal	Sector					
0	1	2	3	4	5	6	7	8	9	10	11	12
991	1.6.2.	TEREN MUNICIPIUL BUCURESTI, CVARTAL CUPRINS INTRE: STRADA AZOTULUI - STRADA SOLDAT GHEORGHE RADUTA - PROPRIETATI PARTICULARE DIN STRADA SOLDAT FLOREA LAZAR	1768mp	spatiu verde, alei, etc.			2		23.08.2001	194.849,44	H.C.G.M.B. 308/16.12.1999, numar cadastral 233523, 1768mp, numar inventar ADP 2 - 12283	ADP S2
992	1.6.2.	TEREN MUNICIPIUL BUCURESTI, CVARTAL CUPRINS INTRE: STRADA SOLDAT LAZAR FLOREA	57mp	spatiu verde, alei, etc.			2		23.08.2001	6.281,91	H.C.G.M.B. 308/16.12.1999, numar cadastral 233652, 57mp, numar inventar ADP 2 - 12284	ADP S2
993	1.6.2.	TEREN MUNICIPIUL BUCURESTI, CVARTAL CUPRINS INTRE: STRADA AZOTULUI - STRADA SOLDAT ZAMBILA IONITA	2538mp	spatiu verde, alei, etc.			2		23.08.2001	279.710,34	H.C.G.M.B. 308/16.12.1999, numar cadastral 233615, 233711, 233635, 2538mp, numar inventar ADP 2 - 12285	ADP S2
994	1.6.2.	TEREN MUNICIPIUL BUCURESTI, CVARTAL CUPRINS INTRE: ALEEA PANTELIMON - STRADA SOLDAT ZAMBILA IONITA	58mp	spatiu verde, alei, etc.			2		23.08.2001	6.392,12	H.C.G.M.B. 308/16.12.1999, numar cadastral 233631, 58mp, numar inventar ADP 2 - 12286	ADP S2

spre neschimbară,
VIZAT

NR. CRT	Cod clasificare	Denumirea bunului	Elemente de identificare	Adresa				Vecini	Anul dobândirii, după caz, al dării în folosință	Valoare inventar RON	Denumire act proprietate sau alte acte doveditoare	Unitatea
				Tip artera	Denumire artera	Nr. Poștal	Sector					
0	1	2	3	4	5	6	7	8	9	10	11	12
995	1.6.2.	TEREN MUNICIPIUL BUCURESTI, CVARTAL CUPRINS INTRE: STRADA SOLDAT ZAMBILA IONITA	491mp	spatiu verde, alei, etc.			2		23.08.2001	54.112,60	H.C.G.M.B. 308/16.12.1999, numar cadastral 233621, 233629, 233512, 491mp, numar inventar ADP 2 - 12287	ADP S2
996	1.6.2.	TEREN MUNICIPIUL BUCURESTI, CVARTAL CUPRINS INTRE: STRADA SOLDAT ZAMBILA IONITA - INTRAREA II SOLDAT ZAMBILA IONITA-ALEEA PANTELIMON-SOSEAUA PANTELIMON	8785mp	spatiu verde, alei, etc.			2		23.08.2001	968.185,71	H.C.G.M.B. 308/16.12.1999, numar cadastral 233653, 8785mp, numar inventar ADP 2 - 12288	ADP S2
997	1.6.2.	TEREN MUNICIPIUL BUCURESTI, CVARTAL CUPRINS INTRE: ALEEA PANTELIMON	6382mp	spatiu verde, alei, etc.			2		23.08.2001	703.353,58	H.C.G.M.B. 308/16.12.1999, numar cadastral 233626, 233630, 233648, 233633, 233622, 233632, 233623, 233617, 233620, 233640, 233639, 6382mp, numar inventar ADP 2 - 12289	ADP S2
998	1.6.2.	TEREN MUNICIPIUL BUCURESTI, CVARTAL CUPRINS INTRE: SOSEAUA PANTELIMON - ALEEA PANTELIMON	2152mp	spatiu verde, alei, etc.			2		23.08.2001	237.169,68	H.C.G.M.B. 308/16.12.1999, numar cadastral 233514, 2152mp, numar inventar ADP 2 - 12290	ADP S2

VIZAT
 spre neschimbare,
 SECRETAR,

NR. CRT	Cod clasificare	Denumirea bunului	Elemente de identificare	Adresa				Vecini	Anul dobândirii, după caz, al dării în folosință	Valoare inventar RON	Denumire act proprietate sau alte acte doveditoare	Unitatea
				Tip artera	Denumire artera	Nr. Postal	Sector					
0	1	2	3	4	5	6	7	8	9	10	11	12
999	1.6.2.	TEREN MUNICIPIUL BUCURESTI, CVARTAL CUPRINS INTRE: ALEEA PANTELIMON - STRADA ION VLAD - SOSEAUA PANTELIMON	13709mp	spatiu verde, alei, etc.			2		23.08.2001	1.510.854,63	H.C.G.M.B. 308/16.12.1999, numar cadastral 234129, 13709mp, numar inventar ADP 2 - 12291	ADP S2
1000	1.6.2.	TEREN ZONA CUPRINSA INTRE ALEEA AVRIG, STRADA AVRIG, BULEVARDUL FERDINAND I, SOSEAUA MIHAI BRAVU	9946mp	spatiu verde, alei, etc.			2		23.08.2001	1.096.138,31	H.C.G.M.B. 308/16.12.1999, numar cadastral 233452, 9946mp, numar inventar ADP 2 - 12292	ADP S2
1001	1.6.2.	TEREN ZONA CUPRINSA INTRE BULEVARDUL FERDINAND I, SOSEAUA MIHAI BRAVU, STRADA FLUIERULUI, STRADA MATASARI	4404mp	spatiu verde, alei, etc.			2		23.08.2001	485.360,26	H.C.G.M.B. 308/16.12.1999, numar cadastral 233538, 233592, 4404mp, numar inventar ADP 2 - 12293	ADP S2
1002	1.6.2.	TEREN ZONA CUPRINSA INTRE BULEVARDUL FERDINAND I, STRADA FLUIERULUI	464mp	spatiu verde, alei, etc.			2		23.08.2001	51.136,96	H.C.G.M.B. 308/16.12.1999, numar cadastral 233580, 464mp, numar inventar ADP 2 - 12294	ADP S2
1003	1.6.2.	TEREN ZONA CUPRINSA INTRE BULEVARDUL FERDINAND I NUMARUL 100	63mp	spatiu verde, alei, etc.			2		23.08.2001	6.943,16	H.C.G.M.B. 308/16.12.1999, numar cadastral 233602, 63mp, numar inventar ADP 2 - 12295	ADP S2

spre în schimbare,
 SECRETAR,
 VIZAT

NR. CRT	Cod clasificare	Denumirea bunului	Elemente de identificare	Adresa				Vecini	Anul dobândirii, după caz, al dării în folosință	Valoare inventar RON	Denumire act proprietate sau alte acte doveditoare	Unitatea
				Tip artera	Denumire artera	Nr. Postal	Sector					
0	1	2	3	4	5	6	7	8	9	10	11	12
1004	1.6.2.	TEREN ZONA CUPRINSA INTRE BULEVARDUL FERDINAND I NUMARUL 118-123	520mp	spatiu verde, alei, etc.			2		23.08.2001	57.308,66	H.C.G.M.B. 308/16.12.1999, numar cadastral 233800, 233790, 233803, 233793, 233796, 233791, 233792, 233797, 233799, 233929, 520mp, numar inventar ADP 2 - 12296	ADP S2
1005	1.6.2.	TEREN ZONA CUPRINSA INTRE BULEVARDUL FERDINAND I	433mp	spatiu verde, alei, etc.			2		23.08.2001	47.720,48	H.C.G.M.B. 308/16.12.1999, numar cadastral 233692, 233730, 233754, 233737, 233862, 433mp, numar inventar ADP 2 - 12297	ADP S2
1006	1.6.2.	TEREN ZONA CUPRINSA INTRE BULEVARDUL FERDINAND I, NUMARUL 15	315mp	spatiu verde, alei, etc.			2		23.08.2001	34.715,82	H.C.G.M.B. 308/16.12.1999, numar cadastral 233731, 315mp, numar inventar ADP 2 - 12298	ADP S2
1007	1.6.2.	TEREN ZONA CUPRINSA INTRE BULEVARDUL FERDINAND I, NUMARUL 116	49mp	spatiu verde, alei, etc.			2		23.08.2001	5.400,24	H.C.G.M.B. 308/16.12.1999, numar cadastral 233861, 49mp, numar inventar ADP 2 - 12299	ADP S2
1008	1.6.2.	TEREN ZONA CUPRINSA INTRE BULEVARDUL FERDINAND I, NUMARUL 129-133	3823mp	spatiu verde, alei, etc.			2		23.08.2001	421.328,85	H.C.G.M.B. 308/16.12.1999, numar cadastral 233732, 233756, 233733, 233745, 233729, 233742, 233753, 233757, 233738, 233747, 233766, 233758, 233748, 3823mp, numar inventar ADP 2 - 12300	ADP S2
1009	1.6.2.	TEREN ZONA CUPRINSA INTRE BULEVARDUL FERDINAND I, STRADA AVRIG, STRADA RITMULUI, STRADA AVRIG	420mp	spatiu verde, alei, etc.			2		23.08.2001	46.287,76	H.C.G.M.B. 308/16.12.1999, numar cadastral 233699, 420mp, numar inventar ADP 2 - 12301	ADP S2
1010	1.6.2.	TEREN ZONA CUPRINSA INTRE ALEEA CISLAU, STRADA FANTANICA, STRADA CONACHI COSTACHE, STRADA BAICULUI	20223mp	spatiu verde, alei, etc.			2		23.08.2001	2.228.755,79	H.C.G.M.B. 308/16.12.1999, numar cadastral 233820, 20223mp, numar inventar ADP 2 - 12302	ADP S2

spre neschimbare,
 SECRETAR,
 VIZAT

NR. CRT	Cod clasificare	Denumirea bunului	Elemente de identificare	Adresa				Vecini	Anul dobândirii, după caz, al dării în folosință	Valoare inventar RON	Denumire act proprietate sau alte acte doveditoare	Unitatea
				Tip artera	Denumire artera	Nr. Poștal	Sector					
0	1	2	3	4	5	6	7	8	9	10	11	12
1011	1.6.2.	TEREN ZONA CUPRINSA INTRE ALEEA HOBITA NR. 2-3 INTRE ALEEA HOBITA - SOSEAUA PANTELIMON	562mp	spatiu verde, alei, etc.			2		23.08.2001	61.937,44	H.C.G.M.B. 308/16.12.1999, numar cadastral 234701, 234638, 562mp, numar inventar ADP 2 - 12303	ADP S2
1012	1.6.2.	TEREN ZONA CUPRINSA INTRE ALEEA HOBITA NR. 2-8, 8 (INTRE ALEEA HOBITA - SOSEAUA PANTELIMON)	11302mp	spatiu verde, alei, etc.			2		23.08.2001	1.245.581,66	H.C.G.M.B. 308/16.12.1999, numar cadastral 234701, 234638, 11302mp, numar inventar ADP 2 - 12304	ADP S2
1013	1.6.2.	TEREN ZONA CUPRINSA INTRE ALEEA HOBITA NR. 6 INTRE ALEEA HOBITA - SOSEAUA PANTELIMON	872mp	spatiu verde, alei, etc.			2		23.08.2001	96.102,21	H.C.G.M.B. 308/16.12.1999, numar cadastral 234697, 872mp, numar inventar ADP 2 - 12305	ADP S2
1014	1.6.2.	TEREN ZONA CUPRINSA INTRE ALEEA HOBITA NR. 6-12 INTRE ALEEA HOBITA - SOSEAUA PANTELIMON	585mp	spatiu verde, alei, etc.			2		23.08.2001	64.472,24	H.C.G.M.B. 308/16.12.1999, numar cadastral 234791, 585mp, numar inventar ADP 2 - 12306	ADP S2
1015	1.6.2.	TEREN ZONA CUPRINSA INTRE ALEEA ILIA, BULEVARDUL CHISINAU (LOT 1, 2, 3, 4, 5)	678mp	spatiu verde, alei, etc.			2		23.08.2001	74.721,67	H.C.G.M.B. 308/16.12.1999, numar cadastral 234247, 234223, 234231, 234238, 234250, 678mp, numar inventar ADP 2 - 12307	ADP S2
1016	1.6.2.	TEREN ZONA CUPRINSA INTRE ALEEA ILIA	5371mp	spatiu verde, alei, etc.			2		23.08.2001	591.932,32	H.C.G.M.B. 308/16.12.1999, numar cadastral 234614, 5371mp, numar inventar ADP 2 - 12308	ADP S2

VIZA
 spre neschimbare,
 SECRETAR,

NR. CRT	Cod clasificare	Denumirea bunului	Elemente de identificare	Adresa				Vecini	Anul dobândirii, după caz, al dării în folosință	Valoare inventar RON	Denumire act proprietate sau alte acte doveditoare	Unitatea
				Tip artera	Denumire artera	Nr. Postal	Sector					
0	1	2	3	4	5	6	7	8	9	10	11	12
1017	1.6.2.	TEREN ZONA CUPRINSA INTRE ALEEA MAGURA VULTURULUI, STRADA RITMULUI, STRADA MAGURA VULTURULUI, STRADA STEFAN STEFANESCU ELEV	6068mp	spatiu verde, alei, etc.			2		23.08.2001	668.747,97	H.C.G.M.B. 308/16.12.1999, numar cadastral 233946, 6068mp, numar inventar ADP 2 - 12309	ADP S2
1018	1.6.2.	TEREN ZONA CUPRINSA INTRE STRADA RITMULUI NUMARUL 20 (STRADA AVRIG, STRADA RITMULUI, STRADA ELEV STEFANESCU STEFAN, MAGURA VULTURULUI - LOT 10)	118mp	spatiu verde, alei, etc.			2		23.08.2001	13.004,66	H.C.G.M.B. 308/16.12.1999, numar cadastral 234525, 118mp, numar inventar ADP 2 - 12310	ADP S2
1019	1.6.2.	TEREN ZONA CUPRINSA INTRE ALEEA MAGURA VULTURULUI NUMARUL 8 (CUPRINS INTRE STRADA AVRIG - STRADA RITMULUI)	2843mp	spatiu verde, alei, etc.			2		23.08.2001	313.324,07	H.C.G.M.B. 308/16.12.1999, numar cadastral 234680, 2843mp, numar inventar ADP 2 - 12311	ADP S2

VIZAT
spre noschimbare,
SECRETAR,

NR. CRT	Cod clasificare	Denumirea bunului	Elemente de identificare	Adresa				Vecini	Anul dobândirii, după caz, al dării în folosință	Valoare inventar RON	Denumire act proprietate sau alte acte doveditoare	Unitatea
				Tip artera	Denumire artera	Nr. Postal	Sector					
0	1	2	3	4	5	6	7	8	9	10	11	12
1020	1.6.2.	TEREN ZONA CUPRINSA INTRE ALEEA MAGURA VULTURULUI NUMARUL 8 (STRADA AVRIG, STRADA ELEV STEFANESCU STEFAN, MAGURA VULTURULUI - LOT 4)	129mp	spatiu verde, alei, etc.			2		23.08.2001	14.216,96	H.C.G.M.B. 308/16.12.1999, numar cadastral 234524, 129mp, numar inventar ADP 2 - 12312	ADP S2
1021	1.6.2.	TEREN ZONA CUPRINSA INTRE STRADA MAGURA VULTURULUI NUMARUL 64 (CUPRINS INTRE STRADA MAGURA VULTURULUI - SOSEAUA IANCULUI)	4303mp	spatiu verde, alei, etc.			2		23.08.2001	474.229,15	H.C.G.M.B. 308/16.12.1999, numar cadastral 234751, 4303mp, numar inventar ADP 2 - 12313	ADP S2
1022	1.6.2.	TEREN ZONA CUPRINSA INTRE ALEEA MAGURA VULTURULUI NUMARUL 1-3-5	1410mp	spatiu verde, alei, etc.			2		23.08.2001	155.394,63	H.C.G.M.B. 308/16.12.1999, numar cadastral 234670, 1410mp, numar inventar ADP 2 - 12314	ADP S2
1023	1.6.2.	TEREN ZONA CUPRINSA INTRE ALEEA MAGURA VULTURULUI NUMARUL 4 (STRADA AVRIG, STRADA ELEV STEFANESCU STEFAN, ALEEA MAGURA VULTURULUI-LOT 4)	356mp	spatiu verde, alei, etc.			2		23.08.2001	39.234,39	H.C.G.M.B. 308/16.12.1999, numar cadastral 234518, 234529, 356mp, numar inventar ADP 2 - 12315	ADP S2

spre neschimbare,
 SECRETAR,
 VIZAT

NR. CRT	Cod clasificare	Denumirea bunului	Elemente de identificare	Adresa				Vecini	Anul dobândirii, după caz, al dării în folosință	Valoare inventar RON	Denumire act proprietate sau alte acte doveditoare	Unitatea
				Tip artera	Denumire artera	Nr. Postal	Sector					
0	1	2	3	4	5	6	7	8	9	10	11	12
1024	1.6.2.	TEREN ZONA CUPRINSA INTRE STRADA FLUIERULUI, SOSEAUA MIHAI BRAVU, BULEVARDUL PACHE PROTOPODESCU, INTRAREA PANTARU ION SERGENT, PARCUL TOLBUHIN	8510mp	spatiu verde, alei, etc.			2		23.08.2001	937.878,25	H.C.G.M.B. 308/16.12.1999, numar cadastral 233450, 8510mp, numar inventar ADP 2 - 12316	ADP S2
1025	1.6.2.	TEREN ZONA CUPRINSA INTRE BULEVARDUL PACHE PROTOPODESCU	173mp	spatiu verde, alei, etc.			2		23.08.2001	19.066,15	H.C.G.M.B. 160/23.08.2001, numar cadastral 233854, 173mp, numar inventar ADP 2 - 12317	ADP S2
1026	1.6.2.	TEREN ZONA CUPRINSA INTRE STRADA CAMINULUI NR. 22-24, 22 (STRADA CAMINULUI - STRADA PROFESOR NIFON BALASECSU)	1463mp	spatiu verde, alei, etc.			2		23.08.2001	161.235,71	H.C.G.M.B. 308/16.12.1999, numar cadastral 234706, 234787, 234660, 1463mp, numar inventar ADP 2 - 12318	ADP S2
1027	1.6.2.	TEREN ZONA CUPRINSA INTRE STRADA CAMINULUI NUMARUL 26-28	251mp	spatiu verde, alei, etc.			2		23.08.2001	27.662,45	H.C.G.M.B. 308/16.12.1999, numar cadastral 234788, 251mp, numar inventar ADP 2 - 12319	ADP S2

VIZAT
 spre în schimbare,
 SECRETAR,

NR. CRT	Cod clasificare	Denumirea bunului	Elemente de identificare	Adresa				Vecini	Anul dobândirii, după caz, al dării în folosință	Valoare inventar RON	Denumire act proprietate sau alte acte doveditoare	Unitatea
				Tip artera	Denumire artera	Nr. Postal	Sector					
0	1	2	3	4	5	6	7	8	9	10	11	12
1028	1.6.2.	TEREN ZONA CUPRINSA INTRE STRADA CAMINULUI NUMARUL 30-32, 30-34 (TRONSON CUPRINS INTREE STRADA CAMINULUI - BULEVARUL GARII OBOR)	1681mp	spatiu verde, alei, etc.			2		23.08.2001	185.261,26	H.C.G.M.B. 308/16.12.1999, numar cadastral 234640, 234634, 1681mp, numar inventar ADP 2 - 12320	ADP S2
1029	1.6.2.	TEREN ZONA CUPRINSA INTRE STRADA CAMINULUI NUMARUL 14-20	594mp	spatiu verde, alei, etc.			2		23.08.2001	65.464,12	H.C.G.M.B. 308/16.12.1999, numar cadastral 234789, 234792, 234786, 234795, 234779, 234778, 234803, 234784, 234776, 594mp, numar inventar ADP 2 - 12321	ADP S2
1030	1.6.2.	TEREN ZONA CUPRINSA INTRE STRADA CAMINULUI NUMARUL 18	342mp	spatiu verde, alei, etc.			2		23.08.2001	37.691,46	H.C.G.M.B. 308/16.12.1999, numar cadastral 234657, 342mp, numar inventar ADP 2 - 12322	ADP S2
1031	1.6.2.	TEREN ZONA CUPRINSA INTRE CALEA MOSILOR, ALEEA CENUSARESEI, STRADA MAIORESCU ION PROFESOR	7163mp	spatiu verde, alei, etc.			2		23.08.2001	789.426,78	H.C.G.M.B. 308/16.12.1999, numar cadastral 233446, 7163mp, numar inventar ADP 2 - 12323	ADP S2
1032	1.6.2.	TEREN ZONA CUPRINSA INTRE CALEA MOSILOR, ALEEA CENUSARESEI, STRADA MAIORESCU ION PROFESOR, STRADA VASELOR	10815mp	spatiu verde, alei, etc.			2		23.08.2001	1.191.909,90	H.C.G.M.B. 308/16.12.1999, numar cadastral 233557, 233571, 233568, 10815mp, numar inventar ADP 2 - 12324	ADP S2

spre neschimbare,
 SECRETAR,
 VIZAT

NR. CRT	Cod clasificare	Denumirea bunului	Elemente de identificare	Adresa				Vecini	Anul dobândirii, după caz, al dării în folosință	Valoare inventar RON	Denumire act proprietate sau alte acte doveditoare	Unitatea
				Tip artera	Denumire artera	Nr. Postal	Sector					
0	1	2	3	4	5	6	7	8	9	10	11	12
1033	1.6.2.	TEREN ZONA CUPRINSA INTRE STRADA MAIORESCU ION PROFESOR NUMARUL 11	271mp	spatiu verde, alei, etc.			2		23.08.2001	29.866,63	H.C.G.M.B. 308/16.12.1999, numar cadastral 233547, 271mp, numar inventar ADP 2 - 12325	ADP S2
1034	1.6.2.	TEREN ZONA CUPRINSA INTRE STRADA MAIORESCU ION PROFESOR NUMARUL 1	47mp	spatiu verde, alei, etc.			2		23.08.2001	5.179,82	H.C.G.M.B. 308/16.12.1999, numar cadastral 233586, 47mp, numar inventar ADP 2 - 12326	ADP S2
1035	1.6.2.	TEREN ZONA CUPRINSA INTRE CALEA MOSILOR, BULEVARDUL CAROL I, STRADA OLARI	1710mp	spatiu verde, alei, etc.			2		23.08.2001	188.457,32	H.C.G.M.B. 308/16.12.1999, numar cadastral 233543, 1710mp, numar inventar ADP 2 - 12327	ADP S2
1036	1.6.2.	TEREN ZONA CUPRINSA INTRE CALEA MOSILOR NUMARUL 65	46mp	spatiu verde, alei, etc.			2		23.08.2001	5.069,61	H.C.G.M.B. 308/16.12.1999, numar cadastral 233856, 46mp, numar inventar ADP 2 - 12328	ADP S2
1037	1.6.2.	TEREN ZONA CUPRINSA INTRE BULEVARDUL CAROL I NUMARUL 77-81	73mp	spatiu verde, alei, etc.			2		23.08.2001	8.045,25	H.C.G.M.B. 308/16.12.1999, numar cadastral 233846, 73mp, numar inventar ADP 2 - 12329	ADP S2
1038	1.6.2.	TEREN ZONA CUPRINSA INTRE STRADA OLARI	133mp	spatiu verde, alei, etc.			2		23.08.2001	14.657,79	H.C.G.M.B. 308/16.12.1999, numar cadastral 233822, 233833, 133mp, numar inventar ADP 2 - 12330	ADP S2
1039	1.6.2.	TEREN ZONA CUPRINSA INTRE CALEA MOSILOR, STRADA IPATESCU GRIGORE, STRADA OLARI	1076mp	spatiu verde, alei, etc.			2		23.08.2001	118.584,84	H.C.G.M.B. 160/23.08.2001, numar cadastral 233554, 1076mp, numar inventar ADP 2 - 12331	ADP S2
1040	1.6.2.	TEREN ZONA PARC METAFORA VIETII	1981mp	spatiu verde, alei, etc.			2		23.08.2001	218.323,95	H.C.G.M.B. 308/16.12.1999, numar cadastral 233970, 1981mp, numar inventar ADP 2 - 12332	ADP S2

spire neschimbară,
SECRETAR,

NR. CRT	Cod clasificare	Denumirea bunului	Elemente de identificare	Adresa				Vecini	Anul dobândirii, după caz, al dării în folosință	Valoare inventar RON	Denumire act proprietate sau alte acte doveditoare	Unitatea
				Tip artera	Denumire artera	Nr. Postal	Sector					
0	1	2	3	4	5	6	7	8	9	10	11	12
1041	1.6.2.	TEREN ZONA PARC OBOR	16245mp	spatiu verde, alei, etc.			2		23.08.2001	1.868.185,62	H.C.G.M.B. 308/16.12.1999, numar cadastral 233544, 16245mp, numar inventar ADP 2 - 12333	ADP S2
1042	1.6.2.	TEREN ZONA CUPRINSA INTRE PARC OBOR, SOSEAU MIHAI BRAVU, STRADA CHRISITIGIILOR, ALEEA CAMPUL MOSILOR	20620mp	spatiu verde, alei, etc.			2		23.08.2001	2.371.313,48	H.C.G.M.B. 160/23.08.2001, numar cadastral 233555, 20620mp, numar inventar ADP 2 - 12334	ADP S2
1043	1.6.2.	TEREN ZONA PARC TITUS OZON (PARC GARA DE EST)	8034mp	spatiu verde, alei, etc.			2		23.08.2001	885.418,78	H.C.G.M.B. 160/23.08.2001, numar cadastral 233870, 8034mp, numar inventar ADP 2 - 12335	ADP S2
1044	1.6.2.	TEREN ZONA CUPRINSA INTRE SOSEAU COLENTINA, STRADA ZIDUL MOSII, ALEEA CAMPUL MOSILOR	6893mp	spatiu verde, alei, etc.			2		23.08.2001	792.699,51	H.C.G.M.B. 308/16.12.1999, numar cadastral 233773, 6893mp, numar inventar ADP 2 - 12336	ADP S2
1045	1.6.2.	TEREN ZONA CUPRINSA INTRE ALEEA CAMPUL MOSILOR SI STRADA ZIDURI MOSI	81mp	spatiu verde, alei, etc.			2		23.08.2001	9.315,05	H.C.G.M.B. 308/16.12.1999, numar cadastral 234503, 81mp, numar inventar ADP 2 - 12337	ADP S2
1046	1.6.2.	TEREN ZONA CUPRINSA INTRE ALEEA CAMPUL MOSILOR - PARCUL PASARARI	283mp	spatiu verde, alei, etc.			2		23.08.2001	32.545,18	H.C.G.M.B. 160/23.08.2001, numar cadastral 234454, 283mp, numar inventar ADP 2 - 12338	ADP S2
1047	1.6.2.	TEREN ZONA CUPRINSA INTRE ALEEA CAMPUL MOSILOR NUMARUL 3	150mp	spatiu verde, alei, etc.			2		23.08.2001	17.250,10	H.C.G.M.B. 308/16.12.1999, numar cadastral 233684, 150mp, numar inventar ADP 2 - 12339	ADP S2

VIZAT
 spre neschimbare,
 SECRETAR,

NR. CRT	Cod clasificare	Denumirea bunului	Elemente de identificare	Adresa				Vecini	Anul dobândirii, după caz, al dării în folosință	Valoare inventar RON	Denumire act proprietate sau alte acte doveditoare	Unitatea
				Tip artera	Denumire artera	Nr. Postal	Sector					
0	1	2	3	4	5	6	7	8	9	10	11	12
1048	1.6.2.	TEREN ZONA CUPRINSA INTRE SOSEAU A COLENTINA NUMARUL 2A, ALEEA CAMPUL MOSILOR NUMARUL 1	408mp	spatiu verde, alei, etc.			2		23.08.2001	44.965,26	H.C.G.M.B. 308/16.12.1999, numar cadastral 233690, 408mp, numar inventar ADP 2 - 12340	ADP S2
1049	1.6.2.	TEREN ZONA CUPRINSA INTRE SOSEAU A COLENTINA, ALEEA CAMPUL MOSILOR	3373mp	spatiu verde, alei, etc.			2		23.08.2001	371.734,82	H.C.G.M.B. 308/16.12.1999, numar cadastral 233752, 3373mp, numar inventar ADP 2 - 12341	ADP S2
1050	1.6.2.	TEREN ZONA CUPRINSA INTRE SOSEAU A COLENTINA NUMARUL 2C	142mp	spatiu verde, alei, etc.			2		23.08.2001	15.649,67	H.C.G.M.B. 308/16.12.1999, numar cadastral 233697, 233701, 233695, 233707, 142mp, numar inventar ADP 2 - 12342	ADP S2
1051	1.6.2.	TEREN ZONA CUPRINSA INTRE SOSEAU A COLENTINA NUMARUL 2B	269mp	spatiu verde, alei, etc.			2		23.08.2001	29.646,21	H.C.G.M.B. 308/16.12.1999, numar cadastral 233685, 269mp, numar inventar ADP 2 - 12343	ADP S2
1052	1.6.2.	TEREN ZONA CUPRINSA INTRE SOSEAU A COLENTINA NUMARUL 2A	335mp	spatiu verde, alei, etc.			2		23.08.2001	36.920,00	H.C.G.M.B. 308/16.12.1999, numar cadastral 233700, 335mp, numar inventar ADP 2 - 12344	ADP S2
1053	1.6.2.	TEREN ZONA CUPRINSA INTRE SOSEAU A COLENTINA NUMARUL 2D	309mp	spatiu verde, alei, etc.			2		23.08.2001	34.054,57	H.C.G.M.B. 308/16.12.1999, numar cadastral 233746, 309mp, numar inventar ADP 2 - 12345	ADP S2
1054	1.6.2.	TEREN ZONA CUPRINSA INTRE SOSEAU A COLENTINA NUMARUL 4	3145mp	spatiu verde, alei, etc.			2		23.08.2001	346.607,18	H.C.G.M.B. 308/16.12.1999, numar cadastral 233824, 3145mp, numar inventar ADP 2 - 12346	ADP S2

VIZAT
 spre neschimbare,
 SECRETAR,

NR. CRT	Cod clasificare	Denumirea bunului	Elemente de identificare	Adresa				Vecini	Anul dobândirii, după caz, al dării în folosință	Valoare inventar RON	Denumire act proprietate sau alte acte doveditoare	Unitatea
				Tip artera	Denumire artera	Nr. Postal	Sector					
0	1	2	3	4	5	6	7	8	9	10	11	12
1055	1.6.2.	TEREN ZONA CUPRINSA INTRE SOSEAUA COLENTINA NUMARUL 18-20-22	7210mp	spatiu verde, alei, etc.			2		23.08.2001	794.606,60	H.C.G.M.B. 308/16.12.1999, numar cadastral 234646, 7210mp, numar inventar ADP 2 - 12347	ADP S2
1056	1.6.2.	TEREN ZONA CUPRINSA INTRE SOSEAUA COLENTINA, PARC OBOR, SOSEAUA MIHAI BRAVU	3902mp	spatiu verde, alei, etc.			2		23.08.2001	430.035,36	H.C.G.M.B. 308/16.12.1999, numar cadastral 233761, 3902mp, numar inventar ADP 2 - 12348	ADP S2
1057	1.6.2.	TEREN ZONA CUPRINSA INTRE CALEA MOSILOR, SOSEAUA MIHAI BRAVU, SOSEAUA COLENTINA	4465mp	spatiu verde, alei, etc.			2		23.08.2001	492.083,01	H.C.G.M.B. 308/16.12.1999, numar cadastral 233798, 233898, 233894, 233889, 233896, 233887, 233892, 4465mp, numar inventar ADP 2 - 12349	ADP S2
1058	1.6.2.	TEREN ZONA CUPRINSA INTRE CALEA MOSILOR, SOSEAUA MIHAI BRAVU	841mp	spatiu verde, alei, etc.			2		23.08.2001	92.685,74	H.C.G.M.B. 308/16.12.1999, numar cadastral 233893, 233885, 233899, 841mp, numar inventar ADP 2 - 12350	ADP S2
1059	1.6.2.	TEREN ZONA CUPRINSA INTRE SOSEAUA MIHAI BRAVU	131mp	spatiu verde, alei, etc.			2		23.08.2001	14.437,37	H.C.G.M.B. 308/16.12.1999, numar cadastral 233895, 131mp, numar inventar ADP 2 - 12351	ADP S2
1060	1.6.2.	TEREN ZONA CUPRINSA INTRE SOSEAUA MIHAI BRAVU NUMARUL 7-9	520mp	spatiu verde, alei, etc.			2		23.08.2001	57.308,66	H.C.G.M.B. 308/16.12.1999, numar cadastral 233888, 520mp, numar inventar ADP 2 - 12352	ADP S2
1061	1.6.2.	TEREN ZONA CUPRINSA INTRE SOSEAUA MIHAI BRAVU NUMARUL 10	50mp	spatiu verde, alei, etc.			2		23.08.2001	5.510,45	H.C.G.M.B. 308/16.12.1999, numar cadastral 233852, 233844, 50mp, numar inventar ADP 2 - 12353	ADP S2

spire neschimbare,
SECRETAR,

NR. CRT	Cod clasificare	Denumirea bunului	Elemente de identificare	Adresa				Vecini	Anul dobândirii, după caz, al dării în folosință	Valoare inventar RON	Denumire act proprietate sau alte acte doveditoare	Unitatea
				Tip artera	Denumire artera	Nr. Poștal	Sector					
0	1	2	3	4	5	6	7	8	9	10	11	12
1062	1.6.2.	TEREN ZONA CUPRINSA INTRE SOSEAU MIHAI BRAVU NUMARUL 57-93	4954mp	spatiu verde, alei, etc.			2		23.08.2001	545.975,19	H.C.G.M.B. 160/23.08.2001, numar cadastral 233832, 4954mp, numar inventar ADP 2 - 12354	ADP S2
1063	1.6.2.	TEREN ZONA CUPRINSA INTRE SOSEAU MIHAI BRAVU NUMARUL 62	347mp	spatiu verde, alei, etc.			2		23.08.2001	38.242,51	H.C.G.M.B. 308/16.12.1999, numar cadastral 233831, 233863, 233825, 233847, 233859, 347mp, numar inventar ADP 2 - 12355	ADP S2
1064	1.6.2.	TEREN ZONA CUPRINSA INTRE SOSEAU MIHAI BRAVU NUMARUL 64	220mp	spatiu verde, alei, etc.			2		23.08.2001	24.245,97	H.C.G.M.B. 308/16.12.1999, numar cadastral 233857, 233851, 233843, 233853, 233827, 220mp, numar inventar ADP 2 - 12356	ADP S2
1065	1.6.2.	TEREN ZONA CUPRINSA INTRE SOSEAU MIHAI BRAVU NUMARUL 95	88mp	spatiu verde, alei, etc.			2		23.08.2001	9.698,39	H.C.G.M.B. 308/16.12.1999, numar cadastral 233838, 88mp, numar inventar ADP 2 - 12357	ADP S2
1066	1.6.2.	TEREN ZONA CUPRINSA INTRE SOSEAU MIHAI BRAVU NUMARUL 85-93	414mp	spatiu verde, alei, etc.			2		23.08.2001	45.626,51	H.C.G.M.B. 308/16.12.1999, numar cadastral 233816, 414mp, numar inventar ADP 2 - 12358	ADP S2
1067	1.6.2.	TEREN ZONA CUPRINSA INTRE SOS. MIHAI BRAVU NUMARUL 57-83, STRADA OBEDEANU PICTOR	149mp	spatiu verde, alei, etc.			2		23.08.2001	16.421,13	H.C.G.M.B. 308/16.12.1999, numar cadastral 233835, 149mp, numar inventar ADP 2 - 12359	ADP S2
1068	1.6.2.	TEREN ZONA CUPRINSA INTRE ALEEA AVRIG, ALEEA AVRIG, SOSEAU MIHAI BRAVU	12048mp	spatiu verde, alei, etc.			2		23.08.2001	1.327.797,55	H.C.G.M.B. 308/16.12.1999, numar cadastral 233455, 12048mp, numar inventar ADP 2 - 12360	ADP S2

VIZAT
 spre neschimbare,
 SECRETAR

NR. CRT	Cod clasificare	Denumirea bunului	Elemente de identificare	Adresa				Vecini	Anul dobândirii, după caz, al dării în folosință	Valoare inventar RON	Denumire act proprietate sau alte acte doveditoare	Unitatea
				Tip artera	Denumire artera	Nr. Postal	Sector					
0	1	2	3	4	5	6	7	8	9	10	11	12
1069	1.6.2.	TEREN ZONA CUPRINSA INTRE ALEEA AVRIG, ALEEA AVRIG	2814mp	spatiu verde, alei, etc.			2		23.08.2001	310.128,01	H.C.G.M.B. 308/16.12.1999, numar cadastral 233536, 2814mp, numar inventar ADP 2 - 12361	ADP S2
1070	1.6.2.	TEREN ZONA CUPRINSA INTRE ALEEA AVRIG, ALEEA AVRIG, STRADA AVRIG	698mp	spatiu verde, alei, etc.			2		23.08.2001	76.925,85	H.C.G.M.B. 308/16.12.1999, numar cadastral 233537, 698mp, numar inventar ADP 2 - 12362	ADP S2
1071	1.6.2.	TEREN ZONA CUPRINSA INTRE STRADA AVRIG NUMARUL 13-19	923mp	spatiu verde, alei, etc.			2		23.08.2001	101.722,87	H.C.G.M.B. 308/16.12.1999, numar cadastral 233604, 233603, 233587, 233595, 923mp, numar inventar ADP 2 - 12363	ADP S2
1072	1.6.2.	TEREN ZONA CUPRINSA INTRE STRADA AVRIG NUMARUL 29	336mp	spatiu verde, alei, etc.			2		23.08.2001	37.030,21	H.C.G.M.B. 308/16.12.1999, numar cadastral 233601, 336mp, numar inventar ADP 2 - 12364	ADP S2
1073	1.6.2.	TEREN ZONA CUPRINSA INTRE STRADA AVRIG NUMARUL 30	180mp	spatiu verde, alei, etc.			2		23.08.2001	19.837,61	H.C.G.M.B. 308/16.12.1999, , numar cadastral 233589, 180mp, numar inventar ADP 2 - 12365	ADP S2
1074	1.6.2.	TEREN ZONA CUPRINSA INTRE STRADA AVRIG NUMARUL 24	478mp	spatiu verde, alei, etc.			2		23.08.2001	52.679,88	H.C.G.M.B. 308/16.12.1999, numar cadastral 233577, 233600, 233582, 233702, 233696, 478mp, numar inventar ADP 2 - 12366	ADP S2
1075	1.6.2.	TEREN ZONA CUPRINSA INTRE STRADA AVRIG NUMARUL 26	420mp	spatiu verde, alei, etc.			2		23.08.2001	46.287,76	H.C.G.M.B. 308/16.12.1999, numar cadastral 233585, 233594, 233590, 233703, 420mp, numar inventar ADP 2 - 12367	ADP S2
1076	1.6.2.	TEREN ZONA CUPRINSA INTRE STRADA AVRIG NUMARUL 54	142mp	spatiu verde, alei, etc.			2		23.08.2001	15.649,67	H.C.G.M.B. 308/16.12.1999, numar cadastral 234021, 142mp, numar inventar ADP 2 - 12368	ADP S2
1077	1.6.2.	TEREN ZONA CUPRINSA INTRE STRADA AVRIG NUMARUL 58-64	931mp	spatiu verde, alei, etc.			2		23.08.2001	102.604,54	H.C.G.M.B. 308/16.12.1999, numar cadastral 233956, 931mp, numar inventar ADP 2 - 12369	ADP S2

spre înlocuire,
SECRETAR,

NR. CRT	Cod clasificare	Denumirea bunului	Elemente de identificare	Adresa				Vecini	Anul dobândirii, după caz, al dării în folosință	Valoare inventar RON	Denumire act proprietate sau alte acte doveditoare	Unitatea
				Tip artera	Denumire artera	Nr. Postal	Sector					
0	1	2	3	4	5	6	7	8	9	10	11	12
1078	1.6.2.	TEREN ZONA CUPRINSA INTRE STRADA AVRIG NUMARUL 60 (STRADA AVRIG, STRADA ELEV STEFANESCU STEFAN, ALEE MAGURA VULTURULUI - LOT 9)	215mp	spatiu verde, alei, etc.			2		23.08.2001	23.694,93	H.C.G.M.B. 308/16.12.1999, numar cadastral 234528, 215mp, numar inventar ADP 2 - 12370	ADP S2
1079	1.6.2.	TEREN ZONA CUPRINSA INTRE STRADA AVRIG NUMARUL 35 (STRADA AVRIG, STRADA ELEV STEFANESCU STEFAN, ALEE MAGURA VULTURULUI - LOT 11)	72mp	spatiu verde, alei, etc.			2		23.08.2001	7.935,05	H.C.G.M.B. 308/16.12.1999, numar cadastral 234521, 72mp, numar inventar ADP 2 - 12371	ADP S2
1080	1.6.2.	TEREN ZONA CUPRINSA INTRE BLD. FERDINAND I, STRADA OBEDEANU PICTOR	3445mp	spatiu verde, alei, etc.			2		23.08.2001	379.669,87	H.C.G.M.B. 308/16.12.1999, numar cadastral 233928, 233837, 3445mp, numar inventar ADP 2 - 12372	ADP S2
1081	1.6.2.	TEREN ZONA CUPRINSA INTRE BULEVARDUL FERDINAND I	287mp	spatiu verde, alei, etc.			2		23.08.2001	31.629,97	H.C.G.M.B. 308/16.12.1999, numar cadastral 233848, 233821, 233845, 233860, 233855, 287mp, numar inventar ADP 2 - 12373	ADP S2
1082	1.6.2.	TEREN ZONA CUPRINSA INTRE STRADA CHIRISTIGIILOR, STRADA AVRIG, SOSEAU MIHAI BRAVU	4903mp	spatiu verde, alei, etc.			2		23.08.2001	540.354,53	H.C.G.M.B. 308/16.12.1999, numar cadastral 233525, 4903mp, numar inventar ADP 2 - 12374	ADP S2

spre neschimbare,
 SECRETAR,
 VIZAT
 (Stampa)

NR. CRT	Cod clasificare	Denumirea bunului	Elemente de identificare	Adresa				Vecini	Anul dobândirii, după caz, al dării în folosință	Valoare inventar RON	Denumire act proprietate sau alte acte doveditoare	Unitatea
				Tip artera	Denumire artera	Nr. Postal	Sector					
0	1	2	3	4	5	6	7	8	9	10	11	12
1083	1.6.2.	TEREN ZONA CUPRINSA INTRE SOSEAU MIHAI BRAVU, SOSEAU IANCULUI, STRADA AVRIG	646mp	spatiu verde, alei, etc.			2		23.08.2001	71.194,99	H.C.G.M.B. 308/16.12.1999, numar cadastral 233964, 646mp, numar inventar ADP 2 - 12375	ADP S2
1084	1.6.2.	TEREN ZONA CUPRINSA INTRE SOSEAU PANTELIMON, SOSEAU IANCULUI, STRADA STANESCU GHEORGHE	8731mp	spatiu verde, alei, etc.			2		23.08.2001	962.234,43	H.C.G.M.B. 308/16.12.1999, numar cadastral 233963, 8731mp, numar inventar ADP 2 - 12376	ADP S2
1085	1.6.2.	TEREN ZONA CUPRINSA INTRE SOSEAU PANTELIMON, SOSEAU IANCULUI	3948mp	spatiu verde, alei, etc.			2		23.08.2001	435.104,97	H.C.G.M.B. 308/16.12.1999, numar cadastral 233967, 233958, 233971, 3948mp, numar inventar ADP 2 - 12377	ADP S2
1086	1.6.2.	TEREN ZONA CUPRINSA INTRE SOSEAU PANTELIMON, PARC METAFORA VIETII, SOSEAU IANCULUI	5635mp	spatiu verde, alei, etc.			2		23.08.2001	621.027,49	H.C.G.M.B. 308/16.12.1999, numar cadastral 233972, 5635mp, numar inventar ADP 2 - 12378	ADP S2
1087	1.6.2.	TEREN ZONA CUPRINSA INTRE SOSEAU IANCULUI NUMARUL 37-41	1143mp	spatiu verde, alei, etc.			2		23.08.2001	125.968,84	H.C.G.M.B. 308/16.12.1999, numar cadastral 233966, 1143mp, numar inventar ADP 2 - 12379	ADP S2
1088	1.6.2.	TEREN ZONA CUPRINSA INTRE SOSEAU IANCULUI NUMARUL 47	149mp	spatiu verde, alei, etc.			2		23.08.2001	16.421,13	H.C.G.M.B. 308/16.12.1999, numar cadastral 233961, 149mp, numar inventar ADP 2 - 12380	ADP S2

spre neschimbare,
 SECRETAR
 VIZAT
 10.10.2010

NR. CRT	Cod clasificare	Denumirea bunului	Elemente de identificare	Adresa				Vecini	Anul dobândirii, după caz, al dării în folosință	Valoare inventar RON	Denumire act proprietate sau alte acte doveditoare	Unitatea
				Tip artera	Denumire artera	Nr. Postal	Sector					
0	1	2	3	4	5	6	7	8	9	10	11	12
1089	1.6.2.	TEREN ZONA CUPRINSA INTRE SOSEAU A IANCULUI NUMARUL 53	11mp	spatiu verde, alei, etc.			2		23.08.2001	1.212,30	H.C.G.M.B. 308/16.12.1999, numar cadastral 233962, 11mp, numar inventar ADP 2 - 12381	ADP S2
1090	1.6.2.	TEREN ZONA CUPRINSA INTRE SOSEAU A PANTELIMON NUMARUL 92 (TRONSON CUPRINS INTRE CIMITIRUL ARMENESC SI STRADA CRISTESCU DIMA)	4180mp	spatiu verde, alei, etc.			2		23.08.2001	460.673,45	H.C.G.M.B. 308/16.12.1999, numar cadastral 234673, 4180mp, numar inventar ADP 2 - 12382	ADP S2
1091	1.6.2.	TEREN ZONA CUPRINSA INTRE SOSEAU A PANTELIMON NUMARUL 144	42mp	spatiu verde, alei, etc.			2		23.08.2001	4.628,78	H.C.G.M.B. 308/16.12.1999, numar cadastral 233969, 42mp, numar inventar ADP 2 - 12383	ADP S2
1092	1.6.2.	TEREN ZONA CUPRINSA INTRE SOSEAU A PANTELIMON NUMARUL 215 (STRADA FANTANICA - SOSEAU A PANTELIMON)	1112mp	spatiu verde, alei, etc.			2		23.08.2001	122.552,36	H.C.G.M.B. 308/16.12.1999, numar cadastral 234636, 1112mp, numar inventar ADP 2 - 12384	ADP S2
1093	1.6.2.	TEREN ZONA CUPRINSA INTRE SOSEAU A PANTELIMON NUMARUL 217-223 (STRADA FANTANICA - SOSEAU A PANTELIMON)	1109mp	spatiu verde, alei, etc.			2		23.08.2001	122.221,74	H.C.G.M.B. 308/16.12.1999, numar cadastral 234647, 1109mp, numar inventar ADP 2 - 12385	ADP S2

NR. CRT	Cod clasificare	Denumirea bunului	Elemente de identificare	Adresa				Vecini	Anul dobândirii, după caz, al dării în folosință	Valoare inventar RON	Denumire act proprietate sau alte acte doveditoare	Unitatea
				Tip artera	Denumire artera	Nr. Postal	Sector					
0	1	2	3	4	5	6	7	8	9	10	11	12
1094	1.6.2.	TEREN ZONA CUPRINSA INTRE SOSEAUA PANTELIMON NUMARUL 223-225 (SOSEAUA PANTELIMON-ALEEA HOBITA)	3702mp	spatiu verde, alei, etc.			2		23.08.2001	407.993,57	H.C.G.M.B. 308/16.12.1999, numar cadastral 234675, 3702mp, numar inventar ADP 2 - 12386	ADP S2
1095	1.6.2.	TEREN ZONA CUPRINSA INTRE SOSEAUA PANTELIMON NUMARUL 229-233, 231-233 (SOSEAUA PANTELIMON - ALEEA HOBITA)	640mp	spatiu verde, alei, etc.			2		23.08.2001	70.533,73	H.C.G.M.B. 308/16.12.1999, numar cadastral 234669, 640mp, numar inventar ADP 2 - 12387	ADP S2
1096	1.6.2.	TEREN ZONA CUPRINSA INTRE SOSEAUA PANTELIMON NUMARUL 235 (SOSEAUA PANTELIMON - ALEEA HOBITA)	1012mp	spatiu verde, alei, etc.			2		23.08.2001	111.531,47	H.C.G.M.B. 308/16.12.1999, numar cadastral 234648, 1012mp, numar inventar ADP 2 - 12388	ADP S2
1097	1.6.2.	TEREN ZONA CUPRINSA INTRE SOSEAUA PANTELIMON NUMARUL 241 (SOSEAUA PANTELIMON - ALEEA ILIA)	1482mp	spatiu verde, alei, etc.			2		23.08.2001	163.329,68	H.C.G.M.B. 308/16.12.1999, numar cadastral 234132, 1482mp, numar inventar ADP 2 - 12389	ADP S2
1098	1.6.2.	TEREN ZONA CUPRINSA INTRE SOSEAUA PANTELIMON NUMARUL 367-369	144mp	spatiu verde, alei, etc.			2		23.08.2001	15.870,09	H.C.G.M.B. 308/16.12.1999, numar cadastral 234132, 144mp, numar inventar ADP 2 - 12390	ADP S2

spre schimbare,
 SECRETAR
 VIZAV

NR. CRT	Cod clasificare	Denumirea bunului	Elemente de identificare	Adresa				Vecini	Anul dobândirii, după caz, al dării în folosință	Valoare inventar RON	Denumire act proprietate sau alte acte doveditoare	Unitatea
				Tip artera	Denumire artera	Nr. Postal	Sector					
0	1	2	3	4	5	6	7	8	9	10	11	12
1099	1.6.2.	TEREN ZONA CUPRINSA INTRE SOSEAUA PANTELIMON NUMARUL 16	50mp	spatiu verde, alei, etc.			2		23.08.2001	5.510,45	H.C.G.M.B. 308/16.12.1999, numar cadastral 233839, 233836, 50mp, numar inventar ADP 2 - 12391	ADP S2
1100	1.6.2.	TEREN ZONA CUPRINSA INTRE SOSEAUA PANTELIMON NUMARUL 10	26mp	spatiu verde, alei, etc.			2		23.08.2001	2.865,43	H.C.G.M.B. 308/16.12.1999, numar cadastral 233812, 26mp, numar inventar ADP 2 - 12392	ADP S2
1101	1.6.2.	TEREN ZONA CUPRINSA INTRE SOSEAUA PANTELIMON NUMARUL 12	42mp	spatiu verde, alei, etc.			2		23.08.2001	4.628,78	H.C.G.M.B. 308/16.12.1999, numar cadastral 233814, 233815, 42mp, numar inventar ADP 2 - 12393	ADP S2
1102	1.6.2.	TEREN ZONA CUPRINSA INTRE SOSEAUA PANTELIMON NUMARUL 18	72mp	spatiu verde, alei, etc.			2		23.08.2001	7.935,05	H.C.G.M.B. 308/16.12.1999, numar cadastral 233842, 233828, 72mp, numar inventar ADP 2 - 12394	ADP S2
1103	1.6.2.	TEREN ZONA CUPRINSA INTRE SOSEAUA IANCULUI NUMARUL 3-15	3860mp	spatiu verde, alei, etc.			2		23.08.2001	425.406,58	H.C.G.M.B. 308/16.12.1999, numar cadastral 233999, 233868, 3860mp, numar inventar ADP 2 - 12395	ADP S2
1104	1.6.2.	TEREN ZONA CUPRINSA INTRE SOSEAUA PANTELIMON NUMARUL 237-239	1257mp	spatiu verde, alei, etc.			2		23.08.2001	138.532,66	H.C.G.M.B. 308/16.12.1999, numar cadastral 234710, 1257mp, numar inventar ADP 2 - 12396	ADP S2
1105	1.6.2.	TEREN ZONA CUPRINSA INTRE STRADA CAMINULUI NUMARUL 14-20, 12-20	1557mp	spatiu verde, alei, etc.			2		23.08.2001	171.595,35	H.C.G.M.B. 308/16.12.1999, numar cadastral 234696, 234651, 1557mp, numar inventar ADP 2 - 12397	ADP S2

spre neschimbare,
 SECRETAR
 VIZAT

NR. CRT	Cod clasificare	Denumirea bunului	Elemente de identificare	Adresa				Vecini	Anul dobândirii, după caz, al dării în folosință	Valoare inventar RON	Denumire act proprietate sau alte acte doveditoare	Unitatea
				Tip artera	Denumire artera	Nr. Postal	Sector					
0	1	2	3	4	5	6	7	8	9	10	11	12
1106	1.6.2.	TEREN ZONA CUPRINSA INTRE STRADA CAMINULUI NUMARUL 26, 22-26 (STRADA CAMINULUI - STRADA AMIRAL IOAN MURGESCU, STRADA NICOLAE MILESCU)	2180mp	spatiu verde, alei, etc.			2		23.08.2001	240.255,53	H.C.G.M.B. 308/16.12.1999, numar cadastral 234654, 234653, 2180mp, numar inventar ADP 2 - 12398	ADP S2
1107	1.6.2.	TEREN ZONA CUPRINSA INTRE STRADA CAMINULUI NUMARUL 32-34 (STRADA CAMINULUI - BULEVARDUL Garii OBOR)	86mp	spatiu verde, alei, etc.			2		23.08.2001	9.477,97	H.C.G.M.B. 308/16.12.1999, numar cadastral 234641, 86mp, numar inventar ADP 2 - 12399	ADP S2
1108	1.6.2.	TEREN ZONA CUPRINSA INTRE BULEVARDUL DOAMNA GHICA (TRONSON CUPRINS INTRE BULEVARDUL DOAMNA GHICA - ALEEA ILIA)	1722mp	spatiu verde, alei, etc.			2		23.08.2001	189.779,83	H.C.G.M.B. 308/16.12.1999, numar cadastral 234624, 1722mp, numar inventar ADP 2 - 12400	ADP S2
1109	1.6.2.	TEREN ZONA CUPRINSA INTRE SOSEAUA PANTELIMON, STRADA AMIRAL ION MURGESCU, STRADA EUFROSIN POTECA, STRADA CAMINULUI	4665mp	spatiu verde, alei, etc.			2		23.08.2001	514.124,80	H.C.G.M.B. 308/16.12.1999, numar cadastral 234228, 4665mp, numar inventar ADP 2 - 12401	ADP S2

NR. CRT	Cod clasificare	Denumirea bunului	Elemente de identificare	Adresa				Vecini	Anul dobândirii, după caz, al dării în folosință	Valoare inventar RON	Denumire act proprietate sau alte acte doveditoare	Unitatea
				Tip artera	Denumire artera	Nr. Postal	Sector					
0	1	2	3	4	5	6	7	8	9	10	11	12
1110	1.6.2.	TEREN ZONA CUPRINSA INTRE SOSEAUA PANTELIMON, STRADA CRISTESCU DIMA, SOSEAUA IANCULUI, STRADA DRIDU GEORGESCU, STRADA SACHELARIE VISARION (LOT 4, 2, 3, 5, 6)	1197mp	spatiu verde, alei, etc.			2		23.08.2001	131.920,12	H.C.G.M.B. 308/16.12.1999, numar cadastral 234226, 234245, 234220, 234248, 234224, 1197mp, numar inventar ADP 2 - 12402	ADP S2
1111	1.6.2.	TEREN ZONA CUPRINSA INTRE STRADA CRISTESCU DIMA - STRADA DRIDU GEORGESCU	9822mp	spatiu verde, alei, etc.			2		23.08.2001	1.082.472,40	H.C.G.M.B. 308/16.12.1999, numar cadastral 234671, 9822mp, numar inventar ADP 2 - 12403	ADP S2
1112	1.6.2.	TEREN ZONA CUPRINSA INTRE SOSEAUA PANTELIMON, STRADA STEFAN STEFANESCU ELEV, STRADA MAGURA VULTURULUI	9169mp	spatiu verde, alei, etc.			2		23.08.2001	1.010.505,95	H.C.G.M.B. 308/16.12.1999, numar cadastral 233834, 9169mp, numar inventar ADP 2 - 12404	ADP S2
1113	1.6.2.	TEREN ZONA CUPRINSA INTRE STRADA AMIRAL ION MURGESCU, STRADA EUFROSIN POTECA, STRADA BAICULUI, SOSEAUA PANTELIMON	1874mp	spatiu verde, alei, etc.			2		23.08.2001	206.531,59	H.C.G.M.B. 308/16.12.1999, numar cadastral 233764, 1874mp, numar inventar ADP 2 - 12405	ADP S2

spre neschimbare,
 SECRETAR
 VIZAT
 14.08.2014

NR. CRT	Cod clasificare	Denumirea bunului	Elemente de identificare	Adresa				Vecini	Anul dobândirii, după caz, al dării în folosință	Valoare inventar RON	Denumire act proprietate sau alte acte doveditoare	Unitatea
				Tip artera	Denumire artera	Nr. Postal	Sector					
0	1	2	3	4	5	6	7	8	9	10	11	12
1114	1.6.2.	TEREN ZONA CUPRINSA INTRE STRADA AVRIG, ALEEA ZARANDULUI, STRADA SACHELARIE VISARION, STRADA MAGURA VULTURULUI, SOSEAU IANCULUI, STRADA AVRIG (LOT 1, 3, 4)	12724mp	spatiu verde, alei, etc.			2		23.08.2001	1.402.298,80	H.C.G.M.B. 308/16.12.1999, numar cadastral 234319, 234322, 234332, 12724mp, numar inventar ADP 2 - 12406	ADP S2
1115	1.6.2.	TEREN ZONA CUPRINSA INTRE STRADA AVRIG, ALEEA ZARANDULUI, STRADA SACHELARIE VISARION, STRADA STEFAN STEFANESCU, ELEV (LOT 1, 2, 3, 4, 5, 6, 7, 8, 9, 10, 11, 12, 13, 14, 15, 16, 17, 18, 19, 20, 21, 22, 23, 24)	6541mp	spatiu verde, alei, etc.			2		23.08.2001	720.876,81	H.C.G.M.B. 308/16.12.1999, numar cadastral 234327, 234335, 234330, 234325, 234311, 234346, 234320, 234323, 234333, 234337, 234314, 234336, 234329+234324, 234321, 234331, 234339, 234312, 234328, 234334, 234326, 234310, 234345, 6541mp, numar inventar ADP 2 - 12407	ADP S2
1116	1.6.2.	TEREN ZONA CUPRINSA INTRE STRADA AVRIG, STRADA HELIADE RADULESCU, STRADA POPA LAZAR	4179mp	spatiu verde, alei, etc.			2		23.08.2001	460.563,24	H.C.G.M.B. 308/16.12.1999, numar cadastral 233710, 4179mp, numar inventar ADP 2 - 12408	ADP S2

VIZA
spre neschimbare,
SECRETAR

NR. CRT	Cod clasificare	Denumirea bunului	Elemente de identificare	Adresa				Vecini	Anul dobândirii, după caz, al dării în folosință	Valoare inventar RON	Denumire act proprietate sau alte acte doveditoare	Unitatea
				Tip artera	Denumire artera	Nr. Postal	Sector					
0	1	2	3	4	5	6	7	8	9	10	11	12
1117	1.6.2.	TEREN ZONA CUPRINSA INTRE STRADA POPA LAZAR NUMARUL 10	14mp	spatiu verde, alei, etc.			2		23.08.2001	1.542,93	H.C.G.M.B. 308/16.12.1999, numar cadastral 233688, 14mp, numar inventar ADP 2 - 12409	ADP S2
1118	1.6.2.	TEREN ZONA CUPRINSA INTRE STRADA OBEDEANU PICTOR - STRADA OBEDEANU PICTOR	1760mp	spatiu verde, alei, etc.			2		23.08.2001	193.967,77	H.C.G.M.B. 308/16.12.1999, numar cadastral 233813, 1760mp, numar inventar ADP 2 - 12410	ADP S2
1119	1.6.2.	TEREN ZONA CUPRINSA INTRE STRADA TAMPA, STRADA BAICULUI (LOT 2)	590mp	spatiu verde, alei, etc.			2		23.08.2001	65.023,29	H.C.G.M.B. 308/16.12.1999, numar cadastral 234246, 590mp, numar inventar ADP 2 - 12411	ADP S2
1120	1.6.2.	TEREN ZONA CUPRINSA INTRE STRADA BAICULUI, STRADA TAMPA, SOSEAU PANTELIMON (LOT 2, 1)	1425mp	spatiu verde, alei, etc.			2		23.08.2001	157.047,77	H.C.G.M.B. 308/16.12.1999, numar cadastral 234236, 234351, 1425mp, numar inventar ADP 2 - 12412	ADP S2
1121	1.6.2.	TEREN ZONA CUPRINSA INTRE STRADA SPATARU MILESCU NICOLAE (INTRE STRADA NICOLAE MILESCU, STRADA EUFROSIN POTECA, STRADA CAMINULUI)	2215mp	spatiu verde, alei, etc.			2		23.08.2001	244.112,85	H.C.G.M.B. 308/16.12.1999, numar cadastral 234750, 234633, 2215mp, numar inventar ADP 2 - 12413	ADP S2

spre neschimbare,
 SECRETAR
 VIZA
 nr. 100/2019

NR. CRT	Cod clasificare	Denumirea bunului	Elemente de identificare	Adresa				Vecini	Anul dobândirii, după caz, al dării în folosință	Valoare inventar RON	Denumire act proprietate sau alte acte doveditoare	Unitatea
				Tip artera	Denumire artera	Nr. Postal	Sector					
0	1	2	3	4	5	6	7	8	9	10	11	12
1122	1.6.2.	TEREN ZONA CUPRINSA INTRE STRADA CAMINULUI, STRADA BALASESCU NIFON, STRADA AMIRAL ION MURGESCU, BULEVARDUL GARA OBOR	2221mp	spatiu verde, alei, etc.			2		23.08.2001	244.774,10	H.C.G.M.B. 308/16.12.1999, numar cadastral 234225, 2221mp, numar inventar ADP 2 - 12414	ADP S2
1123	1.6.2.	TEREN ZONA CUPRINSA INTRE BULEVARDUL FERDINAND I, BULEVARDUL GARA OBOR	4171mp	spatiu verde, alei, etc.			2		23.08.2001	459.681,57	H.C.G.M.B. 308/16.12.1999, numar cadastral 233759, 4171mp, numar inventar ADP 2 - 12415	ADP S2
1124	1.6.2.	TEREN ZONA CUPRINSA INTRE STRADA EUFROSIN POTECA, STRADA CAMINULUI, BULEVARDUL FERDINAND I (LOT 1, 2, 3, 4)	6102mp	spatiu verde, alei, etc.			2		23.08.2001	672.495,07	H.C.G.M.B. 308/16.12.1999, , numar cadastral 234237, 234227, 234338, 234315, 6102mp, numar inventar ADP 2 - 12416	ADP S2
1125	1.6.2.	TEREN ZONA CUPRINSA INTRE STRADA GEORGIAN CONSTANTIN, STRADA AMIRAL ION MURGESCU, STRADA MIRESMEI, STRADA MILESCU NICOLAE	1272mp	spatiu verde, alei, etc.			2		23.08.2001	140.185,80	H.C.G.M.B. 160/23.08.2001, numar cadastral 234240, 1272mp, numar inventar ADP 2 - 12417	ADP S2

spre neschimbare,
 SECRETAR
 VIZAT

NR. CRT	Cod clasificare	Denumirea bunului	Elemente de identificare	Adresa				Vecini	Anul dobândirii, după caz, al dării în folosință	Valoare inventar RON	Denumire act proprietate sau alte acte doveditoare	Unitatea
				Tip artera	Denumire artera	Nr. Postal	Sector					
0	1	2	3	4	5	6	7	8	9	10	11	12
1126	1.6.2.	TEREN ZONA CUPRINSA INTRE STRADA SACHELARIE VISARION - STRADA DRIDU GEORGESCU	2688mp	spatiu verde, aiei, etc.			2		23.08.2001	296.241,68	H.C.G.M.B. 160/23.08.2001, numar cadastral 234637, 2688mp, numar inventar ADP 2 - 12418	ADP S2
1127	1.6.2.	TEREN ZONA CUPRINSA INTRE STRADA SACHELARIE VISARION NUMARUL 14	334mp	spatiu verde, aiei, etc.			2		23.08.2001	36.809,79	H.C.G.M.B. 160/23.08.2001, numar cadastral 234700, 334mp, numar inventar ADP 2 - 12419	ADP S2
1128	1.6.2.	TEREN ZONA CUPRINSA INTRE STRADA AVRIG NUMARUL 52	221mp	spatiu verde, aiei, etc.			2		23.08.2001	24.356,18	H.C.G.M.B. 308/16.12.1999, numar cadastral 233811, 221mp, numar inventar ADP 2 - 12420	ADP S2
1129	1.6.2.	TEREN ZONA CUPRINSA INTRE OBEDEANU PICTOR	167mp	spatiu verde, aiei, etc.			2		23.08.2001	18.404,90	H.C.G.M.B. 308/16.12.1999, numar cadastral 233840, 233830, 167mp, numar inventar ADP 2 - 12421	ADP S2
1130	1.6.2.	TEREN ZONA CUPRINSA INTRE STRADA MAIORESCU ION PROFESOR, SOSEAUA MIHAI BRAVU, STRADA OBORUL NOU, STRADA CALUSEI, STRADA APRODU PURICE, STRADA VASELOR, STRADA MAIORESCU TITU, CRITIC LITERAR	10241mp	spatiu verde, aiei, etc.			2		23.08.2001	1.177.721,69	H.C.G.M.B. 308/16.12.1999, numar cadastral 233451, 10241mp, numar inventar ADP 2 - 12422	ADP S2
1131	1.6.2.	TEREN ZONA CUPRINSA INTRE SOSEAUA MIHAI BRAVU NUMARUL 62	21mp	spatiu verde, aiei, etc.			2		23.08.2001	2.415,01	H.C.G.M.B. 308/16.12.1999, numar cadastral 233823, 21mp, numar inventar ADP 2 - 12423	ADP S2

VIZAT
 spre neschimbare,
 SECRETAR

NR. CRT	Cod clasificare	Denumirea bunului	Elemente de identificare	Adresa				Vecini	Anul dobândirii, după caz, al dării în folosință	Valoare inventar RON	Denumire act proprietate sau alte acte doveditoare	Unitatea
				Tip artera	Denumire artera	Nr. Postal	Sector					
0	1	2	3	4	5	6	7	8	9	10	11	12
1132	1.6.2.	TEREN ZONA CUPRINSA INTRE SOSEAU MIHAI BRAVU NUMARUL 91	440mp	spatiu verde, alei, etc.			2		23.08.2001	50.600,29	H.C.G.M.B. 308/16.12.1999, numar cadastral 233591, 233584, 440mp, numar inventar ADP 2 - 12424	ADP S2
1133	1.6.2.	TEREN ZONA CUPRINSA INTRE SOSEAU MIHAI BRAVU NUMARUL 110	720mp	spatiu verde, alei, etc.			2		23.08.2001	82.800,47	H.C.G.M.B. 308/16.12.1999, numar cadastral 233576, 233715, 233712, 233786, 720mp, numar inventar ADP 2 - 12425	ADP S2
1134	1.6.2.	TEREN ZONA CUPRINSA INTRE SOSEAU MIHAI BRAVU	1682mp	spatiu verde, alei, etc.			2		23.08.2001	193.431,10	H.C.G.M.B. 308/16.12.1999, numar cadastral 233743, 233755, 233749, 1682mp, numar inventar ADP 2 - 12426	ADP S2
1135	1.6.2.	TEREN ZONA CUPRINSA INTRE STRADA POPA LAZAR, SOSEAU PANTELIMON, BULEVARDUL FERDINAND I	7699mp	spatiu verde, alei, etc.			2		23.08.2001	848.498,78	H.C.G.M.B. 308/16.12.1999, numar cadastral 233744, 233781, 7699mp, numar inventar ADP 2 - 12427	ADP S2
1136	1.6.2.	TEREN ZONA CUPRINSA STRADA BAICULUI NUMARUL 1-2 (CUPRINS INTRE STRADA TAMPA - ALEEA CISLAU)	798mp	spatiu verde, alei, etc.			2		23.08.2001	87.946,75	H.C.G.M.B. 308/16.12.1999, numar cadastral 234645, 798mp, numar inventar ADP 2 - 12428	ADP S2
1137	1.6.2.	TEREN ZONA CUPRINSA STRADA BAICULUI NUMARUL 1-6 (CUPRINS INTRE STRADA BAICULUI - ALEEA CISLAU)	1046mp	spatiu verde, alei, etc.			2		23.08.2001	115.278,57	H.C.G.M.B. 308/16.12.1999, numar cadastral 234662, 1046mp, numar inventar ADP 2 - 12429	ADP S2

spre neschimbare,
 SECRETAR
 VIZA

NR. CRT	Cod clasificare	Denumirea bunului	Elemente de identificare	Adresa				Vecini	Anul dobândirii, după caz, al dării în folosință	Valoare inventar RON	Denumire act proprietate sau alte acte doveditoare	Unitatea
				Tip artera	Denumire artera	Nr. Postal	Sector					
0	1	2	3	4	5	6	7	8	9	10	11	12
1138	1.6.2.	TEREN ZONA CUPRINSA TAMPA NUMARUL 3-5 (CUPRINS INTRE STRADA TAMPA - ALEEA CISLAU)	765mp	spatiu verde, alei, etc.			2		23.08.2001	84.309,85	H.C.G.M.B. 308/16.12.1999, numar cadastral 234658, 765mp, numar inventar ADP 2 - 12430	ADP S2
1139	1.6.2.	TEREN ZONA CUPRINSA INTRE STRADA FANTANICA NUMARUL 1-2, 1-3	383mp	spatiu verde, alei, etc.			2		23.08.2001	42.210,03	H.C.G.M.B. 308/16.12.1999, numar cadastral 234695, 234812, 234794, 383mp, numar inventar ADP 2 - 12431	ADP S2
1140	1.6.2.	TEREN ZONA CUPRINSA INTRE STRADA TAMPA, STRADA BAICULUI, ALEEA CISLAU, STRADA FANTANICA, SOSEAUA PANTELIMON, LOT 5	259mp	spatiu verde, alei, etc.			2		23.08.2001	28.544,12	H.C.G.M.B. 308/16.12.1999, numar cadastral 234230, 259mp, numar inventar ADP 2 - 12432	ADP S2
1141	1.6.2.	TEREN ZONA CUPRINSA INTRE ALEEA CISLAU NUMARUL 4-5 (ALEEA CISLAU - SOSEAUA PANTELIMON)	569mp	spatiu verde, alei, etc.			2		23.08.2001	62.708,90	H.C.G.M.B. 308/16.12.1999, numar cadastral 234629, 569mp, numar inventar ADP 2 - 12433	ADP S2
1142	1.6.2.	TEREN ZONA CUPRINSA INTRE ALEEA CISLAU NUMARUL 8	873mp	spatiu verde, alei, etc.			2		23.08.2001	96.212,42	H.C.G.M.B. 308/16.12.1999, numar cadastral 234705, 234777, 873mp, numar inventar ADP 2 - 12434	ADP S2
1143	1.6.2.	TEREN ZONA CUPRINSA INTRE ALEEA CISLAU NUMARUL 4 (ALEEA CISLAU - SOSEAUA PANTELIMON)	458mp	spatiu verde, alei, etc.			2		23.08.2001	50.475,70	H.C.G.M.B. 308/16.12.1999, numar cadastral 234632, 458mp, numar inventar ADP 2 - 12435	ADP S2

spre neschimbare,
 SECRETAR,

NR. CRT	Cod clasificare	Denumirea bunului	Elemente de identificare	Adresa				Vecini	Anul dobândirii, după caz, al dării în folosință	Valoare inventar RON	Denumire act proprietate sau alte acte doveditoare	Unitatea
				Tip artera	Denumire artera	Nr. Postal	Sector					
0	1	2	3	4	5	6	7	8	9	10	11	12
1144	1.6.2.	TEREN ZONA CUPRINSA INTRE ALEEA CISLAU NUMARUL 6-12 (TRONSON CUPRINS INTRE STRADA FANTANICA, ALEEA CISALU, STRADA BAICULUI)	8010mp	spatiu verde, alei, etc.			2		23.08.2001	882.773,77	H.C.G.M.B. 308/16.12.1999, numar cadastral 234615, 8010mp, numar inventar ADP 2 - 12436	ADP S2
1145	1.6.2.	TEREN ZONA CUPRINSA INTRE STRADA VASELOR, STRADA IANCU CAPITANU, STRADA CALUSEI, STRADA TRAIAN, CALEA MOSILOR	3966mp	spatiu verde, alei, etc.			2		23.08.2001	456.092,59	H.C.G.M.B. 308/16.12.1999, numar cadastral 233718, 3966mp, numar inventar ADP 2 - 12437	ADP S2
1146	1.6.2.	TEREN ZONA CUPRINSA INTRE STRADA TRAIAN	411mp	spatiu verde, alei, etc.			2		23.08.2001	47.265,27	H.C.G.M.B. 308/16.12.1999, numar cadastral 233826, 233849, 411mp, numar inventar ADP 2 - 12438	ADP S2
1147	1.6.2.	TEREN ZONA CUPRINSA INTRE STRADA TRAIAN, STRADA ONCIU DIMITRIE, STRADA ZECE MESE, CALEA MOSILOR	6674mp	spatiu verde, alei, etc.			2		23.08.2001	767.514,36	H.C.G.M.B. 308/16.12.1999, numar cadastral 233713, 6674mp, numar inventar ADP 2 - 12439	ADP S2
1148	1.6.2.	TEREN ZONA CUPRINSA INTRE STRADA ZECE MESE, STRADA IPATESCU GRIGORE GENERAL, CALEA MOSILOR	1936mp	spatiu verde, alei, etc.			2		23.08.2001	222.641,27	H.C.G.M.B. 308/16.12.1999, numar cadastral 233553, 1936mp, numar inventar ADP 2 - 12440	ADP S2

VIZAT
 spre neschimbare,
 SECRETAR,

NR. CRT	Cod clasificare	Denumirea bunului	Elemente de identificare	Adresa				Vecini	Anul dobândirii, după caz, al dării în folosință	Valoare inventar RON	Denumire act proprietate sau alte acte doveditoare	Unitatea
				Tip artera	Denumire artera	Nr. Postal	Sector					
0	1	2	3	4	5	6	7	8	9	10	11	12
1149	1.6.2.	TEREN ZONA CUPRINSA INTRE STRADA ZECE MESE	233mp	spatiu verde, alei, etc.			2		23.08.2001	26.795,15	H.C.G.M.B. 308/16.12.1999, numar cadastral 233968, 233mp, numar inventar ADP 2 - 12441	ADP S2
1150	1.6.2.	TEREN ZONA CUPRINSA INTRE STRADA ELEV STEFANESCU STEFAN NUMARUL 9	115mp	spatiu verde, alei, etc.			2		23.08.2001	12.674,03	H.C.G.M.B. 308/16.12.1999, numar cadastral 234674, 115mp, numar inventar ADP 2 - 12442	ADP S2
1151	1.6.2.	TEREN ZONA CUPRINSA INTRE STRADA ELEV STEFANESCU STEFAN NUMARUL 3 (INTRE STRADA AVRIG, STRADA STEFANESCU STEFAN, ALEEA MAGURA VULTURULUI - LOT 8)	122mp	spatiu verde, alei, etc.			2		23.08.2001	13.445,49	H.C.G.M.B. 308/16.12.1999, numar cadastral 234522, 122mp, numar inventar ADP 2 - 12443	ADP S2
1152	1.6.2.	TEREN ZONA CUPRINSA INTRE STRADA ELEV STEFANESCU STEFAN NUMARUL 11 (INTRE STRADA AVRIG, STRADA STEFANESCU STEFAN, ALEEA MAGURA VULTURULUI - LOT 7)	91mp	spatiu verde, alei, etc.			2		23.08.2001	10.029,02	H.C.G.M.B. 308/16.12.1999, numar cadastral 234520, 91mp, numar inventar ADP 2 - 12444	ADP S2

spre schimbare,
 SECRETAR
 VIZAT

NR. CRT	Cod clasificare	Denumirea bunului	Elemente de identificare	Adresa				Vecini	Anul dobândirii, după caz, al dării în folosință	Valoare inventar RON	Denumire act proprietate sau alte acte doveditoare	Unitatea
				Tip artera	Denumire artera	Nr. Postal	Sector					
0	1	2	3	4	5	6	7	8	9	10	11	12
1153	1.6.2.	TEREN ZONA CUPRINSA INTRE STRADA ELEV STEFANESCU STEFAN NUMARUL 13 (INTRE STRADA AVRIG, STRADA STEFANESCU STEFAN, ALEEA MAGURA VULTURULUI - LOT 6)	111mp	spatiu verde, alei, etc.			2		23.08.2001	12.233,19	H.C.G.M.B. 308/16.12.1999, numar cadastral 234519, 111mp, numar inventar ADP 2 - 12445	ADP S2
1154	1.6.2.	TEREN ZONA CUPRINSA INTRE STRADA ELEV STEFANESCU STEFAN NUMARUL 15 (INTRE STRADA AVRIG, STRADA STEFANESCU STEFAN, ALEEA MAGURA VULTURULUI - LOT 3)	183mp	spatiu verde, alei, etc.			2		23.08.2001	20.168,24	H.C.G.M.B. 308/16.12.1999, numar cadastral 234526, 183mp, numar inventar ADP 2 - 12446	ADP S2
1155	1.6.2.	TEREN ZONA CUPRINSA INTRE STRADA OLTARULUI, CALEA MOSILOR SI BULEVARDUL DACIA SI PROPRIETATI PARTICULARE	7563mp	spatiu verde, alei, etc.			2		23.08.2001	869.749,94	H.C.G.M.B. 308/16.12.1999, numar cadastral 233204, 7563mp, numar inventar ADP 2 - 12447	ADP S2

spre neschimbare,
 SECRETAR,
 VIZA
 Director General

NR. CRT	Cod clasificare	Denumirea bunului	Elemente de identificare	Adresa				Vecini	Anul dobândirii, după caz, al dării în folosință	Valoare inventar RON	Denumire act proprietate sau alte acte doveditoare	Unitatea
				Tip artera	Denumire artera	Nr. Poștal	Sector					
0	1	2	3	4	5	6	7	8	9	10	11	12
1156	1.6.2.	TEREN ZONA CUPRINSA INTRE BLOCUL 1 B DE PE CALEA MOSILOR 195 SI PROPRIETATI PRIVATE DE PE STRADA CORBENI	154mp	spatiu verde, alei, etc.			2		23.08.2001	17.710,10	H.C.G.M.B. 308/16.12.1999, numar cadastral 233197, 154mp, numar inventar ADP 2 - 12448	ADP S2
1157	1.6.2.	TEREN ZONA CUPRINSA INTRE STRADA POPA PETRE, STRADA PARINTELE GALERIU SI CALEA MOSILOR	1522mp	spatiu verde, alei, etc.			2		23.08.2001	175.030,99	H.C.G.M.B. 308/16.12.1999, numar cadastral 233264, 1522mp, numar inventar ADP 2 - 12449	ADP S2
1158	1.6.2.	TEREN ZONA CUPRINSA INTRE STRADA CORBENI, STRADA CERCULUI SI CALEA MOSILOR (ZONA AFLATA LA INTERSECTIA DINTRE STRADA CORBENI SI CALEA MOSILOR)	836mp	spatiu verde, alei, etc.			2		23.08.2001	96.140,55	H.C.G.M.B. 308/16.12.1999, numar cadastral 233209, 836mp, numar inventar ADP 2 - 12450	ADP S2
1159	1.6.2.	TEREN ZONA SITUATA IN PIATA C A ROSETTI (PARC PIATA C A ROSETTI)	181mp	spatiu verde, alei, etc.			2		23.08.2001	20.815,12	H.C.G.M.B. 308/16.12.1999, numar cadastral 233190, 233198, 181mp, numar inventar ADP 2 - 12451	ADP S2

VIZA
 spre neschimbare,
 SECRETAR

NR. CRT	Cod clasificare	Denumirea bunului	Elemente de identificare	Adresa				Vecini	Anul dobândirii, după caz, al dării în folosință	Valoare inventar RON	Denumire act proprietate sau alte acte doveditoare	Unitatea
				Tip artera	Denumire artera	Nr. Postal	Sector					
0	1	2	3	4	5	6	7	8	9	10	11	12
1160	1.6.2.	TEREN STRADA SIGHISOARA, STRADA DUMITRU MARINESCU, STRADA MAIOR CORAVU ION, STRADA LOCOTENENT VICTOR MANU	2377mp	spatiu verde, alei, etc.			2		23.08.2001	261.966,70	H.C.G.M.B. 308/16.12.1999, numar cadastral 233283, 2377mp, numar inventar ADP 2 - 12452	ADP S2
1161	1.6.2.	TEREN ZONA ADIACENTA SOSEAUA IANCULUI	300mp	spatiu verde, alei, etc.			2		23.08.2001	33.062,69	H.C.G.M.B. 308/16.12.1999, numar cadastral 233484, 300mp, numar inventar ADP 2 - 12453	ADP S2
1162	1.6.2.	TEREN ZONA CUPRINSA INTRE STRADA SOLDAT SAVU MARIN, BULEVARDUL CHISINAU, MACAZULUI SI PICTOR DIMITRIE HARLESCU	15646mp	spatiu verde, alei, etc.			2		23.08.2001	1.724.329,38	H.C.G.M.B. 308/16.12.1999, numar cadastral 233510, 15646mp, numar inventar ADP 2 - 12454	ADP S2
1163	1.6.2.	TEREN ZONA CUPRINSA INTRE STRADA CLUCERUL SANDU, STRADA BODESTI, PROPRIETATI PRIVATE SI DOMENIU PRIVAT	2958mp	spatiu verde, alei, etc.			2		23.08.2001	325.998,10	H.C.G.M.B. 308/16.12.1999, numar cadastral 233370, 2958mp, numar inventar ADP 2 - 12455	ADP S2
1164	1.6.2.	TEREN ZONA CUPRINSA INTRE PARCUL MORARILOR, STRADA ARMASUL MARCU, STRADA BODESTI SI DOMENIU PRIVAT	23518mp	spatiu verde, alei, etc.			2		23.08.2001	2.591.894,31	H.C.G.M.B. 308/16.12.1999, numar cadastral 233242, 23518mp, numar inventar ADP 2 - 12456	ADP S2

SECRETAR
spre neschimbare,
VIZAT

NR. CRT	Cod clasificare	Denumirea bunului	Elemente de identificare	Adresa				Vecini	Anul dobândirii, după caz, al dării în folosință	Valoare inventar RON	Denumire act proprietate sau alte acte doveditoare	Unitatea
				Tip artera	Denumire artera	Nr. Postal	Sector					
0	1	2	3	4	5	6	7	8	9	10	11	12
1165	1.6.2.	TEREN PARCUL MORARILOR	109632mp	spatiu verde, alei, etc.			2		23.08.2001	12.082.428,67	H.C.G.M.B. 160/23.08.2001, numar cadastral 233272, 109632mp, numar inventar ADP 2 - 12457	ADP S2
1166	1.6.2.	TEREN ZONA CADASTRALA 57 CUPRINSA INTRE SOSEAU PETRICANI, ALEEA STRANDUL TEI, SOSEAU FABRICA DE GLUCOZA, LACUL TEI SI PROPRIETATI PRIVATE, SECTOR 2, BUCURESTI	21529mp	spatiu verde, alei, etc.			2		23.08.2001	2.372.688,69	H.C.G.M.B. 308/16.12.1999, numar cadastral 233199, 21529mp, numar inventar ADP 2 - 12458	ADP S2
1167	1.6.2.	TEREN ZONA CADASTRALA 54 CUPRINSA INTRE ALEEA STRANDUL TEI, SOSEAU PETRICANI, PARCUL PETRICANI, PARCUL LACUL TEI, LACUL TEI, SECTOR 2, BUCURESTI	19230mp	spatiu verde, alei, etc.			2		23.08.2001	2.211.462,57	H.C.G.M.B. 160/23.08.2001, numar cadastral 233052, 19230mp, numar inventar ADP 2 - 12459	ADP S2

VIZAT
spre neschimbare,
SECRETAR,

NR. CRT	Cod clasificare	Denumirea bunului	Elemente de identificare	Adresa				Vecini	Anul dobândirii, după caz, al dării în folosință	Valoare inventar RON	Denumire act proprietate sau alte acte doveditoare	Unitatea
				Tip artera	Denumire artera	Nr. Postal	Sector					
0	1	2	3	4	5	6	7	8	9	10	11	12
1168	1.6.2.	TEREN PARCUL VERDI (ZONA CADASTRALA 50 CUPRINSA INTRE STRADA GHEORGHE TITEICA, STRADA BARBU VACARESCU, STRADA GIUSEPPE VERDI SI PROPRIETATI PRIVATE, SECTOR 2, BUBURESTI)	10046mp	spatiu verde, alei, etc.			2		23.08.2001	1.155.296,57	H.C.G.M.B. 308/16.12.1999, numar cadastral 233094, 10046mp, numar inventar ADP 2 - 12460	ADP S2
1169	1.6.2.	TEREN ZONA CADASTRALA 58 - SOSEAUA PIPERA, SECTOR 2, BUCURESTI	1047mp	spatiu verde, alei, etc.			2		23.08.2001	120.405,68	H.C.G.M.B. 308/16.12.1999, numar cadastral 233179, 1047mp, numar inventar ADP 2 - 12461	ADP S2
1170	1.6.2.	TEREN ZONA CADASTRALA 59 - SOSEAUA PIPERA, BULEVARDUL BARBU VACARESCU SI STRADA GARA HERASTRAU, SECTOR 2, BUCURESTI	47mp	spatiu verde, alei, etc.			2		23.08.2001	5.405,03	H.C.G.M.B. 308/16.12.1999, numar cadastral 233181, 47mp, numar inventar ADP 2 - 12462	ADP S2
1171	1.6.2.	TEREN MUNICIPIUL BUCURESTI, SOSEAUA PANTELIMON NUMARUL 367	70mp	spatiu verde, alei, etc.			2		23.08.2001	7.714,63	H.C.G.M.B. 308/16.12.1999, numar cadastral 234277, 70mp, numar inventar ADP 2 - 12463	ADP S2
1172	1.6.2.	TEREN PARC FLORILOR (HATISULUI)	35750mp	spatiu verde, alei, etc.			2		23.08.2001	3.939.970,31	H.C.G.M.B. 160/23.08.2001, numar cadastral 234289, 35750mp, numar inventar ADP 2 - 12464	ADP S2

spre reschimbare,
 SECRETAR
 VIZAT

NR. CRT	Cod clasificare	Denumirea bunului	Elemente de identificare	Adresa				Vecini	Anul dobândirii, dupa caz, al dării în folosință	Valoare inventar RON	Denumire act proprietate sau alte acte doveditoare	Unitatea
				Tip artera	Denumire artera	Nr. Postal	Sector					
0	1	2	3	4	5	6	7	8	9	10	11	12
1173	1.6.2.	TEREN STRADA DOAMNA GHICA - STRADA CIOCARLIEI- LACUL FUNDENI PARC CIOCARLIEI (SFANTUL PANTELIMON)	19947mp	spatiu verde, alei, etc.			2		23.08.2001	2.293.918,04	H.C.G.M.B. 308/16.12.1999, numar cadastral 234293, 19947mp, numar inventar ADP 2 - 12465	ADP S2
1174	1.6.2.	TEREN STRADA CIOCARLIEI, PARCUL OSTROV, SECTOR 2	735mp	spatiu verde, alei, etc.			2		23.08.2001	84.525,48	H.C.G.M.B. 308/16.12.1999, numar cadastral 234813, 735mp, numar inventar ADP 2 - 12466	ADP S2
1175	1.6.2.	TEREN PARCUL SFANTUL PANTELIMON (STRADA CIOCARLIEI, LACUL FUNDENI, STRADA ALBISOAREI)	22416mp	spatiu verde, alei, etc.			2		23.08.2001	2.577.854,65	H.C.G.M.B. 308/16.12.1999, numar cadastral 234806, 22416mp, numar inventar ADP 2 - 12467	ADP S2
1176	1.6.2.	TEREN STRADA CIOCARLIEI, SECTOR 2	1452mp	spatiu verde, alei, etc.			2		23.08.2001	166.980,95	H.C.G.M.B. 308/16.12.1999, numar cadastral 234809, 1452mp, numar inventar ADP 2 - 12468	ADP S2
1177	1.6.2.	TEREN ZONA CUPRINSA INTRE ALEEA LUNGULETU - SOSEAU MIHAI BRAVU - STRADA LOCOTENENT MEDIC CONSTANTIN ZLATESCU	6579mp	spatiu verde, alei, etc.			2		23.08.2001	756.589,30	H.C.G.M.B. 308/16.12.1999, numar cadastral 233977, 6579mp, numar inventar ADP 2 - 12469	ADP S2
1178	1.6.2.	TEREN ZONA CUPRINSA INTRE STRADA MATEI VOIEVOD, SOSEAU MIHAI BRAVU, STRADA EPISCOPUL DAMASCHIN, STRADA MIEILOR	17579mp	spatiu verde, alei, etc.			2		23.08.2001	2.021.596,49	H.C.G.M.B. 308/16.12.1999, numar cadastral 233926, 17579mp, numar inventar ADP 2 - 12470	ADP S2

spre în schimbare,
 SECRETAR
 VIZAT

NR. CRT	Cod clasificare	Denumirea bunului	Elemente de identificare	Adresa				Vecini	Anul dobândirii, după caz, al dării în folosință	Valoare inventar RON	Denumire act proprietate sau alte acte doveditoare	Unitatea
				Tip artera	Denumire artera	Nr. Poștal	Sector					
0	1	2	3	4	5	6	7	8	9	10	11	12
1179	1.6.2.	TEREN ZONA CUPRINSA INTRE BULEVARDUL PACHE PROTOPOPESCU, SOSEAUA MIHAI BRAVU, ALEEA LUNGULETU, STRADA LOCOTENENT MEDIC CONSTANTIN ZLATESCU, STRADA ILARIE CHENDI	5908mp	spatiu verde, alei, etc.			2		23.08.2001	679.423,86	H.C.G.M.B. 308/16.12.1999, numar cadastral 233907, 5908mp, numar inventar ADP 2 - 12471	ADP S2
1180	1.6.2.	TEREN ZONA CUPRINSA INTRE STRADA MEDIC CONSTANTIN ZLATESCU, SOSEAUA MIHAI BRAVU, STRADA MATEI VOIEVOD, STRADA AGRICULTORI	17369mp	spatiu verde, alei, etc.			2		23.08.2001	1.997.446,35	H.C.G.M.B. 308/16.12.1999, numar cadastral 233911, 17369mp, numar inventar ADP 2 - 12472	ADP S2
1181	1.6.2.	TEREN ZONA CUPRINSA INTRE STRADA EPISCOP DAMASCHIN, SOSEAUA MIHAI BRAVU, STRADA ORZARI	793mp	spatiu verde, alei, etc.			2		23.08.2001	91.195,52	H.C.G.M.B. 308/16.12.1999, numar cadastral 233904, 233901, 793mp, numar inventar ADP 2 - 12473	ADP S2
1182	1.6.2.	TEREN ZONA CUPRINSA INTRE STRADA ARHIEREU CALIST, CALEA CALARASILOR, STRADA AGRICULTORI	2188mp	spatiu verde, alei, etc.			2		23.08.2001	251.621,43	H.C.G.M.B. 308/16.12.1999, numar cadastral 233905, 2188mp, numar inventar ADP 2 - 12474	ADP S2

SECRETAR
spire neschimbare,

NR. CRT	Cod clasificare	Denumirea bunului	Elemente de identificare	Adresa				Vecini	Anul dobândirii, după caz, al dării în folosință	Valoare inventar RON	Denumire act proprietate sau alte acte doveditoare	Unitatea
				Tip artera	Denumire artera	Nr. Postal	Sector					
0	1	2	3	4	5	6	7	8	9	10	11	12
1183	1.6.2.	TEREN ZONA CUPRINSA INTRE STRADA STRADA VIDRARU, STRADA DUMITRU CARIAGDI	451mp	spatiu verde, alei, etc.			2		23.08.2001	51.865,29	H.C.G.M.B. 308/16.12.1999, , numar cadastral 233906, 451mp, numar inventar ADP 2 - 12475	ADP S2
1184	1.6.2.	TEREN ZONA PRELUNGIRII STRADA MARIAN CRISTESCU SI STRADA DRAGUSIN DELEANU (GRADINA PUBLICA MARIAN CRISTESCU)	3100mp	spatiu verde, alei, etc.			2		23.08.2001	356.502,03	H.C.G.M.B. 308/16.12.1999, , numar cadastral 233407, 3100mp, numar inventar ADP 2 - 12476	ADP S2
1185	1.6.2.	TEREN ZONA CUPRINSA INTRE SOSEAU STEFAN CEL MARE, STRADA TUNARI	104mp	spatiu verde, alei, etc.			2		23.08.2001	11.960,07	H.C.G.M.B. 308/16.12.1999, , numar cadastral 235063, 104mp, numar inventar ADP 2 - 12477	ADP S2
1186	1.6.2.	TEREN PARCUL NICOLAE MALAXA (PARCUL STICLARIEI)	51976mp	spatiu verde, alei, etc.			2		23.08.2001	5.728.220,89	H.C.G.M.B. 308/16.12.1999, numar cadastral 235699, 51976mp, numar inventar ADP 2 - 12478	ADP S2
1187	1.6.2.	TEREN ZONA STRADA JEAN LOUIS CALDERON FN	99mp	spatiu verde, alei, etc.			2		23.08.2001	11.385,06	H.C.G.M.B. 160/23.08.2001 , numar cadastral 236025, 99mp, numar inventar ADP 2 - 12479	ADP S2
1188	1.6.2.	TEREN STRADA ELEVATORULUI	192mp	spatiu verde, alei, etc.			2		23.08.2001	9.662,46	H.C.G.M.B. 235/20.10.2005; 254/29.05.2008; 43/28.02.2011 si Dispozitie Primar sector 2 1126/22.05.2009, numar cadastral 230395, 102 mp, numar inventar ADP 2 - 11199	ADP S2

spre însoțire,
 VIZAT
 SECRETAR

NR. CRT	Cod clasificare	Denumirea bunului	Elemente de identificare	Adresa				Vecini	Anul dobândirii, după caz, al dării în folosință	Valoare inventar RON	Denumire act proprietate sau alte acte doveditoare	Unitatea
				Tip artera	Denumire artera	Nr. Postal	Sector					
0	1	2	3	4	5	6	7	8	9	10	11	12
1189	1.6.2.	TEREN STRADA NEGULESCU PETRE LOCOTENENT	4593mp	spatiu verde, alei, etc.			2		23.08.2001	314.823,60	H.C.G.M.B. 235/20.10.2005; 254/29.05.2008; 43/28.02.2011 si Dispozitie Primar sector 2 1126/22.05.2009, numar cadastral 230569, 230551, 230581, 3640 mp, numar inventar ADP 2 - 11240	ADP S2
1190	1.6.2.	TEREN STRADA TESATOARELOR	8044mp	spatiu verde, alei, etc.			2		23.08.2001	589.110,24	H.C.G.M.B. 235/20.10.2005; 254/29.05.2008; 43/28.02.2011 si Dispozitie Primar sector 2 1126/22.05.2009, numar cadastral 230918, 231375,231390, 230869, 230881, 230944, 7152 mp, numar inventar ADP 2 - 11246	ADP S2
1191	1.6.2.	TEREN STRADA TUSNAD	7415mp	spatiu verde, alei, etc.			2		23.08.2001	346.283,48	H.C.G.M.B. 235/20.10.2005; 254/29.05.2008; 43/28.02.2011 si Dispozitie Primar sector 2 1126/22.05.2009, numar cadastral 230867, 231569, 4204 mp, numar inventar ADP 2 - 11254	ADP S2
1192	1.6.2.	TEREN STRADA RARISTEI	458mp	spatiu verde, alei, etc.			2		23.08.2001	23.739,82	H.C.G.M.B. 235/20.10.2005; 254/29.05.2008; 43/28.02.2011 si Dispozitie Primar sector 2 1126/22.05.2009, numar cadastral 231310, 262 mp, numar inventar ADP 2 - 11272	ADP S2
1193	1.6.2.	TEREN STRADA RADOVANU	6376mp	spatiu verde, alei, etc.			2		23.08.2001	173.246,32	H.C.G.M.B. 235/20.10.2005; 254/29.05.2008; 43/28.02.2011 si Dispozitie Primar sector 2 1126/22.05.2009, numar cadastral 231522, 1912 mp, numar inventar ADP 2 - 11287	ADP S2
1194	1.6.2.	TEREN STRADA SINAIA	3466mp	spatiu verde, alei, etc.			2		23.08.2001	61.705,41	H.C.G.M.B. 235/20.10.2005; 254/29.05.2008; 43/28.02.2011 si Dispozitie Primar sector 2 1126/22.05.2009, numar cadastral 231464, 681 mp, numar inventar ADP 2 - 11290	ADP S2

spre neschimbare,
 SECRETAR
 V. ZANU
 0213 420021

NR. CRT	Cod clasificare	Denumirea bunului	Elemente de identificare	Adresa				Vecini	Anul dobândirii, după caz, al dării în folosință	Valoare inventar RON	Denumire act proprietate sau alte acte doveditoare	Unitatea
				Tip artera	Denumire artera	Nr. Postal	Sector					
0	1	2	3	4	5	6	7	8	9	10	11	12
1195	1.6.2.	TEREN STRADA ATLETILOR	2643mp	spatiu verde, alei, etc.			2		23.08.2001	168.172,16	H.C.G.M.B. 235/20.10.2005; 254/29.05.2008; 43/28.02.2011 si Dispozitie Primar sector 2 1126/22.05.2009, numar cadastral 231392, 1856 mp, numar inventar ADP 2 - 11297	ADP S2
1196	1.6.2.	TEREN STRADA RASNOV	3031mp	spatiu verde, alei, etc.			2		23.08.2001	215.792,55	H.C.G.M.B. 235/20.10.2005; 254/29.05.2008; 43/28.02.2011 si Dispozitie Primar sector 2 1126/22.05.2009, numar cadastral 231458, 2495 mp, numar inventar ADP 2 - 11341	ADP S2
1197	1.6.2.	TEREN STRADA EUFROSIN POTECA	6245mp	spatiu verde, alei, etc.			2		23.08.2001	199.690,84	H.C.G.M.B. 235/20.10.2005; 254/29.05.2008; 43/28.02.2011 si Dispozitie Primar sector 2 1126/22.05.2009, numar cadastral 231335, 231205, 2108 mp, numar inventar ADP 2 - 11395	ADP S2
1198	1.6.2.	TEREN STRADA ARHITECT ALEXANDRU ZAGORITZ	1536mp	spatiu verde, alei, etc.			2		23.08.2001	69.058,17	H.C.G.M.B. 235/20.10.2005; 254/29.05.2008; 43/28.02.2011 si Dispozitie Primar sector 2 1126/22.05.2009, numar cadastral 231671, 729 mp, numar inventar ADP 2 - 11405	ADP S2
1199	1.6.2.	TEREN STRADA AURA BUZESCU	3147mp	spatiu verde, alei, etc.			2		23.08.2001	138.968,91	H.C.G.M.B. 235/20.10.2005; 254/29.05.2008; 43/28.02.2011 si Dispozitie Primar sector 2 1126/22.05.2009, numar cadastral 234408, 1467 mp, numar inventar ADP 2 - 11406	ADP S2
1200	1.6.2.	TEREN STRADA SIGHISOARA	1859mp	spatiu verde, alei, etc.			2		23.08.2001	59.774,63	H.C.G.M.B. 235/20.10.2005; 254/29.05.2008; 43/28.02.2011 si Dispozitie Primar sector 2 1126/22.05.2009, numar cadastral 231677, 631 mp, numar inventar ADP 2 - 11425	ADP S2
1201	1.6.2.	TEREN STRADA VASILE CRISTESCU, INGINER	5004mp	spatiu verde, alei, etc.			2		23.08.2001	375.130,80	H.C.G.M.B. 235/20.10.2005; 254/29.05.2008; 43/28.02.2011 si Dispozitie Primar sector 2 1126/22.05.2009, numar cadastral 234514, 3960 mp, numar inventar ADP 2 - 11430	ADP S2

VIZA
 spre noschimbare,
 SECRETAR,

NR. CRT	Cod clasificare	Denumirea bunului	Elemente de identificare	Adresa				Vecini	Anul dobândirii, după caz, al dării în folosință	Valoare inventar RON	Denumire act proprietate sau alte acte doveditoare	Unitatea
				Tip artera	Denumire artera	Nr. Postal	Sector					
0	1	2	3	4	5	6	7	8	9	10	11	12
1202	1.6.2.	TEREN STRADA RICINULUI	7942mp	spatiu verde, alei, etc.			2		23.08.2001	752.345,66	H.C.G.M.B. 235/20.10.2005; 254/29.05.2008; 43/28.02.2011 si Dispozitie Primar sector 2 1126/22.05.2009, numar cadastral 233454 (fostele 232111, 232181, 232202, 232260), 7942 mp, numar inventar ADP 2 - 11489	ADP S2
1203	1.6.2.	TEREN STRADA STEFANESCU STEFAN ELEV	6754mp	spatiu verde, alei, etc.			2		23.08.2001	367.647,13	H.C.G.M.B. 235/20.10.2005; 254/29.05.2008; 43/28.02.2011 si Dispozitie Primar sector 2 1126/22.05.2009, numar cadastral 231797, 3881 mp, numar inventar ADP 2 - 11611	ADP S2
1204	1.6.2.	TEREN STRADA SACHELARIIE VISARION	5465mp	spatiu verde, alei, etc.			2		23.08.2001	290.536,91	H.C.G.M.B. 235/20.10.2005; 254/29.05.2008; 43/28.02.2011 si Dispozitie Primar sector 2 1126/22.05.2009, numar cadastral 231915, 3067 mp, numar inventar ADP 2 - 11612	ADP S2
1205	1.6.2.	TEREN STRADA VLAICU AUREL	4368mp	spatiu verde, alei, etc.			2		23.08.2001	274.053,89	H.C.G.M.B. 235/20.10.2005; 254/29.05.2008; 43/28.02.2011 si Dispozitie Primar sector 2 1126/22.05.2009, numar cadastral 231978, 2893 mp, numar inventar ADP 2 - 11625	ADP S2
1206	1.6.2.	TEREN STRADA CARAGIALE ION LUCA	4731mp	spatiu verde, alei, etc.			2		23.08.2001	346.143,42	H.C.G.M.B. 235/20.10.2005; 254/29.05.2008; 43/28.02.2011 si Dispozitie Primar sector 2 1126/22.05.2009, numar cadastral 231931, 232066, 232078, 3654 mp, numar inventar ADP 2 - 11628	ADP S2
1207	1.6.2.	TEREN STRADA SCOALEI	894mp	spatiu verde, alei, etc.			2		23.08.2001	58.164,22	H.C.G.M.B. 235/20.10.2005; 254/29.05.2008; 43/28.02.2011 si Dispozitie Primar sector 2 1126/22.05.2009, numar cadastral 231906, 614 mp, numar inventar ADP 2 - 11637	ADP S2

spre neschimbare,
 SECRETAR
 VIZAT

NR. CRT	Cod clasificare	Denumirea bunului	Elemente de identificare	Adresa				Vecini	Anul dobândirii, după caz, al dării în folosință	Valoare inventar RON	Denumire act proprietate sau alte acte doveditoare	Unitatea
				Tip artera	Denumire artera	Nr. Postal	Sector					
0	1	2	3	4	5	6	7	8	9	10	11	12
1208	1.6.2.	TEREN STRADA FRANZELARILOR	1892mp	spatiu verde, aiei, etc.			2		23.08.2001	94.919,46	H.C.G.M.B. 235/20.10.2005; 254/29.05.2008; 43/28.02.2011 si Dispozitie Primar sector 2 1126/22.05.2009, numar cadastral 231951, 1002 mp, numar inventar ADP 2 - 11649	ADP S2
1209	1.6.2.	TEREN STRADA SPATARULUI	4700mp	spatiu verde, aiei, etc.			2		23.08.2001	347.659,10	H.C.G.M.B. 235/20.10.2005; 254/29.05.2008; 43/28.02.2011 si Dispozitie Primar sector 2 1126/22.05.2009, numar cadastral 232106, 232008, 3670 mp, numar inventar ADP 2 - 11664	ADP S2
1210	1.6.2.	TEREN STRADA CORBENI	4601mp	spatiu verde, aiei, etc.			2		23.08.2001	81.467,80	H.C.G.M.B. 235/20.10.2005; 254/29.05.2008; 43/28.02.2011 si Dispozitie Primar sector 2 1126/22.05.2009, numar cadastral 232145, 860 mp, numar inventar ADP 2 - 11666	ADP S2
1211	1.6.2.	TEREN STRADA SERGHIESCU MARIN	1529mp	spatiu verde, aiei, etc.			2		23.08.2001	55.795,97	H.C.G.M.B. 235/20.10.2005; 254/29.05.2008; 43/28.02.2011 si Dispozitie Primar sector 2 1126/22.05.2009, numar cadastral 232032, 589 mp, numar inventar ADP 2 - 11667	ADP S2
1212	1.6.2.	TEREN STRADA SPERANTEI	4961mp	spatiu verde, aiei, etc.			2		23.08.2001	294.041,92	H.C.G.M.B. 235/20.10.2005; 254/29.05.2008; 43/28.02.2011 si Dispozitie Primar sector 2 1126/22.05.2009, numar cadastral 232011, 3104 mp, numar inventar ADP 2 - 11668	ADP S2
1213	1.6.2.	TEREN STRADA LOGOFATUL LUCA STROICI	6624mp	spatiu verde, aiei, etc.			2		23.08.2001	269.127,93	H.C.G.M.B. 235/20.10.2005; 254/29.05.2008; 43/28.02.2011 si Dispozitie Primar sector 2 1126/22.05.2009, numar cadastral 232025, 2841 mp, numar inventar ADP 2 - 11669	ADP S2
1214	1.6.2.	TEREN STRADA SFANTUL STEFAN	4365mp	spatiu verde, aiei, etc.			2		23.08.2001	192.017,71	H.C.G.M.B. 235/20.10.2005; 254/29.05.2008; 43/28.02.2011 si Dispozitie Primar sector 2 1126/22.05.2009, numar cadastral 232061, 232075, 2027 mp, numar inventar ADP 2 - 11674	ADP S2

spre neschimbare,
 SECRETAR
 VIZA

NR. CRT	Cod clasificare	Denumirea bunului	Elemente de identificare	Adresa				Vecini	Anul dobândirii, după caz, al dării în folosință	Valoare inventar RON	Denumire act proprietate sau alte acte doveditoare	Unitatea
				Tip artera	Denumire artera	Nr. Postal	Sector					
0	1	2	3	4	5	6	7	8	9	10	11	12
1215	1.6.2.	TEREN STRADA LUCHIAN STEFAN, PICTOR	1955mp	spatiu verde, alei, etc.			2		23.08.2001	129.116,99	H.C.G.M.B. 235/20.10.2005; 254/29.05.2008; 43/28.02.2011 si Dispozitie Primar sector 2 1126/22.05.2009, numar cadastral 232046, 1363 mp, numar inventar ADP 2 - 11679	ADP S2
1216	1.6.2.	TEREN STRADA PALEOLOGU	3012mp	spatiu verde, alei, etc.			2		23.08.2001	150.336,51	H.C.G.M.B. 235/20.10.2005; 254/29.05.2008; 43/28.02.2011 si Dispozitie Primar sector 2 1126/22.05.2009, numar cadastral 232059, 1587 mp, numar inventar ADP 2 - 11680	ADP S2
1217	1.6.2.	TEREN STRADA PLANTELOR	9748mp	spatiu verde, alei, etc.			2		23.08.2001	767.597,19	H.C.G.M.B. 235/20.10.2005; 254/29.05.2008; 43/28.02.2011 si Dispozitie Primar sector 2 1126/22.05.2009, numar cadastral 231953, 231924, 234202, 8103 mp, numar inventar ADP 2 - 11687	ADP S2
1218	1.6.2.	TEREN STRADA MECET	5748mp	spatiu verde, alei, etc.			2		23.08.2001	447.504,52	H.C.G.M.B. 235/20.10.2005; 254/29.05.2008; 43/28.02.2011 si Dispozitie Primar sector 2 1126/22.05.2009, numar cadastral 231941, 231970, 231959, 4724 mp, numar inventar ADP 2 - 11695	ADP S2
1219	1.6.2.	TEREN STRADA ITALIANA	2838mp	spatiu verde, alei, etc.			2		23.08.2001	230.004,44	H.C.G.M.B. 235/20.10.2005; 254/29.05.2008; 43/28.02.2011 si Dispozitie Primar sector 2 1126/22.05.2009, numar cadastral 231975, 232089, 2428 mp, numar inventar ADP 2 - 11632	ADP S2
1220	1.6.2.	TEREN STRADA CIRESULUI	3710mp	spatiu verde, alei, etc.			2		23.08.2001	261.738,99	H.C.G.M.B. 235/20.10.2005; 254/29.05.2008; 43/28.02.2011 si Dispozitie Primar sector 2 1126/22.05.2009, numar cadastral 231934, 947 mp, numar inventar ADP 2 - 11701	ADP S2
1221	1.6.2.	TEREN STRADA FRUNZEI	4567mp	spatiu verde, alei, etc.			2		23.08.2001	202.627,47	H.C.G.M.B. 235/20.10.2005; 254/29.05.2008; 43/28.02.2011 si Dispozitie Primar sector 2 1126/22.05.2009, numar cadastral 232267, 2139 mp, numar inventar ADP 2 - 11711	ADP S2

spre neschimbare,
 SECRETAR
 VIZAV

NR. CRT	Cod clasificare	Denumirea bunului	Elemente de identificare	Adresa				Vecini	Anul dobândirii, după caz, al dării în folosință	Valoare inventar RON	Denumire act proprietate sau alte acte doveditoare	Unitatea
				Tip artera	Denumire artera	Nr. Postal	Sector					
0	1	2	3	4	5	6	7	8	9	10	11	12
1222	1.6.2.	TEREN STRADA TELEAJEN	7552mp	spatiu verde, alei, etc.			2		23.08.2001	602.103,88	H.C.G.M.B. 235/20.10.2005; 254/29.05.2008; 43/28.02.2011 si Dispozitie Primar sector 2 1126/22.05.2009, numar cadastral 231932, 234183, 6356 mp, numar inventar ADP 2 - 11714	ADP S2
1223	1.6.2.	TEREN STRADA ROBESCU RADU LOCOTENENT	1670mp	spatiu verde, alei, etc.			2		23.08.2001	75.499,81	H.C.G.M.B. 235/20.10.2005; 254/29.05.2008; 43/28.02.2011 si Dispozitie Primar sector 2 1126/22.05.2009, numar cadastral 231983, 797 mp, numar inventar ADP 2 - 11723	ADP S2
1224	1.6.2.	TEREN ZONA CUPRINSA INTRE CALEA MOSILOR, SOSEAUA MIHAI BRAVU, SOSEAUA COLENTINA	4465mp	spatiu verde, alei, etc.			2		23.08.2001	275.963,24	H.C.G.M.B. 308/16.12.1999, numar cadastral 233898, 233894, 233889, 233896, 233887, 233892, 2504mp, numar inventar ADP 2 - 12349	ADP S2
1225	1.6.2.	TEREN PARC PLUMBUIA II	98154mp	spatiu verde, alei, etc.			2		23.08.2001	11.287.710,00	H.C.G.M.B. 160/23.08.2001, numar cadastral 232259, 232204, 232201, 218184, 233208, 98154mp, numar inventar ADP 2 - 11929	ADP S2
1	1.6.2.	Teren intravilan	962 mp	strada	Ion Vlad	3-5	2	N-canal colector comuna Dobroiesti, E-Baza Sportiva Granitul, S-teren proprietate CLS2, V-Aleea Pantelimon	2007	531.786,11	H.C.L. Sector 2 nr. 119 / 23.11.2006; nr. Cadastral/ CF 235159	CTV S2
2	1.6.4.	cladire administrativa	124 mp	strada	Ion Vlad	3-5	2	N-canal colector comuna Dobroiesti, E-Baza Sportiva Granitul, S-teren proprietate CLS2, V-Aleea Pantelimon	2007	106.551,72	nr. cadastral /CF 235159-C1	CTV S2
1	1.6.4.	Corp construcție C1 (Pavilion central) P1	Clădire cu suprafața de 771 mp	strada	Arhitect Hârjeu	61	2	V -Spital Victor Gomoiu, S- Parc, E-Cladiri ADP, N- Locuinte	1982	2.641.871,34	Decizie nr. 1117/11.06.1982 nu deținem nr. cadastral/neintabulat	CC M Eminescu
2	1.6.4.	Corp construcție C2 (Amfiteatru,teatru de vara)	Clădire cu suprafața de 2376 mp	strada	Arhitect Hârjeu	61	2	V -Spital Victor Gomoiu, S- Parc, E-Cladiri ADP, N- Locuinte	1982	5.540.778,00	Decizie nr. 1117/11.06.1982 nu deținem nr. cadastral/neintabulat	CC M Eminescu

NR. CRT	Cod clasificare	Denumirea bunului	Elemente de identificare	Adresa				Vecini	Anul dobândirii, după caz, al dării în folosință	Valoare inventar RON	Denumire act proprietate sau alte acte doveditoare	Unitatea
				Tip artera	Denumire artera	Nr. Postal	Sector					
0	1	2	3	4	5	6	7	8	9	10	11	12
3	1.6.4.	Corp construcție C4 Anexa (Cabină proiectie)	Clădire cu suprafața de 54 mp	strada	Arhitect Hârjeu	61	2	V -Spital Victor Gomoiu, S- Parc, E-Cladiri ADP, N- Locuințe	1982	95.063,00	Decizie nr. 1117/11.06.1982 nu deținem nr. cadastral/neintabulat	CC M Eminescu
4	1.6.4.	Corp construcție C9 (Acces casa bilete)	Clădire cu suprafața de 126 mp	strada	Arhitect Hârjeu	61	2	V -Spital Victor Gomoiu, S- Parc, E-Cladiri ADP, N- Locuințe	1982	51.552,00	Decizie nr. 1117/11.06.1982 nu deținem nr. cadastral/neintabulat	CC M Eminescu
5	1.6.4.	Corp construcție C6 (Grup sanitar)	Clădire cu suprafața de 52 mp	strada	Arhitect Hârjeu	61	2	V -Spital Victor Gomoiu, S- Parc, E-Cladiri ADP, N- Locuințe	1982	89.133,00	Decizie nr. 1117/11.06.1982 nu deținem nr. cadastral/neintabulat	CC M Eminescu
6	1.6.4.	Corp construcție C3 (Post trafo)	Clădire cu suprafața de 21 mp	strada	Arhitect Hârjeu	61	2	V -Spital Victor Gomoiu, S- Parc, E-Cladiri ADP, N- Locuințe	1982	35.996,00	Decizie nr. 1117/11.06.1982 nu deținem nr. cadastral/neintabulat	CC M Eminescu
7	1.6.4.	Corp construcție C8 (Grup sanitar)	Clădire cu suprafața de 50 mp	strada	Arhitect Hârjeu	61	2	V -Spital Victor Gomoiu, S- Parc, E-Cladiri ADP, N- Locuințe	1982	60.225,00	Decizie nr. 1117/11.06.1982 nu deținem nr. cadastral/neintabulat	CC M Eminescu
8	1.6.4.	Corp construcție C5 Anexa (Vestiare)	Clădire cu suprafața de 21 mp	strada	Arhitect Hârjeu	61	2	V -Spital Victor Gomoiu, S- Parc, E-Cladiri ADP, N- Locuințe	1982	35.996	Decizie nr. 1117/11.06.1982 nu deținem nr. cadastral/neintabulat	CC M Eminescu
	1.6.2.	Teren	teren	strada	Arhitect Hârjeu	61	2	V -Spital Victor Gomoiu, S- Parc, E-Cladiri ADP, N- Locuințe	1982	32.892.856	Decizie nr. 1117/11.06.1982 nu deținem nr. cadastral/neintabulat	CC M Eminescu
	1.6.2	Grădina nr.7 Școala Gimnazială de Arte nr.4	Sc = 1.889,69	strada	Maica Domnului	61-63	2	N - imobil E-str.Maica Domnului S-imobile V-str.Scheiul de Sus	2003	23.868.841,68 2.034.951,01	H.C.L. Sector 2 nr. 152/2003 C.F. /Nr. cadastral 220463	DGAPI S2
	1.6.2	Grădina nr.7 Școala Gimnazială de Arte nr.4	St = 5.203,84	strada	Maica Domnului	61-63	2	N - imobil E-str.Maica Domnului S-imobile V-str.Scheiul de Sus	2003	2.002.125,40	H.C.L. Sector 2 nr. 152/2003 C.F. /Nr. cadastral 220463	DGAPI S2

VIZA
 spre reschimbare,
 SECRETAR,

NR. CRT	Cod clasificare	Denumirea bunului	Elemente de identificare	Adresa				Vecini	Anul dobândirii, după caz, al dării în folosință	Valoare inventar RON	Denumire act proprietate sau alte acte doveditoare	Unitatea
				Tip artera	Denumire artera	Nr. Postal	Sector					
0	1	2	3	4	5	6	7	8	9	10	11	12
2	1.6.2	Gradinita Licurici	Sc= 213,51	bulevard	Dacia	134	2	N-imobil E-Bd.Dacia S-imobil V-imobile	2003	1.238.272,85	H.C.L. Sector 2 nr. 152/2003 C.F. / Nr. cadastral 220465	DGAPI S2
	1.6.2	Gradinita Licurici	St = 407	bulevard	Dacia	134	2	N-imobil E-Bd.Dacia S-imobil V-imobile	2003	321.753,85	H.C.L. Sector 2 nr. 152/2003 C.F. / Nr. cadastral 220465	DGAPI S2
3	1.6.2	Gradinita Licurici	Sc= 387	strada	Sagetii	11	2	N-imobile E-str.Armand Calinescu S-imobil V-imobile	2003	14.484.665,27	H.C.L. Sector 2 nr. 152/2003 C.F./Nr. cadastral 220464	DGAPI S2
	1.6.2	Gradinita Licurici	St = 972	strada	Sagetii	11	2	N-imobile E-str.Armand Calinescu S-imobil V-imobile	2003	960.520,68	H.C.L. Sector 2 nr. 152/2003 C.F./Nr. cadastral 220464	DGAPI S2
4	1.6.2	Gradinita Albinuta	Sc= 817,74	strada	Lipatti Dinu	1	2	N-str.Lipatti Dinu E-imobil S-imobil V-imobil	2003	5.607.093,59	H.C.L. Sector 2 nr. 152/2003 C.F./Nr. cadastral 236871	DGAPI S2
	1.6.2	Gradinita Albinuta	St = 3.181,95	strada	Lipatti Dinu	1	2	N-str.Lipatti Dinu E-imobil S-imobil V-imobil	2003	2.882.337,59	H.C.L. Sector 2 nr. 152/2003 C.F./Nr. cadastral 236871	DGAPI S2
5	1.6.2	Gradinita Albinuta	Sc= 330,72	strada	Rahmaninov Serghei	25	2	N-Glinka E-str.Rahmaninov Serghei S-imobile V-str.Giacomo Puccini	2003	1.478.129,31	H.C.L. Sector 2 nr. 152/2003 C.F. / Nr. cadastral 233869	DGAPI S2
	1.6.2	Gradinita Albinuta	St = 1640	strada	Rahmaninov Serghei	25	2	N-Glinka E-str.Rahmaninov Serghei S-imobile V-str.Giacomo Puccini	2003	589.957,20		DGAPI S2
	1.6.2	Gradinita Albinuta	St = 418	strada	Rahmaninov Serghei	25	2	N-Proprietate particulara E-Proprietate particulara S-Proprietate particulara V-str.Giacomo Puccini	2003	150.367,14	H.C.L. Sector 2 nr. 152/2003 C.F. / Nr. cadastral 236702	DGAPI S2

VIZAT
 spre neschimbare,
 SECRETAR

NR. CRT	Cod clasificare	Denumirea bunului	Elemente de identificare	Adresa				Vecini	Anul dobândirii, după caz, al dării în folosință	Valoare inventar RON	Denumire act proprietate sau alte acte doveditoare	Unitatea
				Tip artera	Denumire artera	Nr. Postal	Sector					
0	1	2	3	4	5	6	7	8	9	10	11	12
6	1.6.2	Gradinita Luminita	Sc= 829,90	sosea	Iancului	4A	2	N-spatiu verde E-imobil S-biserica si cimitir "Iancu Nou" V-imobil	2003	8.561.950,74	H.C.L. Sector 2 nr. 152/2003 C.F./Nr. cadastral 213702	DGAPI S2
	1.6.2	Gradinita Luminita	St = 6171	sosea	Iancului	4A	2	N-spatiu verde E-imobil S-biserica si cimitir "Iancu Nou" V-imobil	2003	2.219.893,83	H.C.L. Sector 2 nr. 152/2003 C.F./Nr. cadastral 213702	DGAPI S2
7	1.6.2	Gradinita nr.23	Sc= 1.741,85	strada	Raduta Gheorghe Sold.	1	2	N-str.Azotului E-imobil S-imobile V-str.Lazar Vasile	2003	10.406.967,00	H.C.L. Sector 2 nr. 152/2003 C.F./Nr. cadastral 215436	DGAPI S2
	1.6.2	Gradinita nr.23	St = 6.380,21	strada	Raduta Gheorghe Sold.	1	2	N-str.Azotului E-imobil S-imobile V-str.Lazar Vasile	2003	1.116.919,56	H.C.L. Sector 2 nr. 152/2003 C.F./Nr. cadastral 215436	DGAPI S2
8	1.6.2	Gradinita nr.133	Sc= 329,81	strada	Vlaicu Aurel	30-32	2	N-imobil E-imobile S-str.Dumbrava Rosie V-str.Vlaicu Aurel	2003	2.222.038,04	H.C.L. Sector 2 nr. 152/2003 C.F./Nr. cadastral 234994	DGAPI S2
	1.6.2	Gradinita nr.133	St = 602	strada	Vlaicu Aurel	30-32	2	N-imobil E-imobile S-str.Dumbrava Rosie V-str.Vlaicu Aurel	2003	404.525,94	H.C.L. Sector 2 nr. 152/2003 C.F./Nr. cadastral 234994	DGAPI S2
9	1.6.2	Gradinita nr.133	Sc= 353,11	strada	Dragos Voda	25	2	N - Gradini particulare E - Casa particulara V - Casa particulara S - Str.Dragos Voda	2003	1.104.939,32	H.C.L. Sector 2 nr. 152/2003 C.F. / Nr. cadastral 213196	DGAPI S2
	1.6.2	Gradinita nr.133	St = 783	strada	Dragos Voda	25	2	N - Gradini particulare E - Casa particulara V - Casa particulara S - Str.Dragos Voda	2003	454.077,36	H.C.L. Sector 2 nr. 152/2003 C.F. / Nr. cadastral 213196	DGAPI S2
10	1.6.2	Gradinita nr.135	Sc= 1.019,46	strada	Masina de Paine	61	2	N-Scoala clase.I-VIII nr.27 E-str.Masina de Paine S-imobil V- cimitirul " Reinvierea"	2003	3.098.590,74	H.C.L. Sector 2 nr. 152/2003 C.F./Nr. cadastral 220448	DGAPI S2
	1.6.2	Gradinita nr.135	St = 2.418	strada	Masina de Paine	61	2	N-Scoala clase.I-VIII nr.27 E-str.Masina de Paine S-imobil V- cimitirul " Reinvierea"	2003	1.624.823,46	H.C.L. Sector 2 nr. 152/2003 C.F./Nr. cadastral 220448	DGAPI S2

VIZA
 spre reschimbare,
 SECRETARIA

NR. CRT	Cod clasificare	Denumirea bunului	Elemente de identificare	Adresa				Vecini	Anul dobândirii, după caz, al dării în folosință	Valoare inventar RON	Denumire act proprietate sau alte acte doveditoare	Unitatea
				Tip artera	Denumire artera	Nr. Postal	Sector					
0	1	2	3	4	5	6	7	8	9	10	11	12
11	1.6.2	Gradinita nr.137	Sc= 788	strada	Plumbuita	5	2	N-imobile E-str.Plumbuita S-str.Ricinului V- imobil	2003	5.994.451,92	H.C.L. Sector 2 nr. 152/2003 C.F./Nr. cadastral 220420	DGAPI S2
	1.6.2	Gradinita nr.137	St = 2.481	strada	Plumbuita	5	2	N-imobile E-str.Plumbuita S-str.Ricinului V- imobil	2003	1.049.984,01	H.C.L. Sector 2 nr. 152/2003 C.F./Nr. cadastral 220420	DGAPI S2
12	1.6.2	Gradinita nr.138 Scoala Gimnaziala nr.24	Sc= 3.799,39	strada	Tunari	52-54	2	N-Proprietati particulare E-teren viran S- Alee intrare V-str.Tunari	2003	1,417,997.98 3,486,363.41	H.C.L. Sector 2 nr. 152/2003 C.F./Nr. cadastral 220474	DGAPI S2
	1.6.2	Gradinita nr.138 Scoala Gimnaziala nr.24	St = 6.849	strada	Tunari	52-54	2	N-Proprietati particulare E-teren viran S- Alee intrare V-str.Tunari	2003	6.768.113,31	H.C.L. Sector 2 nr. 152/2003 C.F./Nr. cadastral 220474	DGAPI S2
13	1.6.2	Gradinita Castel	Sc= 1.147	bulevard	Pierre de Coubertin	1	2	N-Intrep.electroaparataj E-Intrarea Hambarului S-parcaj V-Bd.Perre de Coubertin	2003	9.080.902,76	H.C.L. Sector 2 nr. 152/2003 C.F./Nr. cadastral 215926	DGAPI S2
	1.6.2	Gradinita Castel	St = 2.819	bulevard	Pierre de Coubertin	1	2	N-Intrep.electroaparataj E-Intrarea Hambarului S-parcaj V-Bd.Perre de Coubertin	2003	1.491.307,38	H.C.L. Sector 2 nr. 152/2003 C.F./Nr. cadastral 215926	DGAPI S2
14	1.6.2	Gradinita nr.189	Sc= 1.668	sosea	Vergului	12	2	N-Sos.Vergului E-Policlinica N. Malaxa S-Parcul Vergului V-Sos.Vergului	2003	10.564.903,44	H.C.L. Sector 2 nr. 152/2003 C.F./Nr. cadastral 224623	DGAPI S2
	St = 4.576		2.420.795,52							DGAPI S2		
15	1.6.2	Gradinita Clopotel	Sc= 1.662,58	strada	Dridu Georgescu	2	2	N-imobil E-alee pietonala S-imobile V-str.Magura Vulturului	2003	5.659.844,80	H.C.L. Sector 2 nr. 152/2003 C.F. /Nr. cadastral 236838	DGAPI S2
	1.6.2	Gradinita Clopotel	St = 3.315	strada	Dridu Georgescu	2	2	N-imobil E-alee pietonala S-imobile V-str.Magura Vulturului	2003	3.275.849,85	H.C.L. Sector 2 nr. 152/2003 C.F. /Nr. cadastral 236838	DGAPI S2

VIZAT
 spre reschimbare,
 SECRETAR

NR. CRT	Cod clasificare	Denumirea bunului	Elemente de identificare	Adresa				Vecini	Anul dobândirii, după caz, al dării în folosință	Valoare inventar RON	Denumire act proprietate sau alte acte doveditoare	Unitatea
				Tip artera	Denumire artera	Nr. Postal	Sector					
0	1	2	3	4	5	6	7	8	9	10	11	12
16	1.6.2	Gradinita nr. 233	Sc= 1.779,94	strada	Petre Antonescu	20	2	N-Dispensarul "Nada Florilor" E-imobil S-imobil V-str.Petre Antonescu	2003	6.286.450,34	H.C.L. Sector 2 nr. 152/2003 C.F. / Nr. cadastral 220344	DGAPI S2
	1.6.2	Gradinita nr. 233	St = 4.717	strada	Petre Antonescu	20	2	N-Dispensarul "Nada Florilor" E-imobil S-imobil V-str.Petre Antonescu	2003	2.495.387,34	H.C.L. Sector 2 nr. 152/2003 C.F. / Nr. cadastral 220344	DGAPI S2
17	1.6.2	Gradinita nr. 234	Sc= 752,57	strada	Intrarea Pontonului	1-5	2	N-Bd.Ghica Tei E-imobile S-imobile V-parcaj	2003	5.789.795,92	H.C.L. Sector 2 nr. 152/2003 C.F. / Nr. cadastral 220345	DGAPI S2
	1.6.2	Gradinita nr. 234	St = 1.778	strada	Intrarea Pontonului	1-5	2	N-Bd.Ghica Tei E-imobile S-imobile V-parcaj	2003	940.597,56	H.C.L. Sector 2 nr. 152/2003 C.F. / Nr. cadastral 220345	DGAPI S2
18	1.6.2	Gradinita nr. 236	Sc= 1.298,10	alee	Ilia	1	2	N-ateliere E-aleea Ilia S-alee pietonala V-punct termic	2003	9.878.809,19	H.C.L. Sector 2 nr. 152/2003 C.F. / Nr. cadastral 224620	DGAPI S2
	1.6.2	Gradinita nr. 236	St = 4.903	alee	Ilia	1	2	N-ateliere E-aleea Ilia S-alee pietonala V-punct termic	2003	2.593.785,06	H.C.L. Sector 2 nr. 152/2003 C.F. / Nr. cadastral 224620	DGAPI S2
19	1.6.2	Gradinita nr. 256	Sc= 858	strada	Ionescu Atanasie Maior	25	2	N-imobil E-str.Corabeasca S-str.Vatra Luminoasa V-str.Atanase Ionescu	2003	3.833.907,27	H.C.L. Sector 2 nr. 152/2003 C.F. / Nr. cadastral 216235	DGAPI S2
	1.6.2	Gradinita nr. 256	St = 2.087	strada	Ionescu Atanasie Maior	25	2	N-imobil E-str.Corabeasca S-str.Vatra Luminoasa V-str.Atanase Ionescu	2003	2.062.352,53	H.C.L. Sector 2 nr. 152/2003 C.F. / Nr. cadastral 216235	DGAPI S2

VIZA
spre neschimbare,
SECRETAR

NR. CRT	Cod clasificare	Denumirea bunului	Elemente de identificare	Adresa				Vecini	Anul dobândirii, după caz, al dării în folosință	Valoare inventar RON	Denumire act proprietate sau alte acte doveditoare	Unitatea
				Tip artera	Denumire artera	Nr. Postal	Sector					
0	1	2	3	4	5	6	7	8	9	10	11	12
20	1.6.2	Gradinita Alice	Sc= 290,46	strada	Alexandru Donici Fabulist	23	2	N-Str.Donici E-Str.Donici S-Str.Maria Rosetti V-Str.Donici	2003	2.605.982,52	H.C.L. Sector 2 nr. 152/2003 C.F. / Nr. cadastral 220392	DGAPI S2
	1.6.2	Gradinita Alice	St = 521	strada	Alexandru Donici Fabulist	23	2	N-Str.Donici E-Str.Donici S-Str.Maria Rosetti V-Str.Donici	2003	514.846,99	H.C.L. Sector 2 nr. 152/2003 C.F. / Nr. cadastral 220392	DGAPI S2
21	1.6.2	Gradinita Alice	Sc= 367	strada	Armeneasca	27	2	N- Casa particulara E-str.Popa Rusu S- Str.Licurgl V- Str Latina	2003	4.715.346,36	H.C.L. Sector 2 nr. 152/2003 C.F./Nr. cadastral 220406	DGAPI S2
	1.6.2	Gradinita Alice	St = 643	strada	Armeneasca	27	2	N- Casa particulara E-str.Popa Rusu S- Str.Licurgl V- Str Latina	2003	635.406,17	H.C.L. Sector 2 nr. 152/2003 C.F./Nr. cadastral 220406	DGAPI S2
22	1.6.2	Gradinita nr. 276	Sc= 508,71	strada	Corabia	57	2	N-Centrul Corabia E-str.Corabia S-imobil V-imobile	2003	3.091.324,01	H.C.L. Sector 2 nr. 152/2003 C.F. / Nr. cadastral 208415	DGAPI S2
	1.6.2	Gradinita nr. 276	St = 1.606	strada	Corabia	57	2	N-Centrul Corabia E-str.Corabia S-imobil V-imobile	2003	849.606,12	H.C.L. Sector 2 nr. 152/2003 C.F. / Nr. cadastral 208415	DGAPI S2
23	1.6.2	Gradinita Steluta	Sc= 1.367,40	sosea	Vergului	14	2	N-imobil E-Parcul Vergului S-Bd.Basarabia V-Bd.Basarabia	2003	9.278.729,99	H.C.L. Sector 2 nr. 152/2003 C.F. / Nr. cadastral 213293	DGAPI S2
	1.6.2	Gradinita Steluta	St = 2.340	sosea	Vergului	14	2	N-imobil E-Parcul Vergului S-Bd.Basarabia V-Bd.Basarabia	2003	1.237.906,80	H.C.L. Sector 2 nr. 152/2003 C.F. / Nr. cadastral 213293	DGAPI S2
24	1.6.2	Gradinita nr. 280	Sc= 1.785	strada	Delfinului fosta Cocostircului	2	2	N-str.Delfinului E-str.Potarnichii S-Sos.Pantilimon V-spatiu verde	2003	7.962.717,65	H.C.L. Sector 2 nr. 152/2003 C.F. / Nr. cadastral 220419	DGAPI S2
	1.6.2	Gradinita nr. 280	St = 6.100	strada	Delfinului fosta Cocostircului	2	2	N-str.Delfinului E-str.Potarnichii S-Sos.Pantilimon V-spatiu verde	2003	3.227.022,00	H.C.L. Sector 2 nr. 152/2003 C.F. / Nr. cadastral 220419	DGAPI S2

spre înlocuire,
SECRETAR,

NR. CRT	Cod clasificare	Denumirea bunului	Elemente de identificare	Adresa				Vecini	Anul dobândirii, după caz, al dării în folosință	Valoare inventar RON	Denumire act proprietate sau alte acte doveditoare	Unitatea	
				Tip artera	Denumire artera	Nr. Postal	Sector						
0	1	2	3	4	5	6	7	8	9	10	11	12	
25	1.6.2	Scoala Gimnaziala nr. 4	Sc= 597,57	strada	Herta	14A	2	N-imobil E-str.Herta str.Cernauti V-platforma	S-	2003	2.300.465,75	H.C.L. Sector 2 nr. 152/2003 C.F./Nr. cadastral 220475	DGAPI S2
	1.6.2	Scoala Gimnaziala nr. 4	St = 4.226	strada	Herta	14A	2	N-imobil E-str.Herta str.Cernauti V-platforma	S-	2003	2.235.638,52	H.C.L. Sector 2 nr. 152/2003 C.F./Nr. cadastral 220475	DGAPI S2
26	1.6.2.	Scoala Gimnaziala nr. 25	Sc= 3.561,43	strada	Silvia	54	2	N-spatiu verde E-imobile S-str.Ghinea Bratasanu V-imobile		2003	12.250.116,82	H.C.L. Sector 2 nr. 152/2003 C.F./Nr. cadastral 229385	DGAPI S2
	1.6.2	Scoala Gimnaziala nr. 25	St = 13.874	strada	Silvia	54	2	N-spatiu verde E-imobile S-str.Ghinea Bratasanu V-imobile		2003	5.871.615,54	H.C.L. Sector 2 nr. 152/2003 C.F./Nr. cadastral 229385	DGAPI S2
26	1.6.2.	Scoala Gimnaziala nr. 25	St = 31	strada	Silvia	54	2	N-Scoala nr. 25 E-imobile S-str.Ghinea Bratasanu V-Scoala nr. 25		2003	13.119,51	H.C.L. Sector 2 nr. 152/2003 C.F./Nr. cadastral 229385	DGAPI S2
27	1.6.2.	Scoala Gimnaziala nr. 25	Sc= 569.73	aleea	Sinaia bloc 81sc. A		2	N-alee pietonala E-str.Magnoliei S-imobile V-aleea Sinaia		2003	996.715,20	H.C.L. Sector 2 nr. 152/2003 C.F./Nr. cadastral 226633 - C1 - U2	DGAPI S2
	1.6.2	Scoala Gimnaziala nr. 25	Cota indiviza de teren in folosinta=1.300	aleea	Sinaia bloc 81sc. A		2	N-alee pietonala E-str.Magnoliei S-imobile V-aleea Sinaia		2003	687.726,00	H.C.L. Sector 2 nr. 152/2003 C.F./Nr. cadastral 226633 - C1 - U2	DGAPI S2
28	1.6.2.	Scoala Gimnaziala nr. 25	Sc= 181,98	strada	Calimachi	8	2	N-str.Calimachi E-str.Calimachi S-imobil V-str.Vladislav Voievod		2003	275.426,21	H.C.L. Sector 2 nr. 152/2003 C.F./Nr. cadastral 220361	DGAPI S2
	1.6.2	Scoala Gimnaziala nr. 25	St = 639	strada	Calimachi	8	2	N-str.Calimachi E-str.Calimachi S-imobil V-str.Vladislav Voievod		2003	631.453,41	H.C.L. Sector 2 nr. 152/2003 C.F./Nr. cadastral 220361	DGAPI S2

spre neschimbare,
 SECRETAR
 VIZAT

NR. CRT	Cod clasificare	Denumirea bunului	Elemente de identificare	Adresa				Vecini	Anul dobândirii, după caz, al dării în folosință	Valoare inventar RON	Denumire act proprietate sau alte acte doveditoare	Unitatea
				Tip artera	Denumire artera	Nr. Postal	Sector					
0	1	2	3	4	5	6	7	8	9	10	11	12
29	1.6.2	Scoala Gimnaziala nr. 27	Sc= 1.668,26	strada	Masina de Paine	65	2	N-imobile E-str.Masina de Paine S-Gradinita nr.63 V-cimitirul "Reinvierea"	2003	9.216.633,31	H.C.L. Sector 2 nr. 152/2003 C.F./ Nr. cadastral 220430	DGAPI S2
	1.6.2	Scoala Gimnaziala nr. 27	St = 6.757	strada	Masina de Paine	65	2	N-imobile E-str.Masina de Paine S-Gradinita nr.63 V-cimitirul "Reinvierea"	2003	6.677.199,83	H.C.L. Sector 2 nr. 152/2003 C.F./ Nr. cadastral 220430	DGAPI S2
30	1.6.2	Scoala Gimnaziala nr. 28	Sc= 1.102,31	alee	Circului	1	2	N-imobil E-Spitalul Clinic "Colentina" S-aleea Circului V-imobil	2003	3.531.466,52	H.C.L. Sector 2 nr. 152/2003 C.F./ Nr. cadastral 211313	DGAPI S2
	1.6.2	Scoala Gimnaziala nr. 28	St = 5.102	alee	Circului	1	2	N-imobil E-Spitalul Clinic "Colentina" S-aleea Circului V-imobil	2003	5.041.745,38	H.C.L. Sector 2 nr. 152/2003 C.F./ Nr. cadastral 211313	DGAPI S2
31	1.6.2	Scoala Gimnaziala nr. 28	Sc= 235,21	strada	Dogarilor	34	2	N- Str.Dogarilor E-str.Domnita Ruxandra S- Case prticulare V- Case prticulare	2003	1.707.279,35	H.C.L. Sector 2 nr. 152/2003 C.F. / Nr. cadastral 215910	DGAPI S2
	1.6.2	Scoala Gimnaziala nr. 28	St = 485	strada	Dogarilor	34	2	N- Str.Dogarilor E-str.Domnita Ruxandra S- Case prticulare V- Case prticulare	2003	356.184,00	H.C.L. Sector 2 nr. 152/2003 C.F. / Nr. cadastral 215910	DGAPI S2
32	1.6.2	Scoala Gimnaziala nr. 31	Sc= 1.620,66	bulevard	Lacul Tei	116	2	N-imobil E-str.Dorin Pavel S-Bd.Ghica Tei V-str.Maica Domnului	2003	11.261.773,32	H.C.L. Sector 2 nr. 152/2003 C.F. / Nr. cadastral 200546	DGAPI S2
	1.6.2	Scoala Gimnaziala nr. 31	St = 5.342,60	bulevard	Lacul Tei	116	2	N-imobil E-str.Dorin Pavel S-Bd.Ghica Tei V-str.Maica Domnului	2003	2.826.342,25	H.C.L. Sector 2 nr. 152/2003 C.F. / Nr. cadastral 200546	DGAPI S2

SECRETAR
spre neschimbare,
SECRETAR

NR. CRT	Cod clasificare	Denumirea bunului	Elemente de identificare	Adresa				Vecini	Anul dobândirii, după caz, al dării în folosință	Valoare inventar RON	Denumire act proprietate sau alte acte doveditoare	Unitatea
				Tip artera	Denumire artera	Nr. Postal	Sector					
0	1	2	3	4	5	6	7	8	9	10	11	12
33	1.6.2	Scoala Gimnaziala nr. 32	Sc= 2.539	strada	Sportului	21	2	N-imobile E-str.Hortensiei S-imobile V-str.Sportului	2003	8.752.174,65	H.C.L. Sector 2 nr. 152/2003 C.F. / Nr. cadastral 220429	DGAPI S2
	1.6.2	Scoala Gimnaziala nr. 32	St = 11.754	strada	Sportului	21	2	N-imobile E-str.Hortensiei S-imobile V-str.Sportului	2003	4.228.266,42	H.C.L. Sector 2 nr. 152/2003 C.F. / Nr. cadastral 220429	DGAPI S2
34	1.6.2	Scoala Gimnaziala nr. 39	Sc= 2.029,10	sosea	Colentina	91	2	N-teren viran E-imobile S-Sos.Colentina V-spatiu verde	2003	7.966.253,26	H.C.L. Sector 2 nr. 152/2003 C.F. / Nr. cadastral 220429	DGAPI S2
	1.6.2	Scoala Gimnaziala nr. 39	St = 7.667	sosea	Colentina	91	2	N-teren viran E-imobile S-Sos.Colentina V-spatiu verde	2003	4.055.996,34	H.C.L. Sector 2 nr. 152/2003 C.F. / Nr. cadastral 220429	DGAPI S2
35	1.6.2	Scoala Gimnaziala nr. 40	Sc= 3.207	strada	Peris	27	2	N-imobile E-Gradinita nr.9 S-str.Tesatoarelor V-str.Escalei	2003	10.004.945,16	H.C.L. Sector 2 nr. 152/2003 C.F. / Nr. cadastral 220407	DGAPI S2
		Scoala Gimnaziala nr. 40	St = 7.014	strada	Peris	27	2	N-imobile E-Gradinita nr.9 S-str.Tesatoarelor V-str.Escalei	2003	2.968.394,94	H.C.L. Sector 2 nr. 152/2003 C.F. / Nr. cadastral 220407	DGAPI S2
36	1.6.2	Scoala Gimnaziala nr. 41	Sc= 1.238,54	strada	Nicolae Apostol	2	2	N-Intrep.Automatica E-str. Nicolae Apostol	2003	15.890.359,97	H.C.L. Sector 2 nr. 152/2003 C.F. / Nr. cadastral 220409	DGAPI S2
		Scoala Gimnaziala nr. 41	St = 4.883	strada	Nicolae Apostol	2	2	S-str.Zamfir Arbore V-teren viran	2003	2.249.109,80		DGAPI S2
37	1.6.2	Scoala Gimnaziala nr. 46	Sc=1.096,88	strada	Slt.Stanescu Gheorghe	2	2	N-parcari E-alee pietonala	2003	3.767.467,08	H.C.L. Sector 2 nr. 152/2003 C.F. / Nr. cadastral 213294	DGAPI S2
		Scoala Gimnaziala nr. 46	St = 6.082	strada	Slt.Stanescu Gheorghe	2	2	S-Liceul Ind."Mecanica Fina" V- str.Slt.Stanescu Gheorghe	2003	6.010.171,58		DGAPI S2

VIZAT
spre neschimbare,
SECRETAR

NR. CRT	Cod clasificare	Denumirea bunului	Elemente de identificare	Adresa				Vecini	Anul dobândirii, după caz, al dării în folosință	Valoare inventar RON	Denumire act proprietate sau alte acte doveditoare	Unitatea
				Tip artera	Denumire artera	Nr. Poștal	Sector					
0	1	2	3	4	5	6	7	8	9	10	11	12
38	1.6.2	Scoala Gimnaziala nr. 49	Sc= 2.072	strada	Vatra Luminoasa	99	2	N-depozite-Tesatoria Ind,Bumbacului E-imobile S-str.Vatra Luminoasa V-imobile	2003	9.720.926,51	H.C.L. Sector 2 nr. 152/2003 C.F./ Nr. cadastral 218598	DGAPI S2
		Scoala Gimnaziala nr. 49	St = 5.376	strada	Vatra Luminoasa	99	2	N-depozite-Tesatoria Ind,Bumbacului E-imobile S-str.Vatra Luminoasa V-imobile	2003	5.312.509,44	H.C.L. Sector 2 nr. 152/2003 C.F./ Nr. cadastral 218598	DGAPI S2
39	1.6.2	Scoala Gimnaziala nr. 51	Sc= 1.082,08	strada	Herta	1	2	N-platforma beton E-imobile S-Complex de sanatate "Miramar" V-spatiu verde	2003	4.477.367,46	H.C.L. Sector 2 nr. 152/2003 C.F. / Nr. cadastral 213298	DGAPI S2
		Scoala Gimnaziala nr. 51	St = 8.144	strada	Herta	1	2	N-platforma beton E-imobile S-Complex de sanatate "Miramar" V-spatiu verde	2003	3.446.622,24	H.C.L. Sector 2 nr. 152/2003 C.F. / Nr. cadastral 213298	DGAPI S2
40	1.6.2	Scoala Gimnaziala nr. 56	Sc= 1.281	bulevard	Pache Protopopescu	109A	2	N-imobile E-imobile S-Microcantina SC Alcaz SA V-Intrep.Delicia	2003	6.112.700,21	H.C.L. Sector 2 nr. 152/2003 C.F. / Nr. cadastral 217380	DGAPI S2
		Scoala Gimnaziala nr. 56	St = 4.422	bulevard	Pache Protopopescu	109A	2	N-imobile E-imobile S-Microcantina SC Alcaz SA V-Intrep.Delicia	2003	4.369.776,18	H.C.L. Sector 2 nr. 152/2003 C.F. / Nr. cadastral 217380	DGAPI S2
41	1.6.2	Scoala Gimnaziala nr. 62	Sc= 1.911,55	strada	Potarnichii	3	2	N-imobile E-str. Potarnichii S-Biserica V-Gradinita nr.280	2003	15.709.302,31	H.C.L. Sector 2 nr. 152/2003 C.F. / Nr. cadastral 213299	DGAPI S2
		Scoala Gimnaziala nr. 62	St = 4.608	strada	Potarnichii	3	2	N-imobile E-str. Potarnichii S-Biserica V-Gradinita nr.280	2003	2.437.724,16	H.C.L. Sector 2 nr. 152/2003 C.F. / Nr. cadastral 213299	DGAPI S2

VIZAT
 spre neschimbare,
 SECRETAR.

NR. CRT	Cod clasificare	Denumirea bunului	Elemente de identificare	Adresa				Vecini	Anul dobândirii, după caz, al dării în folosință	Valoare inventar RON	Denumire act proprietate sau alte acte doveditoare	Unitatea
				Tip artera	Denumire artera	Nr. Postal	Sector					
0	1	2	3	4	5	6	7	8	9	10	11	12
42	1.6.2	Scoala Gimnaziala nr. 62	Sc= 117,14	strada	Stiucii	54	2	N-teren viran E-teren viran S-imobile V-str.Stiucii	2003	159.514,94	H.C.L. Sector 2 nr. 152/2003 C.F./ Nr. cadastral 224625	DGAPI S2
		Scoala Gimnaziala nr. 62	St = 1.041	strada	Stiucii	54	2	N-teren viran E-teren viran S-imobile V-str.Stiucii	2003	374.478,93	H.C.L. Sector 2 nr. 152/2003 C.F./ Nr. cadastral 224625	DGAPI S2
43	1.6.2	Scoala Gimnaziala nr. 66	Sc= 1.069,34	strada	Logofat Dan	1	2	N-aleea Vergului E-camine S-sos.Vergului V-str.Logofat Dan	2003	9.752.937,10	H.C.L. Sector 2 nr. 152/2003 C.F. / Nr. cadastral 224622	DGAPI S2
		Scoala Gimnaziala nr. 66	St = 5.128,15	strada	Logofat Dan	1	2	N-aleea Vergului E-camine S-sos.Vergului V-str.Logofat Dan	2003	2.712.893,91	H.C.L. Sector 2 nr. 152/2003 C.F. / Nr. cadastral 224622	DGAPI S2
44	1.6.2	Scoala Gimnaziala nr. 71	Sc= 841	strada	Calea Mosilor	148	2	N-Calea Mosilor E-Colegiu Ec."Hermes" S-imobile V-imobile	2003	4.496.470,29	H.C.L. Sector 2 nr. 152/2003 C.F. / Nr. cadastral 220397	DGAPI S2
		Scoala Gimnaziala nr. 71	St = 1.558	strada	Calea Mosilor	148	2	N-Calea Mosilor E-Colegiu Ec."Hermes" S-imobile V-imobile	2003	1.434.139,00	H.C.L. Sector 2 nr. 152/2003 C.F. / Nr. cadastral 220397	DGAPI S2
45	1.6.2	Scoala Gimnaziala nr. 77	Sc= 714,51	sosea	Pantelimon	289	2	N-Parcul Hatisului E-imobile S-Sos,Pantelimon V-Parcul Hatisului	2003	4.166.007,38	H.C.L. Sector 2 nr. 152/2003 C.F. nr. 51347, Nr. cadastral 13414	DGAPI S2
		Scoala Gimnaziala nr. 77	St = 4.045	sosea	Pantelimon	289	2	N-Parcul Hatisului E-imobile S-Sos,Pantelimon V-Parcul Hatisului	2003	1.711.884,45	H.C.L. Sector 2 nr. 152/2003 C.F. nr. 51347, Nr. cadastral 13414	DGAPI S2
46	1.6.2	Scoala Gimnaziala nr. 85	Sc= 1.101,15	intrarea	Lt. Medic Zlatescu Constantin	7A	2	N-imobile E-intr.Sold.Gh.Mina S-imobil V-imobil	2003	6.177.671,62	H.C.L. Sector 2 nr. 152/2003 C.F. / Nr. cadastral 217609	DGAPI S2
		Scoala Gimnaziala nr. 85	St = 4.499	intrarea	Lt. Medic Zlatescu Constantin	7A	2	N-imobile E-intr.Sold.Gh.Mina S-imobil V-imobil	2003	4.445.866,81	H.C.L. Sector 2 nr. 152/2003 C.F. / Nr. cadastral 217609	DGAPI S2

VIZAT
 spre reschimbare,
 SECRETAR

NR. CRT	Cod clasificare	Denumirea bunului	Elemente de identificare	Adresa				Vecini	Anul dobândirii, după caz, al dării în folosință	Valoare inventar RON	Denumire act proprietate sau alte acte doveditoare	Unitatea
				Tip artera	Denumire artera	Nr. Postal	Sector					
0	1	2	3	4	5	6	7	8	9	10	11	12
47	1.6.2	Scoala Gimnaziala nr.85	Sc. = 502,40	strada	Popa Nan	47B	2	N-biserica E-imobile S-imobile V-str.Popa Nan	2003	5.976,25	H.C.L. Sector 2 nr. 152/2003 C.F. / Nr. cadastral 230520	DGAPI S2
		Scoala Gimnaziala nr.85	St = 1.237	strada	Popa Nan	47B	2	N-biserica E-imobile S-imobile V-str.Popa Nan	2003	1.222.391,03	H.C.L. Sector 2 nr. 152/2003 C.F. / Nr. cadastral 230520	DGAPI S2
48	1.6.2	Scoala Gimnaziala nr.85	Sc. = 644,90	strada	Traian	160	2	N-imobile E-str.Austrului S-intr.Arpas V-str.Traian	2003	1.419.254,39	H.C.L. Sector 2 nr. 152/2003 C.F. / Nr. cadastral 230518	DGAPI S2
		Scoala Gimnaziala nr.85	St = 2.400,09	strada	Traian	160	2	N-imobile E-str.Austrului S-intr.Arpas V-str.Traian	2003	86.367,58	H.C.L. Sector 2 nr. 152/2003 C.F. / Nr. cadastral 230518	DGAPI S2
49	1.6.2	Scoala Gimnaziala nr. 145	Sc= 1.290,36	strada	Heliade Intre Vii	36	2	N-Doamna Ghica E-str.Rauseni S-imobile V-str.Heliade Intre Vii	2003	11.276.529,99	H.C.L. Sector 2 nr. 152/2003 C.F. / Nr. cadastral 220395	DGAPI S2
		Scoala Gimnaziala nr. 145	St = 5.017	strada	Heliade Intre Vii	36	2	N-Doamna Ghica E-str.Rauseni S-imobile V-str.Heliade Intre Vii	2003	2.654.093,34	H.C.L. Sector 2 nr. 152/2003 C.F. / Nr. cadastral 220395	DGAPI S2
50	1.6.2	Scoala Gimnaziala nr.145	Sc= 344,66	strada	Heliade intre Vii	26	2	N-str.Vasile Stolnicul E-str.Rauseni S-imobile V-str.Heliade intre Vii	2003	995.536,61	H.C.L. Sector 2 nr. 152/2003 C.F. / Nr. cadastral 220347	DGAPI S2
		Scoala Gimnaziala nr.145	St = 1.943	strada	Heliade intre Vii	26	2	N-str.Vasile Stolnicul E-str.Rauseni S-imobile V-str.Heliade intre Vii	2003	822.297,03	H.C.L. Sector 2 nr. 152/2003 C.F. / Nr. cadastral 220347	DGAPI S2
51	51	Scoala Gimnaziala nr. 307	Sc= 1.676	strada	Luncsoara	17	2	N-aleea Deda E-str.Luncsoara S-str.Luncsoara V-aleea Luncsoara	2003	4.645.737,91	H.C.L. Sector 2 nr. 152/2003 C.F. / Nr. cadastral 213297	DGAPI S2
		Scoala Gimnaziala nr. 307	St = 4.566	strada	Luncsoara	17	2	N-aleea Deda E-str.Luncsoara S-str.Luncsoara V-aleea Luncsoara	2003	4.512.075,54	H.C.L. Sector 2 nr. 152/2003 C.F. / Nr. cadastral 213297	DGAPI S2

VIZAT
 spre neschimbare,
 SECRETAR

NR. CRT	Cod clasificare	Denumirea bunului	Elemente de identificare	Adresa				Vecini	Anul dobândirii, după caz, al dării în folosință	Valoare inventar RON	Denumire act proprietate sau alte acte doveditoare	Unitatea
				Tip artera	Denumire artera	Nr. Postal	Sector					
0	1	2	3	4	5	6	7	8	9	10	11	12
52	1.6.2	Scoala Gimnaziala "Maria Rosetti"	Sc= 1.035,74	strada	Garibaldi Giuseppe	3	2	N-str.Pinul Alb E-str.Garibaldi Giuseppe S-str.Dinu Lipatti V-str.Johann Sebastian Bach	2003	4.031.941,78	H.C.L. Sector 2 nr. 152/2003 C.F. / Nr. cadastral 220399	DGAPI S2
		Scoala Gimnaziala "Maria Rosetti"	St = 5.690	strada	Garibaldi Giuseppe	3	2	N-str.Pinul Alb E-str.Garibaldi Giuseppe S-str.Dinu Lipatti V-str.Johann Sebastian Bach	2003	3.010.123,80	H.C.L. Sector 2 nr. 152/2003 C.F. / Nr. cadastral 220399	DGAPI S2
53	1.6.2	Scoala Gimnaziala "Tudor Arghezi"	Sc= 865,93	strada	Arghezi Tudor	46-50	2	N-imobile E-imobile S-imobile V-str.Arghezi Tudor	2003	7.077.232,13	H.C.L. Sector 2 nr. 152/2003 C.F. / Nr. cadastral 220369	DGAPI S2
		Scoala Gimnaziala "Tudor Arghezi"	St = 2.472,60	strada	Arghezi Tudor	46-50	2	N-imobile E-imobile S-imobile V-str.Arghezi Tudor	2003	1.661.513,02	H.C.L. Sector 2 nr. 152/2003 C.F. / Nr. cadastral 220369	DGAPI S2
54	1.6.2	Scoala gimnaziala "Sf. Silvestru"	Sc= 1.586	strada	Oltarului	11	2	N-str.Oltarului E-imobil S-str. Parintele Galeriu V-str.Silvestru	2003	9.922.783,47	H.C.L. Sector 2 nr. 152/2003 C.F./ Nr. cadastral 218157	DGAPI S2
		Scoala gimnaziala "Sf. Silvestru"	St = 3.122	strada	Oltarului	11	2	N-str.Oltarului E-imobil S-str. Parintele Galeriu V-str.Silvestru	2003	3.085.129,18	H.C.L. Sector 2 nr. 152/2003 C.F./ Nr. cadastral 218157	DGAPI S2
55	1.6.2	Scoala gimnaziala "Grigorie Ghica Voievod"	Sc= 3.564	strada	Laptari Tei	23	2	N-str.Doamna Ghica E-str.Laptari Tei S-aleea Teiul Doamnei V-str.Teiul Doamnei	2003	12.384.020,47	H.C.L. Sector 2 nr. 152/2003 C.F./ Nr. cadastral 220438	DGAPI S2
		Scoala gimnaziala "Grigorie Ghica Voievod"	St = 13.285	strada	Laptari Tei	23	2	N-str.Doamna Ghica E-str.Laptari Tei S-aleea Teiul Doamnei V-str.Teiul Doamnei	2003	7.028.030,70	H.C.L. Sector 2 nr. 152/2003 C.F./ Nr. cadastral 220438	DGAPI S2
56	1.6.2	Scoala Gimnaziala "Maica Domnului"	Sc= 1.461	strada	Maiorescu Ion Prof.	32	2	N-str.Titu Maiorescu E-Laborator "Vinalcool" S-Leaganul de copii nr.4 V-str.Maiorescu Ion Prof	2003	13.950.400,53	H.C.L. Sector 2 nr. 152/2003 C.F. / Nr. cadastral 218597	DGAPI S2
		Scoala Gimnaziala "Maica Domnului"	St = 5.170	strada	Maiorescu Ion Prof.	32	2	N-str.Titu Maiorescu E-Laborator "Vinalcool" S-Leaganul de copii nr.4 V-str.Maiorescu Ion Prof	2003	4.087.143,50	H.C.L. Sector 2 nr. 152/2003 C.F. / Nr. cadastral 218597	DGAPI S2

spre reschimbare,
 SECRETAR
 VIZAT

NR. CRT	Cod clasificare	Denumirea bunului	Elemente de identificare	Adresa				Vecini	Anul dobândirii, după caz, al dării în folosință	Valoare inventar RON	Denumire act proprietate sau alte acte doveditoare	Unitatea
				Tip artera	Denumire artera	Nr. Postal	Sector					
0	1	2	3	4	5	6	7	8	9	10	11	12
57	1.6.2	Scoala Gimnaziala "Maica Domnului"	Sc= 1.119,83	intrarea	Cobilitei	8	2	N-str.Viitorului E-imobile S-imobile V-imobile	2003	2.001.640,25	H.C.L. Sector 2 nr. 152/2003 C.F./ Nr. cadastral 220346	DGAPI S2
		Scoala Gimnaziala "Maica Domnului"	St = 5.019	intrarea	Cobilitei	8	2	N-str.Viitorului E-imobile S-imobile V-imobile	2003	4.959.725,61	H.C.L. Sector 2 nr. 152/2003 C.F./ Nr. cadastral 220346	DGAPI S2
58	1.6.2	Scoala Gimnaziala "Iancului"	Sc= 579,23	bulevard	Pache Protopopescu	50	2	N-Bd.Pache Protopopescu E-imobil S-Matei Voievod V-spatiu verde	2003	3.634.980,62	H.C.L. Sector 2 nr. 152/2003 C.F./ Nr. cadastral 220473	DGAPI S2
		Scoala Gimnaziala "Iancului"	St = 2.257,73	bulevard	Pache Protopopescu	50	2	N-Bd.Pache Protopopescu E-imobil S-Matei Voievod V-spatiu verde	2003	2.231.066,21	H.C.L. Sector 2 nr. 152/2003 C.F./ Nr. cadastral 220473	DGAPI S2
59	1.6.2	Scoala Gimnaziala "Iancului"	Sc= 622,40	bulevard	Ferdinand I	23	2	N-imobil E-imobil S-Bd.Ferdinand I V-str.Dimitrie Onciu	2003	3.823.804,36	H.C.L. Sector 2 nr. 152/2003 C.F. / Nr. cadastral 220441	DGAPI S2
		Scoala Gimnaziala "Iancului"	St = 1.859	bulevard	Ferdinand I	23	2	N-imobil E-imobil S-Bd.Ferdinand I V-str.Dimitrie Onciu	2003	1.837.045,21	H.C.L. Sector 2 nr. 152/2003 C.F. / Nr. cadastral 220441	DGAPI S2
60	1.6.2	Scoala Gimnaziala "Petre Ghelmez"	Sc= 1.850,85	strada	Pescarusului	124	2	N-teren viran E-str. Pescarusului S-Bd.Basarabiei V-Grup Scolar	2003	6.024.758,47	H.C.L. Sector 2 nr. 152/2003 C.F./ Nr. cadastral 224626	DGAPI S2
		Scoala Gimnaziala "Petre Ghelmez"	St = 12.120	strada	Pescarusului	124	2	N-teren viran E-str. Pescarusului S-Bd.Basarabiei V-Grup Scolar	2003	4.359.927,60	H.C.L. Sector 2 nr. 152/2003 C.F./ Nr. cadastral 224626	DGAPI S2
61	1.6.2	Scoala Gimnaziala "Petre Ghelmez"	Sc= 948,90	bulevard	Basarabiei	160	2	N-Bd.Basarabiei E-str.Branesti S-spatiu verde V-str.Privalului	2003	651.116,51	H.C.L. Sector 2 nr. 152/2003 C.F./ Nr. cadastral 213295	DGAPI S2
		Scoala Gimnaziala "Petre Ghelmez"	St = 1.443	bulevard	Basarabiei	160	2	N-Bd.Basarabiei E-str.Branesti S-spatiu verde V-str.Privalului	2003	763.375,86	H.C.L. Sector 2 nr. 152/2003 C.F./ Nr. cadastral 213295	DGAPI S2

spre reschimbare,
 SECRETAR
 VIZAV

NR. CRT	Cod clasificare	Denumirea bunului	Elemente de identificare	Adresa				Vecini	Anul dobândirii, după caz, al dării în folosință	Valoare inventar RON	Denumire act proprietate sau alte acte doveditoare	Unitatea
				Tip artera	Denumire artera	Nr. Postal	Sector					
0	1	2	3	4	5	6	7	8	9	10	11	12
62	1.6.2	Scoala Gimnaziala "Petre Ghelmez"	Sc. = 142	bulevard	Basarabiei	50	2	N-Bd.Basarabiei E-alee acces S-imobile V-imobile	2011	1,00	Protocol 06.01.2011	DGAPI S2
		Scoala Gimnaziala "Petre Ghelmez"	St = 352	bulevard	Basarabiei	50	2	N-Bd.Basarabiei E-alee acces S-imobile V-imobile	2011	186.215,04	Protocol 06.01.2011	DGAPI S2
63	1.6.2	Scoala Gimnaziala "Ferdinand I"	Sc= 2.296	bulevard	Garii Obor	16	2	N-imobil E- imobil S-str.Prof.Nifon Balasescu V-str.Caminului	2003	12.687.060,91	H.C.L. Sector 2 nr. 152/2003 C.F. / Nr. cadastral 216545	DGAPI S2
64		Scoala Gimnaziala "Ferdinand I"	St = 5.932	bulevard	Garii Obor	16	2	N-imobil E- imobil S-str.Prof.Nifon Balasescu V-str.Caminului	2003	5.861.943,08	H.C.L. Sector 2 nr. 152/2003 C.F. / Nr. cadastral 216545	DGAPI S2
65	1.6.2	Scoala Gimnaziala de Arte nr. 2 Scoala Gimnaziala nr. 71	Sc= 1.005,18	bulevard	Ferdinand I	128	2	N- Str. Ritmului E- Str.Avrig S- alee pietonala V- alee pietonala	2003	702,120.19 72,735.30	H.C.L. Sector 2 nr. 152/2003 C.F. / Nr. cadastral 220446	DGAPI S2
		Scoala Gimnaziala de Arte nr. 2 Scoala Gimnaziala nr. 71	St = 3.287,02	bulevard	Ferdinand I	128	2	N- Str. Ritmului E- Str.Avrig S- alee pietonala V- alee pietonala	2003	3.248.200,29	H.C.L. Sector 2 nr. 152/2003 C.F. / Nr. cadastral 220446	DGAPI S2
66	1.6.2	Scoala Centrala	Sc= 4.668,92	strada	Icoanei	3-5	2	N-ambasada E-imobile S-str.Icoanei V-Str.Alexandru Sahia	2003	26.018.713,33	H.C.L. Sector 2 nr. 152/2003 C.F. / Nr. cadastral 220442	DGAPI S2
		Scoala Centrala	St = 16.356	strada	Icoanei	3-5	2	N-ambasada E-imobile S-str.Icoanei V-Str.Alexandru Sahia	2003	16.162.835,64	H.C.L. Sector 2 nr. 152/2003 C.F. / Nr. cadastral 220442	DGAPI S2
67	1.6.2	Colegiu National "Spiru Haret"	Sc= 2.035	strada	Italiana	17	2	N-str.Italiana E-str.Vasile Lascar S-Intitutul de Proiectare Studii Hidrotehnice V-imobile	2003	17.856.397,42	H.C.L. Sector 2 nr. 152/2003 C.F. / Nr. cadastral 213296	DGAPI S2
		Colegiu National "Spiru Haret"	St = 5.585	strada	Italiana	17	2	N-str.Italiana E-str.Vasile Lascar S-Intitutul de Proiectare Studii Hidrotehnice V-imobile	2003	5.519.041,15	H.C.L. Sector 2 nr. 152/2003 C.F. / Nr. cadastral 213296	DGAPI S2

VIZA
 spre reschimbare,
 SECRETARIA

NR. CRT	Cod clasificare	Denumirea bunului	Elemente de identificare	Adresa				Vecini	Anul dobândirii, după caz, al dării în folosință	Valoare inventar RON	Denumire act proprietate sau alte acte doveditoare	Unitatea
				Tip artera	Denumire artera	Nr. Postal	Sector					
0	1	2	3	4	5	6	7	8	9	10	11	12
68	1.6.2	Colegiu National "Iulia Hasdeu"	Sc= 3.030,77	bulevard	Ferdinand I	91	2	N-Oborul Nou E-sos.Mihai Bravu S-Bd.Ferdinand I V-Adm.Fin.Sect.2	2003	34.628.299,65	H.C.L. Sector 2 nr. 152/2003 C.F. / Nr. cadastral 213292	DGAPI S2
		Colegiu National "Iulia Hasdeu"	St= 6.150	bulevard	Ferdinand I	91	2	N-Oborul Nou E-sos.Mihai Bravu S-Bd.Ferdinand I V-Adm.Fin.Sect.2	2003	6.077.368,50	H.C.L. Sector 2 nr. 152/2003 C.F. / Nr. cadastral 213292	DGAPI S2
69	1.6.2	Colegiul National Bilingv "George Cosbuc"	Sc= 2.301,83	strada	Olari	29-31	2	N-imobil E-imobile S-str.Olari V-imobil	2003	6.084.405,39	H.C.L. Sector 2 nr. 152/2003 C.F. / Nr. cadastral 215441	DGAPI S2
		Colegiul National Bilingv "George Cosbuc"	St = 5.455	strada	Olari	29-31	2	N-imobil E-imobile S-str.Olari V-imobil	2003	5.390.576,45	H.C.L. Sector 2 nr. 152/2003 C.F. / Nr. cadastral 215441	DGAPI S2
70	1.6.2	Colegiu National "Mihai Viteazul"	Sc= 4.047	bulevard	Pache Protopopescu	62	2	N-bd.Pache Protopopescu E-str.Matasari S-str.Matei Voievod V-Sc.cu clase I-VIII nr.52"lancului"	2003	40.821.313,40	H.C.L. Sector 2 nr. 152/2003 C.F. / Nr. cadastral 220449	DGAPI S2
		Colegiu National "Mihai Viteazul"	St = 9.103	bulevard	Pache Protopopescu	62	2	N-bd.Pache Protopopescu E-str.Matasari S-str.Matei Voievod V-Sc.cu clase I-VIII nr.52"lancului"	2003	8.998.444,00	H.C.L. Sector 2 nr. 152/2003 C.F. / Nr. cadastral 220449	DGAPI S2
71	1.6.2	Colegiul National "Emil Racovita"	Sc= 2.019,94	sosea	Mihai Bravu	169	2	N-str.Maior Coravu Ion E-str.arh.Socoleanu Ioan S-str.arh.Savulescu Alex V-sos.Mihai Bravu	2003	4.190.781,37	H.C.L. Sector 2 nr. 152/2003 C.F. / Nr. cadastral 220408	DGAPI S2
		Colegiul National "Emil Racovita"	St = 6.915	sosea	Mihai Bravu	169	2	N-str.Maior Coravu Ion E-str.arh.Socoleanu Ioan S-str.arh.Savulescu Alex V-sos.Mihai Bravu	2003	6.833.333,85	H.C.L. Sector 2 nr. 152/2003 C.F. / Nr. cadastral 220408	DGAPI S2

SECRETAR
VIZAT
spre neschimbare,

NR. CRT	Cod clasificare	Denumirea bunului	Elemente de identificare	Adresa				Vecini	Anul dobândirii, după caz, al dării în folosință	Valoare inventar RON	Denumire act proprietate sau alte acte doveditoare	Unitatea
				Tip artera	Denumire artera	Nr. Poștal	Sector					
0	1	2	3	4	5	6	7	8	9	10	11	12
72	1.6.2	Colegiu National "Cantemir Voda"	Sc= 2.263,93	strada	Viitorului	60	2	N-imobile E-imobile S-Bd.Dacia V-str.Viitorului	2003	21.380.579,94	H.C.L. Sector 2 nr. 152/2003 C.F. / Nr. cadastral 220421	DGAPI S2
		Colegiu National "Cantemir Voda"	St = 6.245,18	strada	Viitorului	60	2	N-imobile E-imobile S-Bd.Dacia V-str.Viitorului	2003	6.171.424,42	H.C.L. Sector 2 nr. 152/2003 C.F. / Nr. cadastral 220421	DGAPI S2
73	1.6.2	Colegiul National "Victor Babes" Scoala Postliceala Sanitara Fundeni	Sc= 3.845,57	sosea	Fundeni	252-254	2	N-imobile E-Sos.Fundeni/Parohia Fundeni S-Proprietati particulare V-Spitalul de Oncologie Fundeni	2003	6.406,689.26 3.433,992.23	H.C.L. Sector 2 nr. 152/2003 C.F. / Nr. cadastral 213157	DGAPI S2
		Colegiul National "Victor Babes" Scoala Postliceala Sanitara Fundeni	St = 17.363	sosea	Fundeni	252-254	2	N-imobile E-Sos.Fundeni/Parohia Fundeni S-Proprietati particulare V-Spitalul de Oncologie Fundeni	2003	9.185.374,26	H.C.L. Sector 2 nr. 152/2003 C.F. / Nr. cadastral 213157	DGAPI S2
74	1.6.2	Colegiu Ec."A.D.Xenopol"	Sc= 1.901,88	strada	Traian	165	2	N-Avram Iancu E-str.Traian S-str.Plantelor V-str.Stefan Mihaileanu	2003	2.163.253,88	H.C.L. Sector 2 nr. 152/2003 C.F. nr. 51242, Nr. cadastral 13359	DGAPI S2
		Colegiu Ec."A.D.Xenopol"	St = 2.656,33	strada	Traian	165	2	N-Avram Iancu E-str.Traian S-str.Plantelor V-str.Stefan Mihaileanu	2003	2.624.958,74	H.C.L. Sector 2 nr. 152/2003 C.F. nr. 51242, Nr. cadastral 13359	DGAPI S2
75	1.6.2	Colegiu Ec."Hermes"	Sc= 1.109,14	strada	Calea Mosilor	152	2	N-imobil E-imobile S-imobile V-SC.clase I-VIII "Iovan Ducici"	2003	3.502.601,38	H.C.L. Sector 2 nr. 152/2003 C.F. / Nr. cadastral 220444	DGAPI S2
		Colegiu Ec."Hermes"	St = 2.421	strada	Calea Mosilor	152	2	N-imobil E-imobile S-imobile V-SC.clase I-VIII "Iovan Ducici"	2003	2.064.677,22	H.C.L. Sector 2 nr. 152/2003 C.F. / Nr. cadastral 220444	DGAPI S2

spre neschimbare,
 SECRETAR,
 MARIA...

NR. CRT	Cod clasificare	Denumirea bunului	Elemente de identificare	Adresa				Vecini	Anul dobândirii, după caz, al dării în folosință	Valoare inventar RON	Denumire act proprietate sau alte acte doveditoare	Unitatea
				Tip artera	Denumire artera	Nr. Poștal	Sector					
0	1	2	3	4	5	6	7	8	9	10	11	12
76	1.6.2	Colegiul Tehnic "Dimitrie Leonida"	Sc= 5.552,02	bulevard	Basarabia	47	2	N - Stadion Lia Manoliu E- Spital Judetean Ilfov S - Bd.Basarabia V - Stadion Lia Manoliu	2003	27.929.753,11	H.C.L. Sector 2 nr. 31/2005 CF/nr. cadastral 202688	DGAPI S2
		Colegiul Tehnic "Dimitrie Leonida"	St = 19.521	bulevard	Basarabia	47	2	N - Stadion Lia Manoliu E- Spital Judetean Ilfov S - Bd.Basarabia V - Stadion Lia Manoliu	2003	10.326.999,42	H.C.L. Sector 2 nr. 31/2005 CF/nr. cadastral 202688	DGAPI S2
77	1.6.2	Colegiu Tehnic "Edmond Nicolau" Liceul Teoretic Bilingv "Ita Wegman"	Sc= 6.254,63	bulevard	Dimitrie Pompeiu	3	2	N-platforma industrială E-camin	2003	33.276.481,65	H.C.L. Sector 2 nr. 152/2003 C.F. / Nr. cadastral 220413	DGAPI S2
		Colegiu Tehnic "Edmond Nicolau" Liceul Teoretic Bilingv "Ita Wegman"	St = 21.639	bulevard	Dimitrie Pompeiu	3	2	S-Bd.Dimitrie Pompei V-Grup scolar ind. "C.Brancusi"	2003	11.447.463,78		DGAPI S2
78	1.6.2	Liceul Tehnologic "Nikola Tesla"	Sc= 2.017,45	sosea	Pantelimon	25	2	N-Sc.clase I-VIII nr.46 E-Asoc.Medicale "Christiana" S-sos.Pantelimon V-camin nefamilisti SC Mecanica Fina SA	2003	6.302.914,50	H.C.L. Sector 2 nr. 152/2003 C.F. / Nr. cadastral 215887	DGAPI S2
		Liceul Tehnologic "Nikola Tesla"	St = 9.607,25	sosea	Pantelimon	25	2	N-Sc.clase I-VIII nr.46 E-Asoc.Medicale "Christiana" S-sos.Pantelimon V-camin nefamilisti SC Mecanica Fina SA	2003	8.843.473,63	H.C.L. Sector 2 nr. 152/2003 C.F. / Nr. cadastral 215887	DGAPI S2
79	1.6.2	Liceul Tehnologic "Constantin Brancusi"	Sc= 2.884	bulevard	Dimitrie Pompeiu	1	2	N-Nusco Imobiliara E-Colegiu Tehnic "Ed.Nicolau" S-Bd.Dimitrie Pompei V-Suprem Concept Construct	2003	17.740.765,66	H.C.L. Sector 2 nr. 152/2003 CF/nr. cadastral 228656	DGAPI S2
		Liceul Tehnologic "Constantin Brancusi"	St = 9.166	bulevard	Dimitrie Pompeiu	1	2	N-Nusco Imobiliara E-Colegiu Tehnic "Ed.Nicolau" S-Bd.Dimitrie Pompei V-Suprem Concept Construct	2003	4.848.997,32	H.C.L. Sector 2 nr. 152/2003 CF/nr. cadastral 228656	DGAPI S2

VIZAT
 spre înscrubare,
 SECRETAR,

NR. CRT	Cod clasificare	Denumirea bunului	Elemente de identificare	Adresa				Vecini	Anul dobândirii, după caz, al dării în folosință	Valoare inventar RON	Denumire act proprietate sau alte acte doveditoare	Unitatea
				Tip artera	Denumire artera	Nr. Postal	Sector					
0	1	2	3	4	5	6	7	8	9	10	11	12
80	1.6.2	Liceul Tehnologic "Ion I. C. Bratianu" Liceul Teoretic "Mihail Sadoveanu"	Sc= 2.846,20	strada	Popa Lazar	8A	2	N-strada Popa Lazar E-proprietate particulara S-imobil V-biserica	2003	3.611,185,83 7,875,165,5	H.C.L. Sector 2 nr. 152/2003 CF/nr. cadastral 220461	DGAPI S2
		Liceul Tehnologic "Ion I. C. Bratianu" Liceul Teoretic "Mihail Sadoveanu"	St = 6.127	strada	Popa Lazar	8A	2	N-strada Popa Lazar E-proprietate particulara S-imobil V-biserica	2003	6.054.640,13	H.C.L. Sector 2 nr. 152/2003 CF/nr. cadastral 220461	DGAPI S2
81	1.6.2	Liceul Tehnologic "Sfantul Pantelimon"	Sc= 2.193,59	strada	Hambarului	12A	2	N-Intr.Electroaparataj E-saptiu verde	2003	10.672.946,67	H.C.L. Sector 2 nr. 152/2003 CF/nr. cadastral 220394	DGAPI S2
		Liceul Tehnologic "Sfantul Pantelimon"	St = 7.559	strada	Hambarului	12A	2	S-stadionul "Lia Manoliu" V-Camin internat	2003	3.717.213,84		DGAPI S2
82	1.6.2	Liceul Teoretic "Lucian Blaga"	Sc= 2.525,66	sosea	Pantelimon	355	2	N-imobil E-aleea Pantelimon S-spatiu verde V-imobile	2003	9.878.447,98	H.C.L. Sector 2 nr. 152/2003 C.F. / Nr. cadastral 220402	DGAPI S2
		Liceul Teoretic "Lucian Blaga"	St = 9.373	sosea	Pantelimon	355	2	N-imobil E-aleea Pantelimon S-spatiu verde V-imobile	2003	4.958.504,46	H.C.L. Sector 2 nr. 152/2003 C.F. / Nr. cadastral 220402	DGAPI S2
83	1.6.2	Liceul Teoretic "Traian"	Sc= 5.033,32	strada	Luigi Galvani	20	2	N-Ramuri tei E-imobile S-imobile V-str.Luigi Galvani	2003	22.660.801,10	H.C.L. Sector 2 nr. 152/2003 C.F./ Nr. cadastral 220416	DGAPI S2
		Liceul Teoretic "Traian"	St = 20.014	strada	Luigi Galvani	20	2	N-Ramuri tei E-imobile S-imobile V-str.Luigi Galvani	2003	10.587.806,28	H.C.L. Sector 2 nr. 152/2003 C.F./ Nr. cadastral 220416	DGAPI S2
84	1.6.2	Liceul Teoretic "C.A.Rosetti"	Sc= 4.233,01	strada	Garibaldi Giuseppe	11	2	N-str.Giuseppe Garibaldi E-str.Giuseppe Garibaldi S-str.Georges Bizet V-str.Giuseppe Verdi	2003	13.579.629,73	H.C.L. Sector 2 nr. 152/2003 C.F. / Nr. cadastral 215869	DGAPI S2
		Liceul Teoretic "C.A.Rosetti"	St = 15.561	strada	Garibaldi Giuseppe	11	2	N-str.Giuseppe Garibaldi E-str.Giuseppe Garibaldi S-str.Georges Bizet V-str.Giuseppe Verdi	2003	5.597.758,53	H.C.L. Sector 2 nr. 152/2003 C.F. / Nr. cadastral 215869	DGAPI S2

NR. CRT	Cod clasificare	Denumirea bunului	Elemente de identificare	Adresa				Vecini	Anul dobândirii, după caz, al dării în folosință	Valoare inventar RON	Denumire act proprietate sau alte acte doveditoare	Unitatea
				Tip artera	Denumire artera	Nr. Poștal	Sector					
0	1	2	3	4	5	6	7	8	9	10	11	12
85	1.6.2	Liceul Teoretic "Ady Endre"	Sc= 1.208,02	bulevard	Ferdinand I	89	2	N-str.Oborul nou E-Adm.Fin.Sect.2	2003	2.950.914,66	H.C.L. Sector 2 nr. 152/2003 C.F. / Nr. cadastral 220431	DGAPI S2
		Liceul Teoretic "Ady Endre"	St = 2.594,60	bulevard	Ferdinand I	89	2	S-Bd.Ferdinand I V-str.Oborul Nou	2003	2.563.957,77		DGAPI S2
86	1.6.2	Liceul Teoretic "Waldorf"	Sc = 341,14	strada	Savu Marin Soldat	29	2	N - Dispensar E - INCERC S - Proprietati particulare V - Str. Savu Marin	2003	392.576,67	H.C.L. Sector 2 nr. 152/2003 C.F. / Nr. cadastral 224624	DGAPI S2
		Liceul Teoretic "Waldorf"	St = 946,92	strada	Savu Marin Soldat	29	2	N - Dispensar E - INCERC S - Proprietati particulare V - Str. Savu Marin	2003	500.939,62	H.C.L. Sector 2 nr. 152/2003 C.F. / Nr. cadastral 224624	DGAPI S2
87	1.6.2	Liceul Teoretic "Waldorf"	Sc= 361,06	strada	Popa Nan	47	2	N-imobile E-str.biserica S-biserica V-str.Popu Nan	2003	1.434.313,36	H.C.L. Sector 2 nr. 152/2003 C.F./Nr. cadastral 220447	DGAPI S2
		Liceul Teoretic "Waldorf"	St = 530	strada	Popa Nan	47	2	N-imobile E-str.biserica S-biserica V-str.Popu Nan	2003	523.740,70	H.C.L. Sector 2 nr. 152/2003 C.F./Nr. cadastral 220447	DGAPI S2
88	1.6.2	Scoala Gimnaziala Speciala nr.1	Sc= 948,01	strada	Popa Rusu	13	2	N-str.Serghiescu Marin E-str.Popu Rusu S-str.Inocentei V-imobile	2003	9.475.149,40	H.C.L. Sector 2 nr. 152/2003 C.F. nr. 51638 Nr. cadastral 13487	DGAPI S2
		Scoala Gimnaziala Speciala nr.1	St = 2.074,66	strada	Popa Rusu	13	2	N-str.Serghiescu Marin E-str.Popu Rusu S-str.Inocentei V-imobile	2003	2.050.158,27	H.C.L. Sector 2 nr. 152/2003 C.F. nr. 51638 Nr. cadastral 13487	DGAPI S2
89	1.6.2	Scoala Gimnaziala Speciala nr.2	Sc= 422,99	strada	Popa Petre	31	2	N- Imobil E- Imobil S-str.Popu Petre V-imobile	2003	6.256.871,62	H.C.L. Sector 2 nr. 152/2003 C.F./Nr. cadastral 210264	DGAPI S2
		Scoala Gimnaziala Speciala nr.2	St = 748	strada	Popa Petre	31	2	N- Imobil E- Imobil S-str.Popu Petre V-imobile	2003	739.166,12	H.C.L. Sector 2 nr. 152/2003 C.F./Nr. cadastral 210264	DGAPI S2

VIZAT
de
SECRETAR

NR. CRT	Cod clasificare	Denumirea bunului	Elemente de identificare	Adresa				Vecini	Anul dobândirii, după caz, al dării în folosință	Valoare inventar RON	Denumire act proprietate sau alte acte doveditoare	Unitatea
				Tip artera	Denumire artera	Nr. Postal	Sector					
0	1	2	3	4	5	6	7	8	9	10	11	12
90	1.6.2	Scoala Gimnaziala Speciala nr.2	S = 361	strada	Corabia	59	2	N-Imobil E-str.Corabia S- Gr. nr. 276 V-imobile	2003	3.088.982,11	H.C.L. Sector 2 nr.152/2003	DGAPI S2
		Scoala Gimnaziala Speciala nr.2	St = 1.400	strada	Corabia	59	2	N-Imobil E-str.Corabia S- Gr. nr. 276 V-imobile	2003	740.628,00	H.C.L. Sector 2 nr.152/2003	DGAPI S2
91	1.6.2	Liceul Tehnologic Special " Regina Elisabeta "	Sc= 6.448,25	strada	Vatra Luminoasa	108B	2	N-str.Vatra Luminoasa E-Bd.Pierre de Coubertin S-Complex sportiv"Lia Manoliu" V-Coop.de invalizi "Munca"	2003	34.837.893,85	H.C.L. Sector 2 nr. 152/2003 C.F./Nr. cadastral 209388	DGAPI S2
		Liceul Tehnologic Special " Regina Elisabeta "	St= 26.556,44	strada	Vatra Luminoasa	108B	2	N-str.Vatra Luminoasa E-Bd.Pierre de Coubertin S-Complex sportiv"Lia Manoliu" V-Coop.de invalizi "Munca"	2003	14.048.887,89	H.C.L. Sector 2 nr. 152/2003 C.F./Nr. cadastral 209388	DGAPI S2
92	1.6.2	Liceul Tehnologic Special nr.3	Sc= 2.854,77	strada	Austrului	37	2	N-Scoala pt.Ambliopi E-imobile S-str.Tepes Voda V-str.Austrului	2003	12.601.388,37	H.C.L. Sector 2 nr. 152/2003 C.F./Nr. cadastral 208287	DGAPI S2
		Liceul Tehnologic Special nr.3	St= 5.420	strada	Austrului	37	2	N-Scoala pt.Ambliopi E-imobile S-str.Tepes Voda V-str.Austrului	2003	5.355.989,80	H.C.L. Sector 2 nr. 152/2003 C.F./Nr. cadastral 208287	DGAPI S2
93	1.6.2	Scoala Gimnaziala Speciala pentru Deficienti de Vedere	Sc= 981,35	strada	Austrului	33	2	N-imobile E-imobile S-Centru scolar nr.3 V-str.Austrului	2003	11.259.242,84	H.C.L. Sector 2 nr. 152/2003 C.F. / Nr. cadastral 210143	DGAPI S2
		Scoala Gimnaziala Speciala pentru Deficienti de Vedere	St= 2.436,14	strada	Austrului	33	2	N-imobile E-imobile S-Centru scolar nr.3 V-str.Austrului	2003	2.407.369,19	H.C.L. Sector 2 nr. 152/2003 C.F. / Nr. cadastral 210143	DGAPI S2

SECRETAR
VIZAT
spre neschimbare

NR. CRT	Cod clasificare	Denumirea bunului	Elemente de identificare	Adresa				Vecini	Anul dobândirii, după caz, al dării în folosință	Valoare inventar RON	Denumire act proprietate sau alte acte doveditoare	Unitatea
				Tip artera	Denumire artera	Nr. Postal	Sector					
0	1	2	3	4	5	6	7	8	9	10	11	12
94	1.6.2	Scoala Profesionala Speciala nr.2	Sc= 4.022,67	sosea	Pantelimon	299	2	N-cimitiru "Marcuta" E-Inst.Expertixa si Recup.a Fortei de Munca S-imobile V-str.Gentiane	2003	29.923.484,18	H.C.L. Sector 2 nr. 152/2003 C.F./Nr. cadastral 208286	DGAPI S2
		Scoala Profesionala Speciala nr.2	St = 19.158	sosea	Pantelimon	299	2	N-cimitiru "Marcuta" E-Inst.Expertixa si Recup.a Fortei de Munca S-imobile V-str.Gentiane	2003	8.107.857,18	H.C.L. Sector 2 nr. 152/2003 C.F./Nr. cadastral 208286	DGAPI S2
95	1.6.2	Scoala Profesionala Speciala nr.3	Sc= 717,86	strada	Marcel Iancu	7	2	N-imobile E-str.Marcel Iancu S-imobil V-str.Episcop Radu	2003	5.278.346,80	H.C.L. Sector 2 nr. 152/2003 C.F. nr. 51092 Nr. cadastral 13308	DGAPI S2
		Scoala Profesionala Speciala nr.3	St = 1.389,05	strada	Marcel Iancu	7	2	N-imobile E-str.Marcel Iancu S-imobil V-str.Episcop Radu	2003	1.372.645,32	H.C.L. Sector 2 nr. 152/2003 C.F. nr. 51092 Nr. cadastral 13308	DGAPI S2
96	1.6.4.	Imobil	Sc = 374	strada	Nicolae Apostol	71	2	N- Proprietati particulare E - Proprietati particulare S-Proprietati particulare V- Nicolae Apostol	2007	326.224,01	H.C.L. Sector 2 nr. 1118/16.08.2007 H.C.L. Sector 2 nr. 121/28.09.2007 C.F./ Nr. cadastral nr. 231307	DGAPI S2
		Imobil	St = 677	strada	Nicolae Apostol	71	2	N- Proprietati particulare E - Proprietati particulare S-Proprietati particulare V- Nicolae Apostol	2007	358.146,54	H.C.L. Sector 2 nr. 1118/16.08.2007 H.C.L. Sector 2 nr. 121/28.09.2007 C.F./ Nr. cadastral nr. 231307	DGAPI S2
97	1.6.1.1	BLOC DE LOCUINTE SOCIALE, BL.17	Sc. = 346	Strada	Lunca Florilor	5	2	N - Parcul L.Florilor S - Str.L.florilor E - Blocuri V - Bloc 15	2004	1.025.802,56	HCGMB nr. 251/2003; HCL S2 nr. 46/2004	DGAPI S2
98	1.6.1.1	BLOC DE LOCUINTE SOCIALE, BL.16	Sc. = 346	Strada	Lunca Florilor	6	2	N - Str.L.florilor S -Blocuri E -Blocuri V - Bloc 14	2004	984.017,88	HCGMB nr. 251/2003; HCL S2 nr. 46/2004	DGAPI S2
99	1.6.4.	IMOBIL MASINA DE PAINE	Sc = 641	Strada	Masina de Paine	47	2	N - S.C. COMATCHIM S.A. S - Str. Reinvierii E -Cabinete medicale ind. V - Imobile	2002	1.476.688,66	H.G. nr. 1096/2002	DGAPI S2

VIZAT
spre neschimbare,
SECRETAR,

NR. CRT	Cod clasificare	Denumirea bunului	Elemente de identificare	Adresa				Vecini	Anul dobândirii, după caz, al dării în folosință	Valoare inventar RON	Denumire act proprietate sau alte acte doveditoare	Unitatea
				Tip artera	Denumire artera	Nr. Postal	Sector					
0	1	2	3	4	5	6	7	8	9	10	11	12
1	1.6.2.	TEREN	St = 4073 mp	Sosea	Pantelimon	27	2	N/V SC Danex, S/V Sos Pantelimon, S/E alee acces ADP, N/E ADP/ Electrica	2006	24.789.774,00	HCLS2 37/2006 Nr cadastral 16730 CF 87940	PL S2
2	1.6.7.	Cabina poarta	Supraf = 18mp									PL S2
3	1.6.4.	Cladire corp A(C1)	Supraf la sol = 612mp									PL S2
4		Cladire corp B (C2)	Supraf la sol = 275mp									PL S2
5		Cladire corp C(C7)	Supraf la sol = 50,57mp									PL S2
6	1.1.5.1.	Platforma generator	Supraf = 11mp									PL S2
7	1.6.2.	TEREN	St=207,26mp	Strada	Paroseni	26	2	N imobil privat, S teren viran privat, E zona neconstruibila, V Str Paroseni	2007	264.800,00	HCLS2 139/2007 Nr cad 18757 CF 95916	PL S2
8	1.6.4.	Cladire	Supraf la sol = 51mp					N imobil privat, S teren viran privat, E zona neconstruibila, V Str Paroseni	2007			PL S2
9	1.6.2.	TEREN	St = 507mp	Intrarea	Abanosului	15	2	N/S alee carosabilă și spațiu verde, E /V alee carosabile și blocuri	2009	733.300,00	HCLS2 81/2009 Nr cad 19200 CF 100179	PL S2
10	1.6.4.	Cladire	Supraf la sol = 275mp				2	N/S alee carosabilă și spațiu verde, E /V alee carosabile și blocuri	2009			PL S2
1	1.6.1	apart. 189	4 camere	strada	Rascoala 1907	11	2	N-teren viran, E-Baza Sportiva Felix, S- imobil, V- str. Rascoala 1907	2002	334.152,00	contract vanz- cump 5069552/2002 CF nr. 32948 Nr. Cadastral 1554/189 BNP	PS2

SECRETAR,

NR. CRT	Cod clasificare	Denumirea bunului	Elemente de identificare	Adresa				Vecini	Anul dobândirii, după caz, al dării în folosință	Valoare inventar RON	Denumire act proprietate sau alte acte doveditoare	Unitatea
				Tip artera	Denumire artera	Nr. Postal	Sector					
0	1	2	3	4	5	6	7	8	9	10	11	12
2	1.6.1	apart. 20	4 camere	strada	Vasile Stolnicul	17	2	N- imobil, E- str. Ziduri intre Vii, S- str. Lunca Florilor, V- imobil	2002	347.004,00	contract vanz- cump 5104/2002 CF nr. 32961 Nr. Cadastral 1555/20 BNP	PS2
3	1.6.1	apart. 93	4 camere	strada	Grigore Moisil	8	2	N- imobil, E- str. Ghe. Serban, S- Bld Lacul Tei, V- str. Grigore Moisil	2002	303.858,00	contract vanz- cump 5101/2002 CF nr. 26390 Nr. Cadastral 62/93 BNP	PS2
4	1.6.1	apart. 176	4 camere	sosea	Pantelimon	254	2	N- sos. Pantelimon, E- imobil, S- parcaj, V- imobil	2002	268.515,00	contract vanz- cump 5102/2002 CF nr. 32947 Nr. Cadastral 184/17 BNP	PS2
5	1.6.1	apart. 44	4 camere	strada	Delfinului	9	2	N- imobil, E- imobil, S- str. Delfinului, V- imobil	2002	274.941,00	contract vanz- cump 5103/2002 CF nr. 33120 Nr. Cadastral 3064/44 BNP	PS2
6	1.6.1	apart. 23	4 camere	strada	Teiul Doamnei	19	2	N-imobil, E- str. Teiul Doamnei, S- imobil, V- teren viran	2002	318.546,00	contract vanz- cump 5207/2002 CF nr. 31733 Nr. Cadastral 1167/23 BNP	PS2
7	1.6.1	apart. 47	4 camere	sosea	Colentina	76	2	N- sos. Colentina, E- sos. Andronache, S- parcaj, V- str. Fabrica de Gheata	2002	302.940,00	contract vanz- cump 5105/2002 CF nr. 32945 Nr. Cadastral 34/47 BNP	PS2
8	1.6.1	apart. 94	4 camere	sosea	Colentina	81	2	N- imobil, E- imobil, S- sos. Colentina, V- spatiu verde	2002	281.826,00	contract vanz- cump 4108/2002 CF nr. 31460 Nr. Cadastral 1395/94 BNP	PS2
9	1.6.1	apart. 4	4 camere	strada	Tampa	1	2	N-parcaj, E- parcaj, S- str. Tampa, V- imobil	2002	300.186,00	contract vanz- cump 4112/2002 CF nr. 31540 Nr. Cadastral 1426/4 BNP	PS2
10	1.6.1	apart. 17	4 camere	strada	Rascoala 1907	11	2	N- teren-viran, E- Baza Sportiva Felix, S- imobil, V- str. Rascoala 1907	2002	339.201,00	contract vanz- cump 4110/2002 CF nr. 31407 Nr. Cadastral 1554/17 BNP	PS2
11	1.6.1	apart. 70	3 camere	sosea	Pantelimon	291	2	N- Scoala cu cls I-VIII nr. 77, E- str. Gentianei, S- sos. Pantelimon, V- imobil	2002	262.548,00	contract vanz- cump 4106/2002 CF nr. 28682 Nr. Cadastral 266/70 BNP	PS2

spre însoțirea
 SECRETAR,

NR. CRT	Cod clasificare	Denumirea bunului	Elemente de identificare	Adresa				Vecini	Anul dobândirii, după caz, al dării în folosință	Valoare inventar RON	Denumire act proprietate sau alte acte doveditoare	Unitatea
				Tip artera	Denumire artera	Nr. Postal	Sector					
0	1	2	3	4	5	6	7	8	9	10	11	12
12	1.6.1	apart. 30	4 camere	strada	Sold Zambila Ionita	2	2	N- imobil, E- liceu, S- imobil, V- Sold Zambila Ionita	2002	300.186,00	contract vanz- cump 4107/2002 CF nr. 31812 Nr. Cadastral 1767/30 BNP	PS2
13	1.6.1	apart. 36	4 camere	strada	Delfinului	1	2	N- imobil, E- gradinita, S- str. Delfinului, V- aleea Dobrina	2002	277.695,00	contract vanz- cump 4109/2002 CF nr. 26816 Nr. Cadastral 3613/36 BNP	PS2
14	1.6.1	apart. 3	4 camere	strada	Radovanu	7	2	N- teren, E- parcaj, S- str. Radovanu, V- imobil	2002	304.776,00	contract vanz- cump 4113/2002 CF nr. 31542 Nr. Cadastral 744/3 BNP	PS2
15	1.6.1	apart. 16	3 camere	strada	Vasile Stolnicul	17	2	N-imobil, E- str. Ziduri intre Vii, S- str. Lunca Florilor, V- imobil	2002	281.826,00	contract vanz- cump 4103/2002 CF nr. 31449 Nr. Cadastral 1155/16 BNP	PS2
16	1.6.1	apart. 83	3 camere	bulevard	Lacul Tei	126-128	2	N- bd. Lacul Tei, E- str. Doamna Ghica, S- intrarea Teiul Doamnei, V- str. Teiul Doamnei	2002	297.432,00	contract vanz- cump 4104/2002 CF nr. 31459 Nr. Cadastral 204/83 BNP	PS2
17	1.6.1	apart. 38	2 camere	strada	Grigore Moisil	8	2	N- imobil, E- str. Ghe Serban, S- bd, Lacul Tei, V- str. Grigore Moisil, V- str. Grigore Moisil	2002	308.448,00	contract vanz- cump 4111/2002 CF nr. 31880 Nr. Cadastral 62/38 BNP	PS2
18	1.6.4	apart. 16	3 camere	strada	Mr. Bacila Vasile	27	2	N- imobil, E- str. Mr Bacila Vasile, S- str. Pescarilor, V- imobil	2002	260.712,00	contract vanz.-cump. 12530/1999 Nr. Cadastral 892/16 BNP	PS2
19	1.6.1	apart. 36	3 camere	Aleea	Vergului	15	2	N- imobil, E- imobil, S- sos. Vergului, V- imobil	2002	272.187,00	contract vanz- cump 4102/2002 CF nr. 31882 Nr. Cadastral 3917/36 BNP	PS2
20	1.6.1	apart. 127	2 camere	sosea	Mihai Bravu	64-88	2	N- imobil, E- sos. Mihai Bravu, S- imobil, V- imobi	2002	260.712,00	contract vanz- cump 3195/1999 CF nr. 5000 Nr. Cadastral 212/127 BNP	PS2
21	1.6.1	apart. 6	2 camere	strada	Marcu Armasu	5	2	N- imobil, E- imobil, S- str. Marcu Armasu, V- imobil	2002	154.224,00	contract vanz- cump 3191/1999 CF nr. 5002 Nr. Cadastral 728/6 BNP	PS2

spre neschimbare,
 SECRETAR,
 VIZAT

NR. CRT	Cod clasificare	Denumirea bunului	Elemente de identificare	Adresa				Vecini	Anul dobândirii, după caz, al dării în folosință	Valoare inventar RON	Denumire act proprietate sau alte acte doveditoare	Unitatea
				Tip artera	Denumire artera	Nr. Postal	Sector					
0	1	2	3	4	5	6	7	8	9	10	11	12
22	1.6.1	apart. 80	1 camera	strada	Zambilelor	4	2	N- teren-vilan, E- str. Aromei, S- imobil, V- imobil	1999	173.043,00	contract vanz- cump 3198/1999 CF nr. 4310 Nr. Cadastral 60/80 BNP	PS2
23	1.6.1	apart. 165	3 camere	strada	Avrig	63	2	N- imobil, E- imobile, S- sos. Iancului, V- str. Avrig	1999	307.071,00	contract vanz- cump 3189/1999 CF nr. 5001 Nr. Cadastral 219/165 BNP	PS2
24	1.6.1	apart. 8	2 camere	strada	Doamna Ghica	4	2	N- str. Doamna Ghica, E- imobil, S- imobil, V- imobil	1999	216.189,00	contract vanz- cump 3193/1999 CF nr. 5349 Nr. Cadastral 1235/8 BNP	PS2
25	1.6.1	apart. 53	3 camere	sosea	Colentina	76	2	N- sos. Colentina, E- sos. Fundeni, S- alee pietonala, V- imobil	1999	276.318,00	contract vanz- cump 3186/1999 CF nr. 159 Nr. Cadastral 34/53 BNP	PS2
26	1.6.1	apart. 19	2 camere	sosea	Vergului	7	2	N- imobil, E- aleea Vergului, S- aleea Vergului, V- imobil	1999	161.568,00	contract vanz- cump 3188/1999 CF nr. 1451 Nr. Cadastral 660/19 BNP	PS2
27	1.6.1	apart. 17	1 camera	strada	Elev Stefanescu	61	2	N- imobil, E- Cimitirul Armenes, S- str. Elev Stefanescu, V- imobil	1999	189.062,00	contract vanz- cump 3184/1999 CF nr. 4999 Nr. Cadastral 1150/17 BNP	PS2
28	1.6.1	apart. 74	3 camere	sosea	Pantelimon	311	2	N- Gradinita nr 23, E- imobil, S- sos. Pantelimon, V- imobil	1999	254.286,00	contract vanz- cump 3210/1999 CF nr. 4937 Nr. Cadastral 841/74 BNP	PS2
29	1.6.1	apart. 91	3 camere	sosea	Pantelimon	311	2	N- Gradinita nr 23, E- imobil, S- sos. Pantelimon, V- imobil	1999	284.580,00	contract vanz- cump 3211/1999 CF nr. 4638 Nr. Cadastral 841/91 BNP	PS2
30	1.6.1	apart. 29	2 camere	strada	Amiral Murgescu	1	2	N- Amiral Murgescu, S- sos. Pantelimon, V- imobil	1999	244.647,00	contract vanz- cump 3182/1999 CF nr. 4763 Nr. Cadastral 380/29 BNP	PS2
31	1.6.1	apart. 17	3 camere	bulevard	Gheorghe Magheru	24	1		2001	526.932,00	H.G.R. 987/2003 HCL S2 nr 33/2006 trans in administrarea DGAPI S2	PS2
32	1.6.1	apart. 26	3 camere	bulevard	Gheorghe Magheru	24	1		2001	487.917,00	H.G.R. 987/2003 HCL S2 nr 33/2006 trans in administrarea DGAPI S2	PS2

spre neschimbare,
 SECRETAR,
 VIZAT

NR. CRT	Cod clasificare	Denumirea bunului	Elemente de identificare	Adresa				Vecini	Anul dobândirii, după caz, al dării în folosință	Valoare inventar RON	Denumire act proprietate sau alte acte doveditoare	Unitatea
				Tip artera	Denumire artera	Nr. Postal	Sector					
0	1	2	3	4	5	6	7	8	9	10	11	12
33	1.6.1	apart. 29	3 camere	bulevard	Gheorghe Magheru	24	1		2001	531.063,00	H.G.R. 987/2003 HCL S2 nr 33/2006 trans in administrarea DGAPI S2	PS2
34	1.6.1	apart. 19	4 camere	strada	Edgar Quinet	10	1		2001	534.276,00	H.G.R. 987/2003 HCL S2 nr 33/2006 trans in administrarea DGAPI S2	PS2
35	1.6.1	apart. 22	1 camera	strada	Edgar Quinet	10	1		2001	246.483,00	H.G.R. 987/2003 HCL S2 nr 33/2006 trans in administrarea DGAPI S2	PS2
36	1.6.1	apart. 33	2 camere	strada	Edgar Quinet	10	1		2001	360.315,00	H.G.R. 987/2003 HCL S2 nr 33/2006 trans in administrarea DGAPI S2	PS2
37	1.6.1	apart. 51	2 camere	bulevard	Aurel Vlaicu	147	2		2001	335.070,00	H.G.R. 987/2003 HCL S2 nr 33/2006 trans in administrarea DGAPI S2	PS2
38	1.6.1	apart. 32	3 camere	bulevard	Ghe. Magheru	24	1		2001	549.882,00	H.G.R. 987/2003 HCL S2 nr 33/2006 trans in administrarea DGAPI S2	PS2
39	1.6.1	apart. 45	3 camere	bulevard	Ghe. Magheru	24	1		2001	536.571,00	H.G.R. 987/2003 HCL S2 nr 33/2006 trans in administrarea DGAPI S2	PS2
40	1.6.1	apart. 47	3 camere	bulevard	Ghe. Magheru	24	1		2001	567.324,00	H.G.R. 987/2003 HCL S2 nr 33/2006 trans in administrarea DGAPI S2	PS2
41	1.6.1	apart. 49	3 camere	bulevard	Ghe. Magheru	24	1		2001	499.851,00	H.G.R. 987/2003 HCL S2 nr 33/2006 trans in administrarea DGAPI S2	PS2
42	1.6.1	apart. 1	3 camere	bulevard	Ion Mihalache	125	1		2001	470.475,00	H.G.R. 987/2003 HCL S2 nr 33/2006 trans in administrarea DGAPI S2	PS2
43	1.6.1	apart. 6	3 camere	bulevard	Ion Mihalache	125	1		2001	471.852,00	H.G.R. 987/2003 HCL S2 nr 33/2006 trans in administrarea DGAPI S2	PS2
44	1.6.1	apart. 14	1 camera	strada	Edgar Quinet	10	1		2001	248.778,00	H.G.R. 987/2003 HCL S2 nr 33/2006 trans in administrarea DGAPI S2	PS2
45	1.6.1	apart. 24	1 camera	strada	Edgar Quinet	10	1		2001	476.901,00	H.G.R. 987/2003 HCL S2 nr 33/2006 trans in administrarea DGAPI S2	PS2
46	1.6.1	apart. 26	1 camera	strada	Edgar Quinet	10	1		2001	253.827,00	H.G.R. 987/2003 HCL S2 nr 33/2006 trans in administrarea DGAPI S2	PS2

VIZAT
spre schimbare,
SECRETAR

NR. CRT	Cod clasificare	Denumirea bunului	Elemente de identificare	Adresa				Vecini	Anul dobândirii, după caz, al dării în folosință	Valoare inventar RON	Denumire act proprietate sau alte acte doveditoare	Unitatea
				Tip artera	Denumire artera	Nr. Postal	Sector					
0	1	2	3	4	5	6	7	8	9	10	11	12
47	1.6.1	apart. 27	1 camera	strada	Edgar Quinet	10	1		2001	531.522,00	H.G.R. 987/2003 HCL S2 nr 33/2006 trans in administrarea DGAPI S2	PS2
48	1.6.1	apart. 28	1 camera	strada	Edgar Quinet	10	1		2001	103.900,00	H.G.R. 987/2003 HCL S2 nr 33/2006 trans in administrarea DGAPI S2	PS2
49	1.6.1	apart. 29	1 camera	strada	Edgar Quinet	10	1		2001	246.942,00	H.G.R. 987/2003 HCL S2 nr 33/2006 trans in administrarea DGAPI S2	PS2
50	1.6.1	apart. 30	1 camera	strada	Edgar Quinet	10	1		2001	253.827,00	H.G.R. 987/2003 HCL S2 nr 33/2006 trans in administrarea DGAPI S2	PS2
51	1.6.1	apart. 1	3 camere	strada	Nicolae Racota	12-14	1		2001	745.875,00	H.G.R. 987/2003 HCL S2 nr 33/2006 trans in administrarea DGAPI S2	PS2
52	1.6.1	apart. 6	3 camere	strada	Nicolae Racota	12-14	1		2001	691.713,00	H.G.R. 987/2003 HCL S2 nr 33/2006 trans in administrarea DGAPI S2	PS2
SEDII PRIMARIA SECTOR 2												PS2
53	1.6.4	imobil	11.529 mp	strada	Christigiilor Sediul Primariei Sect. 2	11-13	2		2004	39.993.810,00	AUT C. nr. 46/8C/13,02,2003 Nr cadastral 15304/1 Carte Funciara 65430 la PII/2	PS2
	1.6.2	teren	2010,90 mp								Nr cadastral 15304/1 Carte Funciara 65430 la PII/1	PS2
54	1.6.4	cladire si anexe		strada	Olari	19	2	N- imobile, E- imobil- str Olari, V- imobile	1969	4.092.563,00	Decizie 197/1969 C.G.M.B Nr. Cadastral /CF 234643 UAT	PS2
55	1.6.4	imobil		strada	Mihai Eminescu	89	2	N- Scoala profesionala Speciala nr 3, E- imobil, S- str. Mihai Eminescu, V- imobil	1957	5.249.767,00	Conventie din 06,07,1957 intre Parohia Dichiu si Sfatul Popular al Raionului 1 Mai si D Civila 1263/15,11,1995	PS2
56	1.6.4	imobil CAR pensionari	546mp	strada	Avram Iancu	7	2	N- imobil, S- str. D. Racovita, V- imobil	1973	1.704.970,00	deciziile C.G.M.B. 2092/1968; 1593/1973	PS2
57	1.6.4	spatiu	201,67	bulevard	Basarabia	96	2		2003	894.178,00	Hotarare 288/09.10.2003 /09.10.2003 CGMB Nr cadastral/CF 225867-C1-U16	PS2

spre reschimbare,
 SECRETAR,
 VIZAT

NR. CRT	Cod clasificare	Denumirea bunului	Elemente de identificare	Adresa				Vecini	Anul dobândirii, după caz, al dării în folosință	Valoare inventar RON	Denumire act proprietate sau alte acte doveditoare	Unitatea
				Tip artera	Denumire artera	Nr. Poștal	Sector					
0	1	2	3	4	5	6	7	8	9	10	11	12
58	1.6.4	spatiu bl. 101A-partier	107,57 mp	sosea	Iancului	59	2		2004	744.039,00	Hotarare 92/27.04.2004 CGMB in adm - adresa nr 21079/09.12.2008 - Birouri Centru Tineret Nr cadastral/CF 227131-C1-U71	PS2
59	1.6.4	imobil teren	120,9 mp	strada	Grigore C. Moisil	12	2	N- imobil, S- imobil, V- str. Moisil	1999	722.007,00	contract de vanz - cumparare 1999 BNP	PS2
60	1.6.4	spatiu	100 mp	strada	Pop de Basesti	37	2	N- imobil, E- imobil, S- str. Pop de Basesti, V- str. Dimitrie Salmen	2001	296.376,00	Hotarare 337/2001 CGMB Nr cadastral/CF 221278-C2-U2	PS2
61	1.6.1	apart. 3	3 camere	sosea	Coletina Sediul DVBL S2	87	2	N-spatiu, E- imobil, S- sos. Coletina, V- IPA Coletina	1999	295.137,00	contract vanz- cump 7505/1999 CF nr. 3773 Nr. Cadastral 827/3 BNP	PS2
62	1.6.4	spatiu	266,8 mp	bulevard	Garii Obor Sediul DVBL S2	10	2	N- bld. Garii Obor, E- imobil, S- str. Caminului, V- teren viran	1999	1.680.858,00	Hotarare 221/1999 CGMB Nr cadastral/CF 226177-C1-U23 CF	PS2
63	1.6.4	spatiu	216,9 mp	bulevard	Garii Obor Sediul DVBL S2	14	2	N- bld. Garii Obor, E- Scoala cls I-VIII nr 64, S- str. Caminului, V- imobil	2000	1.231.038,00	Hotarare 2 si 3/2000 CGMB Nr cadastral/ CF 228326-C1-U29	PS2
64	1.6.4	apart. 46	3 camere	strada	Amiral Murgescu, bl 401 , sc B Sediul DVBL S2	1-3	2	N- imobil, E- str. Amiral Murgescu, S- sos. Pantelimon, V- imobil	1999	295.137,00	contract vanz- cump 7499/1999 CF nr. 3513 Nr. Cadastral 340/46 BNP	PS2
65	1.6.1	apart. 2	3 camere	strada	Maior Coravu, bl C6 Sediul DVBL S2	17-23	2	N- imobil, E- imobil, S- str. Maior Coravu, V- imobil	1999	315.792,00	contract vanz- cump 7501/1999 CF nr. 3517 Nr. Cadastral 866/2 BNP	PS2
66	1.6.1	apart. 3	4 camere	strada	Teiul Doamnei, bl 31 Sediul DVBL S2	7	2	N- imobil, E- alea Teisan, S- imobil, V- imobil	1999	394.740,00	contract vanz- cump 7503/1999 CF nr. 3515 Nr. Cadastral 2139/3 BNP	PS2
67	1.6.4	spatiu	249 MP	strada	Glinka Sediul DVBL S2	7	2	N- Gradinita nr 12, E- str. Giuseppe Garibaldi, S- str. Glinka, V- str. Johann S Bach	2002	1.173.204,00	Hotarare CGMB nr 179/25.07.2002 Nr cadastral 245/0; 4 CF 90576	PS2

VIZA
 spre reschimbare,
 SECRETAR,

NR. CRT	Cod clasificare	Denumirea bunului	Elemente de identificare	Adresa				Vecini	Anul dobândirii, după caz, al dării în folosință	Valoare inventar RON	Denumire act proprietate sau alte acte doveditoare	Unitatea
				Tip artera	Denumire artera	Nr. Poștal	Sector					
0	1	2	3	4	5	6	7	8	9	10	11	12
68	1.6.4	spatiu	499,7 mp	strada	Cal Mosilor Sediul DGASPC S2	132	2	N- Cal Mosilor, E- imobil, S- imobil, V- imobil	2001	917.449,00	Contract de vanz - cumparare 870/02.04.1999 Nr cadastral 1208/1 CF 4913	PS2
69	1.6.4	imobil	446 mp	strada	Thomas Masaryk Sediul Centrul Militar	22	2		1998	7.053.591,00	Hotarare 96/1998 C.G.M.B Nr. Cadastral / CF 236371	PS2
70	1.6.4	imobil	75,96 mp	strada	Logafat Paul Greceanu Sectia 6 politie	15	2	N- imobil, E- imobil, S- strada, V- imobil	2005	345.489,00	HG 2344/2004 Protocol 47338/2005 MAI Sectia 6 politie Nr. Cadastral 17682 CF 84268/15.09.2008	PS2
71	1.6.4	imobil	80,25 mp	strada	Teiul Doamnei Sectia 7 politie	11	2	N- strada, E- imobil, S- imobil, V- imobil	2005	355.817,00	HG 2344/2004 Protocol 47339 /2005 MAI Sectia 7 politie Nr. Cadastral 17375 CF 81619/02.07.2008	PS2
72	1.6.4	imobil	68,21 mp	sosea	Pantelimon Sectia 9 politie	290	2	N- imobil, E- strada, S- strada	2005	300.094,00	HG 2344/2004 Protocol 47341 /2005 MAI Sectia 9 politie Nr. Cadastral 19734 CF 218577/106892/17.10.2011	PS2
73	1.6.4	imobil sos Andronache nr 77	184 mp	sosea	Andronache	77	2			496.399,00	Nr cadastral/CF 228390	PS2
74	1.3.7				Modernizare strazi BAICULUI SMIS 7071					4.073.600,21	PVR receptie la terminarea lucrarilor nr 83453/01,11,2013	PS2
75	1.3.7				Modernizare strazi Cartierul Steaua Rosie - Plumbuita SMIS 25102					8.766.859,47	PVR receptie nr 35725,35726,35727,35729, 35730,35731, 35732, 35733,35734/17,05,17 83090,83091, 83092, 83093, 83094, 83095/23,12,15.	PS2
76	1.6.8				PARC CREANGA SMIS 6806					3.889.869,04	PV Receptie la finalizarea lucrarilor 41837/29,05,2012	PS2
77	1.6.8				Amenajare arhitecturala , peisagistica zona BAICULUI					2.689.407,00	PV Receptie la finalizarea lucrarilor 41728/28,05,2012	PS2

VIZAT
spre neschimbari,
SECRETAR,

NR. CRT	Cod clasificare	Denumirea bunului	Elemente de identificare	Adresa				Vecini	Anul dobândirii, după caz, al dării în folosință	Valoare inventar RON	Denumire act proprietate sau alte acte doveditoare	Unitatea
				Tip artera	Denumire artera	Nr. Poștal	Sector					
0	1	2	3	4	5	6	7	8	9	10	11	12
		TOTAL CONSTRUCTII 212			TOTAL CONSTRUCTII I					105.802.165,72	212	PS2
		TERENURI										
78	1.6.2	teren	43.544 mp	sosea	Fundeni	229B	2	N- sos Fundeni, E- imobil, S- Baza Sportiva Felix, V- imobil	2001	25.104.886,00	Hot Jud. nr. 3912/29.11.2001 Curtea Sup Justitie; HCL S2 nr 75/2003; HCL S2 nr. 6/03.02.2011	PS2
79	1.6.2	teren	266 mp	strada	Silistea	27	2			81.238,00	Contract schimb 5299/26.11.2008 CLS 2 Nr cadastral 4918 CF 13463	PS2
80	1.6.2	teren	179.70 mp	Artera de circulatie Bd Dna Ghica - Bd Chisinau cai acces si parcare	Telia	36	2			60.464,00	Contract schimb 5303/26.11.2008 CLS 2 Nr cadastral 11653 CF 41766	PS2
81	1.6.2	teren	170 mp	strada	Dna Ghica	38A	2			43.270,00	Contract schimb 5535/12.12.2008 CLS 2 Nr cadastral 17902 CF 86030	PS2
82	1.6.2	teren	86,40	strada	Dna Ghica	38B	2			20.990,00	Contract schimb 5536/15.12.2008 CLS 2 Nr cadastral 17814 CF 85177	PS2
83	1.6.2	teren	183 mp	Artera de circulatie Bd Dna Ghica - Bd Chisinau Statie RATB	Ceptura	22	2			67.730,00	Contract schimb 4406/07.05.2009 CLS 2 Nr cadastral 16714 CF 76599	PS2
84	1.6.2	teren	180 mp	Artera de circulatie Bd Dna Ghica - Bd Chisinau si Parc public Lunca Florilor	Ghe. Iacobescu	9	2			66.619,00	Contract schimb 4407/07.05.2009 CLS 2 Nr cadastral 13493 CF 53405	PS2

VIZAT
de
sepre Roschimbere,
SECRETAR,

NR. CRT	Cod clasificare	Denumirea bunului	Elemente de identificare	Adresa				Vecini	Anul dobândirii, după caz, al dării în folosință	Valoare inventar RON	Denumire act proprietate sau alte acte doveditoare	Unitatea
				Tip artera	Denumire artera	Nr. Poștal	Sector					
0	1	2	3	4	5	6	7	8	9	10	11	12
85	1.6.2	teren	733,15 mp	Artera de circulație Bd Dna Ghica - Bd Chisinau și Parc public Lunca Florilor	Dna Ghica	307	2			381.608,00	Contract schimb 4389/07.05.2009 CLS 2 Nr cadastral 14478 CF 59040	PS2
86	1.6.2	teren	331 mp	strada	Silistea	37	2			134.781,00	Contract schimb 389/30.01.2009 CLS 2 Nr cadastral 17958 CF 86790	PS2
87	1.6.2	teren	270 mp	strada	Silistea	24	2			112.143,00	Contract schimb 276/23.01.2009 CLS 2 Nr cadastral 5759 CF 15569	PS2
88	1.6.2	teren	191 mp	Artera de circulație Bd Dna Ghica - Bd Chisinau cai acces și parcare	Telia	25	2			77.117,00	Contract schimb 2447/08.07.2009 CLS 2 Nr cadastral 17852 CF 85316	PS2
89	1.6.2	teren	800 mp	Artera de circulație Bd Dna Ghica - Bd Chisinau cai acces și parcare	Baicului	128	2			416.405,00	Contract schimb 2433/08.07.2009 CLS 2 Nr cadastral 7090 CF 73764	PS2
90	1.6.2	teren	176 mp	Artera de circulație Bd Dna Ghica - Bd Chisinau Statie RATB	Utiesului	6	2			41.847,00	Contract schimb 4773/14.12.2009 CLS 2 Nr cadastral 16805 CF 77234	PS2
91	1.6.2	teren	280,66 mp	strada	Pavezei	9	2			70.844,00	Contract schimb 4777/14.12.2009 CLS 2 Nr cadastral 12447 CF 83191	PS2

spire neschimbare,
SECRETAR,

NR. CRT	Cod clasificare	Denumirea bunului	Elemente de identificare	Adresa				Vecini	Anul dobândirii, după caz, al dării în folosință	Valoare inventar RON	Denumire act proprietate sau alte acte doveditoare	Unitatea
				Tip artera	Denumire artera	Nr. Postal	Sector					
0	1	2	3	4	5	6	7	8	9	10	11	12
92	1.6.2	teren	518 mp	Artera de circulație Bd Dna Ghica - Bd Chisinau și Parc public Lunca Florilor	Dna Ghica	315A	2			192.587,00	Contract schimb 4769/14.12.2009 CLS 2 Nr cadastral 18124 CF 87954	PS2
93	1.6.2	teren	326 mp	Artera de circulație Bd Dna Ghica - Bd Chisinau și Parc public Lunca Florilor	Dna Ghica	281	2			150.006,00	Contract schimb 4774/14.12.2009 CLS 2 Nr cadastral 2841 CF 5640	PS2
94	1.6.2	teren	194 mp	Artera de circulație Bd Dna Ghica - Bd Chisinau și acces și parcare	Vulcaniei	41	2			69.855,00	Contract schimb 4899/14.12.2009 CLS 2 Nr cadastral 17112 CF 79620	PS2
95	1.6.2	teren	347,20 mp	strada	Mr Bacila	26	2		2003	451.798,00	Contract de schimb nr 1616/01.07.2003 Nr cadastral 9610 CF 30944	PS2
96	1.6.2	teren	BL 2	strada	Mr Bacila	28-30	2			3.205.835,00	HCGMB nr. 289/2000	PS2
97	1.6.2	teren			PARC CREANGA SMIS 6806		2			3.794.522,00	PV Receptie la finalizarea lucrarilor 41837/29,05,2012	PS2
98	1.6.2	teren			PARC ECOLOGIC DOBROIEȘTI		2			2.466.580,00	PV Receptie la finalizarea lucrarilor 70532/19,10,2011	PS2
					TOTAL TERENURI					37.011.125,00	CONT 211	PS2
		RETELE APA CANAL										PS2
99	1.8.7	sistem de canalizare cu apa și canalizare		strada	Lanului		2	sos. Colentina	2002	494.922,27	P-V receptie finala 1/22.02.2002 CLS 2	PS2
100	1.8.7	sistem de canalizare		strada	Sold Nita Ene		2	sos. Colentina	2005	856.044,54	P-V receptie finala 48035/17.08.2005 CLS 2	PS2
101	1.8.7	sistem de canalizare		strada	Emancipării		2	Gheorghita str. Negulescu Petre	2005	202.577,50	P-V receptie finala 2508/17.01.2005 CLS 2	PS2

spre în schimbare,
 SECRETAR,

NR. CRT	Cod clasificare	Denumirea bunului	Elemente de identificare	Adresa				Vecini	Anul dobândirii, după caz, al dării în folosință	Valoare inventar RON	Denumire act proprietate sau alte acte doveditoare	Unitatea
				Tip artera	Denumire artera	Nr. Poștal	Sector					
0	1	2	3	4	5	6	7	8	9	10	11	12
										397.871,29	P-V receptie la terminarea lucrarilor nr. 67043/1/20.09.2012	PS2
102	1.8.7	sistem de canalizare		strada	Magneziului		2			245.606,07	P-V receptie la terminarea lucrarilor nr. 67043/2/20.09.2012	PS2
103	1.8.7	sistem de canalizare		strada	Ochisoru		2			264.061,06	P-V receptie finala 361/25.09.2003 CLS 2	PS2
104	1.8.7	sistem de canalizare		intrarea	Agregatelor		2	str. Gheorghitei	2003	330.101,38	P-V receptie la terminarea lucrarilor nr. 64037/6/10.09.2012	PS2
105	1.8.7	sistem de canalizare		strada	Pietroasa		2			62.636,67	P-V receptie finala 314/25.09.2003 CLS 2	PS2
106	1.8.7	sistem de canalizare		strada	Maiorului		2	str. Caroteni, str. Gheorghe	2003	340.381,97	P-V receptie la terminarea lucrarilor nr. 67043/3/20.09.2012	PS2
107	1.8.7	sistem de canalizare		strada	Toporului		2			873.129,27	P-V receptie finala 3/25.03.2002 CLS 2	PS2
108	1,8,6	sistem de alimentare cu apa		sosea	Andronache-Peris		2	sos. Colentina, sos. Stefanesti	2002	846.234,69	P-V receptie finala 4/25.03.2002 CLS 2	PS2
109	1,8,6	sistem de alimentare cu apa		strada	Andronache - Sportului		2	sos. Colentina, str. Scaietilot	2002	528.549,95	P-V receptie finala 2/12.12.2000 CLS 2	PS2
110	1.8.7	sistem de canalizare		strada	Stavilarului		2	str. Polovraci	2000	642.179,50	P-V receptie finala 33589/30.05.2013	PS2
111	1.8.7	sistem de canalizare		strada	Brizei		2			290.055,76	P-V receptie la terminarea lucrarilor nr. 64037/6/10.09.2012	PS2
112	1.8.7	sistem de canalizare		strada	Ciberneticii		2			247.775,30	P-V receptie la terminarea lucrarilor nr. 64037/10.09.2012	PS2
113	1.8.7	sistem de canalizare		strada	Fructelor		2			383.085,20	P-V receptie la terminarea lucrarilor nr. 64037/10.09.2012	PS2
114	1.8.7	sistem de canalizare		strada	Gaterului		2			264.856,50	P-V receptie la terminarea lucrarilor nr. 67043/20.09.2012	PS2
115	1.8.7	sistem de canalizare		strada	Bogorin Ctin		2			36.242,40	P-V receptie la terminarea lucrarilor nr. 64037/10.09.2012	PS2
116	1.8.7	sistem de canalizare		strada	Intr Ciberneticii		2			241.980,78	P-V receptie la terminarea lucrarilor nr. 64037/10.09.2012	PS2
117	1.8.7	sistem de canalizare		strada	Gataia		2			202.848,05	P-V receptie la terminarea lucrarilor nr. 727/06.01.2012	PS2
118	1.8.7	sistem de canalizare		strada	Buzoiu Teodor		2			348.783,63	P-V receptie finala 33587/30.05.2013	PS2
119	1.8.7	sistem de canalizare		strada	Capreni		2			110.018,17	P-V receptie finala 32826/28.05.2013	PS2
120	1.8.7	sistem de canalizare		strada	Cuprului		2			81.586,84	P-V receptie finala 45797/17.06.2008 CLS 2	PS2
121	1.8.7	sistem de canalizare		strada	Calatorului		2			55.692,63	P-V receptie finala 2506/17.01.2005 CLS 2	PS2
122	1,8,6	sistem de alimentare cu apa		strada	Ing. Iorceanu		2	str. Borzesti, str. Radu de la Afumati	2005			PS2

spre neschimbare,
 SECRETAR,
 VIZAT

NR. CRT	Cod clasificare	Denumirea bunului	Elemente de identificare	Adresa				Vecini	Anul dobândirii, după caz, al dării în folosință	Valoare inventar RON	Denumire act proprietate sau alte acte doveditoare	Unitatea
				Tip artera	Denumire artera	Nr. Postal	Sector					
0	1	2	3	4	5	6	7	8	9	10	11	12
123	1,8,6	sistem de alimentare cu apa		strada	Stroe Postelnicu		2	cal. Floreasca, str. S.V.Rahmaninov	2003	199.826,18	P-V receptie finala 363/25.09.2003 CLS 2	PS2
124	1,8,6	sistem de alimentare cu apa si canalizare		strada	Semnalului		2	str. Sold.Stefan Velicu, str. Fantanica	2005	198.992,68	P-V receptie finala 6458/28.01.2005 CLS 2	PS2
125	1,8,6	sistem de alimentare cu apa		strada	Vornicu Ionita		2			155.973,85	P-V receptie la terminarea lucrarilor nr.728/06.01.2012	PS2
126	1,8,6	sistem de alimentare cu apa		strada	Galita		2	str. Gherghitei, str. Mentiunii	1999	155.005,79	P-V receptie la terminarea lucrarilor nr. 64037/4/10.09.2012	PS2
127	1,8,6	sistem de alimentare cu apa		strada	Andronache - Cornisei - Tusnad		2	str. Mentiunii, str. Tesatoarelor	2002	696.955,91	P-V receptie finala 2/25.02.2002 CLS 2	PS2
128	1,8,6	sistem de alimentare cu apa		strada	Escalei		2	str. Cornisei, str. Portile de Fier	2002	694.217,24	P-V receptie finala 141/04.07.2002 CLS 2	PS2
129	1,8,6	sistem de alimentare cu apa si canalizare		strada	Scaietilor		2		2003	518.126,65	P-V receptie finala 68037/18.08.2005 CLS 2	PS2
130	1.8.13	sistem canalizare		strada	Maliuc		2	str. Maliuc	2005	153.146,13	P-V receptie finala 2613/17.03.2005 CLS 2	PS2
131	1.8.13	sistem de alimentare cu apa si canalizare		strada	Suliga Ion Invalid		2	sos. Colentina	2005	1.090.541,76	P-V receptie finala 48538/18.08.2005 CLS 2	PS2
132	1.8.13	sistem de alimentare cu apa si canalizare		strada	Stelian Tomovici		2	str. Tudor Mihai, str. Zamfir Marcu	2005	625.141,19	P-V receptie finala 568413.52/15.11.2005 CLS 2	PS2
133	1.8.13	sistem de alimentare cu apa si canalizare		strada	Lehliu		2	str. Baicului	2005	427.785,16	P-V receptie finala 66931/15.11.2005 CLS 2	PS2
134	1.8.13	sistem canalizare		strada	Luminitei		2	str. Lacul Amara, str. Balotului	2005	137.234,85	P-V receptie finala 2509/17.01.2005 CLS 2	PS2
135	1.8.13	sistem de alimentare cu apa si canal		strada	Crapului		2		2005	938.003,34	P-V receptie finala 25162/28.04.2006 CLS 2	PS2
136	1.8.13	sistem de alimentare apa - canal		strada	Dragusin Deleanu		2			2.957.249,94	P-V receptie la terminarea lucrarilor nr. 87835/28.12.2011	PS2
137	1.8.13	sistem de alimentare apa - canal		strada	Gradistea Florestilor		2			283.942,70	P-V receptie la terminarea lucrarilor nr. 87829/28.12.2011	PS2
138	1.8.13	sistem canalizare		strada	Mentiunii		2			1.109.414,11	P-V receptie finala 18274/28.03.2006 CLS 2	PS2
139	1.8.13	sistem de alimentare apa - canal		strada	Iacobescu Gheorghe		2			113.666,99	P-V receptie la terminarea lucrarilor nr.87831/28.12.2011	PS2
140	1.8.13	sistem de alimentare apa - canal		strada	Intr. Glasului		2			86.211,54	P-V receptie la terminarea lucrarilor nr 82936/02.12.2010	PS2
141	1.8.13	sistem de alimentare apa - canal		strada	Intr. Jugarului		2			57.645,16	P-V receptie finala 33592/30.05.2013	PS2
142	1.8.13	sistem de alimentare apa - canal		strada	Intr. Nisetului		2			88.878,46	P-V receptie finala 32829/28.05.2013	PS2

spre neschimbare,
 SECRETAR
 VIZAT

NR. CRT	Cod clasificare	Denumirea bunului	Elemente de identificare	Adresa				Vecini	Anul dobândirii, după caz, al dării în folosință	Valoare inventar RON	Denumire act proprietate sau alte acte doveditoare	Unitatea
				Tip artera	Denumire artera	Nr. Poștal	Sector					
0	1	2	3	4	5	6	7	8	9	10	11	12
143	1.8.13	sistem de alimentare apa - canal		strada	Intr. Palmacului		2			58.028,76	P-V receptie finala 33598/30.05.2013	PS2
144	1.8.13	sistem de alimentare apa - canal		strada	Intr. Sterului		2			61.158,83	P-V receptie finala 33591/30.05.2013	PS2
145	1.8.13	sistem de alimentare apa - canal		strada	Lacului		2			204.700,73	P-V receptie finala 32828/28.05.2013	PS2
146	1.8.13	sistem de alimentare apa - canal		strada	Falticeni		2			1.503.814,73	P-V receptie finala 36665/06.06.2007CLS 2	PS2
147	1.8.13	sistem de alimentare apa - canal		strada	Existentei		2			835.839,03	P-V receptie la terminarea lucrarilor nr. 69726/06.10.2010 CLS 2	PS2
148	1.8.13	sistem de alimentare apa - canal		strada	Floruta Ion		2			1.554.883,78	P-V receptie la term lucrarilor nr. 40929/26.06.2007 CLS 2	PS2
149	1.8.13	sistem de alimentare apa - canal		strada	Malului		2			131.232,56	P-V receptie la term lucrarilor nr.87832/28.12.2011	PS2
150	1.8.13	sistem de alimentare apa - canal		strada	Manolache Vornicul		2			106.989,57	P-V receptie la term lucrarilor nr. 732/06.01.2012	PS2
151	1.8.13	sistem de alimentare apa - canal		strada	Marian Cristescu		2			221.084,04	P-V receptie la term lucrarilor nr. 87833/28.12.2011	PS2
152	1.8.13	sistem de alimentare apa - canal		strada	intr. Butiei		2			76.505,37	P-V receptie finala 33596/30.05.2013	PS2
153	1.8.13	sistem de alimentare apa - canal		strada	Intr. Chintalului		2			66.880,13	P-V receptie finala 33593/30.05.2013	PS2
154	1.8.13	sistem de alimentare apa - canal		strada	Puietilor		2			470.601,31	P-V receptie finala 32825/28.05.2013	PS2
155	1.8.13	sistem de alimentare apa - canal		strada	Intr Coltii Morarului		2			85.786,22	P-V receptie la term lucrarilor nr 82953/02.12.2010	PS2
156	1.8.13	sistem de alimentare apa - canal		strada	Intr Facliei		2			46.047,01	P-V receptie la term lucrarilor nr 87830/28.12.2011	PS2
157	1.8.13	sistem de alimentare apa - canal		strada	Declamarii		2			313.930,74	P-V receptie la term lucrarilor nr.68147/29.10.2007 CLS 2	PS2
158	1.8.13	sistem de alimentare apa - canal		strada	Hispania		2			400.589,93	P-V receptie la term lucrarilor nr. 68145/29.10.2007CLS 2	PS2
159	1.8.13	sistem de alimentare apa - canal		strada	Lopetii		2			159.733,59	P-V receptie la term lucrarilor nr. 67729/26.10.2007 CLS 2	PS2
160	1.8.13	sistem de alimentare apa - canal		strada	Torentului		2			355.216,78	P-V receptie la term lucrarilor nr. 65522/03.09.2008 CLS 2	PS2
161	1.8.13	sistem de alimentare apa - canal		strada	Velicu Stefan		2			368.701,66	P-V receptie la term lucrarilor nr. 65521/03.09.2008 CLS 2	PS2
162	1.8.13	sistem de alimentare apa - canal		strada	F. Pantazi		2			141.819,45	P-V receptie la term lucrarilor nr. 53750/17.07.2008 CLS 2	PS2

VIZAT
spre neschimbare,
SECRETAR

NR. CRT	Cod clasificare	Denumirea bunului	Elemente de identificare	Adresa				Vecini	Anul dobândirii, după caz, al dării în folosință	Valoare inventar RON	Denumire act proprietate sau alte acte doveditoare	Unitatea
				Tip artera	Denumire artera	Nr. Postal	Sector					
0	1	2	3	4	5	6	7	8	9	10	11	12
163	1.8.13	sistem de alimentare apa - canal		strada	Buzinca Comisul		2			158.720,10	P-V receptie la term lucrarilor nr.45798/17.06.2008 CLS 2	PS2
164	1.8.13	sistem de alimentare apa - canal		strada	Degetarului		2			132.329,76	P-V receptie la term lucrarilor nr. 53752/17.07.2008CLS 2	PS2
165	1.8.13	sistem de alimentare apa - canal		strada	Iablanita		2			124.174,37	P-V receptie la term lucrarilor nr. 53751/17.07.2008CLS 2	PS2
166	1.8.13	sistem de alimentare apa - canal		strada	Matei N. Dumitru		2			157.038,10	P-V receptie la term lucrarilor nr 734/06.01.2012	PS2
167	1.8.13	sistem de alimentare apa - canal		strada	Pavezei		2			55.758,61	P-V receptie la term lucrarilor nr 87834/28.12.2011	PS2
168	1.8.13	sistem de alimentare apa - canal		strada	Radu Captariu		2			119.376,58	P-V receptie la term lucrarilor nr 729/06.01.2012	PS2
169	1.8.13	sistem de alimentare apa - canal		strada	Magnoliei		2			472.475,59	P-V receptie la term lucrarilor CLS 2	PS2
170	1.8.13	sistem de alimentare apa - canal		strada	Lazar Florea		2			212.855,45	P-V receptie la term lucrarilor CLS 2	PS2
171	1.8.13	sistem de alimentare apa - canal		strada	Somoiog Constantin		2			129.138,06	P-V receptie la term lucrarilor nr 733/06.01.2012	PS2
172	1.8.13	sistem de alimentare apa - canal		strada	Stiucii		2			584.656,43	P-V receptie la term lucrarilor CLS 2	PS2
173	1.8.13	sistem de alimentare apa - canal		strada	Serghei Rahmaninov		2			1.964.802,90	P-V receptie la term lucrarilor nr 87828/28.12.2011	PS2
174	1.8.13	sistem de alimentare apa - canal		strada	Barzava		2			299.986,08	P-V receptie la term lucrarilor nr. 63767/21.08.2010 CLS 2	PS2
175	1.8.13	sistem de alimentare apa - canal		strada	Valea Jiului		2			142.426,79	P-V receptie la term lucrarilor nr. 63768/21.08.2010 CLS 2	PS2
176	1.8.13	sistem de alimentare apa - canal		strada	Iteani		2			76.461,70	P-V receptie la term lucrarilor nr. 63772/21.08.2010 CLS 2	PS2
177	1.8.13	sistem de alimentare apa - canal		strada	Palanca		2			168.288,49	P-V receptie la term lucrarilor nr. 63771/21.08.2010 CLS 2	PS2
178	1.8.13	sistem de alimentare apa - canal		strada	Valea Magurei		2			218.836,74	P-V receptie la term lucrarilor nr. 63769/21.08.2010 CLS 2	PS2
179	1.8.13	sistem de alimentare apa - canal		strada	Intr. Versului		2			90.756,41	P-V receptie la term lucrarilor nr. 74736/28.10.2010 CLS 2	PS2
180	1.8.13	sistem de alimentare apa - canal		strada	Intr. Clopoteilor		2			102.081,72	P-V receptie la term lucrarilor nr. 74735/28.10.2010 CLS 2	PS2
181	1.8.13	sistem de alimentare apa - canal		intrarea	Ion H. intre Vii		2			112.145,73	P-V receptie la term lucrarilor nr. 74866/28.10.2010 CLS 2	PS2
182	1.8.13	sistem de alimentare apa - canal		strada	Ion H. intre Vii		2			91.175,71	P-V receptie la term lucrarilor nr. 74867/28.10.2010 CLS 2	PS2
183	1.8.13	sistem de alimentare apa - canal		strada	Radovanu		2			67.793,93	P-V receptie la term lucrarilor nr. 74955/28.10.2010 CLS 2	PS2

spire neschimbato,
SECRETAR,

NR. CRT	Cod clasificare	Denumirea bunului	Elemente de identificare	Adresa				Vecini	Anul dobândirii, după caz, al dării în folosință	Valoare inventar RON	Denumire act proprietate sau alte acte doveditoare	Unitatea
				Tip artera	Denumire artera	Nr. Postal	Sector					
0	1	2	3	4	5	6	7	8	9	10	11	12
184	1.8.13	sistem de alimentare apa - canal		strada	Revolutia 1848		2			123.809,80	P-V receptie la term lucrarilor nr. 74954/28.10.2010 CLS 2	PS2
185	1.8.13	sistem de alimentare apa - canal		strada	Intr. Turnului		2			120.948,83	P-V receptie la term lucrarilor nr. 74953/28.10.2010 CLS 2	PS2
186	1.8.13	sistem de alimentare apa - canal		strada	Dobrici		2			201.232,54	P-V receptie la term lucrarilor nr. 75794/02.11.2010 CLS 2	PS2
187	1.8.13	sistem de alimentare apa - canal		strada	Bujorul Alb		2			468.257,62	P-V receptie la term lucrarilor nr. 75795/02.11.2010 CLS 2	PS2
188	1.8.13	sistem de alimentare apa - canal		strada	Padina Rosie		2			257.093,22	P-V receptie la term lucrarilor nr. 74952/28.10.2010 CLS 2	PS2
189	1.8.13	sistem de alimentare apa - canal		strada	Ortacului		2			59.257,95	P-V receptie la term lucrarilor nr. 74950/28.10.2010 CLS 2	PS2
190	1.8.13	sistem de alimentare apa - canal		strada	Peisajului		2			438.346,64	P-V receptie la term lucrarilor nr. 74951/28.10.2010 CLS 2	PS2
191	1.8.13	sistem de alimentare apa - canal		strada	Tuzla		2			95.094,63	P-V receptie la term lucrarilor nr. 77711/10.11.2010 CLS 2	PS2
192	1.8.13	sistem de alimentare apa - canal		strada	Gh Serban		2			81.910,69	P-V receptie la term lucrarilor nr. 77710/10.11.2010 CLS 2	PS2
193	1.8.13	sistem de alimentare apa - canal		strada	Sanmedru		2			97.920,46	P-V receptie la term lucrarilor nr. 77709/10.11.2010 CLS 2	PS2
194	1.8.13	sistem de alimentare apa - canal		strada	Taciunelui		2			69.891,34	P-V receptie la term lucrarilor nr. 77700/10.11.2010 CLS 2	PS2
195	1.8.13	sistem de alimentare apa - canal		strada	Lacatusului		2			56.803,93	P-V receptie la term lucrarilor nr. 73858/25.10.2010 CLS 2	PS2
196	1.8.13	sistem de alimentare apa - canal		strada	Triteni		2			97.289,81	P-V receptie la term lucrarilor nr. 77701/10.11.2010 CLS 2	PS2
197	1.8.13	sistem de alimentare apa - canal		strada	Dambovicioara		2			124.618,01	P-V receptie la term lucrarilor nr. 77599/10.11.2010 CLS 2	PS2
198	1.8.13	sistem de alimentare apa - canal		strada	Fagarasanu		2			1.913.078,09	P-V receptie la term lucrarilor nr. 89744/23.11.2009 CLS2	PS2
199	1.8.13	sistem de alimentare apa - canal		strada	Cerna		2			75.093,37	P-V receptie la term lucrarilor nr. 77702/10.11.2010 CLS 2	PS2
200	1.8.13	sistem de alimentare apa - canal		strada	Pepelea		2			491.759,05	P-V receptie la term lucrarilor nr. 77698/10.11.2010 CLS 2	PS2
201	1.8.13	sistem de alimentare apa - canal		strada	Gheorghievici		2			90.619,56	P-V receptie la term lucrarilor nr. 77707/10.11.2010 CLS 2	PS2
202	1.8.13	sistem de alimentare apa - canal		strada	Cartojan		2			98.478,66	P-V receptie la term lucrarilor nr. 77706/10.11.2010 CLS 2	PS2
203	1.8.13	sistem de alimentare apa - canal		strada	Caroteni		2			389.750,31	P-V receptie la term lucrarilor nr. 77704/10.11.2010 CLS 2	PS2

spre înlocuire,
 SECRETAR,
 VIZAV

NR. CRT	Cod clasificare	Denumirea bunului	Elemente de identificare	Adresa				Vecini	Anul dobândirii, după caz, al dării în folosință	Valoare inventar RON	Denumire act proprietate sau alte acte doveditoare	Unitatea
				Tip artera	Denumire artera	Nr. Postal	Sector					
0	1	2	3	4	5	6	7	8	9	10	11	12
204	1.8.13	sistem de alimentare apa - canal		strada	Intr. Pancota		2			100.228,64	P-V receptie la term lucrarilor nr.78121/11.11.2010 CLS 2	PS2
205	1.8.13	sistem de alimentare apa - canal		strada	Garbov		2			92.089,41	P-V receptie la term lucrarilor nr.82932/02.12.2010 CLS 2	PS2
206	1.8.13	sistem de alimentare apa - canal		strada	Ciorchinilor		2			118.313,36	P-V receptie la term lucrarilor nr. 74864/28.10.2010 CLS 2	PS2
207	1.8.13	sistem de alimentare apa - canal		strada	Utiesului		2			235.895,99	P-V receptie la term lucrarilor nr. 82934/02.12.2010 CLS 2	PS2
208	1.8.13	sistem de alimentare apa - canal		strada	Intr. Ceptura		2			235.801,44	P-V receptie la term lucrarilor nr. 82933/02.12.2010 CLS 2	PS2
209	1.8.13	sistem de alimentare apa - canal		strada	Cremenita		2			1.273.417,93	P-V receptie la term lucrarilor nr. 75797/02.11.2010 CLS 2	PS2
210	1.8.13	sistem de alimentare apa - canal		strada	Nita Ion		2			274.088,04	P-V receptie la term lucrarilor nr. 78190/12.11.2010 CLS 2	PS2
211	1.8.13	sistem de alimentare apa - canal		strada	Ceptura		2			636.994,64	P-V receptie la term lucrarilor nr. 78189/12.11.2010 CLS 2	PS2
212	1.8.13	sistem de alimentare apa - canal		strada	Zambila Ionita III		2			633.900,10	P-V receptie la term lucrarilor nr. 71190/12.10.2010 CLS 2	PS2
213	1.8.13	sistem de alimentare apa - canal		strada	Zambila Ionita II		2			1.036.582,83	P-V receptie la term lucrarilor nr. 71138/12.10.2010 CLS 2	PS2
214	1.8.13	sistem de alimentare apa - canal		strada	Zambila Ionita +SPAU		2			1.061.694,50	P-V receptie la term lucrarilor nr. 62822/20.09.2011	PS2
215	1.8.13	sistem de alimentare apa - canal		strada	Intr. Fundeni		2			174.622,02	P-V receptie finala 52555/17.07.2012	PS2
216	1.8.13	sistem de alimentare apa - canal		strada	Intr. Somnului		2			1.128.085,74	P-V receptie finala 52556/17.07.2012	PS2
217	1.8.13	sistem de alimentare apa - canal		strada	Rodica		2			1.796.148,34	P-V receptie la term lucrarilor nr. 74738/28.10.2010 CLS 2	PS2
218	1.8.13	sistem de alimentare apa - canal		strada	Intr. Varna		2			113.833,67	P-V receptie la term lucrarilor nr. 68577/30.09.2010 CLS 2	PS2

NR. CRT	Cod clasificare	Denumirea bunului	Elemente de identificare	Adresa				Vecini	Anul dobândirii, după caz, al dării în folosință	Valoare inventar RON	Denumire act proprietate sau alte acte doveditoare	Unitatea
				Tip artera	Denumire artera	Nr. Postal	Sector					
0	1	2	3	4	5	6	7	8	9	10	11	12
219	1.8.13	sistem de alimentare apa - canal		strada	Intrarea Babadag		2			163.330,02	P-V receptie la term lucrarilor nr. 68578/30.09.2010 CLS 2	PS2
220	1.8.13	sistem de alimentare apa - canal		strada	Canotajului		2			169.401,29	P-V receptie la term lucrarilor nr. 68579/30.09.2010 CLS 2	PS2
221	1.8.13	sistem de alimentare apa - canal		strada	Medianeii		2			2.760.560,46	P-V receptie la term lucrarilor nr. 81484/25.11.2010 CLS 2	PS2
222	1.8.13	sistem de alimentare apa - canal		strada	Ovazului		2			68.753,89	P-V receptie la term lucrarilor nr. 52282/1/30,08,2013	PS2
223	1.8.13	sistem de alimentare apa - canal		strada	Prelungirea Teslei		2			198.696,07	P-V receptie la term lucrarilor nr. 52282/2/30,08,2013	PS2
224	1.8.13	sistem de alimentare apa - canal		strada	Teslei		2			92.236,52	P-V receptie la term lucrarilor nr. 52282/3/30,08,2013	PS2
225	1.8.13	sistem de alimentare apa - canal		strada	Glavanesti		2			226.237,75	P-V receptie la term lucrarilor nr. 52282/4/30,08,2013	PS2

Presedinte comisie tehnica ,

Inspector de specialitate,

Sectia Spatii Verzi,

Sere si Urmarire Investitii

VASILE LOGOFATU



MIINESCU SILVIA - Sef Serviciu Contabilitate Financiar

CIOCAN CRISTINA- Consilier - Serviciu Contabilitate Financiar


STEFAN LEONORA LILIANA - Sef Serviciu Fond Funciar, Cadastru

MURGOCI AURELIA - Consilier Superior - D.G.A.S.P.C. S2

DESPA GABRIELA - Referent - Compartiment Ad- strativ D.G.A.P.I. S2

GAE ANNEMARIE GABRIELA - Sef Serviciu Financiar ADM PIETELOR

NAE DANIEL IONUT - Inspector asistent Serv. Monitorizare Executie Contracte Edilitare



VIZAT
spre neschimbare,
SECRETAR,

Anexa nr.2 la H.C.L. Sector 2 nr. ____/2018

**INVENTARUL BUNURILOR CARE APARTIN DOMENIULUI PRIVAT AL
UNITĂȚII ADMINISTRATIV TERITORIALE LA 31.12.2017**

PRIMAR,
TOADER MUGUR MIHAI



VIZAT
spre neschimbare,
SECRETAR,

INVENTARUL
bunurilor care apartin domeniului privat al unitatii administrativ teritoriale 31.12.2017

NR. CRT	Cod clasificare	Denumirea bunului	Elemente de identificare	Adresa				Vecini	Anul dobândirii, după caz, al dării în folosință	Valoare inventar RON	Denumire act proprietate sau alte acte doveditoare ,	Unitatea
				Tip artera	Denumire artera	Nr. Poștal	Sector					
0	1	2	3	4	5	6	7	8	9	10	11	12
1	1.6.2	Apartament Asistenta sociala	S = 80,36 mp	str.	Pantelimon Bl.9; Ap.23	291	2		2004	185.150,92	Contract de vanz.-cumparare 1199/2004 D.G.A.S.P.C. S 2 Nr.Cadastral - 266/23; Carte Funciara - 47309	DGASPC S2
2	1.6.2	Apartament Asistenta sociala	S = 85,57 mp	str.	Radovanu Bl.41; Ap.108	5	2		2004	217.818,00	Contract de vanz.-cumparare 2693/2004 D.G.A.S.P.C. S 2 Nr. Cadastral - 747/108; Carte Funciara - 25471	DGASPC S2
3	1.6.2	Apartament Asistenta sociala	S = 81,89 mp	str.	Ciocarliei Bl.D9; Ap.2	14	2		2005	266.700,25	Contract de vanz.-cumparare 387/2005 D.G.A.S.P.C. S 2 Nr. Cadastral - 1041/2; Carte Funciara - 39767	DGASPC S2
4	1.6.2	Apartament Asistenta sociala	S = 84,65 mp	str.	Vergului Bl.G1-G4; Ap.90	21-29	2		2005	267.183,27	Contract de vanz.-cumparare 1206/2005 D.G.A.S.P.C. 2 Nr. Cadastral - 237/90; Carte Funciara - 54719	DGASPC S2
5	1.6.2	Apartament Asistenta sociala	S = 90,86 mp	str.	Pantelimon Bl.41; Ap.318	286	2		2005	268.202,03	Contract de vanzare - cumparare Nr.1176/2005 D.G.A.S.P.C. S 2 Nr. Cadastral - 347/318; Carte Funciara - 42909	DGASPC S2
6	1.6.2	Apartament Asistenta sociala	S = 80,82 mp	str.	Ciocarliei Bl.D24; Ap.3	32	2		2004	216.883,60	Contract de vanzare - cumparare Nr.2317/2004 D.G.A.S.P.C. S 2 Nr. Cadastral - 266/23; Carte Funciara - 47309	DGASPC S2
7	1.6.2	Apartament Asistenta sociala	S = 77,84 mp	str.	Aleea Cislau Bl.3D; Ap.30	5	2		2006	430.811,17	Contract de vanzare - cumparare Nr.2112/2006 D.G.A.S.P.C. S 2 Nr. Cadastral - 2431/30; Carte Funciara - 63586	DGASPC S2
8	1.6.2	Apartament Asistenta sociala	S = 81,16 mp	str.	Vergului Bl.17; Ap.415	65	2		2006	378.024,08	Contract de vanzare - cumparare Nr.3686/2006 D.G.A.S.P.C. S 2 Nr. Cadastral - 621/415; Carte Funciara - 58949	DGASPC S2


spire neschimbare,
SECRETAR,
VIZAT

9	1.6.2	Apartment Asistenta sociala	S = 82,98 mp	str.	Pantelimon Bl.D22; Ap.55	326	2		2006	315.020,29	Contract de vanzare - cumparare 3680/2006 D.G.A.S.P.C. S 2 Nr. Cadastral - 104/55; Carte Funciara - 68337	DGASPC S2
10	1.6.2.	Apartment Asistenta sociala	S = 78.86 mp	str.	Rascoala 1907 Bl.13; Ap.51	8	2		2006	373.523,52	Contract de vanzare - cumparare 3681/2006 D.G.A.S.P.C. S 2 Nr. Cadastral - 1472/51; Carte Funciara - 62867	DGASPC S2
11	1.6.2	Centrul de Servicii de Asistenta Sociala pr. Persoane Varstnice Valer Dumitrescu Activitati recreative	S = 369.42	str.	Valer Dumitrescu	33	2		2005	4.407.083,66	Contract de vanzare - cumparare 2051/2005 D.G.A.S.P.C. S 2 Autorizatie de construire nr. 2/1"D"/07.10.2010; Autorizatie de construire nr. 922/42"D"/19.10.2012 Nr. Cadastral - 14542; Carte Funciara - 60000	DGASPC S2
12	1.6.2	Unitate Rezidentiala de tip Familiar "Casa din Vis"	Sc = 257.98	str.	Mircea cel Batran	17	Voluntari		2005	1.714.250,48	Contract de vanzare - cumparare 2080/2005 D.G.A.S.P.C. S 2 Nr. Cadastral - 2516/1/2/2; Carte Funciara - 3932	DGASPC S2
13	1.6.2	Adapostul pentru Copiii Strazii "Danila Prepeleac "	Ac = 119.52 mp, Ad = 241.30 mp	str.	Reinvierii (fosta Masina de Paine nr.41)	1B	2		2002	793.671,53	A.C. Nr.274/36M/07.05.2002 PS2 , A.C. Nr.7/28R/8/13/2009 PS2 H.C.L.S. 2 Nr.72/2009	DGASPC S2
14	1.6.2 9.1.	Directia Generala de Asistenta Sociala si Protectia Copilului- SEDIU Olari	Sc = 571 mp Teren = 1260 mp	str.	Olari	15	2		2017	Imobil - 2.183.484,25 Teren - 2.796.089,52	H.C.L.S. 2 Nr.233/22.12.2016 Proces verbal de predare-primire nr.30827/11.05.2017 Nr. cadastral 235542 Carte Funciara nr. 235542	DGASPC S2
1	1.6.2	teren	945 mp	strada	Tamaioarei	121-123	2		2011	632.415,00	Contract Donatie nr 5447/07,11,2011 Nr cadastral 15913/3 CF 88261	PS2

Presedinte comisie tehnica ,
Inspector de specialitate,
Sectia Spatii Verzi,
Sere si Urmarire Investitii
VASILE LOGOFATU



MIINESCU SILVIA - Sef Serviciu Contabilitate Financiar
CIOCAN CRISTINA- Consilier - Serviciu Contabilitate Financiar
STEFAN LEONORA LILIANA - Sef Serviciu Fond Funciar, Cadastru
MURGOCI AURELIA - Consilier Superior - D.G.A.S.P.C. S2
DESPA GABRIELA - Referent - Compartiment Ad- strativ D.G.A.P.I. S2
GAE ANNEMARIE GABRIELA - Sef Serviciu Financiar ADM PIETELOR
NAE DANIEL IONUT - Inspector asistent Serv. Monitorizare Executie Contracte Edilitare



VIZAT
spre reschimbare,
SECRETAR

**INVENTARUL BUNURILOR CARE APARTIN DOMENIULUI PUBLIC AL
STATULUI LA 31.12.2017**

PRIMAR,
TOADER MUGUR MIHAI



VIZAT
spre neschimbare,
SECRETAR

ANEXA 3

SECTORUL 2 AL MUNICIPIULUI BUCURESTI

INVENTARUL
bunurilor care apartin domeniului public al statului 31.12.2017

NR. CRT	Cod clasificare	Denumirea bunului	Elemente de identificare	Adresa				Vecini	Anul dobândirii, după caz, al dării în folosință	Valoare inventar RON	Denumire act proprietate sau alte acte doveditoare ,	Unitatea
				Tip artera	Denumire artera	Nr. Poștal	Sector					
0	1	2	3	4	5	6	7	8	9	10	11	12
1	1.6.2. 9.1.	Complexul pt. Activitati Recreative si de Educatie "SFANTUL PANTELIMON"	Sc = 3.883,20 Scd = 4.066,11 Teren = 15.956,61 mp	str	Soseaua Pantelimon	301	2		2012	Imobil = 2.625.195,98 Teren = 19.742.012,72	H. C.L.S. 2 Nr.39/2011, modificata si completata prin H.C.L.S 2 nr. 120/2011 si Protocol de predare-primire nr.77019/03.12.2012 Carte funciara 18742 P.1/1/; Nr. Topografic 95425. H.C.L.S. 2 Nr.60/19.05.2017, P.V. Nr.7132/19.06.2017 Autorizație de construire Nr.210/13"P" din 02.05.2011 Autorizație de construire Nr.487/38"P" din 04.08.2011	DGASPC S2
2	1.6.2	teren	195 mp	Artera de circulatie Bd Dna Ghica - Bd Chisinau si Parc public Lunca Florilor	Ceptura	17	2		2011	63.438,00	Ctr de schimb 1510/15.04.2011 Nr cadastral 15077	PS2

Presedinte comisie tehnica ,
Inspector de specialitate,
Sectia Spatii Verzi,
Sere si Urmarire Investitii
VASILE LOGOFATU



MIINESCU SILVIA - Sef Serviciu Contabilitate Financiar
CIOCAN CRISTINA- Consilier - Serviciu Contabilitate Financiar
STEFAN LEONORA LILIANA - Sef Serviciu Fond Funciar, Cadastru
MURGOCI AURELIA - Consilier Superior - D.G.A.S.P.C. S2
DESPA GABRIELA - Referent - Compartiment Ad- strativ D.G.A.P.I. S2
GAE ANNEMARIE GABRIELA - Sef Serviciu Financiar ADM PIETELOR
NAE DANIEL IONUT - Inspector asistent Serv. Monitorizare Executie Contracte Edilitare




**INVENTARUL BUNURILOR CARE APARTIN DOMENIULUI PRIVAT AL
STATULUI LA 31.12.2017**

**PRIMAR,
TOADER MUGUR MIHAI**



**VIZAT
spre neschimbare,
SECRETAR.**

INVENTARUL
bunurilor care apartin domeniului privat al statului 31.12.2017

NR. CRT	Cod clasificare	Denumirea bunului	Elemente de identificare	Adresa				Vecini	Anul dobândirii, după caz, al dării în folosință	Valoare inventar RON	Denumire act proprietate sau alte acte doveditoare	Unitatea
				Tip artera	Denumire artera	Nr. Poștal	Sector					
0	1	2	3	4	5	6	7	8	9	10	11	12
1	1.6.4	imobil bloc 2		strada	Mr V Bacila	28-30	2			5.405.935,00	HCGMB nr 289/21,12,2000	PS2

Presedinte comisie tehnica ,

Inspector de specialitate,

Sectia Spatii Verzi,

Sere si Urmarire Investitii

VASILE LOGOFATU



MIINESCU SILVIA - Sef Serviciu Contabilitate Financiar

CIOCAN CRISTINA- Consilier - Serviciu Contabilitate Financiar


STEFAN LEONORA LILIANA - Sef Serviciu Fond Funciar, Cadastru

MURGOCI AURELIA - Consilier Superior - D.G.A.S.P.C. S2

DESPA GABRIELA - Referent - Compartiment Ad- strativ D.G.A.P.I. S2

GAE ANNEMARIE GABRIELA - Sef Serviciu Financiar ADM PIETELOR

NAE DANIEL IONUT - Inspector asistent Serv. Monitorizare Executie Contracte Edilitare



VIZAT
spre neschimbare,
SECRETAR