



Cabinet Primar Sector 2

Proiect

HOTĂRÂRE

pentru modificarea și completarea Hotărârii Consiliului Local Sector 2 nr.144/2018 privind aprobarea inventarierii bunurilor care aparțin domeniului public al Municipiului București aflate în administrarea Consiliului Local al Sectorului 2

Primarul Sectorului 2 al Municipiului București, ales în condițiile stabilite prin Legea nr. 115/2015 pentru alegerea autorităților administrației publice locale, pentru modificarea Legii administrației publice locale nr. 215/2001, precum și pentru modificarea și completarea Legii nr. 393/2004 privind Statutul aleșilor locali, rectificată;

Analizând:

– Nota de fundamentare nr. 116801/23.10.2018 prezentată de Administrația Domeniului Public Sector 2, serviciu public de interes local aflat sub autoritatea Consiliului Local al Sectorului 2 al Municipiului București;

– Raportul de specialitate nr. 117347/25.10.2018 întocmit de Direcția Economică din cadrul aparatului de specialitate al Primarului Sectorului 2 al Municipiului București;

– Adresa nr. 116884/24.10.2018 întocmită de Direcția Urbanism, Cadastru și Gestionare Teritoriu din cadrul aparatului de specialitate al Primarului Sectorului 2 al Municipiului București;

– Certificatul de Nomenclatură Stradală nr. 45792/24.11.2016 emis de Primăria Orașului Pantelimon;

– Extrasul de Carte Funciară pentru informare nr. 111907 Pantelimon emis în data de 02.04.2018;

– Dispoziția Primarului Sectorului 2 București nr. 805/28.03.2016 privind exercitarea cu caracter temporar de către doamna Nita Elena a funcției publice de conducere de Secretar al Sectorului 2 București;

Având în vedere reglementările cuprinse în:

– Hotărârea Guvernului României nr. 548/1999 privind aprobarea Normelor tehnice pentru întocmirea inventarului bunurilor care alcătuiesc domeniul public al comunelor, orașelor, municipiilor și județelor;



– Hotărârea Consiliului General al Municipiului București nr. 343/2010 privind constituirea Comisiei speciale pentru întocmirea inventarului bunurilor care alcătuiesc domeniul public al Municipiului București;

– Hotărârea Consiliului Local Sector 2 nr. 144/2018 privind aprobarea inventarierii bunurilor care aparțin domeniului public al Municipiului București aflate în administrarea Consiliului Local al Sectorului 2.

În temeiul art. 45 alin. (6) coroborat cu art. 81 alin. (4) din Legea nr. 215/2001 privind administrația publică locală, republicată, cu modificările și completările ulterioare;

Propune prezentul proiect de

HOTĂRÂRE

Art. I. Anexa nr. 1 la Hotărârea Consiliului Local Sector 2 nr. 144/2018 *privind aprobarea inventarierii bunurilor care aparțin domeniului public al Municipiului București aflate în administrarea Consiliului Local al Sectorului 2* se modifică și se completează în ceea ce privește imobilul situat în Șoseaua Biruinței nr. 23-25, aflat în administrarea Administrației Domeniului Public Sector 2 și menționat la pozițiile de la 1 la 12 (paginile 7-9), în sensul înscrierii în mod corect a adresei poștale, respectiv ***Strada Biruinței nr. 147-149 Ilfov.***

Art.II. Prezenta hotărâre se transmite Consiliului General al Municipiului București spre a fi însoșită.

Art.III. Direcția Administrație Publică Locala va comunica prezenta hotărâre structurilor si persoanelor cu sarcini in executare.

Art.IV. Prezenta hotărâre se publică în Monitorul Oficial al Municipiului București.





Cabinet Primar Sector 2

EXPUNERE DE MOTIVE

Analizând Nota de fundamentare nr. 116801/23.10.2018 prezentată de Administrația Domeniului Public Sector 2, serviciu public de interes local aflat sub autoritatea Consiliului Local al Sectorului 2 al Municipiului București și Raportul de specialitate nr. 117347/25.10.2018 întocmit de Direcția Economică din cadrul aparatului de specialitate al Primarului Sectorului 2 al Municipiului București aferente *proiectului de hotărâre pentru modificarea și completarea Hotărârii Consiliului Local Sector 2 nr.144/2018 privind aprobarea inventarierii bunurilor care aparțin domeniului public al Municipiului București aflate în administrarea Consiliului Local al Sectorului 2* consider oportun promovarea proiectului de hotărâre mai sus menționat.

Față de cele mai sus menționate

PROPUN

Consiliului Local al Sectorului 2 proiectul de hotărâre pentru modificarea și completarea Hotărârii Consiliului Local Sector 2 nr.144/2018 privind aprobarea inventarierii bunurilor care aparțin domeniului public al Municipiului București aflate în administrarea Consiliului Local al Sectorului 2.

PRIMAR,
TOADER MUGUR-MIHAI



Sos. Electronicii nr. 44 Tel 021 252 77 12 / 021 252 77 89 Fax 021 252 79 77
www.adp2-bucuresti.ro e-mail: office@adp2-bucuresti.ro

Nr. înreg. ADP S2 18146/22.10.2018

DAPL
Pe solicitarea
Poport de prevident
de lae SUCAT
23.10.2018
[Signature]

NOTĂ DE FUNDAMENTARE

la proiectul de hotărâre privind modificarea și actualizarea HCL Sector 2 nr. 144/17.05.2018
privind aprobarea inventarierii bunurilor care aparțin domeniului Public al Municipiului București
aflate în administrarea Consiliului Local al Sectorului 2

Administrația Domeniului Public Sector 2, serviciu public de interes local subordonat Consiliului Local Sector 2 a fost înființată la data de 01.07.1974 prin Decizia Consiliului Popular al Sectorului 2 - Comitetul Executiv nr. 324/13.07.1974, ca instituție de stat cu personalitate juridică.

În conformitate cu prevederile capitolului B din anexa la Decizia nr. 324/13.07.1974, în portofoliul de funcțiuni al Administrației Domeniului Public Sector 2 se regăsește și activitatea de... "Asigură prin baze de producție proprii materialul floricol necesar plantării în spațiile verzi din dotare".

În acest sens, instituția noastră a avut în administrare și exploatare obiectivul denumit "Seră Pantelimon" situat în localitatea Pantelimon, Jud. Ilfov care, în conformitate cu informația înscrisă în ultimul extras de Carte Funciară poartă numărul cadastral 111907 (nr. CF vechi 794 bis, **nr. cadastral vechi 516**) și este încadrat ca "teren împrejmuit pe toate laturile cu gard din plăci prefabricate", în suprafață de 45.000 mp (din acte) și respectiv 45.013 mp (din măsurători), categoria de folosință "curți construcții".

Conform Certificatului de Nomenclatură Stradală și Adresă nr. 45792/24.11.2016 emis de Primăria Orașului Pantelimon, "**Imobilul cu nr. Cadastral 516, situat în Pantelimon, în urma renumerotării numerelor postale, are în prezent adresa postală definitivă pe: Str. Biruinței nr. 147 – 149**".

Având în vedere mențiunile din acest certificat, precum și faptul că în extrasul de carte funciară această modificare a fost deja notată, pentru actualizarea datelor cuprinse în inventarul bunurilor care aparțin domeniului Public al Municipiului București aflate în administrarea Consiliului Local al Sectorului 2, **consideram necesar și oportun promovarea unui proiect de hotărâre privind actualizarea HCL Sector 2 nr. 144/17.05.2018, respectiv în Anexa 1 la proiect, paginile 7, 8 și 9, pozițiile de la 1 la 12 coloana "Adresă" se va modifica și va avea următorul conținut: STRADA BIRUINȚEI NR. 147 – 149 ILFOV.**

DIRECTOR GENERAL
Danut Alexandru CIOABA

Director Economic
Ec. Alexandru TUDOR



Intocmit, 22.10.2018
Sef Serviciu Economic
Ec. Anca Doina RADU





ROMÂNIA
Municipiul București
Primăria Sector 2



www.ps2.ro - Strada Chiristigiilor nr. 11-13, Tel: +(4021) 209.60.00 Fax: +(4021) 209.60.81

DIRECTIA ECONOMICA
Serviciul Contabilitate Financiar

Nr. 117347/25.10.2018

RAPORT DE SPECIALITATE

Avand in vedere Nota de fundamentare nr. 18146/22.10.2018, intocmita de Administratia Domeniului Public Sector 2 si inregistrata la Primaria Sector 2 cu nr. 18146/22.10.2018, transmisa de Directia Administratie Publica Locala, Directiei Economice cu nr. 117347/24.10.2018, facem urmatoarele precizari:

➤ **Imobilul cu nr. cadastral 516 situat in orasul Pantelimon** se afla in administrarea Administratiei Domeniului Public Sector 2 care a fost inscris in Anexa 1 la H.C.L.S 2 nr. 144/2018 privind aprobarea inventarului bunurilor care apartin domeniului public al Municipiului Bucuresti aflate in administrarea Consiliului Local al Sectorului 2, la paginile 7,8 si 9 pozitiile de la 1 la 12 (unitatea ADP S2) ca avand adresa „Sos. Biruintei nr. 23-25 – Ilfov”.

In conformitate cu „**Certificatul de nomenclatura stradala si adresa**” eliberat de Primaria orasului Pantelimon cu nr. 45792/24.11.2016 „**imobilul cu nr. cadastral 516, situat in Pantelimon, in urma renumerotarii numerelor postale**, are in prezent adresa postala definitiva pe : Str. Biruintei nr. 147-149”.

Fata de cele mentionate mai sus si avand in vedere Nota de Fundamentare 18146/22.10.2018, intocmita de Administratia Domeniului Public Sector 2, consideram necesar promovarea unui proiect de hotarare privind actualizarea HCL Sector 2 nr 144/17.05.2018, Anexa 1 la Hotarare, paginile 7,8 si 9 pozitiile de la 1 la 12 coloana „adresa” (unitatea ADP S2) privind noua adresa postala: „**STRADA BIRUINTEI NR. 147-149 ILFOV**”

DIRECTOR EXECUTIV,
Amaritei Florentina

SEF SERVICIU
Contabilitate Financiar,
Miinescu Silvia



ROMÂNIA
Municipiul București
Primăria Sector 2



www.ps2.ro - Strada Chiristigilor nr. 11-13, Tel: +(4021) 209.60.00 Fax: +(4021) 209.60.81

**DIRECȚIA URBANISM CADASTRU ȘI
GESTIONARE TERITORIU**
Nr.116884/ 24.10 2018

*MAPL
pe solicitare de pe
la Dir. Economice
24.10.2018
Sla*

**Către,
DIRECȚIA ADMINISTRAȚIA PUBLICĂ LOCALĂ**

Răspunzând adresei dvs. nr.116884/23.10.2018, referitoare la întocmirea raportului de specialitate privind modificarea și completarea H.C.L. Sector 2 nr.144/2018 privind aprobarea inventarierii bunurilor care aparțin domeniul public al Municipiului București aflate în administrarea Consiliului Local al Sector 2, facem precizarea că direcția noastră nu este în măsură să se pronunțe cu privire la modificarea hotărârii mai sus menționată, întrucât inventarul bunurilor din public/privat se întocmește de către Direcția Economică.

Imobilului situat în str. Biruinței nr.147-149, Orașul Pantelimon, Județul Ilfov, nu se află pe raza administrativ – teritorială a sectorului 2, motiv pentru care nu poate fi comunicată situația juridică, întrucât nu deținem informații.

DIRECTOR EXECUTIV,

Ing. Sevcicu Irina

ȘEF SERVICIU,

Ștefan Liliana

Nicoleta V. Iurescu

SFFC-RRJ



ROMÂNIA

ROMANIA
MUNICIPIUL BUCURESTI
CONSILIUL LOCAL AL SECTORULUI 2
ADMINISTRAȚIA DOMENIULUI PUBLIC SECTOR 2



Sos. Electronicii nr. 44 Tel 021 252 77 12 / 021 252 77 89 Fax 021 252 79 77
www.adp2-bucuresti.ro e-mail: office@adp2-bucuresti.ro

Nr. înreg. ADP S2 18146/22.10.2018

*DAPL
B. secretului
Popor de puștii
de la SUAGT
23.10.2018*

NOTĂ DE FUNDAMENTARE

la proiectul de hotărâre privind modificarea și actualizarea HCL Sector 2 nr. 144/17.05.2018 privind aprobarea inventarierii bunurilor care aparțin domeniului Public al Municipiului București aflate în administrarea Consiliului Local al Sectorului 2

Administrația Domeniului Public Sector 2, serviciu public de interes local subordonat Consiliului Local Sector 2 a fost înființată la data de 01.07.1974 prin Decizia Consiliului Popular al Sectorului 2 - Comitetul Executiv nr. 324/13.07.1974, ca instituție de stat cu personalitate juridică.

În conformitate cu prevederile capitolului B din anexa la Decizia nr. 324/13.07.1974, în portofoliul de funcțiuni al Administrației Domeniului Public Sector 2 se regăsește și activitatea de... "Asigură prin baze de producție proprii materialul floricol necesar plantării în spațiile verzi din dotare".

În acest sens, instituția noastră a avut în administrare și exploatare obiectivul denumit "Seră Pantelimon" situat în localitatea Pantelimon, Jud. Ilfov care, în conformitate cu informația înscrisă în ultimul extras de Carte Funciară poartă numărul cadastral 111907 (nr. CF vechi 794 bis, nr. cadastral vechi 516) și este încadrat ca "teren împrejmuit pe toate laturile cu gard din plăci prefabricate", în suprafață de 45.000 mp (din acte) și respectiv 45.013 mp (din măsurători), categoria de folosință "curți construcții".


Conform Certificatului de Nomenclatură Stradală și Adresă nr. 45792/24.11.2016 emis de Primăria Orașului Pantelimon, **"Imobilul cu nr. Cadastral 516, situat în Pantelimon, în urma renumerotării numerelor postale, are în prezent adresa postală definitivă pe: Str. Biruintei nr. 147 – 149"**.

Având în vedere mențiunile din acest certificat, precum și faptul că în extrasul de carte funciară această modificare a fost deja notată, pentru actualizarea datelor cuprinse în inventarul bunurilor care aparțin domeniului Public al Municipiului București aflate în administrarea Consiliului Local al Sectorului 2, consideram necesar și oportun promovarea unui proiect de hotărâre privind actualizarea HCL Sector 2 nr. 144/17.05.2018, respectiv în Anexa 1 la proiect, paginile 7, 8 și 9, pozițiile de la 1 la 12 coloana "Adresă" se va modifica și va avea următorul conținut: **STRADA BIRUINȚEI NR. 147 – 149 ILFOV.**

DIRECTOR GENERAL
Danut Alexandru CIOABA

Director Economic
Ec. Alexandru TUDOR

A. Tudor



Intocmit, 22.10.2018
Sef Serviciu Economic
Ec. Anca Dojna RADU

A. Dojna



Oficiul de Cadastru și Publicitate Imobiliară ILFOV
Biroul de Cadastru și Publicitate Imobiliară Buftea

EXTRAS DE CARTE FUNCİARĂ PENTRU INFORMARE

Carte Funciară Nr. 111907 Pantelimon

Nr. cerere	88237
Ziua	02
Luna	04
Anul	2018
Cod verificare	
100056647759	

A. Partea I. Descrierea imobilului

TEREN Intravilan

Nr. CF vechi:794bis
Nr. cadastral vechi:516

Adresa: Loc. Pantelimon, Bdul Biruintei, Nr. 147-149, Jud. Ilfov

Nr. Crt	Nr. cadastral Nr. topografic	Suprafața* (mp)	Observații / Referințe
A1	111907	Din acte: 45.000 Masurata: 45.013	Teren împrejmuit; Imobilul este împrejmuit pe toate laturile, cu gard din plăci prefabricate.

B. Partea II. Proprietari și acte

Înscrieri privitoare la dreptul de proprietate și alte drepturi reale		Referințe
9585 / 26/08/2003		
Contract De Vanzare-Cumparare nr. 9184/1948 (Sentinta civila nr. 1336/1997; Certificat de mostenitor nr. 25/1998; Certificat de mostenitor nr. 219/1998);		
B1	Intabulare, drept de PROPRIETATE, dobandit prin Conventie, cota actuala 1/2 1) CAZAN LUANDA ELENA 2) IONESCU BERECHET CARMEN ELENA OBSERVATII: (provenita din conversia CF 794bis)	A1
10647 / 11/09/2003		
Contract De Vanzare-Cumparare nr. 1039, din 02/09/2003;		
B2	Intabulare, drept de PROPRIETATE, dobandit prin Conventie, cota actuala 1/2 1) SC KLOMIAD SRL OBSERVATII: (provenita din conversia CF 794bis)	A1
314594 / 16/12/2016		
Act Administrativ nr. 45793, din 06/12/2016 emis de PRIMARIA PANTELIMON-SERVICIUL URBANISM; Act Administrativ nr. 25018/4298, din 06/12/2016 emis de PRIMARIA PANTELIMON-SERVICIUL TAXE SI IMPOZITE; Act Administrativ nr. 14, din 07/08/2000 emis de CONSILIUL LOCAL PANTELIMON; Act Administrativ nr. 45792, din 24/11/2016 emis de PRIMARIA PANTELIMON-SERVICIUL URBANISM; Act Administrativ nr. 25018/4299, din 06/12/2016 emis de PRIMARIA PANTELIMON-SERVICIUL TAXE SI IMPOZITE;		
B3	se noteaza actualizarea informatiilor tehnice prin schimbarea destinatiei imobilului din extravilan in intravilan	A1
B4	se noteaza adresa imobilului: Str. Biruintei nr. 147-149	A1

C. Partea III. SARCINI.

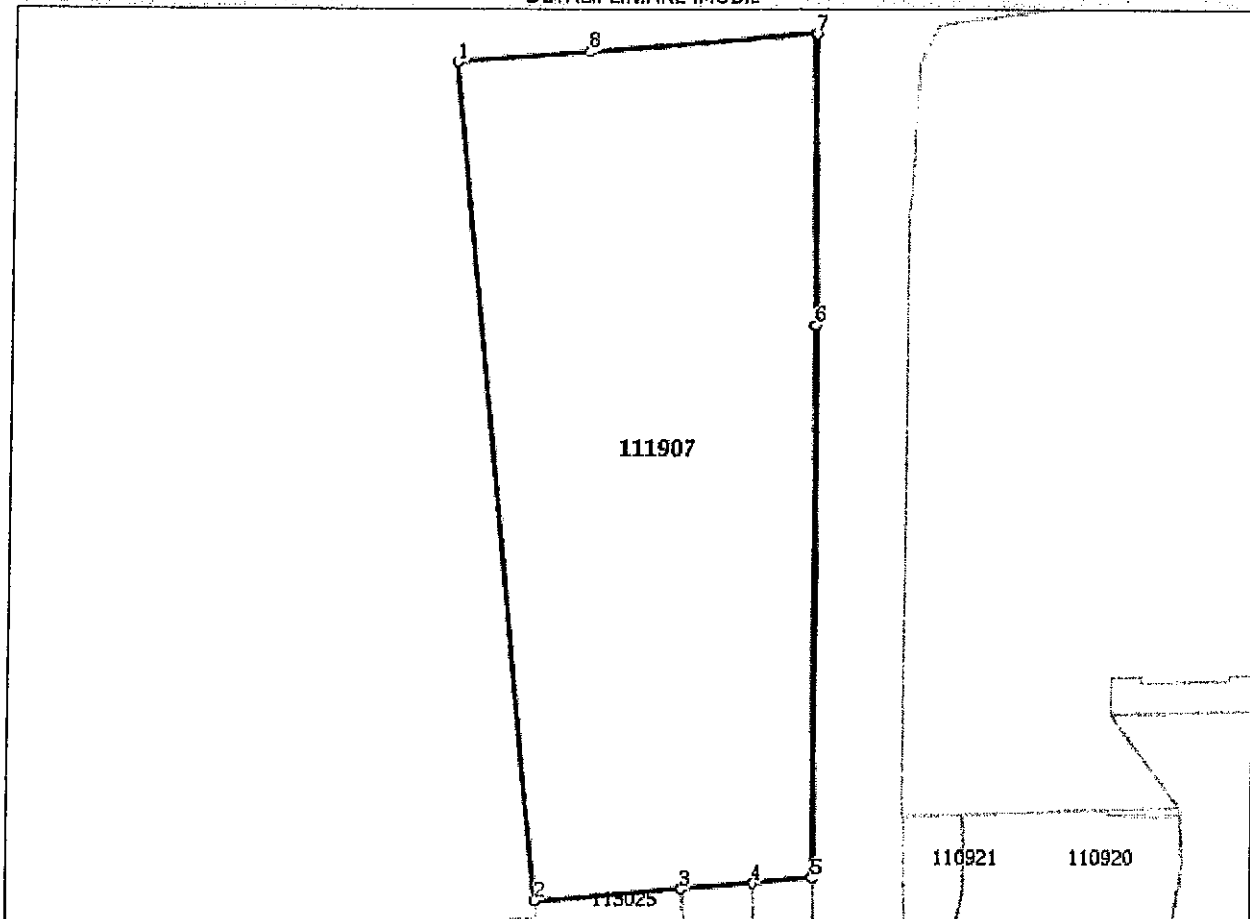
Inscrieri privind dezmembramintele dreptului de proprietate, drepturi reale de garanție și sarcini	Referințe
NU SUNT	

Anexa Nr. 1 La Partea I**Teren**

Nr cadastral	Suprafața (mp)*	Observații / Referințe
111907	Din acte: 45.000 Masurata: 45.013	Imobilul este împrejmuit pe toate laturile, cu gard din placi prefabricate.

* Suprafața este determinată în planul de proiecție Stereo 70.

DETALII LINIARE IMOBIL

**Date referitoare la teren**

Nr Crt	Categorie folosință	Intra vilan	Suprafața (mp)	Tarla	Parcelă	Nr. topo	Observații / Referințe
1	curți constructii	DA	Din acte: 45.000 Masurata: 45.013	57	540,543	-	

Lungime Segmente

1) Valorile lungimilor segmentelor sunt obținute din proiecție în plan.

Punct început	Punct sfârșit	Lungime segment (** (m)
1	2	340.548
2	3	59.938
3	4	30.149

Punct început	Punct sfârșit	Lungime segment (** (m)
4	5	25.787
5	6	223.325
6	7	117.597
7	8	94.707
8	1	53.836

** Lungimile segmentelor sunt determinate în planul de proiecție Stereo 70 și sunt rotunjite la 1 milimetru.
*** Distanța dintre puncte este formată din segmente cumulate ce sunt mai mici decât valoarea 1 milimetru.

Extrasul de carte funciară generat prin sistemul informatic integrat al ANCPİ conține informațiile din cartea funciară active la data generării. Acesta este valabil în condițiile prevăzute de art. 7 din Legea nr. 455/2001, coroborat cu art. 3 din O.U.G. nr. 41/2016, exclusiv în mediul electronic, pentru activități și procese administrative prevăzute de legislația în vigoare. Valabilitatea poate fi extinsă și în forma fizică a documentului, fără semnătură olografă, cu acceptul expres sau procedural al instituției publice ori entității care a solicitat prezentarea acestui extras.

Verificarea corectitudinii și realității informațiilor conținute de document se poate face la adresa www.ancpi.ro/verificare, folosind codul de verificare online disponibil în antet. Codul de verificare este valabil 30 de zile calendaristice de la momentul generării documentului.

Data și ora generării,

02/04/2018, 08:28



ROMÂNIA
Municipiul București
Primăria Sector 2



www.ps2.ro - Strada Chiristigiiilor nr. 11-13, Tel: +(4021) 209.60.00 Fax: +(4021) 209.60.81

DIRECȚIA URBANISM CADASTRU ȘI
GESTIONARE TERITORIU
Nr.116884/ 2h.10 2018

SAPL
pe solicitati Raport
la la Dir. Economice
24.10.2018
SLA

Către,
DIRECȚIA ADMINISTRAȚIA PUBLICĂ LOCALĂ

Răspunzând adresei dvs. nr.116884/23.10.2018, referitoare la întocmirea raportului de specialitate privind modificarea și completarea H.C.L. Sector 2 nr.144/2018 privind aprobarea inventarierii bunurilor care aparțin domeniul public al Municipiului București aflate în administrarea Consiliului Local al Sector 2, facem precizarea că direcția noastră nu este în măsură să se pronunțe cu privire la modificarea hotărârii mai sus menționată, întrucât inventarul bunurilor din public/privat se întocmește de către Direcția Economică.

Imobilului situat în str. Biruinței nr.147-149, Orașul Pantelimon, Județul Ilfov, nu se află pe raza administrativ – teritorială a sectorului 2, motiv pentru care nu poate fi comunicată situația juridică, întrucât nu deținem informații.

DIRECTOR EXECUTIV,

Ing. Sevcicu Irina

ȘEF SERVICIU,

Ștefan Liliana

Nicoleta Vulturescu

SFFC-RRJ



Oficiul de Cadastru și Publicitate Imobiliară ILFOV
Biroul de Cadastru și Publicitate Imobiliară Buftea

EXTRAS DE CARTE FUNCİARĂ PENTRU INFORMARE

Carte Funciară Nr. 111907 Pantelimon

Nr. cerere	88237
Ziua	02
Luna	04
Anul	2018
Cod verificare	
100056647759	

A. Partea I. Descrierea imobilului

TEREN Intravilan

Nr. CF vechi:794bis
Nr. cadastral vechi:516

Adresa: Loc. Pantelimon, Bdul Biruintei, Nr. 147-149, Jud. Ilfov

Nr. Crt	Nr. cadastral Nr. topografic	Suprafața* (mp)	Observații / Referințe
A1	111907	Din acte: 45.000 Masurata: 45.013	Teren imprejmuit; Imobilul este imprejmuit pe toate laturile, cu gard din placi prefabricate.

B. Partea II. Proprietari și acte

Înscrieri privitoare la dreptul de proprietate și alte drepturi reale		Referințe
9585 / 26/08/2003		
Contract De Vanzare-Cumparare nr. 9184/1948 (Sentinta civila nr. 1336/1997; Certificat de mostenitor nr. 25/1998; Certificat de mostenitor nr.219/1998);		
B1	Intabulare, drept de PROPRIETATE, dobandit prin Conventie, cota actuala 1/2 1) CAZAN LUANDA ELENA 2) IONESCU BERECHET CARMEN ELENA OBSERVATII: (provenita din conversia CF 794bis)	A1
10647 / 11/09/2003		
Contract De Vanzare-Cumparare nr. 1039, din 02/09/2003;		
B2	Intabulare, drept de PROPRIETATE, dobandit prin Conventie, cota actuala 1/2 1) SC KLMIAD SRL OBSERVATII: (provenita din conversia CF 794bis)	A1
314594 / 16/12/2016		
Act Administrativ nr. 45793, din 06/12/2016 emis de PRIMARIA PANTELIMON-SERVICIUL URBANISM; Act Administrativ nr. 25018/4298, din 06/12/2016 emis de PRIMARIA PANTELIMON-SERVICIUL TAXE SI IMPOZITE; Act Administrativ nr. 14, din 07/08/2000 emis de CONSILIUL LOCAL PANTELIMON; Act Administrativ nr. 45792, din 24/11/2016 emis de PRIMARIA PANTELIMON-SERVICIUL URBANISM; Act Administrativ nr. 25018/4299, din 06/12/2016 emis de PRIMARIA PANTELIMON-SERVICIUL TAXE SI IMPOZITE;		
B3	se noteaza actualizarea informatiilor tehnice prin schimbarea destinatiei imobilului din extravilan in intravilan	A1
B4	se noteaza adresa imobilului: Str. Biruintei nr. 147-149	A1

C. Partea III. SARCINI .

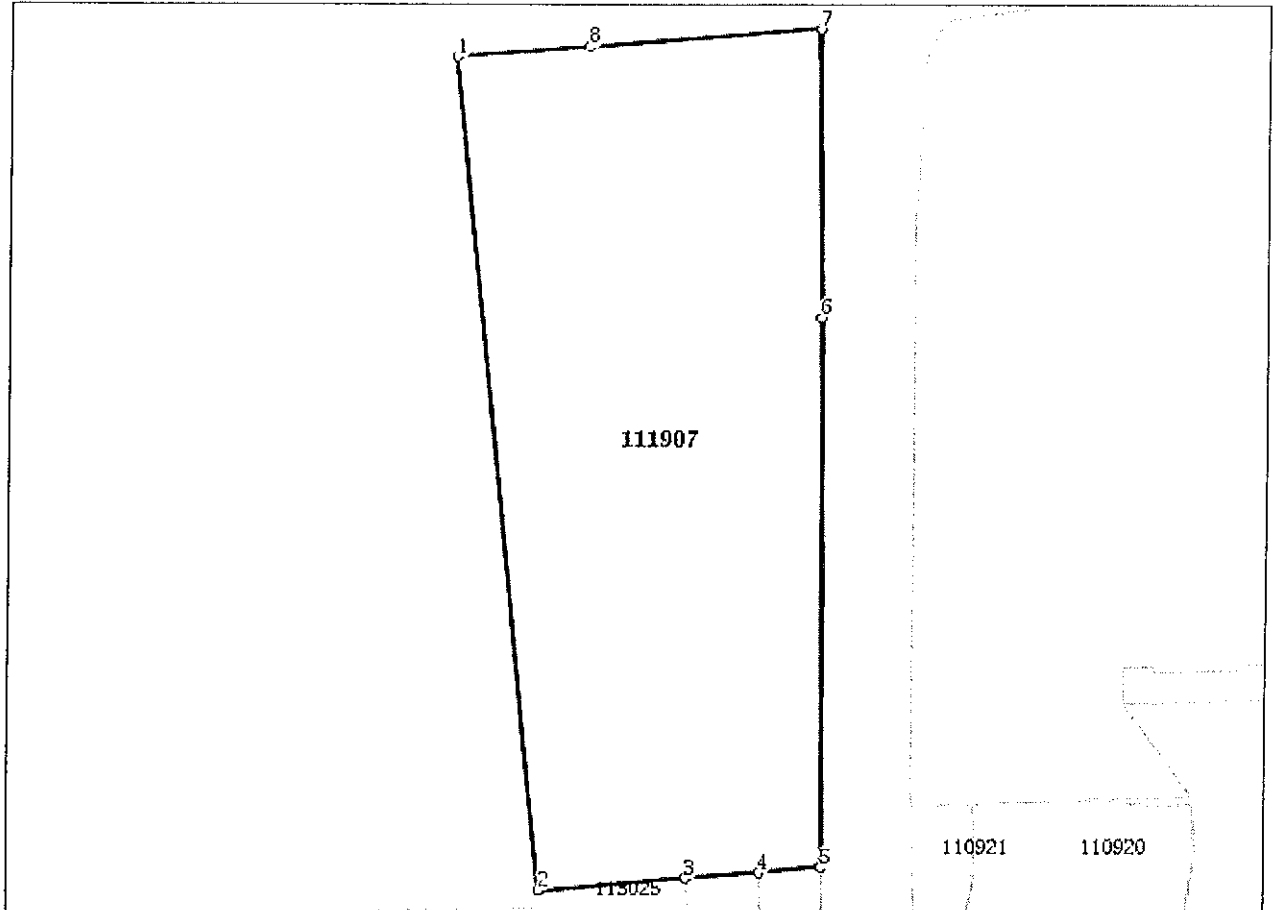
Inscrieri privind dezmembrămintele dreptului de proprietate, drepturi reale de garanție și sarcini	Referințe
NU SUNT	

Anexa Nr. 1 La Partea I**Teren**

Nr cadastral	Suprafața (mp)*	Observații / Referințe
111907	Din acte: 45.000 Masurata: 45.013	Imobilul este imprejmuit pe toate laturile, cu gard din placi prefabricate.

* Suprafața este determinată în planul de proiecție Stereo 70.

DETALII LINIARE IMOBIL

**Date referitoare la teren**

Nr Crt	Categorie folosință	Intra vilan	Suprafața (mp)	Tarla	Parcelă	Nr. topo	Observații / Referințe
1	curți constructii	DA	Din acte: 45.000 Masurata: 45.013	57	540,543	-	

Lungime Segmente

1) Valorile lungimilor segmentelor sunt obținute din proiecție în plan.

Punct început	Punct sfârșit	Lungime segment (m)
1	2	340.548
2	3	59.938
3	4	30.149

Punct început	Punct sfârșit	Lungime segment (m)
4	5	25.787
5	6	223.325
6	7	117.597
7	8	94.707
8	1	53.836

** Lungimile segmentelor sunt determinate în planul de proiecție Stereo 70 și sunt rotunjite la 1 milimetru.
 *** Distanța dintre puncte este formată din segmente cumulate ce sunt mai mici decât valoarea 1 milimetru.

Extrasul de carte funciară generat prin sistemul informatic integrat al ANCPİ conține informațiile din cartea funciară active la data generării. Acesta este valabil în condițiile prevăzute de art. 7 din Legea nr. 455/2001, coroborat cu art. 3 din O.U.G. nr. 41/2016, exclusiv în mediul electronic, pentru activități și procese administrative prevăzute de legislația în vigoare. Valabilitatea poate fi extinsă și în forma fizică a documentului, fără semnătură olografă, cu acceptul expres sau procedural al instituției publice ori entității care a solicitat prezentarea acestui extras.

Verificarea corectitudinii și realității informațiilor conținute de document se poate face la adresa www.ancpi.ro/verificare, folosind codul de verificare online disponibil în antet. Codul de verificare este valabil 30 de zile calendaristice de la momentul generării documentului.

Data și ora generării,

02/04/2018, 08:28