NOIEMBRIE 2018

1847

CONTRACT NR.: 104592 / 24.09.2018

BENEFICIAR: PRIMĂRIA SECTOR 2, BUCUREȘTI

PROIECTANT GENERAL: S.C. URBAN TEAM S.R.L.

ELABORARE STUDII DE FUNDAMENTARE PENTRU
AVIZARE ȘI APROBARE PLAN URBANISTIC ZONAL AL SECTORULUI 2,
MUNICIPIUL BUCUREȘTI

STUDIU ARHEOLOGIC PENTRU FUNDAMENTAREA PLANULUI URBANISTIC ZONAL AL SECTORULUI 2, MUNICIPIUL BUCUREȘTI

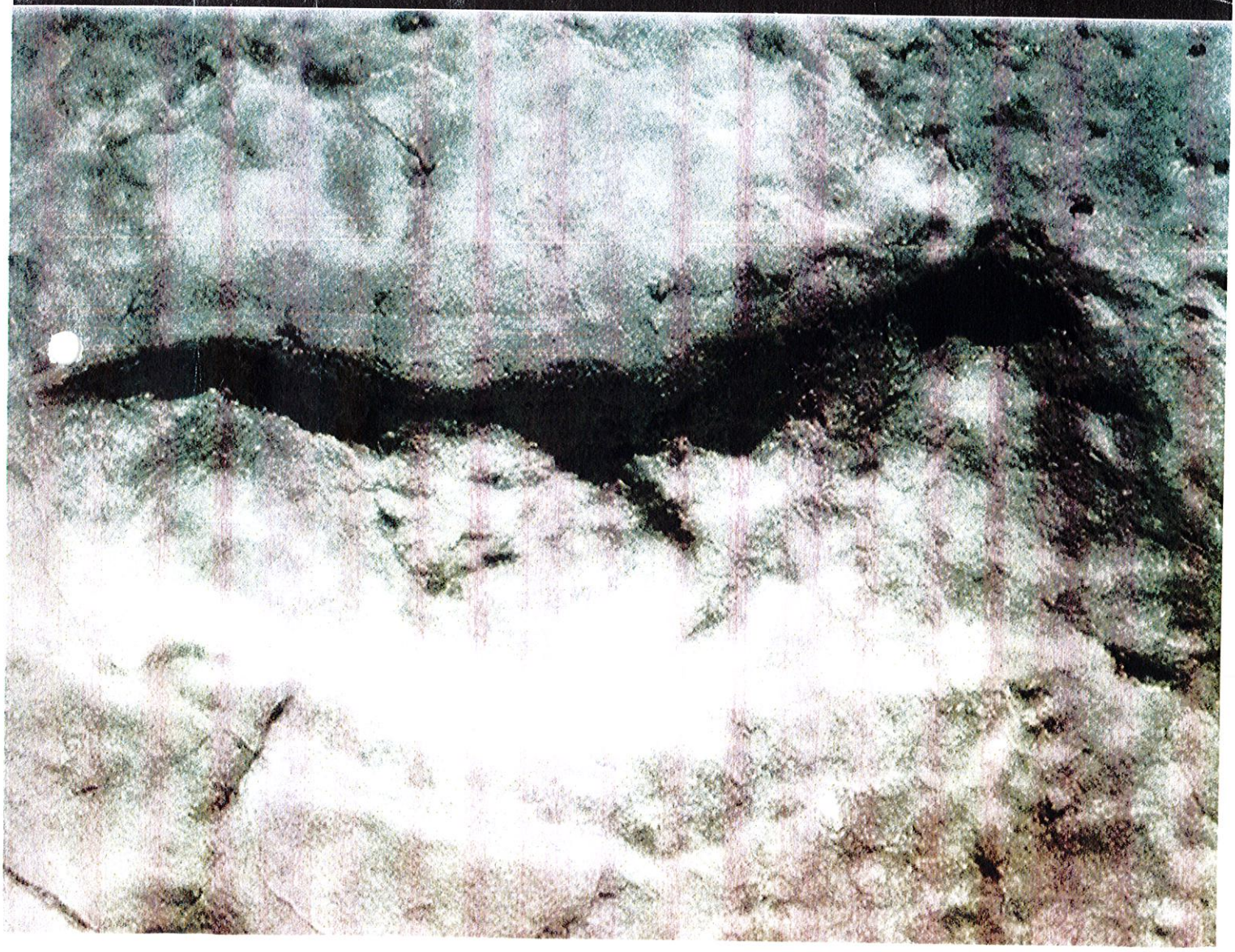

S.C. URBAN TEAM S.R.L.
CUI: RO16020748, J40/17761/22.12.2003
Bulevardul Ion Mihalache nr.150, bl. 7, sc A, et 1, ap 8, sector 1 cod poştal 011207 Bucureşti
Str. Dristorului nr.108-110, bl.16ABC, sc.C, et.1, ap.103 sector 3 cod poştal 031542 Bucureşti
Tel/Fax: 021 648 68 70 email: office@urbanteam.ro web: www.urbanteam.ro
conturi: RO83INGB0000999900902196 ING Bank - Office Dristor
RO86TREZ7015069XXX007382 Trezoreria Sector 1

Member of CISQ Federation
RINA SIMTEX
CERTIFIED MANAGEMENT SYSTEM
ISO 9001

FOAIE DE GARDĂ

DENUMIRE CONTRACT:	Elaborare Studii de Fundamentare pentru avizare şi aprobare Plan Urbanistic Zonal al sectorului 2, Municipiul Bucureşti
CONTRACT NR.:	104592 / 24.09.2018
TITLU LUCRARE:	Studiu arheologic pentru fundamentarea Planului Urbanistic Zonal al Sectorului 2, Municipiul Bucureşti
DATĂ ELABORARE:	Noiembrie 2018
BENEFICIAR:	**Primăria Sectorului 2, Municipiul Bucureşti**
PROIECTANT GENERAL:	**S.C. URBAN TEAM S.R.L.**
ADMINISTRATOR:	Urb. Dana APOSTOL
ŞEF PROIECT:	Urb. Constantin Marian OLTEANU
PROIECTANT DE SPECIALITATE:	**INSTITUTUL DE ARHEOLOGIE "VASILE PÂRVAN"**
COORDONATOR:	Arheolog Andrei MĂGUREANU Expert atestat Ministerul Culturii
SPECIALIŞTI:	Arheolog. Raluca KOGĂLNICEANU Arheolog. Cristian Eduard ŞTEFAN

ROMÂNIA
Ministerul Culturii şi Patrimoniului Naţional
Registrul Arheologilor
ANDREI MĂGUREANU
ARHEOLOG EXPERT - AM-E-230

1848

S.C. URBAN TEAM S.R.L.
CUI: RO16020748, J40/17761/22.12.2003
Bulevardul Ion Mihalache nr.150, bl. 7, sc A, et 1, ap 8, sector 1 cod poştal 011207 Bucureşti
Str. Dristorului nr.108-110, bl.16ABC, sc.C, et.1, ap.103 sector 3 cod poştal 031542 Bucureşti
Tel/Fax: 021 648 68 70 email: office@urbanteam.ro web: www.urbanteam.ro
conturi: RO83INGB0000999900902196 ING Bank - Office Dristor
RO86TREZ7015069XXX007382 Trezoreria Sector 1

Member of CISQ Federation
RINA SIMTEX
CERTIFIED MANAGEMENT SYSTEM
ISO 9001

BORDEROU

☐ **PIESE SCRISE**

1. FOAIE DE GARDĂ
2. BORDEROU
3. STUDIU ARHEOLOGIC PENTRU FUNDAMENTARE A PLANULUI URBANISTIC ZONAL AL SECTORULUI 2, MUNICIPIU BUCUREŞTI

☐ **PIESE DESENATE**

CUPRINS

1. Introducere 2
2. Cadrul geografic 4
3. Date istorico-arheologice privind spaţiul administrativ al Sectorului 2 6
4. Situri arheologice de pe teritoriul Sectorului 2 8
5. Coordonatele siturilor şi a zonelor de protecţie 19
6. Concluzii şi recomandări 20

Anexe – Fişe de sit
Anexe – Ilustraţie

1880

I. INTRODUCERE

Studiul arheologic al Bucureşti - Sectorul 2 a fost efectuat în vederea întocmirii Planului Urbanistic Zonal al acestui sector

Teritoriul administrativ al Sectorului 2 cuprinde o suprafaţă mare de teren, cca. 32.000kmp, în limitele căreia sunt semnalate, în Lista Monumentelor Istorice şi Registrul Arheologic Naţional, mai multe situri arheologice.

Alături de acestea, în literatura de specialitate, mai sunt menţionate diferite descoperiri întâmplătoare, cum ar fi un depozit de celturi sau monede romane, fără loc de descoperire cunoscut şi chiar alte situri arheologice.

Drept urmare, am efectuat o deplasare în teren pentru a verifica informaţiile existente despre siturile amintite şi pentru a efectua eventuale noi identificări de situri în limitele administrative ale sectorului 2.

Diagnosticul arheologic non-invaziv a acoperit în mare măsură întreaga suprafaţă a sectorului. Neefectuarea de sondaje stratigrafice a privat cercetarea arheologică de o serie de informaţii referitoare la caracteristicile siturilor arheologice nou identificate.

ETAPE

1. Partea teoretică
   Înaintea mersului pe teren a fost efectuată o verificare amănunţită a publicaţiilor referitoare la cercetările anterioare, precum şi o atentă verificare a hărţilor vechi – harta Specht 1790, von Fligely/Szathmary 1864 şi Planurile directoare de tragere - dar şi o serie de ortofotoplanuri care acoperă zona de interes.
   Observaţiile preliminare rezultate din studiul hărţilor şi al ortofotoplanurilor au fost notate pentru a fi verificate în teren, fiind estimat şi potenţialele zone care, prin caracteristicile geo-morfologice, ar fi putut fi folosite în epoci istorice – grinduri, terase... care azi nu se mai observă la nivelul solului datorită activităţii antropice moderne.

2. Partea practică
   a. Periegheza
      Cercetarea de teren s-a derulat la pas, perimetrul anterior stabilit fiind parcurs pe jos. Zonele în care o astfel de cercetare a putut fi realizată, au fost limitate la diferite spaţii verzi, în special în lungul Colentinei şi în zona de Nord-Est a sectorului, zonă mai puţin afectată de construcţii.

   b. Înregistrarea
      La cercetarea de teren s-a folosit un hand-held GPS Garmin (gpsmap64s) pentru determinarea limitelor sitului în teren.
      Înregistrarea fotografică a fost realizată cu ajutorul unui aparat foto DSLR Nikon D5000 cu obiectiv de 18-55mm.

1881

3. Interpretarea rezultatelor
   a. Marcarea pe ortofotoplanuri şi pe hărţile vechi a descoperirilor mai noi sau mai vechi
   b. Studierea materialului arheologic recoltat în vederea obţinerii de date referitoare la tipul de sit arheologic şi la datarea acestuia.

1882

II. CADRUL GEOGRAFIC

Relieful zonei investigate poartă amprenta situării sale în diviziunea centrală a Câmpiei Ialomiţei. De fapt, Câmpia Bucureştilor, care a făcut parte din ceea ce era numit Câmpia Vlăsiei, s-a dovedit un areal deosebit de propice dezvoltării unor aşezări umane[1].

Reţeaua hidrografică în zona noastră de interes este reprezentată de râul Colentina[2]. Acesta era „*alimentat*" (în arealul vestic al terenului cercetat de noi prin diagnostic intruziv) în preistorie şi în perioadele următoare, până în epoca modernă de pârâul Mogoşoaia, care izvora de undeva din pădurea cu acelaşi nume. Astăzi, din păcate, cursul acestuia, ca de altfel şi al Colentinei, a fost perturbat de lucrări antropice.

Clima este temperat-continentală, caracterizându-se prin veri foarte calde şi ierni foarte reci, printr-o amplitudine termică anuală diurnă relativ mare şi prin precipitaţii în cantităţi reduse.

Luând în considerare un interval lung de timp, 1896-1955, temperatura medie anuală a aerului este de 10.3^0 C.

Solurile zonei sunt cernoziomuri, cambiceşi brun-roşcat, solurile aluviale şi solurile sărăturate şisoloneţurişi şi altele. Majoritatea solurilor sunt favorabile agriculturii, constituind una dintre bogăţiile teritoriului.

Geologic, la alcătuirea structurii terenului natural iau parte depozite de vârstă cuaternară (Pleistocenul superior şi Holocenului inferior, anexa nr. 2, Fragment din Harta Geologică a României, foaia 1:200.000, editată de Comitetul de Stat al Geologiei/Institutul Geologic al României), loessoide, de natura prăfoasă argiloasă, cafenii gălbui cu lentile nisipoase de culoare roşcat-cărămizie cu grosimi de cca 5m ce stau peste nisipuri şi pietrişuri ("complexul pietrişurilor de Colentina").

Din punct de vedere **hidrogeologic,** orizontul acvifer freatic, cantonat în orizontul „Complexul pietrişurilor de Colentina" menţionat mai sus, este un acvifer cu nivel liber situat, la adâncimi de cca 6.0-8.0 m. Straturile acvifere au o pondere însemnată în constituţia litologică

---

[1] C. Schuster, *Perioada timpurie a epocii bronzului în bazinele Argeşului şi Ialomiţei Superioare,* Bibliotheca Thracologica, XX, Bucureşti, 1997, p. 14-17; V. Leahu, *Cultura Tei. Grupul cultural Fundenii Doamnei. Probleme ale epocii bronzului în Muntenia,* Bibliotheca Thracologica, XXXVIII, Bucureşti, 2003, p. 29; E. Gavrilă, *The Tei culture settlements in Bucharestand Ilfov county,* în C. Schuster, O. Cîrstina, M. Cosac and G. Murătoreanu (ed.), *The Thracians and their Neighbors in the Bronze and Iron Age, Settlements, fortresses, artifacts, Proceedings of the 12th International Congress of Thracology. Târgovişte 10th-14thSeptember 2013,* Volume I, Târgovişte, 2013, p. 154.

[2] A. Bergheş, *Salba de lacuri a râului Colentina,* Bucureştiul meu drag 6, Bucureşti, 2012, p. 24-36.

1883

a oraşului, până la adâncimea de cca 30 m, reprezentând cca 50% din grosime. Apa subterană are o dinamică activă şi are o direcţie generală de curgere de la NNV spre SSE ca şi reţeaua hidrografică.

Resurse ale solului şi subsolului: loessul cu o textură foarte fină.

1884

III. DATE ISTORICO-ARHEOLOGICE REFERITOARE LA SPAŢIUL ADMINISTRATIV

Anii 1920 ai secolului al XX-lea reprezintă prima menţionare a unei descoperiri arheologice în limitele administrative de azi ale sectorului 2. La acea vreme, Dinu V. Rosetti amintea semnalarea a diferite descoperiri provenite în special din carierele de nisip de pe malurile Colentinei.

Cele mai vechi descoperiri datează din Paleoliticul inferior sunt databile trei piese (1 racloar şi 2 aşchii) descoperite în situl Soldat Ghivan/Ziduri între Vii. În Paleoliticul Mijlociu (cca 35000 î.Chr.) sunt datate câteva vârfuri de săgeată musteriene

Aşezări din Neolitic au fost identificate pe malul lacului Tei, cultura Boian, faza Bolintineanu, din săpături provenind mai ales inventar ceramic şi câteva topoare din piatră. Caracteristicile materialului identificat în săpăturile de aici au determinat denumirea uneia dintre fazele culturii neolitice Boian, ca faza Bolintineanu.

Epoca Bronzului aduce descoperiri ale unor aşezări aparţinând culturii Glina (ceramică) şi culturii Tei (cuptor, ceramică, tipare, zăbală din os), în ultima staţiune arheologică fiind identificate complexe arheologice şi materiale care au dus la definirea culturii Tei.

Ulterior, cronologic, sunt aşezările din Hallstatt (ceramică) şi Laténe (getic) datat pe baza unor importuri elenistice în sec. IV a. Chr. Tot de atunci par să dateze şi mormintele de incineraţie în groapă identificare de D.V. Rosetti pe malul lacului Tei.

Din epoca romană putem aminti aşezări ale dacilor liberi în care au fost descoperite, alături de ceramică, şi statuete romane din bronz.

Abandonarea zonei de către administraţia romană a dus la înlocuirea controlului roman cu cel al popoarelor migratoare, fiind semnalate şi parţial cercetate mai multe astfel de aşezări pe malurile Colentinei, dintre care amintim aşezări ale culturii Sântana de Mureş-Cerneahov, Ipoteşti-Cândeşti, dar şi un mormânt de călăreţ din sec. IX-X d. Chr., cele mai importante situri fiind cele de la Tei/Debarcader, Tei/Toboc, Soldat Ghivan sau Pantelimon 4.

Ultimele descoperiri arheologice databile anterior formării statului medieval al Ţării Româneşti sunt reprezentate de monede emise de împăraţii bizantini Alexe I (1081-1118) şi Ioan II Comnenul (1118-1143).

Deocamdată lipsesc descoperirile arheologice care să ateste o locuire medievală între secolele XII şi XV, probabil şi datorită faptului că centrul dezvoltării Bucureştilor ca oraş l-a constituit Dâmboviţa şi nu Colentina.

Totuşi, din raza Sectorului 2 se cunosc mai multe cimitire medievale târzii, cercetate sau documentate în timpul unor lucrări de restaurare a bisericilor sau alte lucrări edilitare, care au oferit numeroase şi preţioase informaţii referitoare la locuitorii de altădată ai sectorului.

Vetre ale vechilor sate, azi demult dispărute, au fost identificate la Plumbuita sau la Pantelimon, iar cândva în secolul al XVI-lea, urbea Bucureştilor pătrunde din ce în ce mai mult

1885

în zona de azi a Sectorului 2, stabilindu-se, cândva în secolul al XVIII-lea, pe traseul de azi al Șoselei Ștefan cel Mare.

1886

IV. SITURI ARHEOLOGICE DE PE TERITORIUL SECTORULUI 2

Pe suprafaţa Sectorului 2 al Municipiului Bucureşti au fost identificate, de-a lungul vremii, mai multe situri arheologice, după cum urmează:

1 – parcul Floreasca/halta Bolintineanu – nu e în RAN (nr. 18 pe planşa de delimitare a siturilor arheologice anexă a PUG Bucureşti)

Situl a fost identificat în 1928, de către Dinu V. Rosetti, pe malul lacului Floreasca, în apropierea haltei Bolintineanu (ulterior gara Herăstrău, punct situat la cca 400 m nord de poziţia sitului arheologic propriu-zis). Ulterior identificării sale, aici fac cercetări de mică amploare Ion Nestor în perioada interbelică şi apoi Eugen Comşa, la mijlocul deceniului şase al secolului XX.

Au fost identificate trei locuinţe adâncite în pământ (bordeie), cu un bogat inventar ceramic şi câteva topoare din piatră. Caracteristicile materialului identificat în săpăturile de aici au determinat denumirea uneia dintre fazele culturii neolitice Boian, ca faza Bolintineanu.

2 – Cimitirul bisericii Sf. Sofia-Floreasca – nu e în RAN şi nici pe planşa de delimitare a siturilor arheologice anexă a PUG Bucureşti. În RAN este menţionată Biserica Sf. Sofia-Floreasca

Biserica Sf. Sofia-Floreasca este construită pe o parcelă de teren care, în prezent, nu se află în suprafaţa Sectorului 2. Totuşi, observaţiile efectuate în timpul cercetărilor arheologice, efectuate de un colectiv de la Institutul Naţional al Patrimoniului, arată că cimitirul dezvoltat în jurul acestei biserici excedează parcela din jurul său, continuând şi în suprafaţa administrativă a sectorului 2 de azi, în special spre Sud.

Nu am avut la dispoziţie un parcelar vechi al zonei bisericii pentru a putea delimita cât mai precis suprafaţa ocupată de cimitir, delimitarea având la bază concluziile cercetărilor arheologice şi regula de organizare a cimitirelor parohiale, observabilă în toate cazurile de acest fel.

De asemenea, este posibil ca în această zonă să fi existat o locuire medievală timpurie, aici fiind descoperite monede de bronz de la Alex şi Ioan Comnen) descoperite la biserica Floreasca.

Informaţii despre SIT	Localizează pe harta României
Cod RAN	179132.80
Cod LMI (Lista Monumentelor Istorice)	B-II-m-B-18735
Nume	Biserica Sf. Sofia - Floreasca din Bucureşti
Judeţ	Bucureşti
Unitate administrativă	Municipiul Bucureşti
Localitate	Bucureşti
Adresa	Calea Floreasca 216, sector 1
Punct	Calea Floreasca 216

1887

Forma de relief	câmpie
Utilizare teren	locuire
Categorie	structură de cult/religioasă
Tip	biserică
Descriere	Biserica actuală, din cărămidă, datează din sec. XVIII şi se presupune că a fost ctitorită de postelnicul Istratie Florescu cu soţia sa Voichiţa Poenaru şi fiica lor, Ancuţa, judecând după portretele ctitoriceşti păstrate în stânga intrării în pronaos. Părăsită şi distrusă în cursul sec. XIX, biserica este restaurată prin contribuţia familiilor G.M.Negropontes şi Niculescu între anii 1926-1928 sub conducerea arh. Paul Smărăndescu. În anii, 80 ai sec. XX se fac reparaţii şi consolidări, se curăţă şi se restaurează pictura de către pictorul Cornel Boambeş, se realizează vitraliile, autor Dan Broscăuţeanu.
Stare de conservare	bună / 05.01.2017
Riscuri antropice	Afectare parţială: 3 / 05.01.2017
Proprietar	Biserica Ortodoxă Română
Data ultimei modificări a fişei	16.1.2017

Descoperiri în cadrul sitului:

Categorie/ Tip	Epoca (Datare)	Cultura/ Faza culturală	Descriere/ Observaţii	Cod LMI
Biserică	Epoca modernă (sec. XVIII)		Fundaţia iniţială a bisericii prezenta un decroş substanţial peste care (în anii ,80 ai sec. XX, conform mărturiilor de la faţa locului), a fost construit un soclu dintr-o cărămidă groasă (cca. 0,06-0,07 m), de culoare mai deschisă, care a îmbrăcat ca o centură biserica. Pridvorul iniţial era deschis, cu 4 coloane masive de cărămidă la faţadă şi 2 coloane angajate laterale, în sec. XX acesta fiind închis.	
Cimitir	Epoca modernă (sec. XIX-XX)		Au fost descoperite 19 morminte întregi sau deranjate. Ele fac parte evident din cimitirul care înconjura iniţial biserica. În curtea din jurul bisericii, dar şi în afara acesteia, în strada Biserica Florească, s-au descoperit numeroase oseminte aparţinând cimitirului, ale cărui limite depăşesc însă cu mult incinta actuală a bisericii.	

Cercetare:

1888

Tip cercetare	An cercetare	Număr campanie	Observaţii	Colectiv			Instituţii	
1. cercetare preventivă	2015			**Nume**	**Prenume**	**Rol**	**Instituţia**	**Rol**
				HAZU	Eduard	2	Institutul Naţional al Patrimoniului	1
				IOSIPESCU	Raluca-Georgeta	1	Hazu Eduard Anton PFA	1
				MOISE	Cosmin-Gheorghe	1		
2. cercetare preventivă	2013			**Nume**	**Prenume**	**Rol**	**Instituţia**	**Rol**
				IOSIPESCU	Raluca	responsabil ştiinţific	MNIR	1
				BULEI	Agata	istoric		
				BALDOVIN	Nicoleta	istoric		
				HAZU	Eduard	inginer topograf		
				MOISE	Cosmin	arheolog debutant		

Bibliografie

1. Lista Monumentelor Istorice, MO nr. 646 bis/16/07/2004, Ordinul ministrului culturii şi cultelor nr. 2.314/2004, vol. I, Bucureşti, 2004, p. 521, poz. 1016 [Ordin MCC] (sursa fişei de sit)

2. Cronica cercetărilor aheologice din România, campania 2013, Institutul Naţional al Patrimoniului, Buucureşti, 2014, 170-172 [Publicaţie]

3. Iosipescu, Raluca, Cronica cercetărilor aheologice din România, campania 2015, Institutul Naţional al Patrimoniu, 2016, 128-129, Fig. 1, fig. 2, fig. 3, fig.
4., http://cronica.cimec.ro/detaliu.asp?k=5565&d=Bucuresti-Sfanta-Sofia--Floreasca-2015[Publicaţie]

3 – aşezarea de la Lacul Tei / Debarcader (nr. 19 pe planşa de delimitare a siturilor arheologice anexă a PUG Bucureşti)

Situl a fost identificat în 1927, de către Dinu V. Rosetti, pe malul lacului Tei, în locul de unde se extrăgea lut pentru utilizare casnică. Ulterior identificării sitului, el face aici cercetări de mică amploare alături de Ion Nestor în perioada interbelică.

1889

Au fost identificate gropi, cu un bogat inventar ceramic. Caracteristicile materialului identificat în săpăturile de aici au determinat creionarea caracteristicilor culturii Tei, aparţinând epocii Bronzului.

Tot aici au fost identificate morminte getice de incineraţie în groapă, din sec. IV-II a. Chr., ceramică şi obiecte ale dacilor liberi din sec. II-III p. Chr, piese de port şi podoabă din sec. VI p. Chr. şi armamentul unui călăreţ maghiar din sec. X p. Chr.

Informaţii despre SIT	Localizează pe harta României
Cod RAN	179132.19
Cod LMI (Lista Monumentelor Istorice)	B-I-s-B-17876
Nume	Situl arheologic de la Bucureşti - Debarcader-Lacul Tei
Judeţ	Bucureşti
Unitate administrativă	Municipiul Bucureşti
Localitate	Bucureşti
Punct	Debarcader-Lacul Tei
Reper	pe malul de SV al lacului Tei, cartier Tei, suprapus de str. Caroteni, Tuzla, Glodeni şi Olteţului
Categorie	locuire
Tip	aşezare şi necropolă
Data ultimei modificări a fişei	10.12.2014

Descoperiri în cadrul sitului:

Categorie/ Tip	Epoca (Datare)	Cultura/ Faza culturală	Descriere/ Observaţii	Cod LMI
Aşezare	Epoca bronzului mijlociu	Tei		B-I-m-B-17876.06
Aşezare	La Tène	geto-dacică		B-I-m-B-17876.05
Necropolă	La Tène (sec. II - I a. Chr.)	geto-dacică		B-I-m-B-17876.02
Aşezare	Epoca daco-romană (sec. II - IV p. Chr.)	neprecizată		B-I-m-B-17876.04
Necropolă	epoca daco-romană (sec. III)	neprecizată		B-I-m-B-17876.01
Aşezare	Epoca migraţiilor (sec. VI)	neprecizată		B-I-m-B-17876.03

Bibliografie

1. DMASI, Proiectul Listei Monumentelor Istorice, 1991 [Proiect LMI] (sursa fişei de sit)

1890

2. Lista Monumentelor Istorice, MO nr. 646 bis/16/07/2004, Ordinul ministrului culturii şi cultelor nr. 2.314/2004, vol. I, Bucureşti, 2004, p. 445, poz. 51-57 [Ordin MCC] (sursa fişei de sit)

4 – Tei-Toboc – nu apare în RAN (nr. 20 pe planşa de delimitare a siturilor arheologice anexă a PUG Bucureşti)

Situl arheologic Bucureşti – Tei-Toboc este cunoscut extrem de sumar în literatura de specialitate. Urme ale culturii Glina, faza III, sunt menţionate într-o notă de subsol, fără alte precizări, fiind preluate ca atare mai departe în literatura de specialitate. Sunt menţionate, de asemenea, diferite vestigii arheologice de epocă dacică.

Situl a fost afectat încă din perioada interbelică, aici fiind amenajat ştrandul Toboc, devenit ulterior Ştrandul Tei, activ până de curând, ştrand rămas în memoria locului prin numele străzilor (aleilor) care traversează peninsula.

În anii 2016 şi 2017, au fost efectuate cercetări arheologice preventive pe două loturi plasate pe malul vestic al peninsulei, Petricani nr. 1, respectiv Petricani nr. 1W, Petricani 5A. Unele dintre aceste cercetări au relevat complexe arheologice, gropi şi locuinţe cu podeaua adâncită în pământ (bordeie) datând fie din epoca post-romană (sec. IV p. Chr.), fie din Epoca Migraţiilor (sec. VI p. Chr.).

5 – Pepiniera Toboc – (nr. 21 pe planşa de delimitare a siturilor arheologice anexă a PUG Bucureşti)

Situl este practic necercetat. De mari dimensiuni, plasat la confluenţa Şaulei cu Colentina, situl a fost identificat în anii 1950 de către Dinu V. Rosetti. Acesta a identificat materiale arheologice care pot fi atribuite Epocii Bronzului, respectiv culturilor Glina şi Tei, Primei Epoci a Fierului (Hallstatt), precum şi epocii calsice geto-dace (Latène).

Informaţii despre SIT	Localizează pe harta României
Cod RAN	179132.20
Cod LMI (Lista Monumentelor Istorice)	B-I-s-B-17877
Nume	Aşezarea din epoca bronzului de la Bucureşti - Pepiniere Toboc
Judeţ	Bucureşti
Unitate administrativă	Municipiul Bucureşti
Localitate	Bucureşti
Punct	Pepiniere Toboc
Reper	pe malul de V al văii Saulei, la S de calea ferată Bucureşti - Constanţa
Categorie	locuire civilă
Tip	aşezare
Data ultimei modificări a fişei	10.12.2014

1891

Descoperiri în cadrul sitului:

Categorie/ Tip	Epoca (Datare)	Cultura/ Faza culturală	Descriere/ Observaţii	Cod LMI
Aşezare	Epoca bronzului	neprecizată		

Bibliografie

1. DMASI, Proiectul Listei Monumentelor Istorice, 1991 [Proiect LMI] (sursa fişei de sit)
2. Lista Monumentelor Istorice, MO nr. 646 bis/16/07/2004, Ordinul ministrului culturii şi cultelor nr. 2.314/2004, vol. I, Bucureşti, 2004, p. 446, poz. 58 [Ordin MCC] (sursa fişei de sit)

6 – Pipera-Andronache – nu apare în RAN (nr. 22 pe planşa de delimitare a siturilor arheologice anexă a PUG Bucureşti)

Situl este practic necercetat. De mari dimensiuni, plasat la confluenţa Şaulei cu Colentina, în faţa sitului Pepinieră Toboc, situl a fost localizat prin cercetare de teren (periegheza) anterior anului 2000 de către Vasilica Sandu-Cuculea.

Domnia sa menţionează descoperiri aparţinând Epocii Bronzului, respectiv culturilor Glina şi Tei, Primei epoci a Fierului (Hallstatt), precum şi epocii calsice geto-dace (Latène), epocii post romane (sec. IV p Chr.) respective Evului Mediu Timpuriu (sec. IX-XI p. Chr.).

7 – mănăstirea Plumbuita – (nr. 23 pe planşa de delimitare a siturilor arheologice anexă a PUG Bucureşti)

Mănăstirea Plumbuita, ctitorie din sec. al XVI-lea, fortificată cu puternice ziduri de apărare, a avut parte de numeroase intervenţii de restaurare.

O singură dată, în anii 1980, lucrările de restaurare au fost precedate de cercetări arheologice de amploare, putându-se stabili nivelul de călcare medieval, succesiunile stratigrafice cu numeroasele intervenţii ulterioare construirii ansamblului monahal.

De asemenea, cu acea ocazie, au fost descoperite două bombarde (tunuri) datând din secolul al XVI-lea, posibil de a fi legate de momentul victoriei lui Matei Basarab într-o bătălie cu turcii pe malurile Colentinei, în anul 1632.

În satul aflat la Sud de Mănăstire nu au fost efectuate cercetări arheologice.

Totuşi, din nisipăria care ameninţa integralitatea monumentului, a fost recuperat un molar de Mammuthus primigenius.

Informaţii despre SIT	Localizează pe harta României
Cod RAN	179132.61
Cod LMI (Lista Monumentelor Istorice)	B-II-a-A-19419

1892

Nume	Ansamblul Mănăstirii Plumbuita de la Bucureşti
Judeţ	Bucureşti
Unitate administrativă	Municipiul Bucureşti
Localitate	Bucureşti
Adresa	str. Plumbuita 58
Categorie	structură de cult/religioasă
Tip	mănăstire
Data ultimei modificări a fişei	20.5.2009

Descoperiri în cadrul sitului:

Categorie/ Tip	Epoca (Datare)	Cultura/ Faza culturală	Descriere/ Observaţii	Cod LMI
Palat	Epoca medievală (1647)	neprecizată		B-II-m-A-19419.02
Biserică	Epoca medievală (sec. XVI)	neprecizată		B-II-m-A-19419.01
zid de incintă	Epoca modernă (sec. XVIII)			
Turn	Epoca modernă (sec. XVIII)	neprecizată		B-II-m-A-19419.03
Chilii	Epoca modernă (sec. XVIII)	neprecizată		B-II-m-A-19419.04

Bibliografie

1. Lista Monumentelor Istorice, MO nr. 646 bis/16/07/2004, Ordinul ministrului culturii şi cultelor nr. 2.314/2004, vol. I, Bucureşti, 2004, p. 575, poz. 1723-1727 [Ordin MCC] (sursa fişei de sit)

8 – Soldat N. Ghivan – apare în RAN ca fiind Bucureşti-Fundeni - (nr. 24 pe planşa de delimitare a siturilor arheologice anexă a PUG Bucureşti)

Situl de la Soldat N. Ghivan este cunoscut în literatura de specialitate începând cu anii 60 ai secolului XX, iar descoperirile de la Ziduri între Vii sunt publicate cu peste 30 de ani mai devreme. Totuşi, acesta din urmă nu a fost cartat în 2000, când s-a realizat Planşa de delimitare a siturilor arheologice anexă a PUG Bucureşti. Ulterior, situl de la Ziduri între Vii apare în RAN cod 179132.23, dar şi în LMI cod B-I-s-B-17880.

Analizând şi sintetizând informaţiile disponibile, considerăm că este vorba despre acelaşi sit, cu limite extinse faţă de cele marcate pe Planşa menţionată.

Prin urmare, situl este unul cercetat superficial, în genere. Partea vestică şi Nordică a acestuia este cunoscută datorită numeroaselor şi importantelor descoperiri întâmplătoare, în timp ce în partea estică a fost investigată arheologic prin săpătură extinsă.

1893

Dintre descoperirile mai importante menționăm pe cele aparținând Paleoliticului Inferior, vestigii ale culturilor Tei și Glina din epoca bronzului, printre care și o descoperire funerară, extrem de rară (mormânt al culturii Glina), Epoca Migrațiilor (sec. VI p. Chr.). De asemenea, în capătul de Nord al străzii Ziduri între Vii, se mai puteau vedea în anii 1960 ruinele palatului lui Matei Basarab, de unde și numele străzii. Aceste ruine sunt marcate și pe planurile istorice ale orașului de la 1790 sau 1858.

Informații despre SIT	Localizează pe harta României
Cod RAN	179132.22
Cod LMI (Lista Monumentelor Istorice)	B-I-s-B-17879
Nume	Situl arheologic de la București - Fundeni
Județ	București
Unitate administrativă	Municipiul București
Localitate	București
Adresa	str. Soldat Ghivan Nicolae
Punct	Fundeni
Reper	pe malul de S al lacului Fundeni, în zona str. Cristescu Marian și Drăgușin Deleanu
Categorie	locuire civilă
Tip	așezare
Data ultimei modificări a fișei	10.12.2014

Descoperiri în cadrul sitului:

Categorie/ Tip	Epoca (Datare)	Cultura/ Faza culturală	Descriere/ Observații	Cod LMI
Așezare	Epoca bronzului timpuriu	Glina / III		B-I-m-B-17879.03
Așezare	La Tène (sec. II - I a. Chr.)	getică		B-I-m-B-17879.02
Așezare	Epoca migrațiilor (sec. III - IV)	neprecizată		B-I-m-B-17879.01

Bibliografie

1. DMASI, Proiectul Listei Monumentelor Istorice, 1991 [Proiect LMI] (sursa fișei de sit)

2. Lista Monumentelor Istorice, MO nr. 646 bis/16/07/2004, Ordinul ministrului culturii și cultelor nr. 2.314/2004, vol. I, București, 2004, p. 446, poz. 65-68 [Ordin MCC] (sursa fișei de sit)

Informații despre SIT	Localizează pe harta României
Cod RAN	179132.23
Cod LMI (Lista Monumentelor Istorice)	B-I-s-B-17880
Nume	Situl arheologic de la București - Ziduri între Vii

1894

Judeţ	Bucureşti
Unitate administrativă	Municipiul Bucureşti
Localitate	Bucureşti
Punct	Ziduri între Vii
Reper	pe malul de SV al Lacului Fundeni
Categorie	locuire civilă
Tip	aşezare
Data ultimei modificări a fişei	10.12.2014

Descoperiri în cadrul sitului:

Categorie/ Tip	Epoca (Datare)	Cultura/ Faza culturală	Descriere/ Observaţii	Cod LMI
neprecizat	Paleolitic	neprecizată		B-I-m-B-17880.06
Aşezare	Neolitic	neprecizată		B-I-m-B-17880.05
Aşezare	Epoca bronzului	neprecizată		B-I-m-B-17880.04
Aşezare	La Tène	geto-dacică		B-I-m-B-17880.03
Aşezare	Epoca migraţiilor	neprecizată		B-I-m-B-17880.02
Fundaţie	Epoca medievală (sec. XVII)	neprecizată		B-I-m-B-17880.01

Bibliografie

1. DMASI, Proiectul Listei Monumentelor Istorice, 1991 [Proiect LMI] (sursa fişei de sit)

2. Lista Monumentelor Istorice, MO nr. 646 bis/16/07/2004, Ordinul ministrului culturii şi cultelor nr. 2.314/2004, vol. I, Bucureşti, 2004, p. 447, poz. 69-75 [Ordin MCC] (sursa fişei de sit)

9 – Şoseaua Fundeni – nu apare în RAN (nr. 25 pe planşa de delimitare a siturilor arheologice anexă a PUG Bucureşti)

Deşi delimitat pe Planşa anexă a PUG Bucureşti, situl nu a fost înregistrat în Repertoriul Arheologic Naţional, constituind o altă scăpare din acesta.

1895

Descoperiri din situl de la Fundeni sunt cunoscute începând cu anul 1928, când Dinu V. Rosetti face unele descoperiri întâmplătoare, constând în ceramică şi topoare din piatră datând din Neolitic sau Epoca Bronzului.

Tot o descoperire întâmplătoare o reprezintă şi depozitul monetar identificat în 1952 la nr. 28, pe şoseaua Fundeni, unde, alături de 9 monede romane au apărut o fibulă şi mai multe mărgele.

Săpături arheologice de amploare au fost efectuate doar recent. Cu caracter preventiv, acestea au dus la identificarea mai multor complexe dacice, dintre care menţionăm gropi de cult în care au fost depuşi câini întregi, complexe din epoca migraţiilor datând din sec. VI-VII p. Chr. şi complexe medievale târzii din sec. XVI-XVII.

10 – Cimitirul Mărcuţa – nu apare în RAN (nr. 26 pe planşa de delimitare a siturilor arheologice anexă a PUG Bucureşti)

Despre acest sit, marcat pe Planşa de delimitare a siturilor arheologice, nu se cunosc nici un fel de date, nefiind efectuate până în prezent cercetări arheologice.

Se dezvoltă în jurul unei biserici, ctitorite la sfârşitul secolului al XVI-lea. Cu zid de apărare, aceasta este figurată pe un plan din 1790, dar mult mai clar marcată ca o incintă de mănăstire pe planul de la mijloc de sec. XIX.

27 – Pantelimon 4 – nu apare în RAN (nr. 27 pe planşa de delimitare a siturilor arheologice anexă a PUG Bucureşti)

Primele cercetări arheologice în suprafaţa acestui sit au fost efectuate în 1958, de către Panait I. Panait, ocazie cu care sunt descoperite şi cercetate o serie de complexe arheologice (gropi şi locuinţe cu podeaua adâncită în pământ - bordeie) datând din Prima Epocă a Fierului (Hallstatt).

În acelaşi an, lângă Stadionul Faur, au fost identificate şi vestigii medievale târzii, datând din secolul al XVIII-lea.

Cercetările, tot cu caracter preventiv, sunt reluate abia în anul 2004, când, Gh. Mănucu-Adameşteanu cercetează mai multe complexe arheologice datând din Epoca Bronzului – aspectele Fundeni-Govora şi Zimnicea-Plovdiv, Hallstatt – cultura Basarabi, Latene sec. II-I a.Chr, aparţinând unei populaţii getice, Epoca Post-romană (sec. IV p. Chr.), Epoca Migraţiilor (sec. VI-VII p. Chr.), Evul mediu timpuriu (sec. X-XI. P. Chr.), precum şi din perioada modernă (sec. XVIII-XIX).

Cercetările din 1958 şi 2004 arată un sit complex, bogat în epoci istorice.

1896

28 – Zona cu fond vechi construit

Sectorul 2 are unul dintre cele mai valoroase fonduri vechi construite ale oraşului Bucureşti. O parte a acestui fond a supravieţuit şi poate fi văzut/cercetat/admirat şi în ziua de azi (vezi Lista Monumentelor Istorice şi Studiul istoric aferent acestui PUZ). O altă parte, însă, a supravieţuit doar la nivelul subsolului, ascunsă de privirile locuitorilor, suferind după numeroasele modificări urbanistice prin care a trecut oraşul, începând cu Marele Incendiu de la 1847.

Trei sunt componentele principale ale acestui fond:

a. clădiri din sec. XVII-XIX în special;

b. cimitirele din jurul bisericilor;

c. descoperiri întâmplătoare.

Pentru a ilustra aceste situaţii citām următoarele exemple din raza sectorului 2:

a. cazul unei farmacii de sec. XIX: în anul 2002 a fost investigată arheologic proprietatea de la adresa str. Armand Călinescu nr. 19, pe locul unde, până în anii 80 ai secolului trecut, existase o clădire construită pe la 1899. Cercetările arheologice derulate de Gh. Mănucu-Adameşteanu au relevat subsolul respectivei clădiri, precum şi inventarul arheologic al acesteia: flacoane de capacităţi diferite: 50, 100, 150 ml, spatule din os, pipete din sticlă de dimensiuni diferite şi o serie întreagă de vase din sticlă. Caracteristicile acestor piese, precum şi inscripţia „Farmacia Curţii Regale F. Bruns. Bucuresci" identificată pe unul dintre flacoane, indică şi folosirea respectivei clădiri drept farmacie, cea mai veche cunoscută pe teritoriul capitalei[3] .

b. cazul unui cimitir: dincolo de cazul deja amintit al extinderii cimitirului bisericii Sf. Sofia-Florească şi sub strada actuală, în 1982, cu ocazia restaurării bisericii Olari, la evacuarea pământului din interiorul şi exteriorul bisericii, construită în 1758, s-a constatat că aceasta fusese amplasată peste cimitirul „mahalalei Olarilor". Din acest cimitir s-au identificat 29 morminte şi numeroase schelete reînhumate în gropi comune, în exteriorul monumentului. Au fost recuperate şapte monede din sec. 16 până la jumătatea sec. 18. Alte patru înmormântări fuseseră practicate în timpul funcţionării bisericii[4] .

c. cazul unei descoperiri întâmplătoare: în 1935, cu ocazia unor lucrări probabil edilitare, în strada Baicului nr. 8 a fost descoperit un tezaur monetar. Alcătuit din 155 monede şi un inel sigilar de bronz, cu emitenţi din Polonia, Ungaria, Transilvania şi Olanda, datând de la sfâşitul sec. XVII-lea, tezaurul are un caracter valoros prin componenţa sa, dar şi prin locul descoperirii: drumul ce ducea la Târgul de Afară, cum era cunoscut oborul de vite de atunci[5] .

---

[3] Gh. Mănucu Adameşteanu *et alii*, O farmacie bucureşteană la sfârşitul secolului XIX, CAB 4, 1992, p. 26-63.

[4] Ionel Zanescu, Cronica săpăturilor arheologice 1981-1989, CAB 4, 1992, p. 363-371.

[5] Katiuşa Pârvan, Un tezaur de secol XVII descoperit în Bucureşti, strada Baicului, CAB 5, 2002, p. 126-152.

1897

V. COORDONATELE SITURILOR ŞI A ZONELOR DE PROTECŢIE

Conform fişelor de sit

1898

VI. CONCLUZII ŞI RECOMANDĂRI

În perimetrul administrativ al sectorului 2 (Bucureşti) au fost identificate o serie de situri arheologice ce atestă o bogată şi îndelungată locuire umană a zonei, începând din Paleolitic şi până în zorii evului mediu.

Aceasta se datorează prezenţei unor grinduri şi terase înalte care au favorizat locuirea umană în ciuda numeroaselor zone inundate sau inundabile de pe suprafaţa investigată.

În conformitate cu prevederile legale în vigoare, respectiv Legea 422/2001 republicată la 20.11.2006, autorităţile administraţiei publice locale au atribuţii în vederea protejării siturilor şi monumentelor istorice.

Având în vedere importanţa deosebită de a proteja siturile şi monumentele istorice trebuie avută în vedere respectarea Legii 422/2001. În acelaşi sens, trebuie avut în vedere de către autorităţile locale, luarea acelor măsuri menite să protejeze siturile, eliminând factorii de risc care le pot afecta, ţinând cont de delimitările atât a siturilor, cât şi a zonelor de protecţie.

În cazul efectuării de investiţii (construcţii, amenajări ale peisajului care afectează solul...), trebuie avută în vedere de către beneficiarii investiţiei, dar şi de autorităţile locale, a respectării prevederilor legale şi de obligativitatea efectuării, prealabil investiţiei, a cercetărilor în vederea descărcării de sarcină arheologică, prevederile legale condiţionând obţinerea autorizaţiei de construcţie de obţinerea unui aviz din parte Direcţiei pentru Cultură a Municipiului Bucureşti.

RECOMANDARE PRINCIPALĂ

A. siturile arheologice

Pentru toate siturile identificate pe teritoriul sectorului 2 este obligatoriu ca eliberarea autorizaţiei de construire sau alte intervenţii în sol să fie acordată doar cu avizul Direcţiei Judeţene de Cultură şi Patrimoniu a Municipiului Bucureşti.

Respectivul aviz poate fi obţinut de beneficiarul investiţiei/amenajării urbane... doar în urma unei cercetări arheologice în vederea descărcării de sarcină arheologică, coordonate de un arheolog expert sau specialist atestat de Ministerul Culturii. Nerespectare acestei recomandări duce la încălcarea Legii 422/2001 şi atrage consecinţele legale asupra făptuitorilor.

În vederea obţinerii avizului de la Direcţia pentru Cultură a Municipiului Bucureşti, considerăm necesară efectuarea de cercetări arheologice preventive în suprafaţa siturilor arheologice şi de diagnostic intruziv sau supraveghere în cazul zonelor de protecţie a siturilor. În cazul în care, în urma diagnosticului intruziv sau în urma efectuării supravegherii arheologice efectuate în zonele de protecţie, sunt identificate complexe arheologice: ziduri, morminte, locuinţe, etc...(orice intervenţie antropică de interes arheologic), obţinerea avizului

1899

din partea Direcţiei pentru Cultură a Municipiului Bucureşti trebuie condiţionată de efectuarea cercetării arheologice preventive.

Pentru orice intervenţie efectuate la nivelul subsolului, asupra oricăror edificiile de cult (bisericile) care sunt inscrise in Lista Monumentelor Istorice 2015, cuprinse în limita administrativ teritorială a sectorului 2, se vor supune obligatoriu cercetării arheologice de către un arheolog atestat de Ministerul Culturii, care va condiţiona obţinerea autorizaţiilor de construcţie/demolare.

În ceea ce priveşte situl de la Mărcuţa, având în vedere cazul special al folosirii spaţului, respectiv cimitir, propunem pentru zona încă nefolosită din cadrul acestui sit următoarele: să fie diagnosticată arheologic pentru a se identifica prealabil întregul său potenţial arheologic; în cazul în care acesta este identificat, să fie efectuată cercetarea arheologică preventivă.

B. zona cu fond vechi construit

Partea Sud-Vestică a Sectorului 2 este una cu un mare potenţial arheologic medieval şi modern, aşa cum o subliniază planurile vechi ale oraşului, documentele vremii şi istoricul bisericilor. Reprezintă centrul istoric al Sectorului 2.

Tot în cadrul acestei zone, atragem atenţia asupra prezenţei bisericilor în uz înainte de 1860, biserici care au cimitir parohial în jurul lor, cimitir care acoperea parcela iniţială a bisericii respective, depăşind de multe ori parcela actuală, extinzându-se sub străzi sau sub proprietăţi învecinate.

Drept urmare, considerăm necesar ca toate intervenţiile efectuate la nivelul solului şi subsolului, care depăşesc adâncimea de 0,50 m, cu excepţia modernizărilor/înlocuirilor de utilităţi efectuate pe un traseu deja existent, să fie supravegheate arheologic, autorizaţia de construcţie/demolare putând fi eliberată doar cu condiţia asigurării supravegherii arheologice de către un arheolog atestat de Ministerul Culturii.

În cazul în care, în urma efectuării supravegherii arheologice, sunt identificate complexe arheologice: ziduri, morminte, locuinţe, etc... pentru obţinerea avizului final al Direcţiei pentru Cultură a Municipiului Bucureşti este necesară efectuarea cercetării arheologice preventive.

ALTE RECOMANDĂRI

Orice modificări în structura geologică a siturilor (alunecări de teren...) sau intervenţii neautorizate pe suprafaţa siturilor sau în zona lor de protecţie trebuie anunţate imediat la Direcţia pentru Cultură a Municipiului Bucureşti şi tuturor autorităţilor cu competenţe în domeniul protejării patrimoniului, conform legislagiei în vigoare.

1900



Sit 1 - Floreasca - poziție pe harta 1790 (Specht)

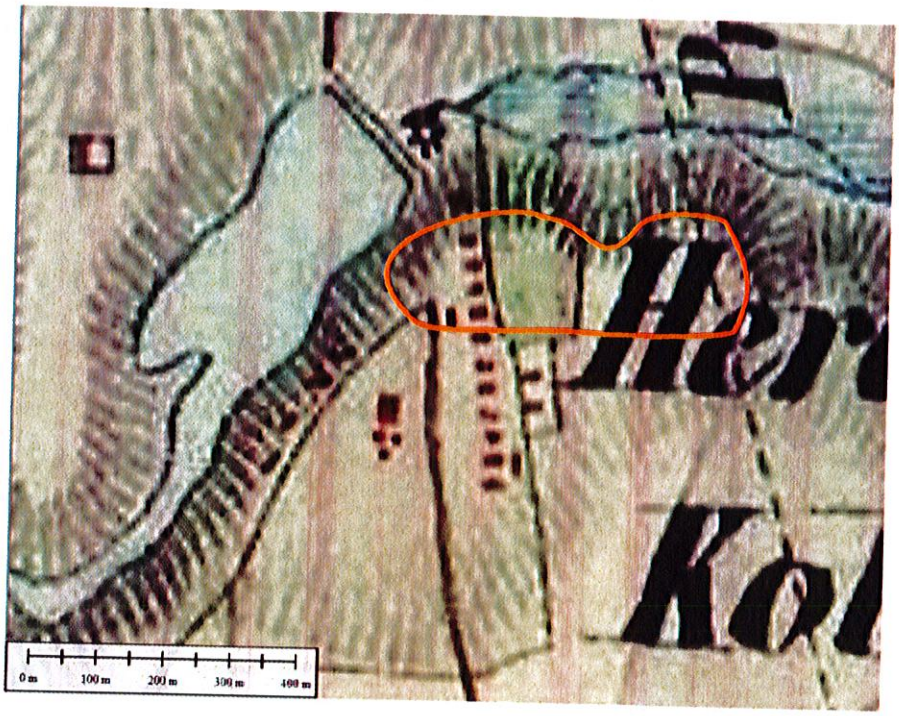

Sit 1 - Floreasca - poziție pe harta 1855–1858 (von Fligely)

Figura 1

1901

Sit 1 - Floreasca

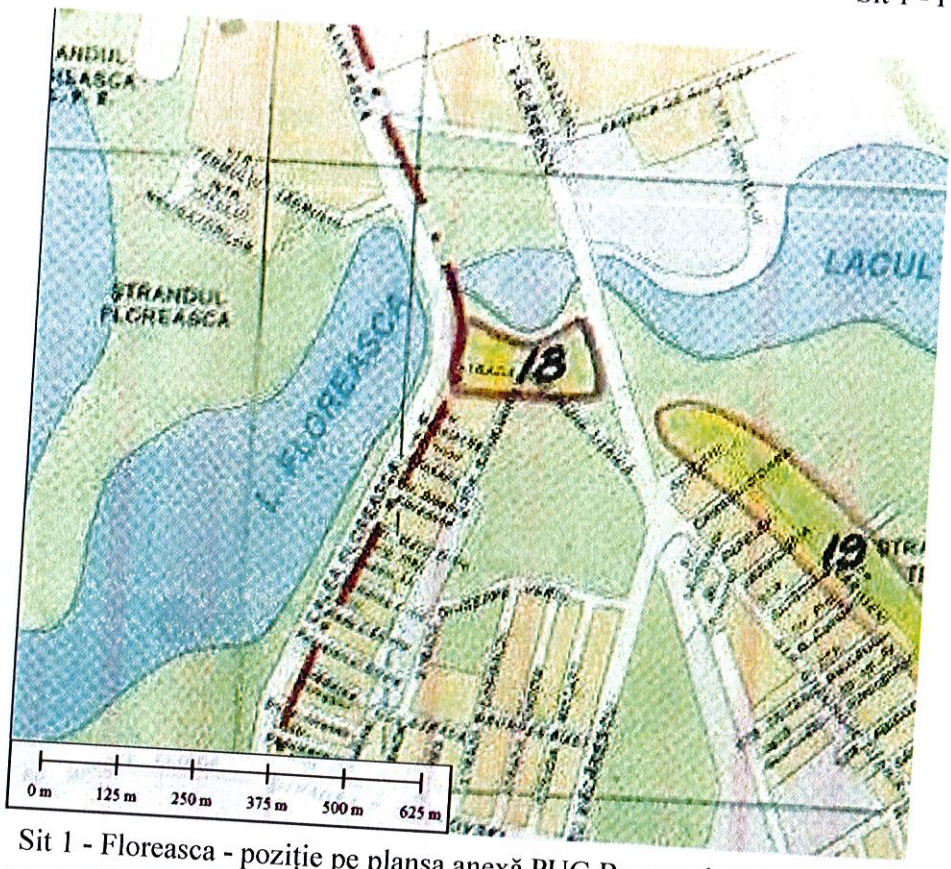

Sit 1 - Floreasca - poziție pe planșa anexă PUG București (18)



Sit 1 - Floreasca - poziție ortofotoplan

Figura 2

1902

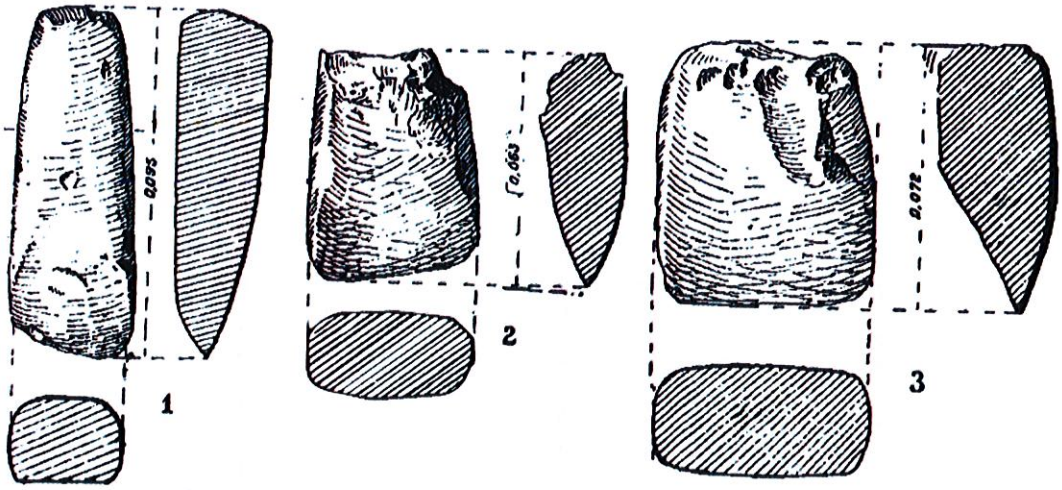

Topoare din piatră

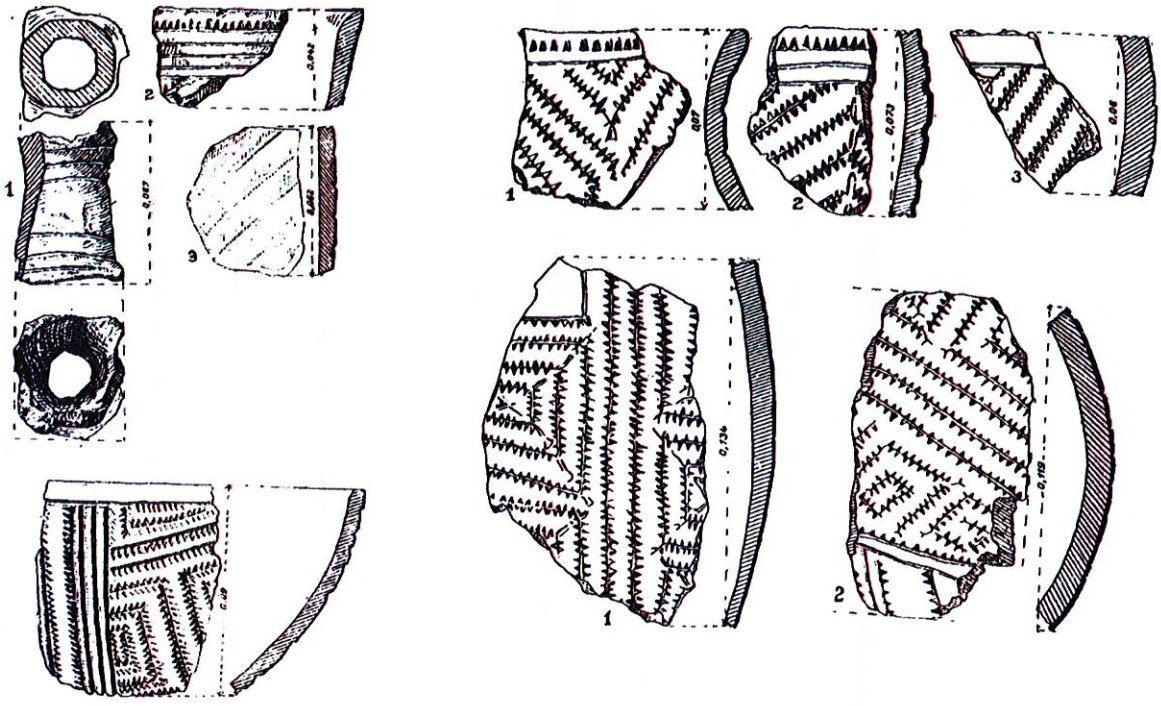

Fragmente ceramice

Figura 3

1903

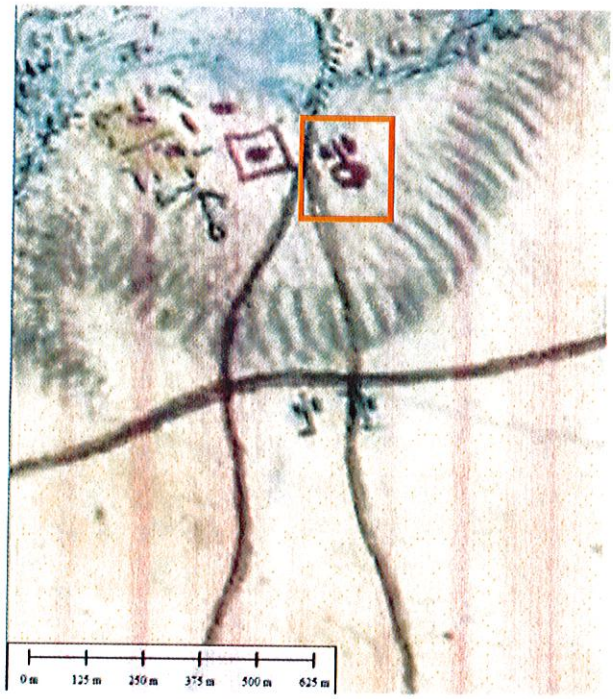

Sit 2 - cimitir Floreasca - poziţie pe harta 1790 (Specht)

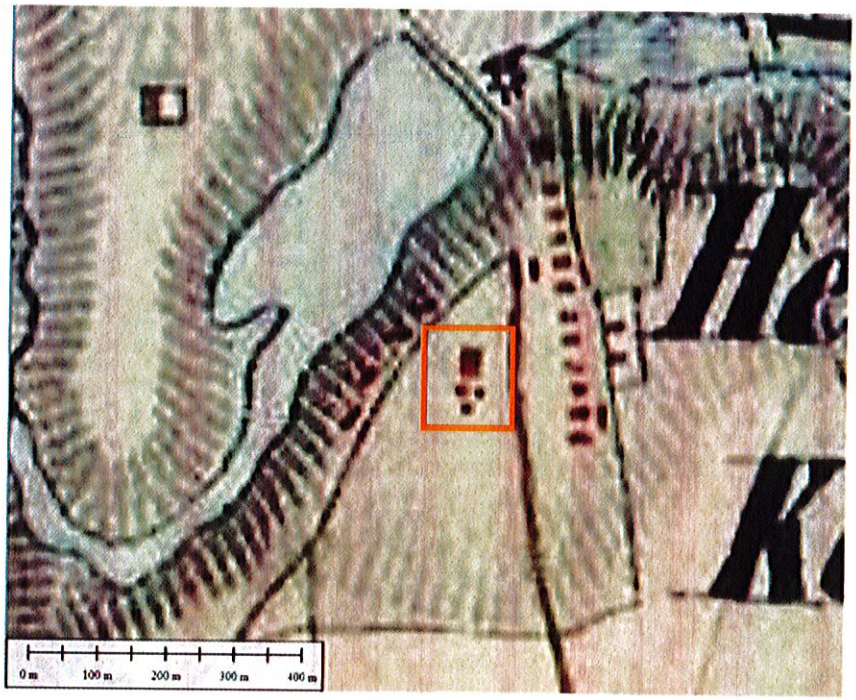

Sit 2 - cimitir Floreasca - poziţie pe harta 1855–1858 (von Fligely)

Figura 4

Sit 2 - cimitir biserica Floreasca



Sit 2 - cimitir Floreasca - poziție pe ortofotoplan



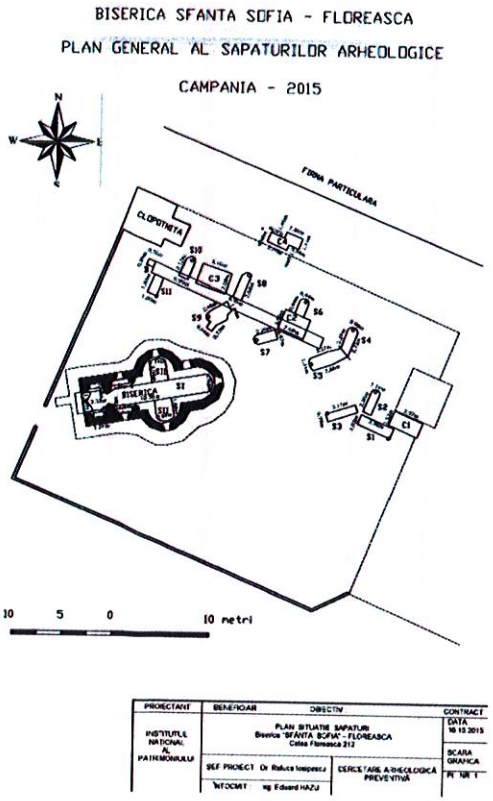

Sit 2 - cimitir Floreasca - descoperiri arheologice

Figura 5

1905

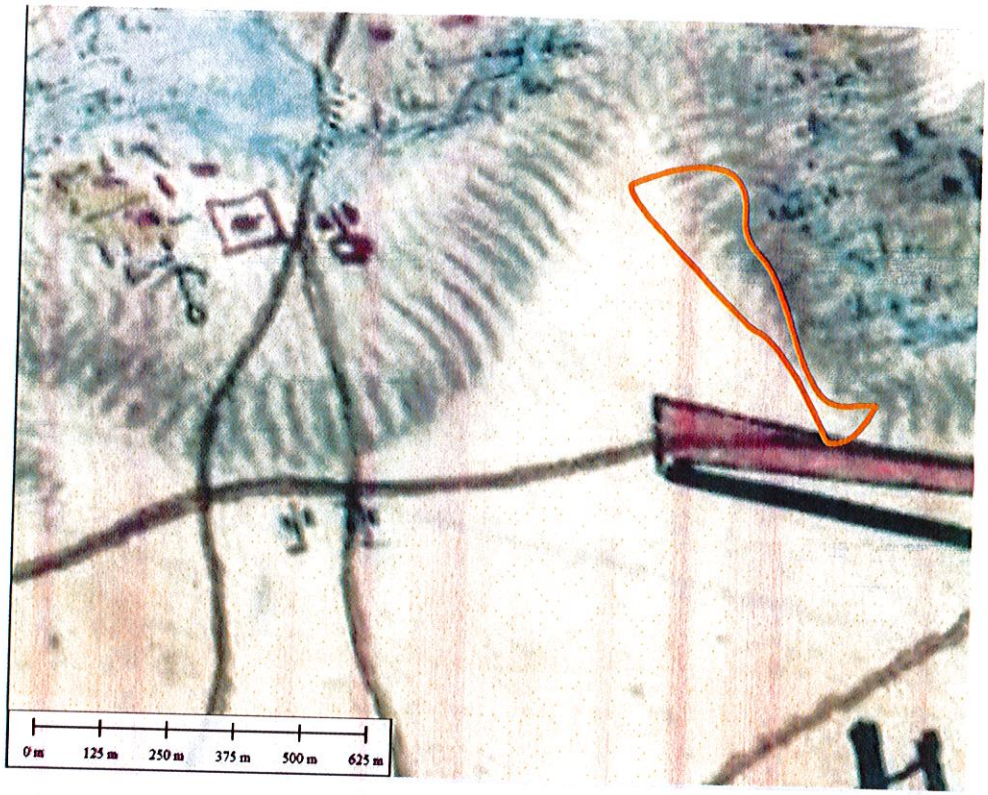

Sit 3 - Tei/Debarcader- poziție pe harta 1790 (Specht)

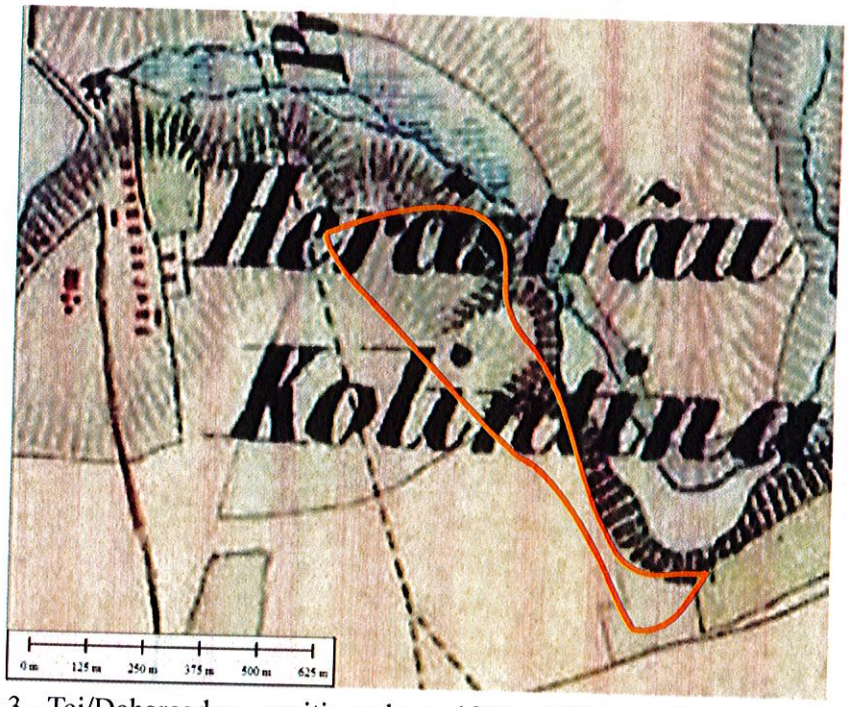

Sit 3 - Tei/Debarcader - poziție pe harta 1855–1858 (von Fligely)

Figura 6

1906

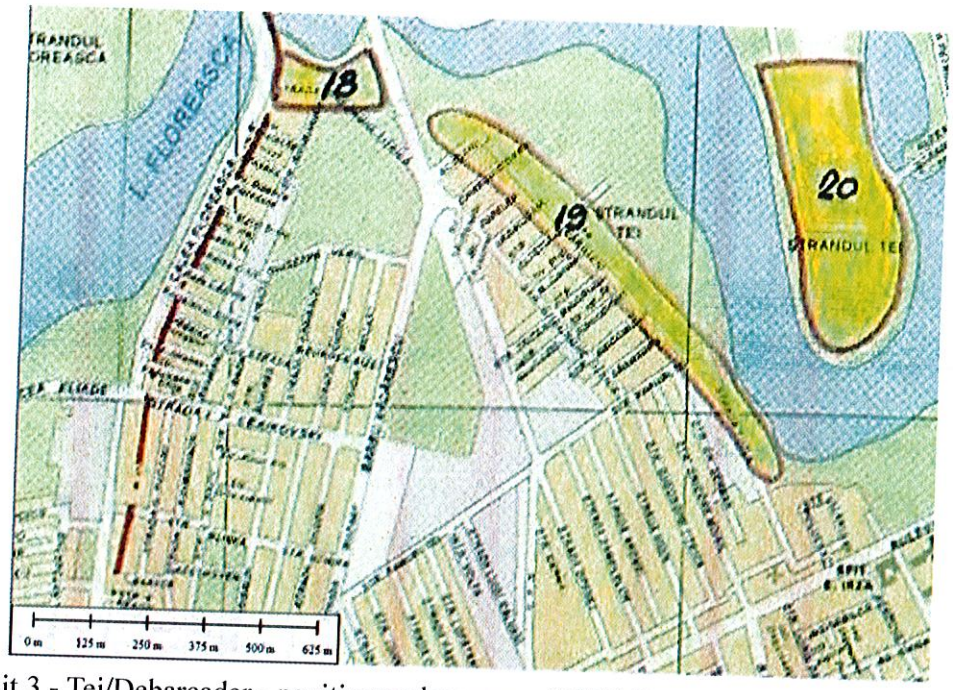

Sit 3 - Tei/Debarcader - poziție pe planșa anexă PUG București (19)

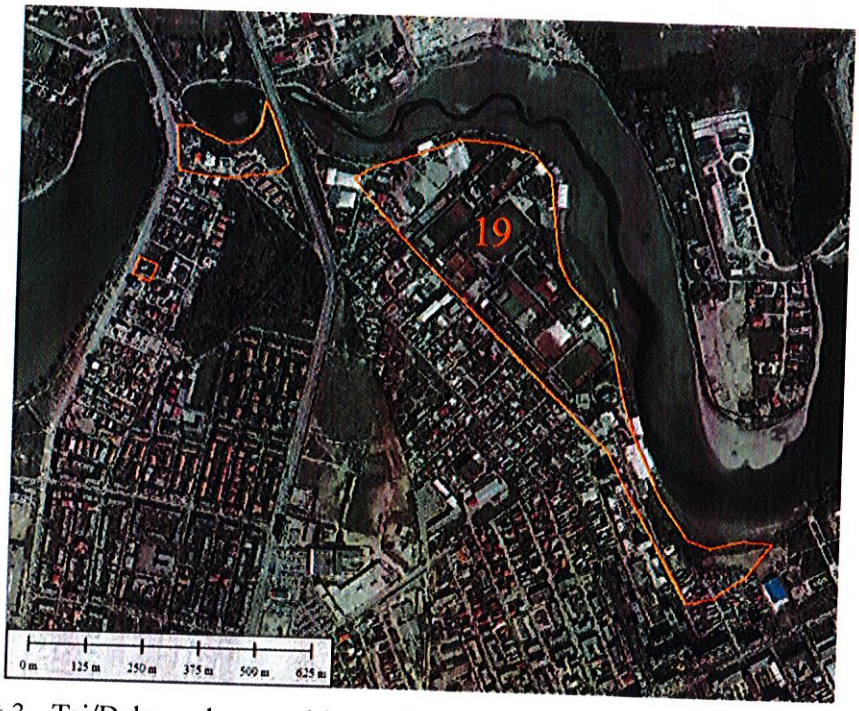

Sit 3 - Tei/Debarcader - poziție ortofotoplan

Figura 7

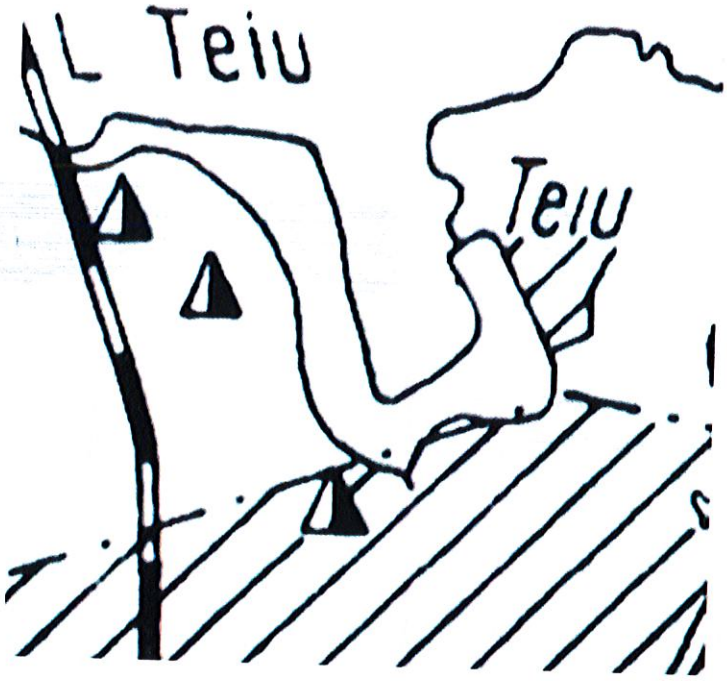

Sit 3 - descoperiri marcate pe plan la 1929

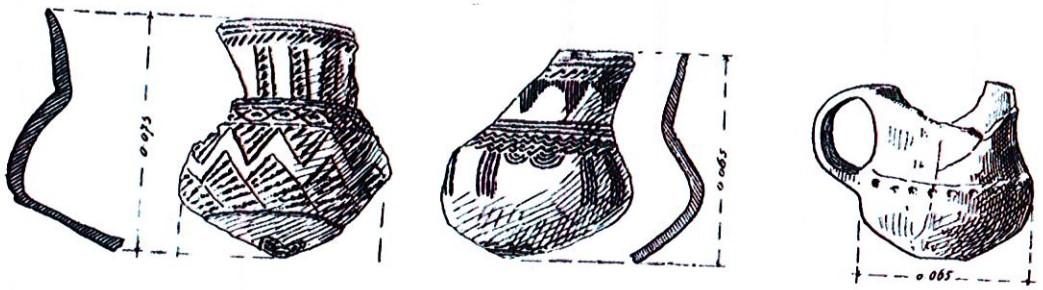

ceramică - cultura Tei



topor sec. IX-X p. Chr.



zăbală şi lance sec. X p. Chr.



urnă funerară
sec. II-III p. Chr.



fibulă sec. VI p. Chr.



Figura 8

1908

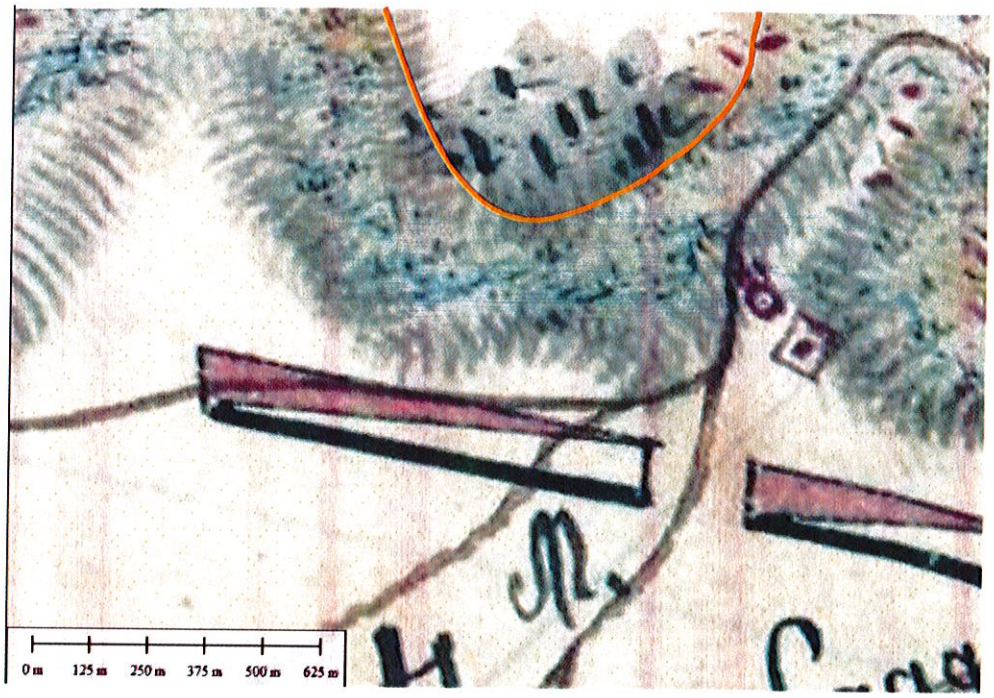

Sit 4 - Tei/Toboc- poziție pe harta 1790 (Specht)

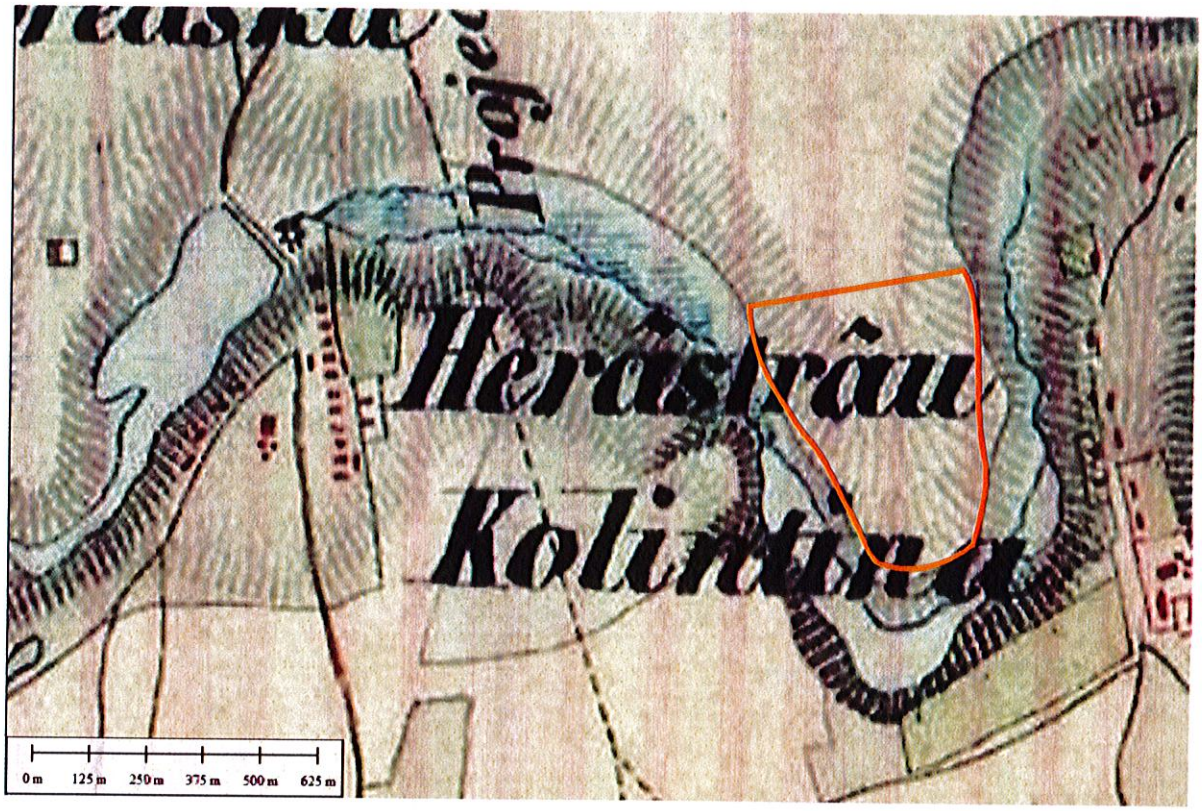

Sit 4 - Tei/Toboc - poziție pe harta 1855–1858 (von Fligely)

Figura 9

1909

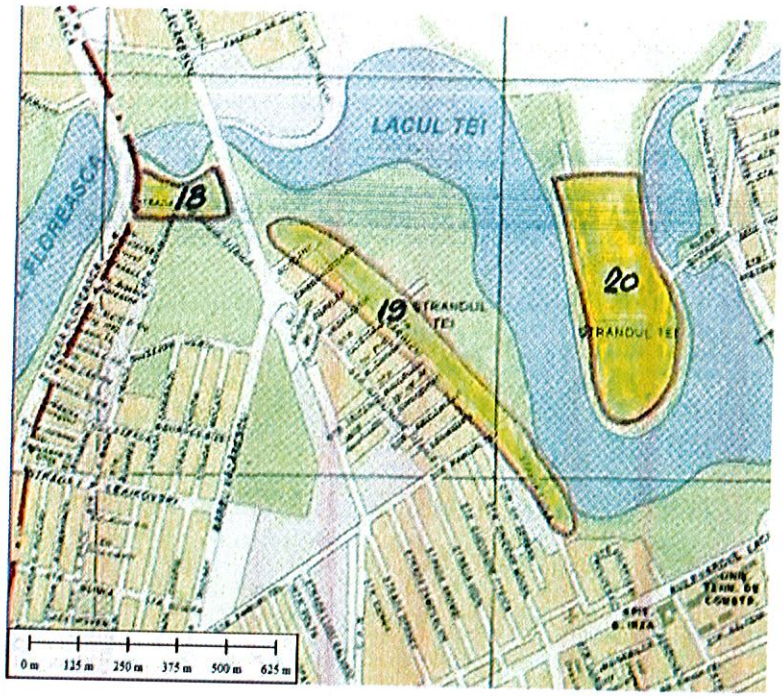

Sit 4 - Tei/Toboc - poziție pe planșa anexă PUG București (20)

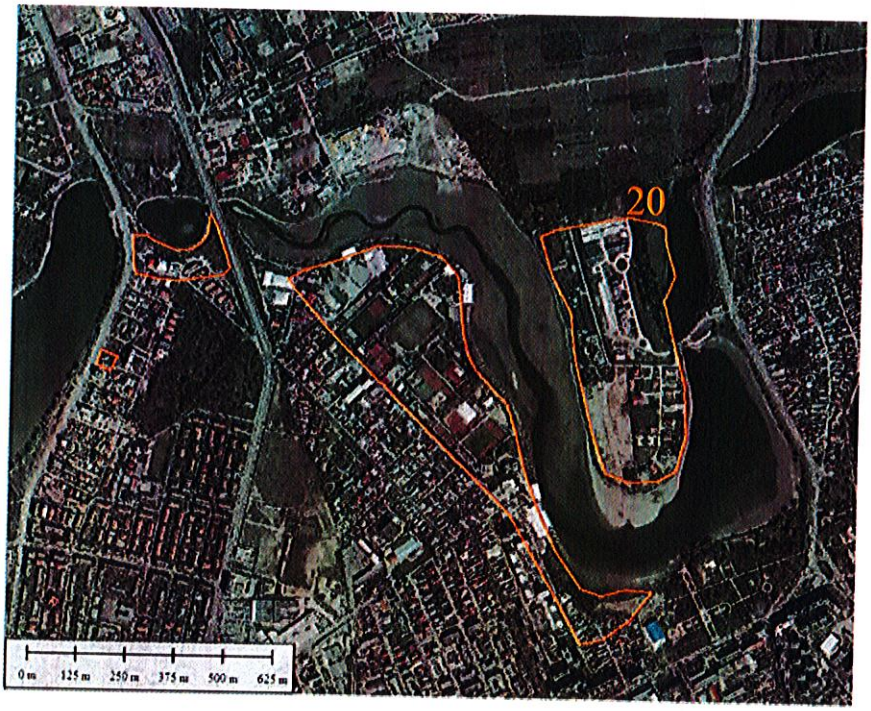

Sit 4 - Tei/Toboc - poziție ortofotoplan

Figura 10







Locuințe adâncite și cuptoare casnice



Fragmente ceramice



Figura 11

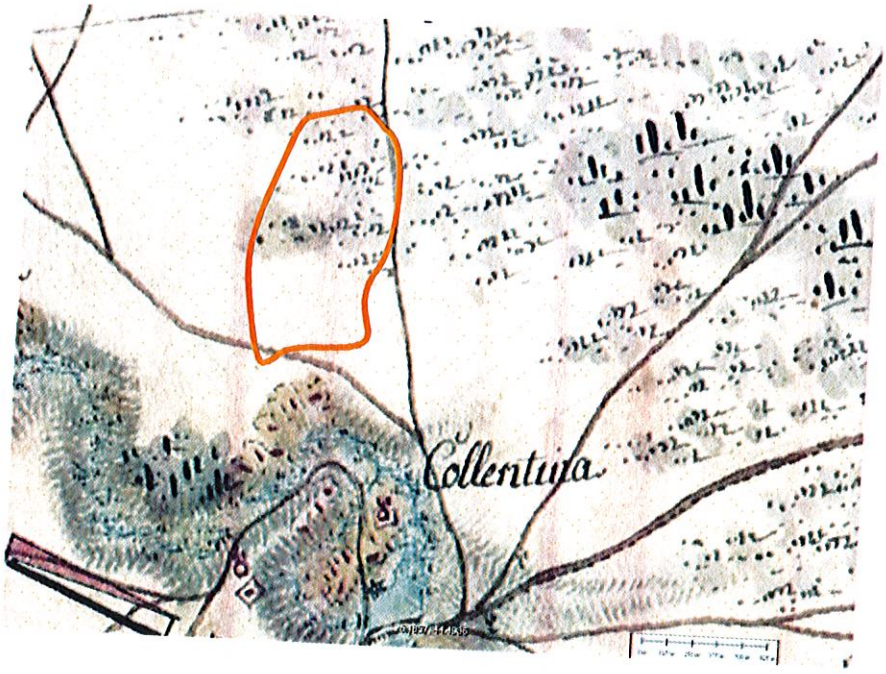

Sit 5 - Pepiniera Toboc- poziție pe harta 1790 (Specht)

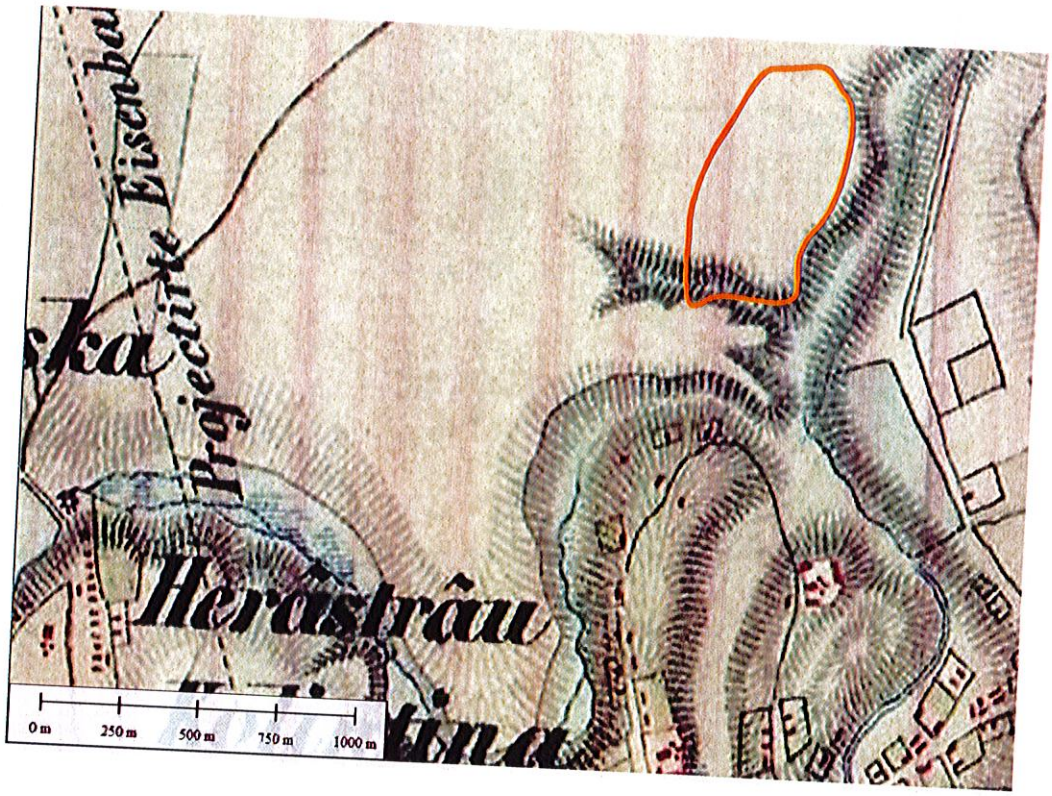

Sit 5 - Pepiniera Toboc- poziție pe harta 1855–1858 (von Fligely)

Figura 12

1912

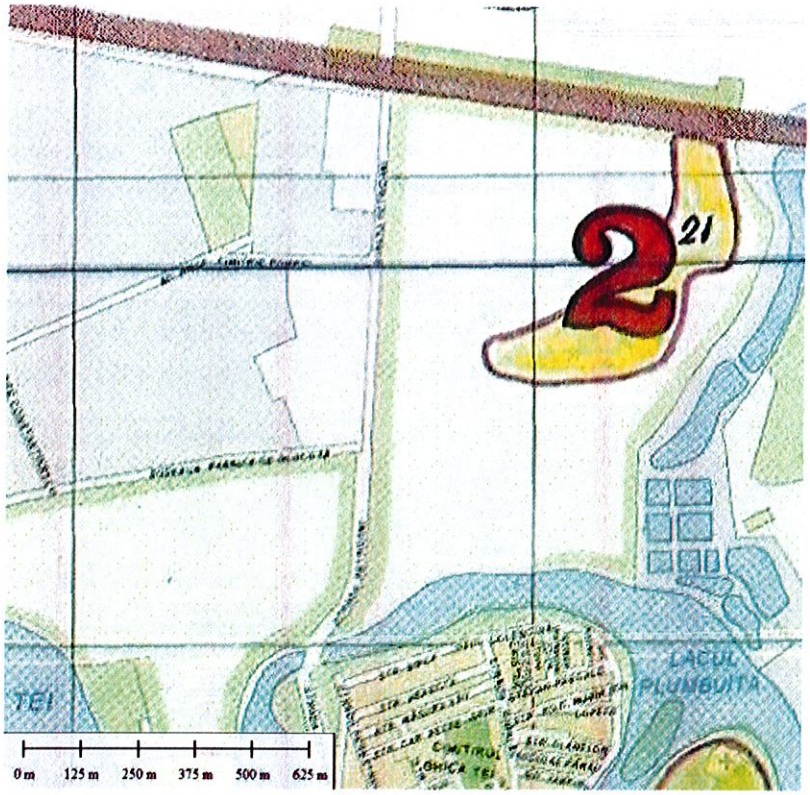

Sit 5 - Pepinieră Toboc - poziție pe planșa anexă PUG București (21)

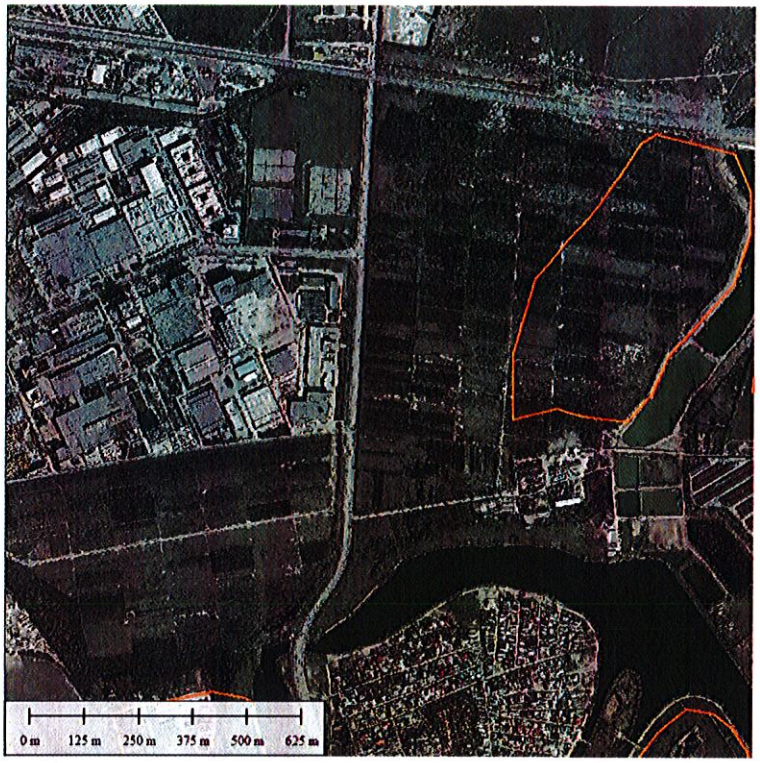

Sit 5 - Pepinieră Toboc - poziție ortofotoplan

Figura 13

1913

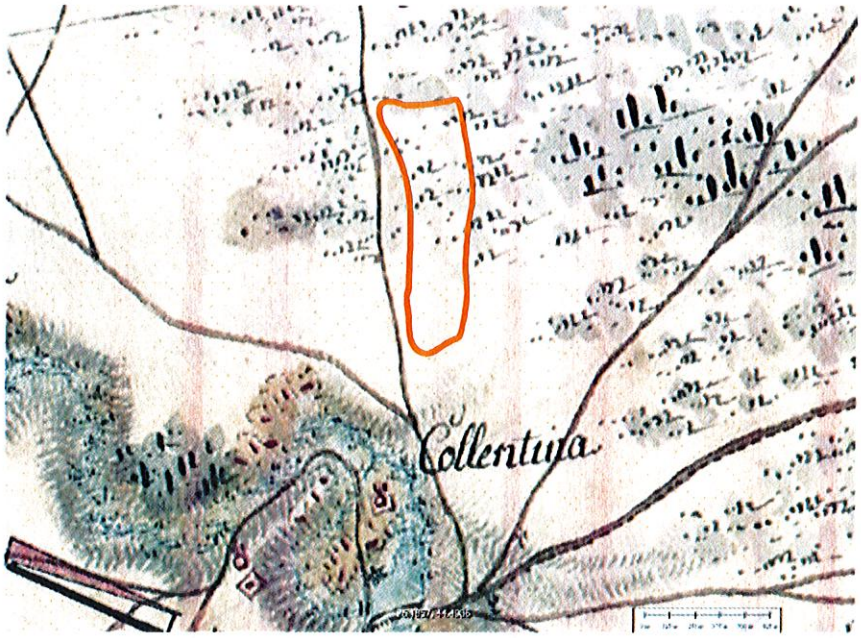

Sit 6 - Pepiniera Andronache - poziție pe harta 1790 (Specht)

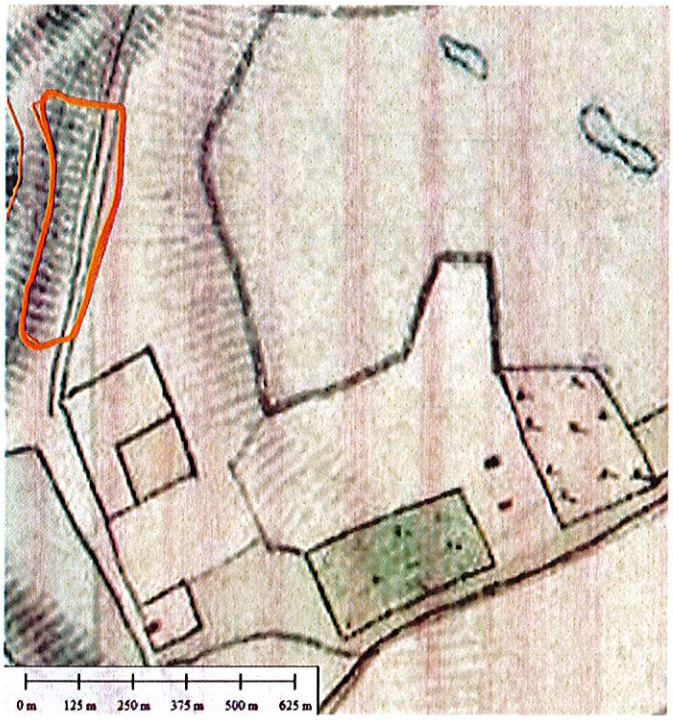

Sit 6 - Pepiniera Andronache - poziție pe harta 1855–1858 (von Fligely)

Figura 14

1914

Sit 6 - Pepiniera Andronache

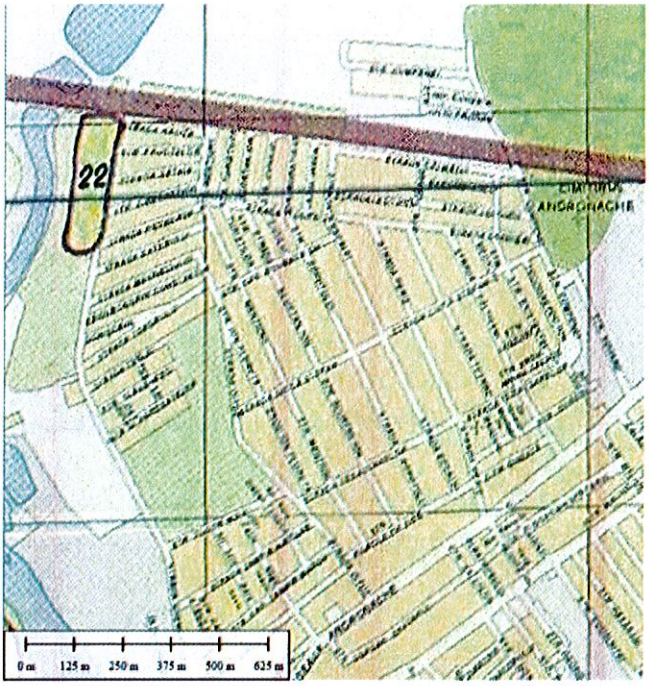

Sit 5 - Pepinieră Andronache - poziție pe planșa anexă PUG București (22)



Sit 5 - Pepinieră Andronache - poziție ortofotoplan

Figura 15

1915

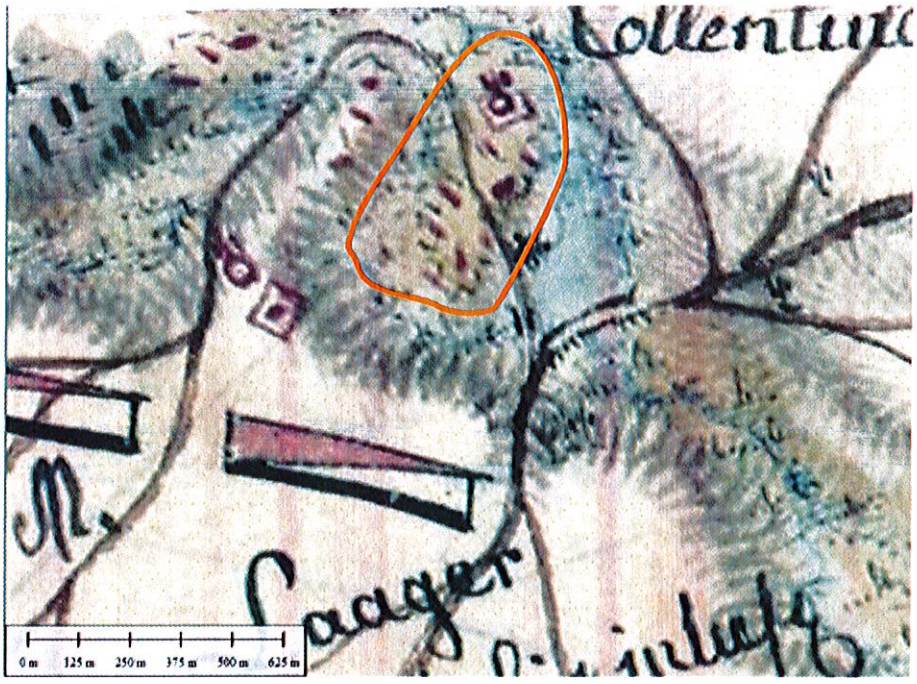

Sit 7 - Plumbuita - poziție pe harta 1790 (Specht)

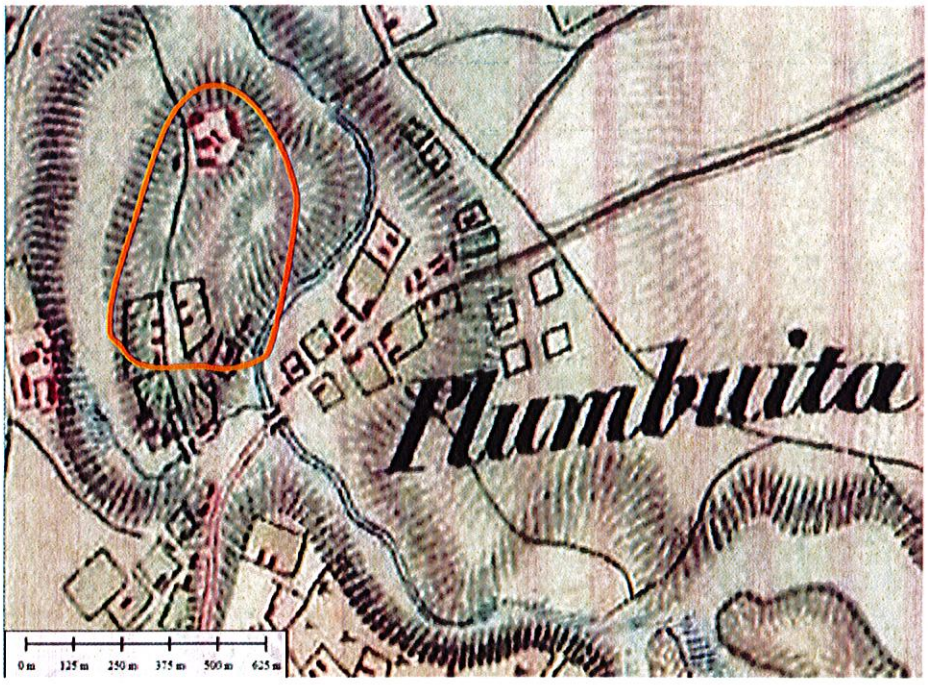

Sit 7 - Plumbuita - poziție pe harta 1855–1858 (von Fligely)

Figura 16

1916

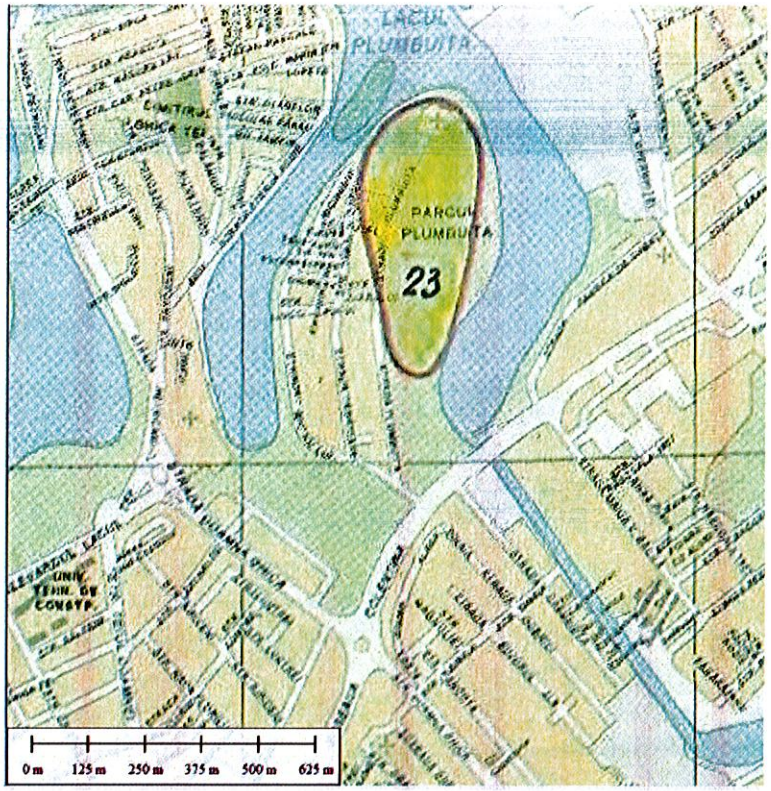

Sit 7 - Plumbuita - poziție pe planșa anexă PUG București (23)



Sit 7 - Plumbuita - poziție ortofotoplan

Figura 17

Sit 8 - Soldat Ghivan

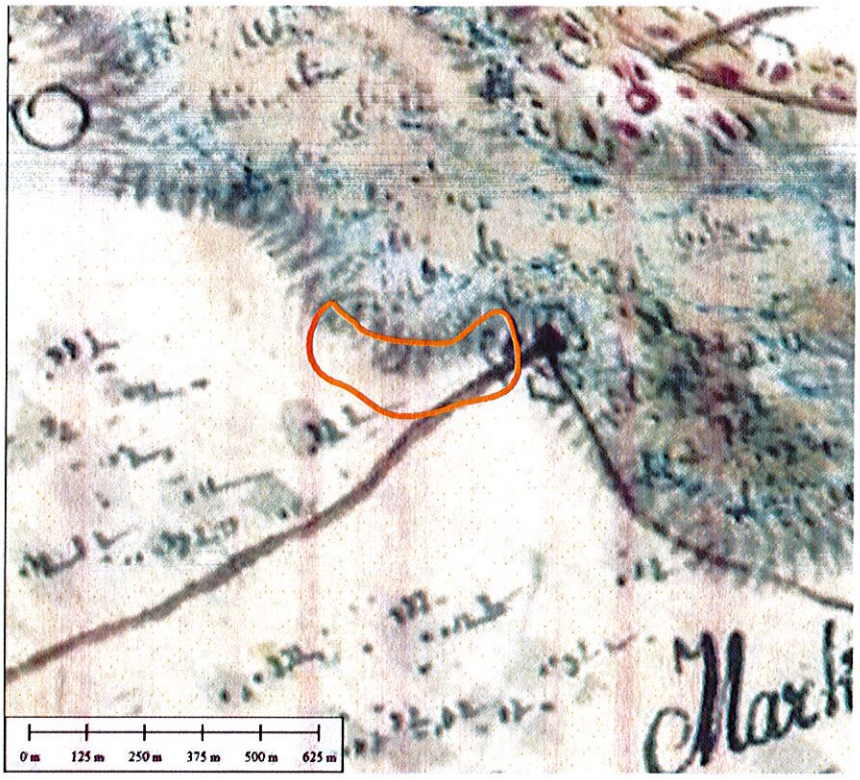

Sit 8 - Soldat Ghivan - poziție pe harta 1790 (Specht)

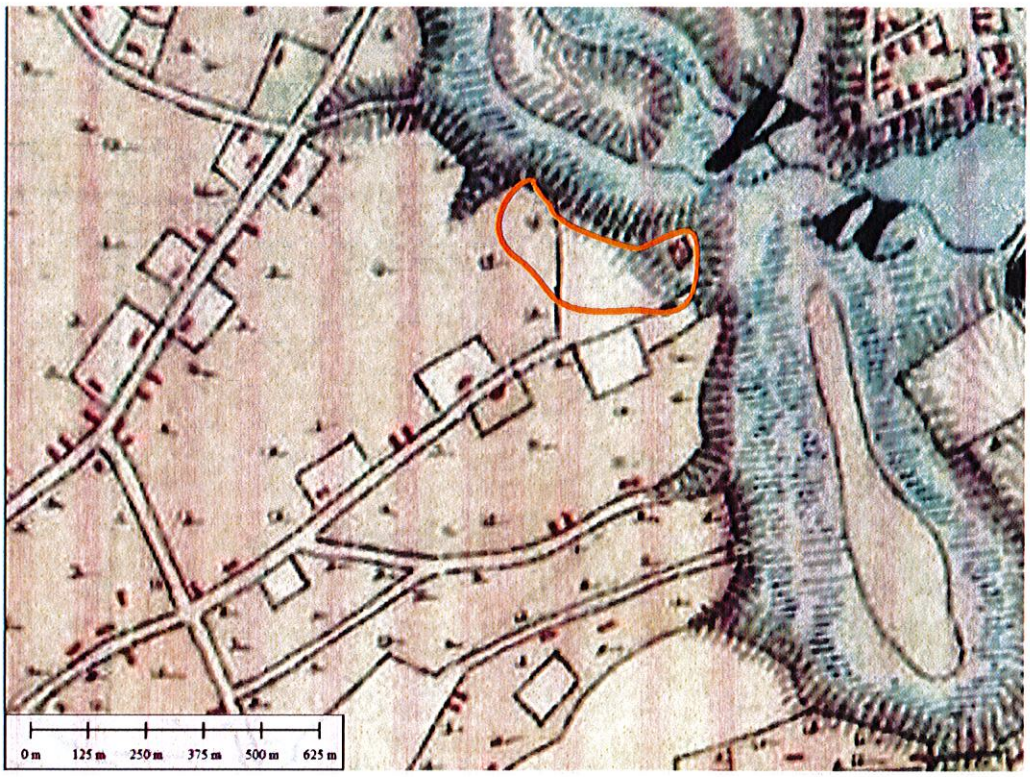

Sit 8 - Soldat Ghivan - poziție pe harta 1855–1858 (von Fligely)

Figura 19

1918

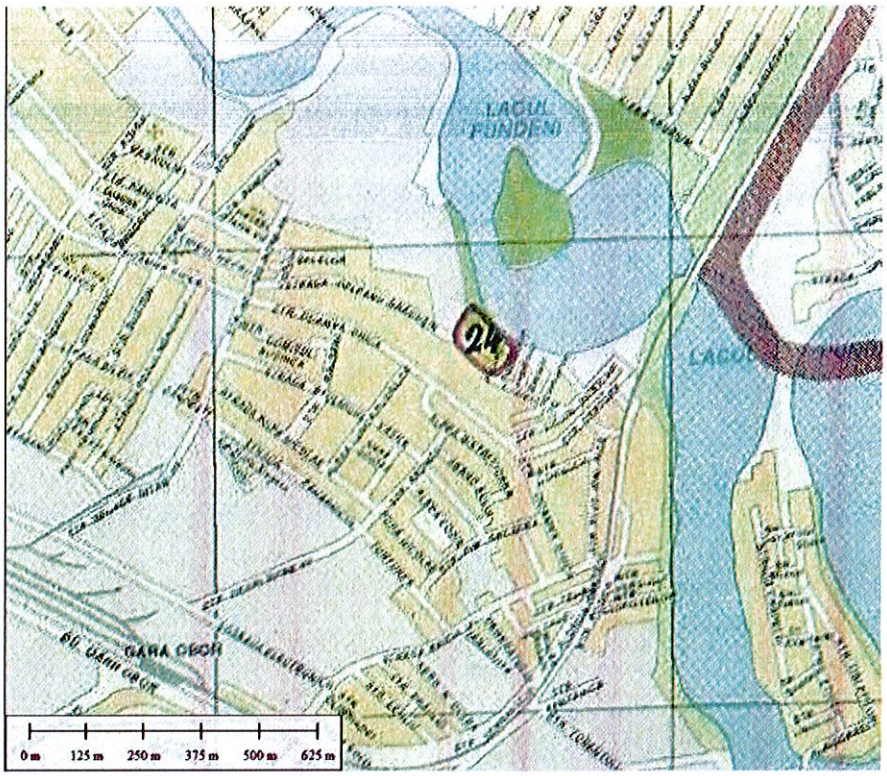

Sit 8 - Soldat Ghivan - poziţie pe planşa anexă PUG Bucureşti (23)

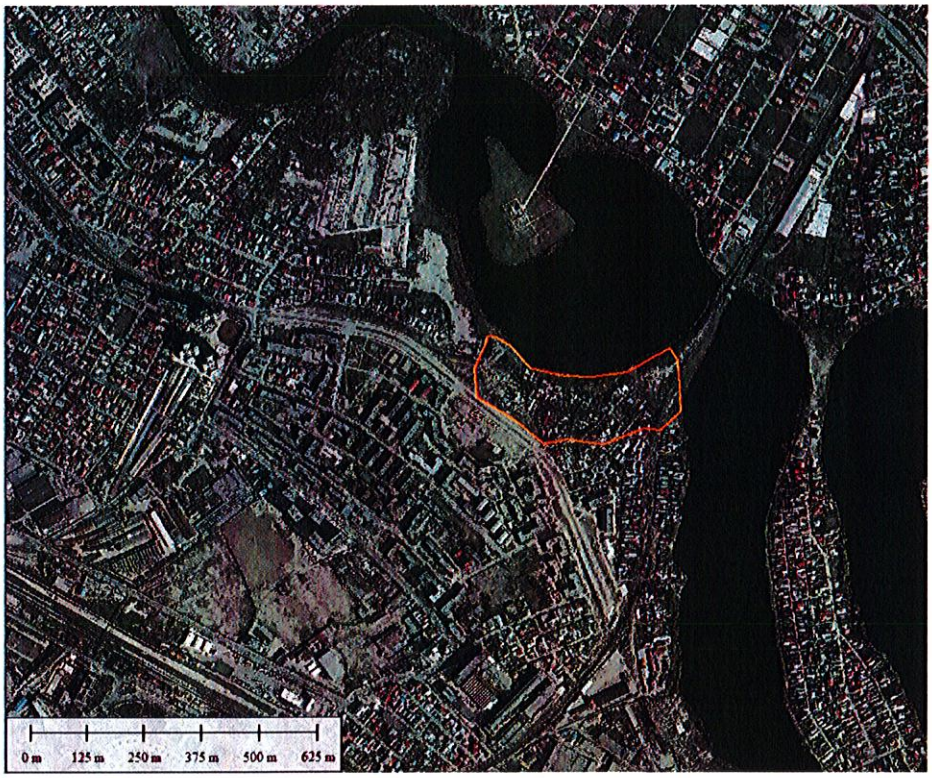

Sit 8 - Soldat Ghivan - poziţie ortofotoplan

Figura 20

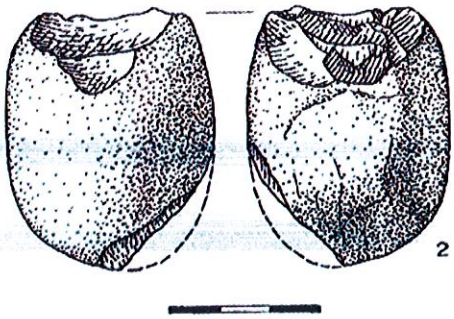

unealtă paleolitic inferior



cupă deliană sec. II-I a. Chr.



can getică
sec. II-I a. Chr.



topoare miniaturale sec. IX-X p. Chr.



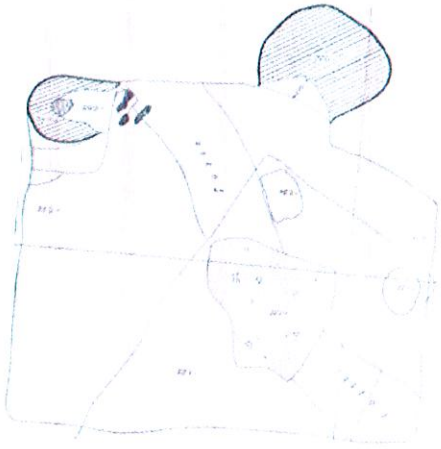

bordei, amfore şi opaiţ sec. VI p. Chr.



Figura 21

1920

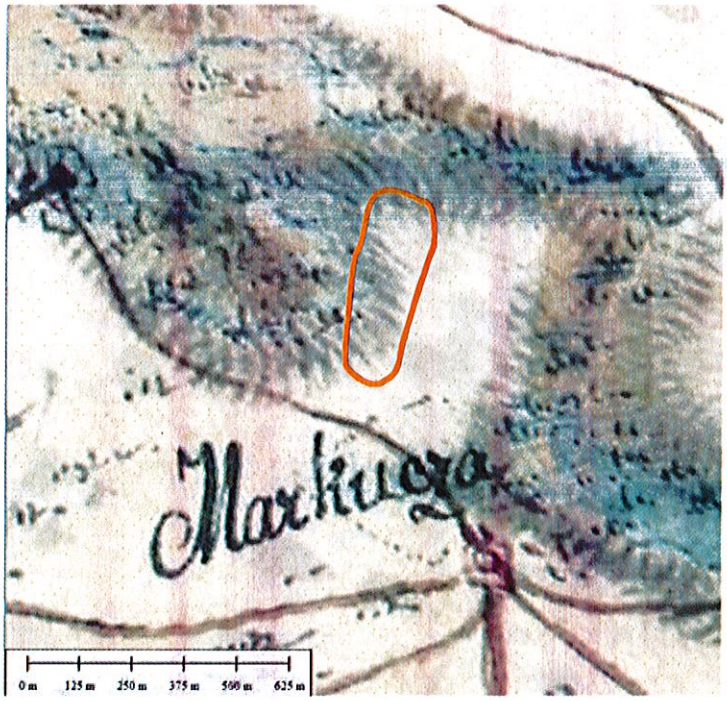

Sit 9 - Fundeni - poziţie pe harta 1790 (Specht)

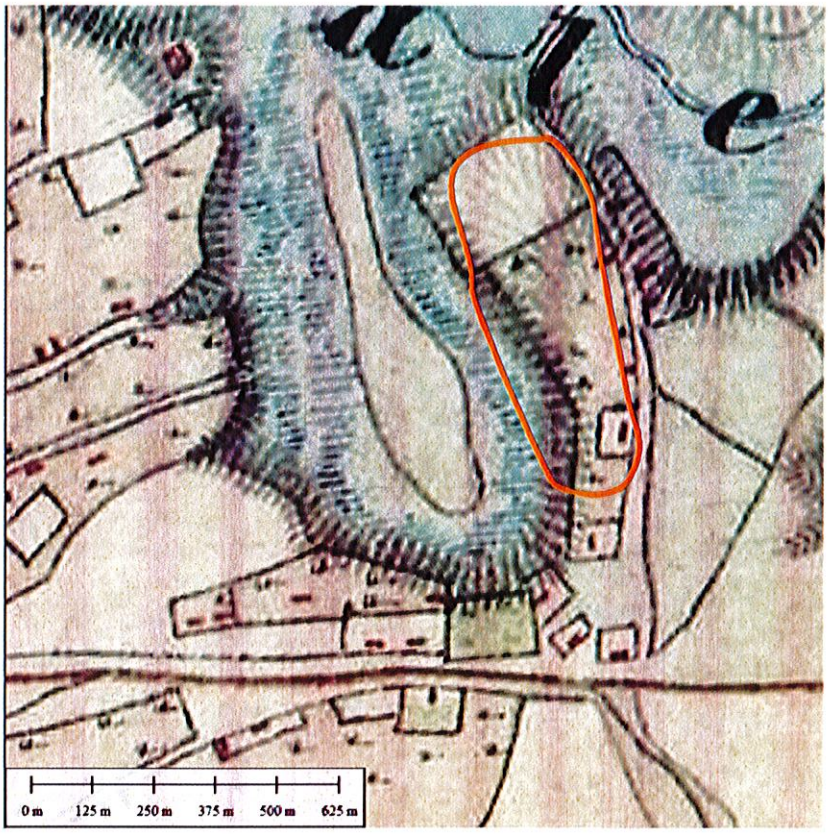

Sit 9 - Fundeni - poziţie pe harta 1855–1858 (von Fligely)

Figura 22

1921

Sit 9 - Fundeni

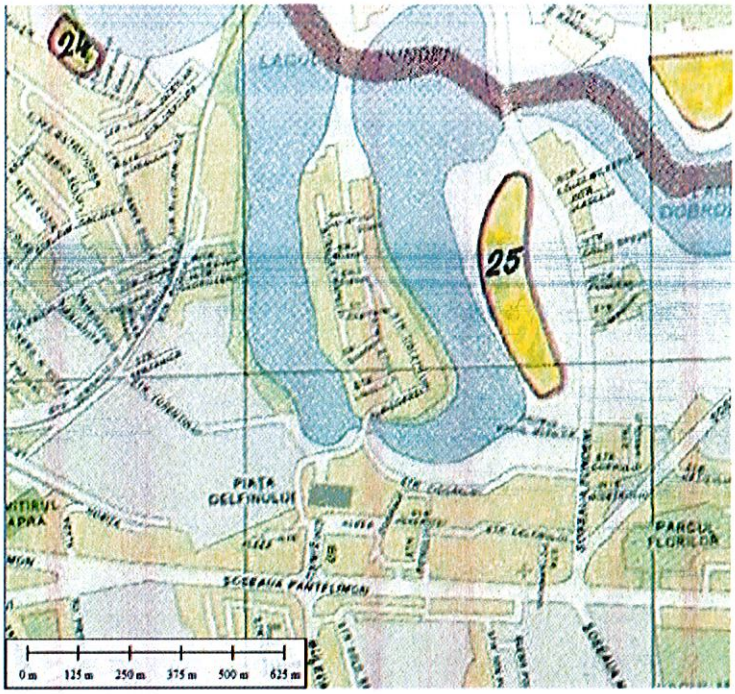

Sit 9 - Fundeni - poziție pe planșa anexă PUG București (23)

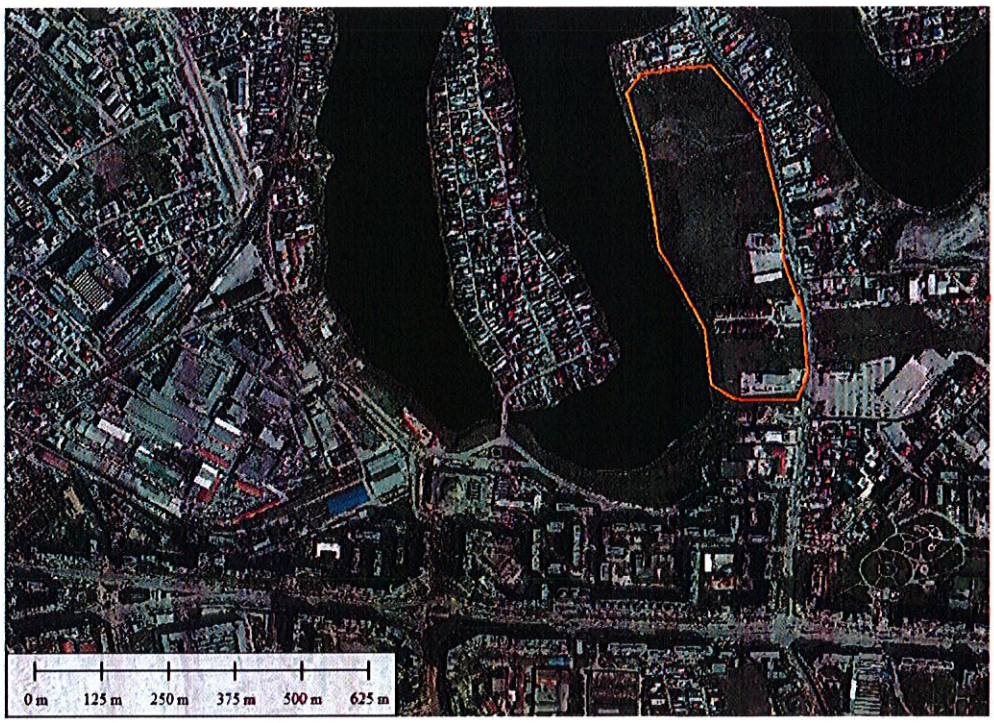

Sit 9 - Fundeni - poziție ortofotoplan

Figura 23

1922

Sit 9 - Fundeni



Aspect de săpătură arheologică (2017)

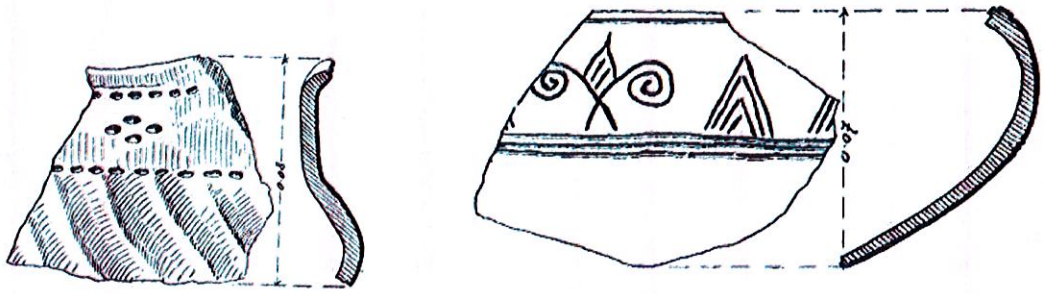

Ceramică și topor din Epoca Bronzului

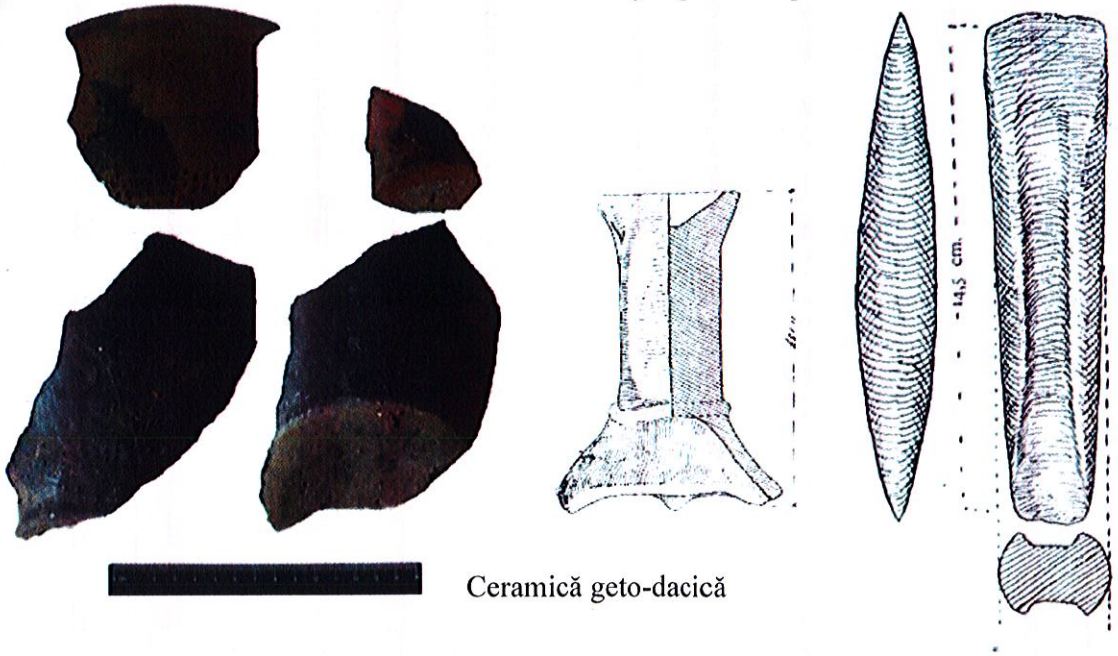

Ceramică geto-dacică

Figura 24

1923

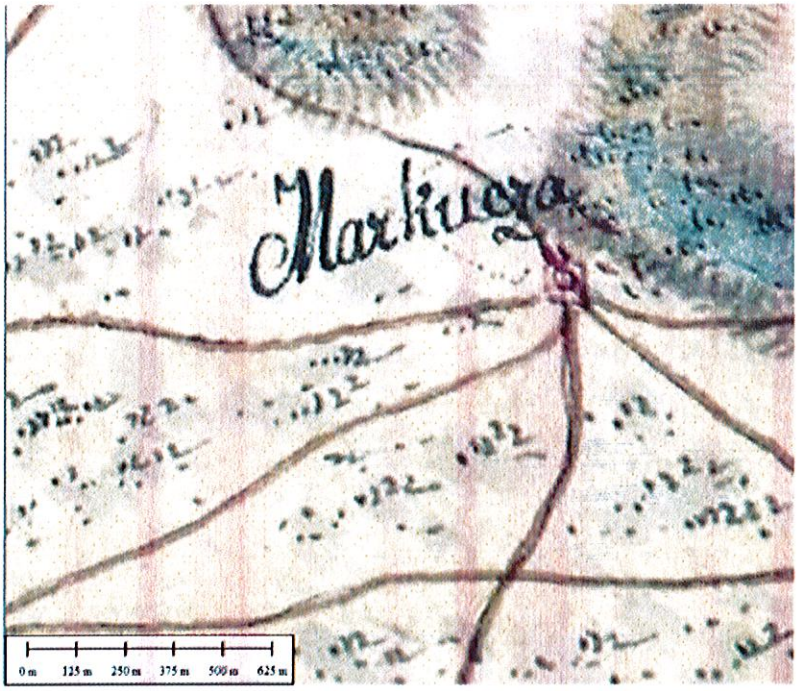

Sit 10 - Mărcuța - poziție pe harta 1790 (Specht)

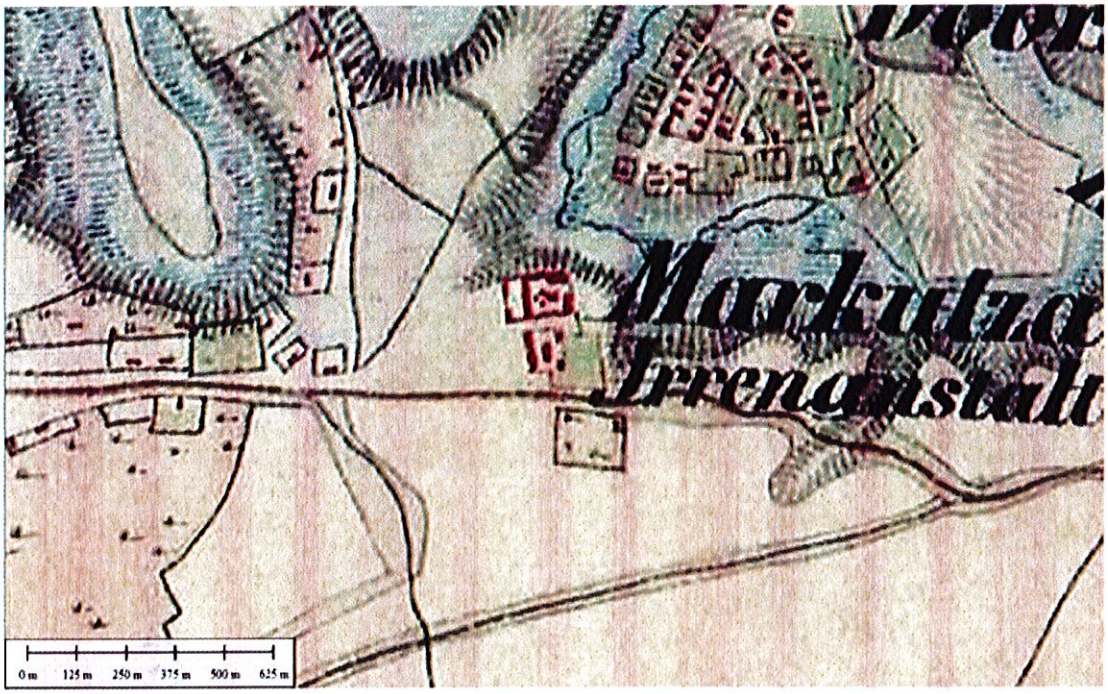

Sit 10 - Mărcuța - poziție pe harta 1855–1858 (von Fligely)

Figura 25

1924

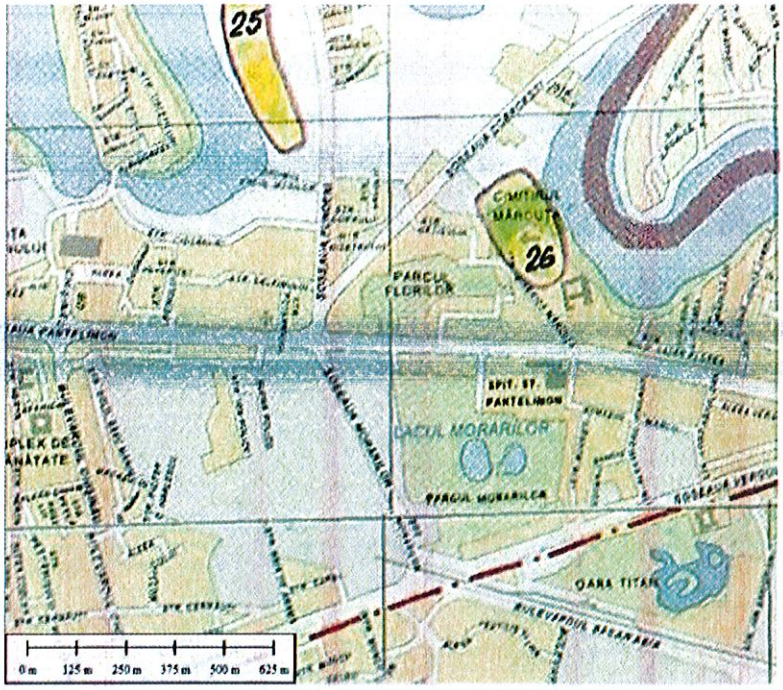

Sit 10 - Mărcuța - poziție pe planșa anexă PUG București (23)

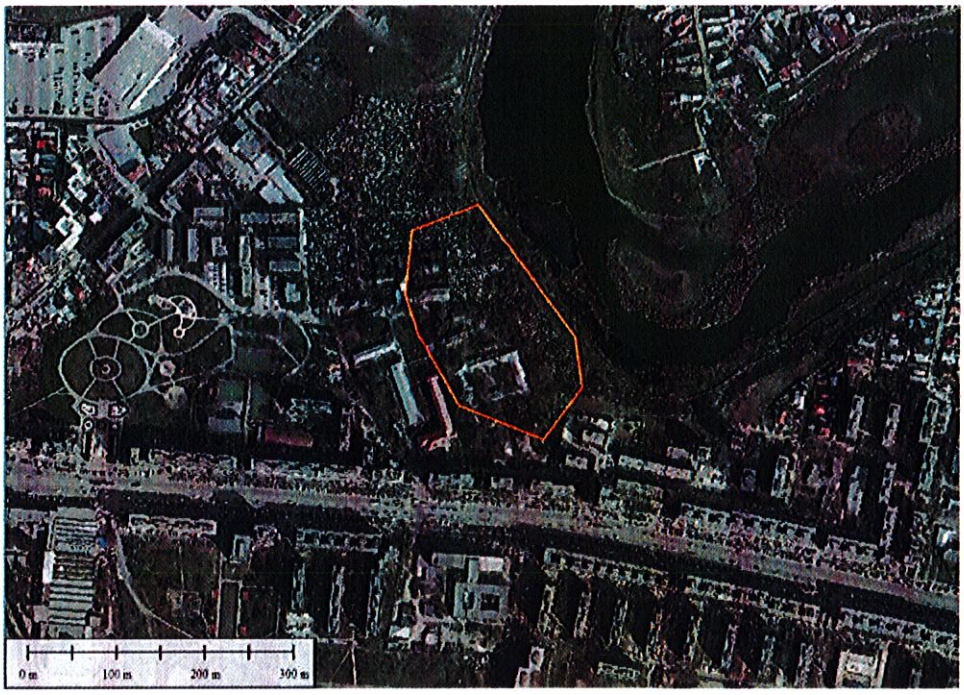

Sit 10 - Mărcuța - poziție ortofotoplan

Figura 26

1925

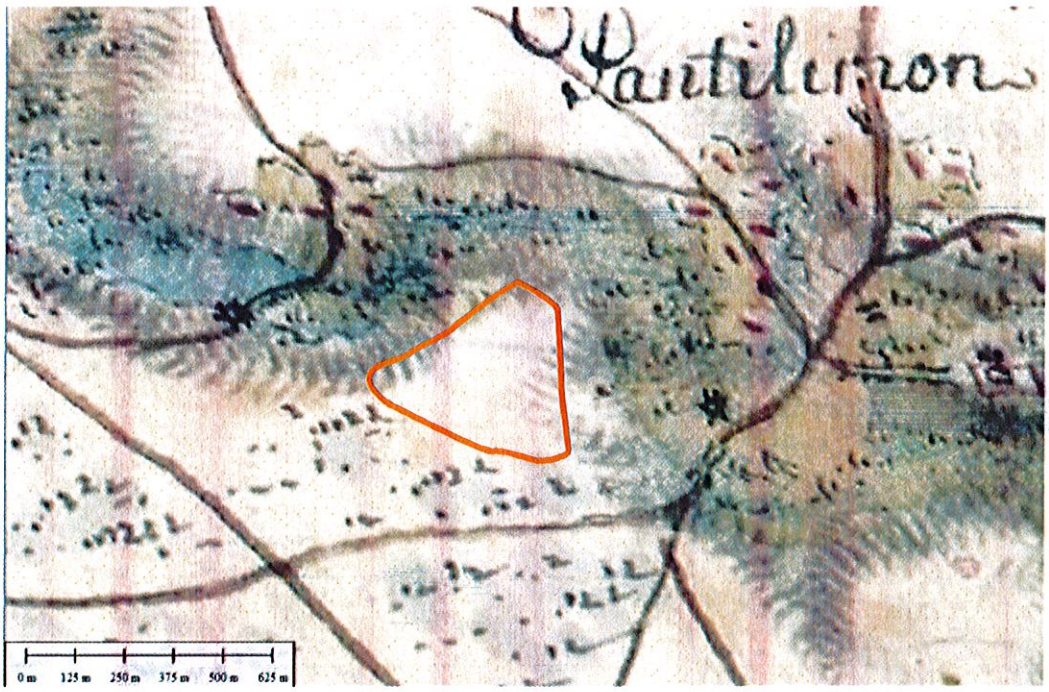

Sit 11 - Pantelimon 4 - poziție pe harta 1790 (Specht)

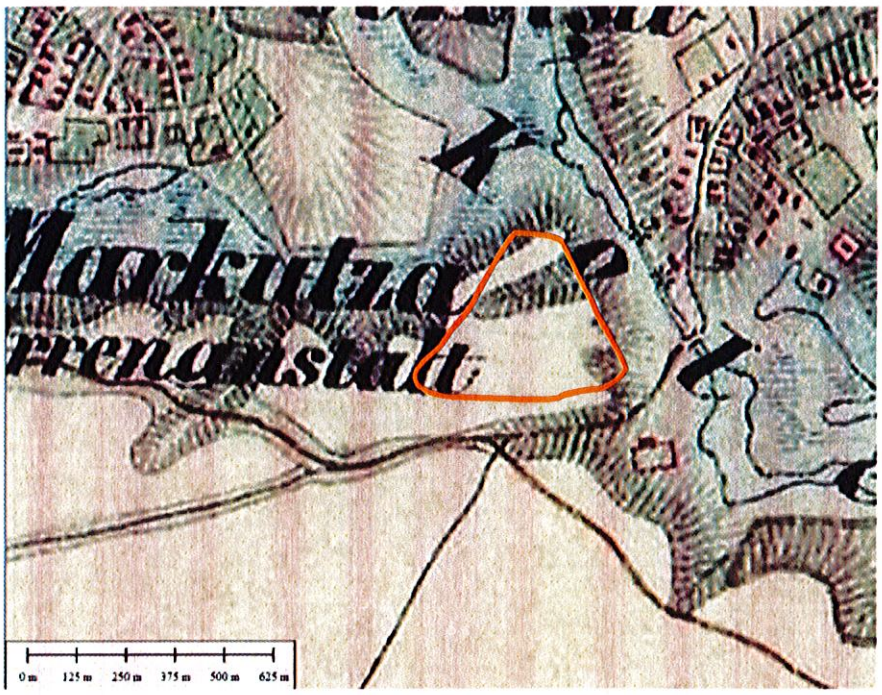

Sit 11 - Pantelimon 4 - poziție pe harta 1855–1858 (von Fligely)

Figura 27

1926

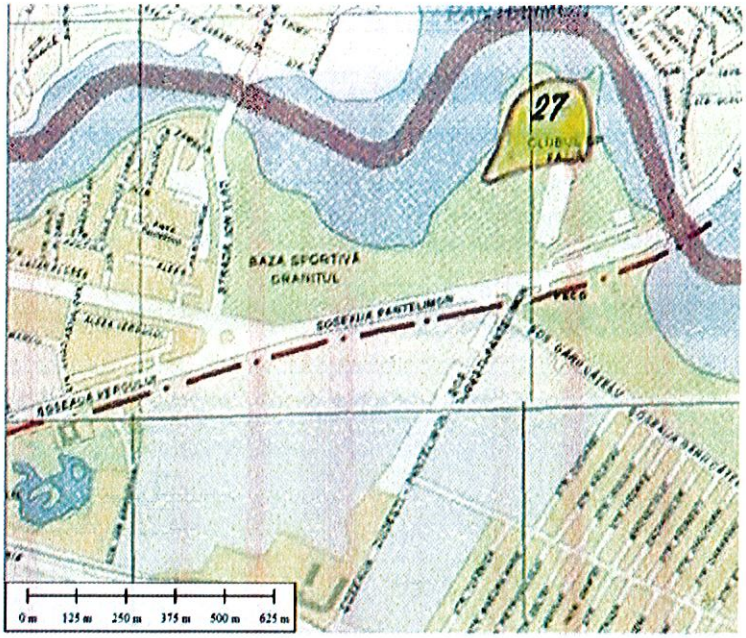

Sit 11 - Pantelimon 4 - poziţie pe planşa anexă PUG Bucureşti (23)



Sit 11 - Pantelimon 4 - poziţie ortofotoplan

Figura 28

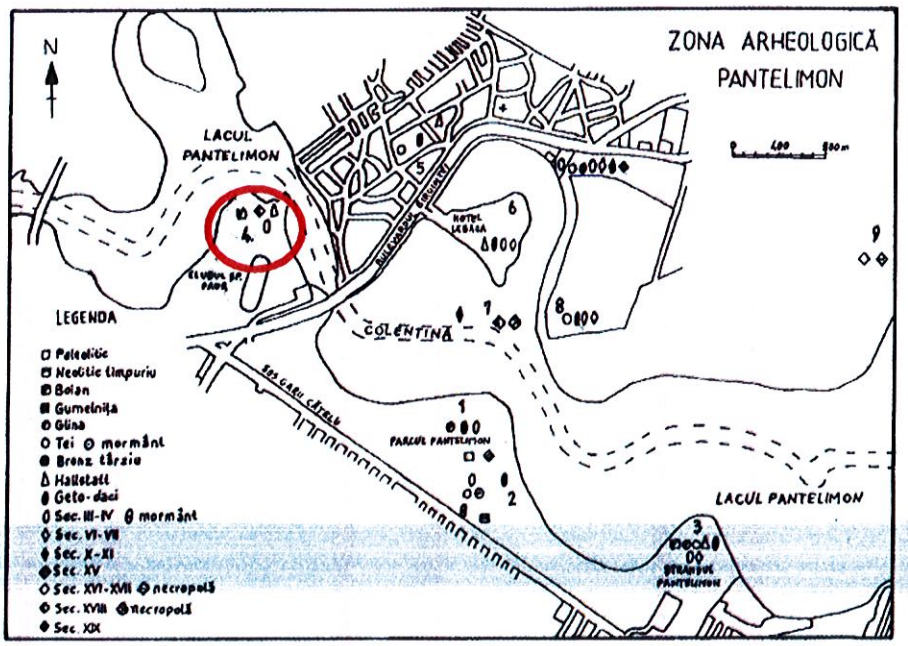

Zona arheologica Pantelimon. Plan de situatie.

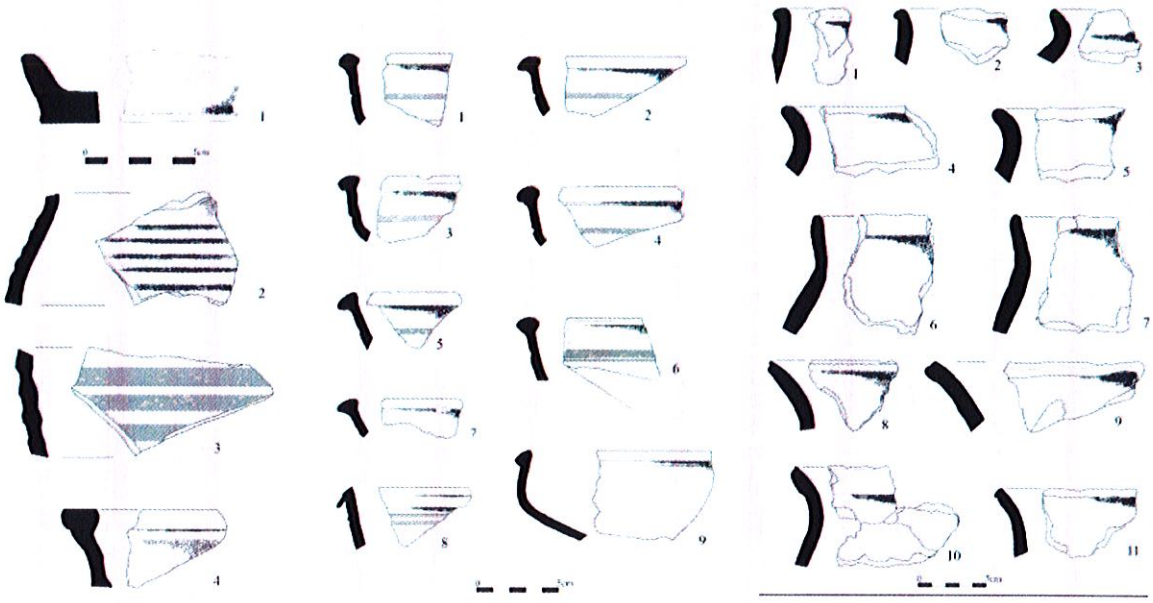

Ceramică descoperită în complexe din sec. IV p. Chr. şi din sec. VI p. Chr.

Figura 29

1928

RAN - FIŞĂ DE SIT ARHEOLOGIC (nr. 1) cod sit RAN: cod LMI:

ID SIT

Nume sit: 2. Situl arheologic de la „Parcul Floreasca"

Tip sit:_____ asezare deschisa _____

Localizare

Localitate:_____Sector 2_____

Nume localitate în alte limbi:_____

Unitatea adm. sup.:____București_____

Județ:_____București_____

_____

Adresa:_____

_____

Punct (Toponim):_____Parcul Floreasca_____

Den. punct în alte limbi:_____

Coordonate geografice

Nr. pct	X (m)	Y (m)
1	588197.460	330843.115
2	588271.295	330854.003
3	588303.196	330858.932
4	588319.404	330878.234
5	588319.382	330880.054
6	588299.528	330937.149
7	588281.608	330985.167
8	588266.687	331011.381
9	588260.890	330961.261
10	588246.530	330940.160
11	588222.085	330922.579
12	588183.792	330917.573
13	588124.133	330943.254
14	588106.656	330953.966
15	588073.777	330954.485

16	588073.777	330954.485
17	588076.424	330885.355
18	588081.313	330858.112
19	588149.962	330844.370

Parcela cadastrală:_____

Reper geografic:____ 240m nord față de Biserica Florească, între străzila Calea Florească, Gherghe Țișeica și Barbu Văcărescu__

Reper hidrografic:_____**malul sudic al râului Colentina**_____

Forma de relief:_____**terasă**_____

Tipul de exploatare a terenului	
Agricultură	
Pășune	
Pădure	
Locuire	X
Exploatare minieră	
Alte tipuri de exploatare	X

Suprafață sit:_____**2,17ha**_____

Stare de conservare:

Foarte bună	
Bună	
Medie	
Precară	X
Graf afectată	

Factori de risc:

Naturali						**Antropici**					
Cutremur	1	2	3	4	5	**Demolare**	1	2	3	4	5
Inundații	1	2	3	4	5	**Afectare parțială**	1	2	3	4	5

1930

Ploi acide	1	2	3	4	5	**Vandalism**	1	2	3	4	5
Foc natural	1	2	3	4	5	**Furturi**	1	2	3	4	5
Incendii	1	2	3	4	5	**Incendii provocate**	1	2	3	4	5
Animale	1	2	3	4	5						
Insecte	1	2	3	4	5						
Tornade	1	2	3	4	5						
Exces de apă în sol	1	2	3	4	5						
Exces de salinitate în sol	1	2	3	4	5						
Exces de aciditate în sol	1	2	3	4	5						

Descriere:____ De dimensiuni modeste, acoperind aproape 2 de hectare, situl este reprezentat de o aşezare neolitică, din care au fost cercetate trei locuinţe adâncite în pământ (bordeie), cu un numeros inventar ceramic şi câteva topoare din piatră. Caracteristicile materialului identificat în săpăturile de aici au determinat denumirea uneia dintre fazele culturii neolitice Boian, ca faza Bolintineanu____

Observaţii:_____situl este afectat de locuire modernă, care îl acoperă în mare parte_____

Regim proprietate:_____privat_____

Proprietar:_____

Data descoperirii:_____1928

Descoperiri (ansambluri, structuri şi complexe arheologice):

Nr. crt	Tip descoperire (ex: aşezare; necropolă; turn, bordei, cuptor; cf Listă)	Localizare în cadrul sitului	Perioada	Datare	Cultura	Faza culturală
1	aşezare		Neolitic		Boian	Bolintineanu

1931

Atestare documentară:_____

Descriere:_____

Stratigrafie:_____

Materiale şi tehnici de construcţie:

_____

Inscripţiii:

Observaţii:_____

Tipul de cercetare_____ **sondaje 1928**_____

Istoricul cercetării:_____**cercetări 1928 Dinu V. Rosetti**

Bibliografie:

Eugen Comşa, Unele date referitoare la complexele neolitice din zona Bucureştilor, CAB 3, 1981, p. 7-18

Eugen Comşa, Stadiul cercetărilor despre viaţa oamenilor din faza Bolintineanu a culturii Boian, în SCIV 6, 1955, 1-2, p. 13-43

Dosare şi rapoarte – arhive	**X**
Hărţi	
Planuri	
Desene	
Fotografii	**X**
Imagini satelitare	**X**
Fotografii aeriene	

Întocmit (Nume şi Instituţie): Andrei Măgureanu (Institutul de Arheologie "Vasile Pârvan")

Data: 10.12.2018

ROMÂNIA
Ministerul Culturii şi Patrimoniului Naţional
Registrul Arheologilor
ANDREI MĂGUREANU
ARHEOLOG EXPERT - AM-E-230

1932

RAN - FIŞĂ DE SIT ARHEOLOGIC (nr. 2) cod sit RAN: cod LMI:

ID SIT

Nume sit: 2. Situl arheologic de la „biserica Sf. Sofia-Floreasca"

Tip sit:_____ cimitir _____

Localizare

Localitate:_____Sector 2_____

Nume localitate în alte limbi:_____

Unitatea adm. sup.:____Bucureşti_____

Judeţ:_____Bucureşti_____

_____

Adresa:_____

_____

Punct (Toponim):_____biserica Floreasca_____

Den. punct în alte limbi:_____

Coordonate geografice

Nr. pct	X (m)	Y (m)
1	587999.472	330666.329
2	587984.570	330628.855
3	588022.264	330613.295
4	588039.577	330649.893

Parcela cadastrală:_____

_

Reper geografic:____ Biserica Floreasca __

Reper hidrografic:_____malul estic al râului Colentina_____

Forma de relief:_____terasă_____

Tipul de exploatare a terenului	
Agricultură	
Păşune	
Pădure	
Locuire	X

1933

Exploatare minieră	
Alte tipuri de exploatare	**X**

Suprafaţă

sit:_____0,17ha_____

Stare de conservare:

Foarte bună	
Bună	
Medie	
Precară	**X**
Graf afectată	

Factori de risc:

Naturali						**Antropici**					
Cutremur	**1**	**2**	**3**	**4**	**5**	**Demolare**	**1**	**2**	**3**	**4**	**5**
Inundaţii	**1**	**2**	**3**	**4**	**5**	**Afectare parţială**	**1**	**2**	**3**	**4**	**5**
Ploi acide	**1**	**2**	**3**	**4**	**5**	**Vandalism**	**1**	**2**	**3**	**4**	**5**
Foc natural	**1**	**2**	**3**	**4**	**5**	**Furturi**	**1**	**2**	**3**	**4**	**5**
Incendii	**1**	**2**	**3**	**4**	**5**	**Incendii provocate**	**1**	**2**	**3**	**4**	**5**
Animale	**1**	**2**	**3**	**4**	**5**						
Insecte	**1**	**2**	**3**	**4**	**5**						
Tornade	**1**	**2**	**3**	**4**	**5**						
Exces de apă în sol	**1**	**2**	**3**	**4**	**5**						
Exces de salinitate în sol	**1**	**2**	**3**	**4**	**5**						
Exces de aciditate în sol	**1**	**2**	**3**	**4**	**5**						

Descriere:____ De mici dimensiuni, normale pentru întinderea unui cimitir parohial, situl s-a dezvoltat în jurul bisericii începând cu sec. al XVIII-lea, aşa cum o arată cronologia bisericii şi monedele descoperite în cele 19 înmormântări identificare arheologic____

Observaţii:_____situl este afectat de locuire modernă, care îl acoperă în mare parte_____

_____

1934

Regim proprietate: privat

Proprietar:

Data descoperirii: 2013

Descoperiri (ansambluri, structuri și complexe arheologice):

Nr. crt	Tip descoperire (ex: așezare; necropolă; turn, bordei, cuptor; cf Listă)	Localizare în cadrul sitului	Perioada	Datare	Cultura	Faza culturală
1	Cimitir		Medievală târzie/Modernă		românească	

Atestare documentară:

Descriere:

Stratigrafie:

Materiale și tehnici de construcție:

Inscripții:

Observații:

Tipul de cercetare sondaje 2013, 2015

Istoricul cercetării: cercetări 2013-2015 ale unui colectiv coordonat de Raluca Iosipescu

Bibliografie:

Raluca Iosipescu, Cronica cercatărilor aheologice din România, campania 2013, Institutul Național al Patrimoniului, București, 2014, 170-172

Raluca Iosipescu, Cronica cercetărilor aheologice din România, campania 2015, Institutul Național al Patrimoniu, București, 2016, 128-129

1935

Dosare şi rapoarte – arhive	**X**
Hărţi	
Planuri	
Desene	
Fotografii	**X**
Imagini satelitare	**X**
Fotografii aeriene	

Întocmit (Nume şi Instituţie): Andrei Măgureanu (Institutul de Arheologie "Vasile Pârvan")

Data: 10.12.2018

ROMÂNIA
Ministerul Culturii şi Patrimoniului Naţional
Registrul Arheologilor
ANDREI MĂGUREANU
ARHEOLOG EXPERT - AM-E-230

1936

RAN - FIŞĂ DE SIT ARHEOLOGIC (nr. 3) cod sit RAN: 179132.19, cod LMI: B-I-s-B-17876

ID SIT

Nume sit: 3. Situl arheologic de la „Lacul Tei / Debarcader"

Tip sit:_____ aşezare deschisă _____

Localizare

Localitate:_____Sector 2_____

Nume localitate în alte limbi:_____

Unitatea adm. sup.:____Bucureşti_____

Judeţ:_____Bucureşti_____

_____

Adresa:_____

_____

Punct (Toponim):_____debarcader_____

Den. punct în alte limbi:_____

Coordonate geografice

Nr. pct	X (m)	Y (m)
1	589039.117	330272.513
2	589225.504	329948.000
3	589283.750	329959.649
4	589356.973	330011.239
5	589411.891	330082.798
6	589346.988	330086.126
7	589275.429	330069.485
8	589225.504	330086.126
9	589158.937	330180.984
10	589110.676	330280.834
11	589075.728	330380.685
12	589050.766	330478.871
13	589029.132	330545.437
14	588987.527	330590.370
15	588944.259	330633.638

16	588922.625	330678.571
17	588914.304	330721.840
18	588905.983	330786.742
19	588897.662	330864.958
20	588856.058	330914.883
21	588784.499	330934.853
22	588692.969	330939.846
23	588591.455	330901.570
24	588513.239	330878.272
25	588463.314	330849.981
26	588576.477	330721.840

Parcela cadastrală:_____

Reper geografic:____ str. Caroteni, Tuzla, Glodeni şi Olteţului __

Reper hidrografic:_____**malul vestic al lacului Tei**_____

Forma de relief:_____**terasă**_____

Tipul de exploatare a terenului	
Agricultură	
Pășune	
Pădure	
Locuire	**X**
Exploatare minieră	
Alte tipuri de exploatare	**X**

Suprafaţă sit:_____**20ha**_____

Stare de conservare:

Foarte bună	
Bună	
Medie	
Precară	**X**
Graf afectată	

1938

crt	descoperire (ex: aşezare; necropolă; turn, bordei, cuptor; cf Listă)	cadrul sitului				culturală
1	aşezare		Epoca Bronzului La Tène Epoca daco-romană Epoca migraţiilor	Sec. II-IV p. Chr Sec. VI p. Chr., sec. X p. CHr.	Tei Daco-getică	

Atestare documentară:_____

_____

Descriere:_____

Stratigrafie:_____

_____

Materiale şi tehnici de construcţie:

_____

Inscripţiii:

Observaţii:_____

_____

Tipul de cercetare_____ sondaje şi descoperiri întâmplătoare_____

Istoricul cercetării:_____cercetări interbelice ale lui Dinu V. Rosetti

_____

Bibliografie:

Dinu V. Rosetti, Din preistoria Bucureştilor, Bucureşti, 1929
Sebastian Morintz, Dinu V. Rosetti, Bucureştii de odinioară in lumina săpăturilor arheologice, Bucureşti, 1959

Dosare şi rapoarte – arhive	X
Hărţi	
Planuri	
Desene	
Fotografii	X

1960

Imagini satelitare	**X**
Fotografii aeriene	

Întocmit (Nume și Instituție): Andrei Măgureanu (Institutul de Arheologie "Vasile Pârvan")

Data: 10.12.2018

ROMÂNIA
Ministerul Culturii și Patrimoniului Național
Registrul Arheologilor
ANDREI MĂGUREANU
ARHEOLOG EXPERT - AM-E-230

1941

RAN - FIŞĂ DE SIT ARHEOLOGIC (nr. 4) cod sit RAN: , cod LMI:

ID SIT

Nume sit: 4. Situl arheologic de la „Tei/Toboc"

Tip sit:_____ aşezare deschisă _____

Localizare

Localitate:_____Sector 2_____

Nume localitate în alte limbi:_____

Unitatea adm. sup.:____București_____

Județ:_____București_____

_____

Adresa:_____

_____

Punct (Toponim):_____Toboc sau La Ștrand_____

Den. punct în alte limbi:_____

Coordonate geografice

Nr. pct	X (m)	Y (m)
1	589338.473	330357.715
2	589341.389	330357.749
3	589417.183	330360.102
4	589466.458	330385.390
5	589490.207	330472.861
6	589485.790	330599.230
7	589450.601	330738.310
8	589450.567	330741.216
9	589427.801	330816.508
10	589433.581	330820.936
11	589457.692	330877.893
12	589433.417	330957.527
13	589428.543	330999.610
14	589408.011	331009.538
15	589408.011	331009.538

16	589333.486	331023.185
17	589263.645	331010.731
18	589142.898	330987.498
19	589105.199	330969.612
20	589132.546	330876.938
21	589186.205	330778.764
22	589199.266	330661.217
23	589246.720	330471.422
24	589281.356	330378.833

Parcela cadastrală:_____

Reper geografic:____ str. Caroteni, Tuzla, Glodeni şi Olteţului __

Reper hidrografic:_____**malul vestic al lacului Tei**_____

Forma de relief:_____**peninsulă**_____

Tipul de exploatare a terenului	
Agricultură	
Păşune	
Pădure	
Locuire	**X**
Exploatare minieră	
Alte tipuri de exploatare	**X**

Suprafaţă sit:_____**17,19ha**_____

_

Stare de conservare:

Foarte bună	
Bună	
Medie	
Precară	**X**
Graf afectată	

Factori de risc:

1943

Naturali						Antropici					
Cutremur	1	2	3	4	5	Demolare	1	2	3	4	5
Inundaţii	1	2	3	4	5	Afectare parţială	1	2	3	4	5
Ploi acide	1	2	3	4	5	Vandalism	1	2	3	4	5
Foc natural	1	2	3	4	5	Furturi	1	2	3	4	5
Incendii	1	2	3	4	5	Incendii provocate	1	2	3	4	5
Animale	1	2	3	4	5						
Insecte	1	2	3	4	5						
Tornade	1	2	3	4	5						
Exces de apă în sol	1	2	3	4	5						
Exces de salinitate în sol	1	2	3	4	5						
Exces de aciditate în sol	1	2	3	4	5						

Descriere:____ De mari dimensiuni, situl este aproape complet acoperit de amenajări moderne, în principal clădiri contemporane în partea vestică. Cercetări arheologice mai ample au fost efectuate doar recent, fiind identificate gropi şi locuinţe datând fie din epoca post-romană (sec. IV p. Chr.), fie din Epoca Migraţiilor (sec. VI p. Chr.)____

Observaţii:_____situl este afectat de locuire modernă, care îl acoperă în mare parte_____

Regim proprietate:_____privat_____

Proprietar:_____

Data descoperirii:_____anii 60 ai sec. XX _

Descoperiri (ansambluri, structuri şi complexe arheologice):

Nr. crt	Tip descoperire (ex: aşezare; necropolă; turn, bordei, cuptor; cf Listă)	Localizare în cadrul sitului	Perioada	Datare	Cultura	Faza culturală

1	aşezare		Epoca Bronzului La Tène Epoca post-romană Epoca migraţiilor	 Sec. IV p. Chr Sec. VI p. Chr.	Glina Daco-getică	

Atestare documentară:_____

Descriere:_____

Stratigrafie:_____

Materiale şi tehnici de construcţie:

_____

Inscripţiii:

Observaţii:_____

Tipul de cercetare_____ **sondaje şi descoperiri întâmplătoare**_____

Istoricul cercetării:_____**cercetări recente,** _____

Bibliografie:

M. Constantiniu, P.I. Panait, O aşezare din epoca bronzului la Roşu, Cercetări Arheologice în Bucureşti 1, 1963
Mioara Turcu, Cultura materiala a Geto-Dacilor din Cîmpia Munteniei, în Daicoviciu, Studii Dacice, Cluj Napoca 1981

Dosare şi rapoarte – arhive	**X**
Hărţi	
Planuri	
Desene	
Fotografii	**X**
Imagini satelitare	**X**
Fotografii aeriene	

Întocmit (Nume şi Instituţie): Andrei Măgureanu (Institutul de Arheologie "Vasile Pârvan")

Data: 10.12.2018

ROMÂNIA
Ministerul Culturii şi Patrimoniului Naţional
Registrul Arheologilor
ANDREI MĂGUREANU
ARHEOLOG EXPERT - AM-I-...

1945

RAN - FIŞĂ DE SIT ARHEOLOGIC (nr. 5) cod sit RAN: 179132.20, cod LMI: B-I-s-B-17877

ID SIT

Nume sit: 5. Situl arheologic de la „Pepinieră Toboc"

Tip sit:_____ aşezare deschisă _____

Localizare

Localitate:_____Sector 2_____

Nume localitate în alte limbi:_____

Unitatea adm. sup.:____Bucureşti_____

Judeţ:_____Bucureşti_____

_____

Adresa:_____

_____

Punct (Toponim):_____Pepinieră_____

Den. punct în alte limbi:_____

Coordonate geografice

Nr. pct	X (m)	Y (m)
1	590120.396	331665.514
2	590124.419	331665.562
3	590185.051	331648.268
4	590287.741	331637.487
5	590341.282	331696.198
6	590380.553	331783.093
7	590458.427	331868.808
8	590462.433	331872.903
9	590528.597	331946.676
10	590564.354	332053.006
11	590566.345	332059.157
12	590567.749	332155.417
13	590532.480	332243.462
14	590350.310	332286.708
15	590350.310	332286.708

16	590317.885	332265.667
17	590225.951	332132.885
18	590221.975	332126.686
19	590068.469	331959.493
20	590019.282	331788.872

Parcela cadastrală:_____

Reper geografic:____ Pepiniera Tei __

Reper hidrografic:_____Valea Șaulei_____

Forma de relief:_____terasă_____

Tipul de exploatare a terenului	
Agricultură	
Pășune	
Pădure	
Locuire	
Exploatare minieră	
Alte tipuri de exploatare	X

Suprafaţă sit:_____22,53ha_____

_

Stare de conservare:

Foarte bună	
Bună	
Medie	
Precară	X
Graf afectată	

Factori de risc:

Naturali						Antropici					
Cutremur	1	2	3	4	5	Demolare	1	2	3	4	5
Inundaţii	1	2	3	4	5	Afectare parţială	1	2	3	4	5

Ploi acide	**1**	**2**	**3**	**4**	**5**	**Vandalism**	**1**	**2**	**3**	**4**	**5**
Foc natural	**1**	**2**	**3**	**4**	**5**	**Furturi**	**1**	**2**	**3**	**4**	**5**
Incendii	**1**	**2**	**3**	**4**	**5**	**Incendii provocate**	**1**	**2**	**3**	**4**	**5**
Animale	**1**	**2**	**3**	**4**	**5**						
Insecte	**1**	**2**	**3**	**4**	**5**						
Tornade	**1**	**2**	**3**	**4**	**5**						
Exces de apă în sol	**1**	**2**	**3**	**4**	**5**						
Exces de salinitate în sol	**1**	**2**	**3**	**4**	**5**						
Exces de aciditate în sol	**1**	**2**	**3**	**4**	**5**						

Descriere:____ De mari dimensiuni, situl este aproape complet acoperit de o Pepinieră, activă până de curând, când a fost dezafectată şi terenul curăţat. În anii 1958-1959 au fost identificate aici elemente ale culturilor Glina şi Tei din Epoca Bronzului, din Hallstat şi Epoca Latene____

Observaţii:_____situl este afectat de amenajări moderne, care îl acoperă în mare parte_____

Regim proprietate:_____privat_____

Proprietar:_____

Data descoperirii:_____anii 50 ai sec. XX _

Descoperiri (ansambluri, structuri şi complexe arheologice):

Nr. crt	Tip descoperire (ex: aşezare; necropolă; turn, bordei, cuptor; cf Listă)	Localizare în cadrul sitului	Perioada	Datare	Cultura	Faza culturală
1	aşezare		Epoca Bronzului Hallstatt La Tène		Glina Tei Geto-dacică	

1948

Atestare documentară:_____

Descriere:_____

Stratigrafie:_____

Materiale și tehnici de construcție:

_____

Inscripțiii:

Observaţii:_____

_____

Tipul de cercetare_____ **descoperiri întâmplătoare**_____

Istoricul cercetării:_____**cercetări în anii 50 ai sec. XX ale lui Dinu V. Rosetti**

_____

Bibliografie:
Sebastian Morintz, Dinu V. Rosetti, Bucureștii de odinioară in lumina săpăturilor arheologice, București, 1959

Dosare și rapoarte – arhive	**X**
Hărți	
Planuri	
Desene	
Fotografii	**X**
Imagini satelitare	**X**
Fotografii aeriene	

Întocmit (Nume și Instituție): Andrei Măgureanu (Institutul de Arheologie "Vasile Pârvan")

Data: 10.12.2018

ROMÂNIA
Ministerul Culturii și Patrimoniului Național
Registrul Arheologilor
ANDREI MĂGUREANU
ARHEOLOG EXPERT - AM-E-230

1949

RAN - FIŞĂ DE SIT ARHEOLOGIC (nr. 6) cod sit RAN: , cod LMI:

ID SIT

Nume sit: 6. Situl arheologic de la „Pepiniera Andronache"

Tip sit:_____ aşezare deschisă _____

Localizare

Localitate:_____Sector 2_____

Nume localitate în alte limbi:_____

Unitatea adm. sup.:____Bucureşti_____

Judeţ:_____Bucureşti_____

_____

Adresa:_____

_____

Punct (Toponim):_____Andronache_____

Den. punct în alte limbi:_____

Coordonate geografice

Nr. pct	X (m)	Y (m)
1	590620.666	331671.167
2	590698.541	331698.130
3	590751.575	331869.856
4	590793.451	332012.386
5	590803.929	332221.325
6	590648.350	332248.312
7	590648.350	332248.312
8	590593.736	332227.063
9	590645.419	332102.479
10	590647.631	332094.324
11	590639.901	331984.107
12	590597.008	331823.591
13	590593.065	331819.510
14	590583.117	331813.343
15	590573.607	331704.661

Parcela cadastrală:_____

Reper geografic:____ str. Caroteni, Tuzla, Glodeni şi Olteţului __

Reper hidrografic:_____**malul vestic al lacului Tei**_____

Forma de relief:_____**peninsulă**_____

Tipul de exploatare a terenului	
Agricultură	
Pășune	
Pădure	
Locuire	**X**
Exploatare minieră	
Alte tipuri de exploatare	**X**

Suprafaţă sit:_____**17,19ha**_____

_

Stare de conservare:

Foarte bună	
Bună	
Medie	
Precară	**X**
Graf afectată	

Factori de risc:

Naturali						**Antropici**					
Cutremur	**1**	**2**	**3**	**4**	**5**	**Demolare**	**1**	**2**	**3**	**4**	**5**
Inundații	**1**	**2**	**3**	**4**	**5**	**Afectare parțială**	**1**	**2**	**3**	**4**	**5**
Ploi acide	**1**	**2**	**3**	**4**	**5**	**Vandalism**	**1**	**2**	**3**	**4**	**5**
Foc natural	**1**	**2**	**3**	**4**	**5**	**Furturi**	**1**	**2**	**3**	**4**	**5**
Incendii	**1**	**2**	**3**	**4**	**5**	**Incendii provocate**	**1**	**2**	**3**	**4**	**5**
Animale	**1**	**2**	**3**	**4**	**5**						
Insecte	**1**	**2**	**3**	**4**	**5**						

1951

Tornade	**1**	**2**	**3**	**4**	**5**						
Exces de apă în sol	**1**	**2**	**3**	**4**	**5**						
Exces de salinitate în sol	**1**	**2**	**3**	**4**	**5**						
Exces de aciditate în sol	**1**	**2**	**3**	**4**	**5**						

Descriere:____ De dimensiuni medii, situl este în prezent liber de construcţii. Cercetări arheologice perieghetice menţionează descoperiri aparţinând Epocii Bronzului, respectiv culturilor Glina şi Tei, Primei epoci a Fierului (Hallstatt), precum şi epocii calsice geto-dace (Latène), epocii post romane (sec. IV p Chr.) respective Evului Mediu Timpuriu (sec. IX-XI p. Chr.).____

Observaţii:_____**situl este afectat de locuire modernă, care îl acoperă în mare parte**_____

Regim proprietate:_____**privat**_____

Proprietar:_____

Data descoperirii:_____**anii 60 ai sec. XX** _

Descoperiri (ansambluri, structuri şi complexe arheologice):

Nr. crt	Tip descoperire (ex: aşezare; necropolă; turn, bordei, cuptor; cf Listă)	Localizare în cadrul sitului	Perioada	Datare	Cultura	Faza culturală
1	aşezare		Epoca Bronzului Hallstatt La Tène Epoca post-romană Evul mediu timpuriu	Sec. IV p. Chr Sec. X-XI p. Chr.	Glina, Tei Daco-getică	

Atestare documentară:_____

1952

Descriere:_____

Stratigrafie:_____

Materiale și tehnici de construcție:

_____

Inscripțiii:

Observaţii:_____

_____

Tipul de cercetare_____ **sondaje și descoperiri întâmplătoare**_____

Istoricul cercetării:_____**cercetări recente,** _____

Bibliografie:

Dosare și rapoarte – arhive	**X**
Hărți	
Planuri	
Desene	
Fotografii	**X**
Imagini satelitare	**X**
Fotografii aeriene	

Întocmit (Nume și Instituție): Andrei Măgureanu (Institutul de Arheologie "Vasile Pârvan")

Data: 10.12.2018

ROMÂNIA
Ministerul Culturii și Patrimoniului Național
Registrul Arheologilor
ANDREI MĂGUREANU
ARHEOLOG EXPERT - AM-E-230

1953

RAN - FIŞĂ DE SIT ARHEOLOGIC (nr. 7) cod sit RAN: 179132.61, cod LMI: B-II-a-A-19419

ID SIT

Nume sit: 7. Situl arheologic de la „Mănăstirea Plumbuita"

Tip sit:_____ construcție de cult (mănăstire), așezare deschisă _____

Localizare

Localitate:_____Sector 2_____

Nume localitate în alte limbi:_____

Unitatea adm. sup.:____București_____

Județ:_____București_____

_____

Adresa:_____

_____

Punct (Toponim):_____Andronache_____

Den. punct în alte limbi:_____

Coordonate geografice

Nr. pct	X (m)	Y (m)
1	590144.521	330466.579
2	590113.941	330533.537
3	590151.334	330612.962
4	590250.911	330786.272
5	590361.951	330934.061
6	590427.735	330986.804
7	590487.062	330977.376
8	590491.297	330975.980
9	590526.540	330948.972
10	590527.946	330947.548
11	590557.364	330904.829
12	590560.150	330899.141
13	590564.341	330894.902
14	590565.715	330887.778
15	590565.715	330887.778

16	590588.564	330720.337
17	590539.865	330595.697
18	590537.118	330592.934
19	590501.551	330512.479
20	590496.110	330507.024
21	590434.172	330392.796
22	590370.847	330382.787
23	590360.058	330382.659
24	590252.800	330417.167
25	590247.336	330419.761

Parcela cadastrală:_____

Reper geografic:____ Lacul Plumbuita __

Reper hidrografic:_____**Râul Colentina**_____

Forma de relief:_____**peninsulă**_____

Tipul de exploatare a terenului	
Agricultură	
Pășune	
Pădure	
Locuire	X
Exploatare minieră	
Alte tipuri de exploatare	X

Suprafaţă sit:_____**18,18ha**_____

_

Stare de conservare:

Foarte bună	
Bună	
Medie	X
Precară	
Graf afectată	

1955

Factori de risc:

Naturali						Antropici					
Cutremur	1	2	3	4	5	Demolare	1	2	3	4	5
Inundaţii	1	2	3	4	5	Afectare parţială	1	2	3	4	5
Ploi acide	1	2	3	4	5	Vandalism	1	2	3	4	5
Foc natural	1	2	3	4	5	Furturi	1	2	3	4	5
Incendii	1	2	3	4	5	Incendii provocate	1	2	3	4	5
Animale	1	2	3	4	5						
Insecte	1	2	3	4	5						
Tornade	1	2	3	4	5						
Exces de apă în sol	1	2	3	4	5						
Exces de salinitate în sol	1	2	3	4	5						
Exces de aciditate în sol	1	2	3	4	5						

Descriere:____ De dimensiuni medii, situl este în prezent liber de construcţii, fiind amenajat un parc. Cercetări arheologice derulate doar în incinta ansamblului monahal menţionează descoperiri din Evu mediu românesc, secolele XVI-XIX. Dintr-o zonă limitrofă mănăstirii au fost descoperite oase de mamut. În zona satului medieval nu au fost efectuate cercetări arheologice__

Observaţii:_____ _____

_____

_____

Regim proprietate:_____**privat**_____

Proprietar:_____

_____

Data descoperirii:_____**anii 80 ai sec. XX** _

_____

Descoperiri (ansambluri, structuri şi complexe arheologice):

Nr. crt	Tip descoperire (ex: aşezare;	Localizare în cadrul	Perioada	Datare	Cultura	Faza culturală

1956

	necropolă; turn, bordei, cuptor; cf Listă)	sitului				
1	aşezare		Evul mediu	XVI-XVIII		
2	Loc de cult		Evul mediu	XVI-XVIII		

Atestare documentară:_____vezi istoricul monumentelor__

_____

Descriere:_____

Stratigrafie:_____

_____

Materiale şi tehnici de construcţie:

_____

Inscripţiii:

Observaţii:_____

_____

Tipul de cercetare_____ sondaje şi descoperiri întâmplătoare_____

Istoricul cercetării:_____cercetări recente 1980 (Aristide Ştefănescu)

_____

Bibliografie:

Alexandru Păunescu, Paleoliticul si mezoliticul din spatiul cuprins intre Carpati si Dunare, Editura Agir, 2000

Aristide Ştefănescu, 1981, Consemnări arheologice pe şantiere de construcţii, în CAB III, 1981.

Dosare şi rapoarte – arhive	X
Hărţi	
Planuri	
Desene	
Fotografii	X
Imagini satelitare	X
Fotografii aeriene	

Întocmit (Nume şi Instituţie): Andrei Măgureanu (Institutul de Arheologie "Vasile Pârvan")

Data: 10.12.2018

ROMÂNIA
Ministerul Culturii şi Patrimoniului Naţional
Registrul Arheologilor
ANDREI MĂGUREANU
ARHEOLOG EXPERT - AM-E-230

1957

RAN - FIŞĂ DE SIT ARHEOLOGIC (nr. 8) cod sit RAN: 179132.22, cod LMI: B-I-s-B-17879

ID SIT

Nume sit: 7. Situl arheologic de la „Soldat Ghivan/Ziduri între Vii"

Tip sit:_____ aşezare deschisă, necropolă de incinerație, palat domnesc_____

_____

Localizare

Localitate:_____Sector 2_____

Nume localitate în alte limbi:_____

Unitatea adm. sup.:____București_____

Județ:_____București_____

_____

Adresa:_____

_____

Punct (Toponim):_____Ziduri între Vii_____

Den. punct în alte limbi:_____

Coordonate geografice

Nr. pct	X (m)	Y (m)
1	591676.435	329014.450
2	591677.137	329014.458
3	591677.137	329014.458
4	591717.873	328967.756
5	591791.638	328951.735
6	591795.025	328951.077
7	591846.666	328950.294
8	591850.066	328950.334
9	591925.511	328958.919
10	592021.767	329010.970
11	592039.850	328983.676
12	592046.915	328875.773
13	592001.042	328835.443
14	591964.492	328839.330

15	591874.301	328804.984
16	591799.016	328814.986
17	591747.576	328806.503
18	591746.309	328807.092
19	591690.500	328852.163
20	591688.496	328854.039
21	591601.631	328905.085
22	591596.259	328968.446
23	591617.341	329015.979
24	591624.538	329037.105
25	591643.810	329035.059

Parcela cadastrală:_____

Reper geografic:____ Lacul Fundeni, 800 m ne față de Gara de Est __

Reper hidrografic:_____**Râul Colentina**_____

Forma de relief:_____**terasă**_____

Tipul de exploatare a terenului	
Agricultură	
Pășune	
Pădure	
Locuire	X
Exploatare minieră	
Alte tipuri de exploatare	X

Suprafață sit:_____**6,34ha**_____

Stare de conservare:

Foarte bună	
Bună	
Medie	X
Precară	
Graf afectată	

1959

Factori de risc:

Naturali						Antropici					
Cutremur	1	2	3	4	5	Demolare	1	2	3	4	5
Inundaţii	1	2	3	4	5	Afectare parţială	1	2	3	4	5
Ploi acide	1	2	3	4	5	Vandalism	1	2	3	4	5
Foc natural	1	2	3	4	5	Furturi	1	2	3	4	5
Incendii	1	2	3	4	5	Incendii provocate	1	2	3	4	5
Animale	1	2	3	4	5						
Insecte	1	2	3	4	5						
Tornade	1	2	3	4	5						
Exces de apă în sol	1	2	3	4	5						
Exces de salinitate în sol	1	2	3	4	5						
Exces de aciditate în sol	1	2	3	4	5						

Descriere:____ De dimensiuni medii, situl este în mare parte suprapus de construcţii moderne. Cercetări arheologice derulate fie sistematic, fie perieghetic, au dus la identificarea unor vestigii arheologice aparţinând Paleoliticului inferior, vestigii ale cuturilor Tei şi Glina din epoca bronzului, printre care şi o descoperire funerară, extrem de rară (mormânt al culturii Glina), Epoca Migraţiilor (sec. VI p. Chr.). De asemenea, în capătul de Nord al străzii Ziduri între Vii se mai putea vedea în anii 60, ruinele palatului lui Matei Basarab, de unde şi numele străzii. Aceste ruine sunt marcate şi pe planurile istorice ale oraşului de la 1790 sau 1858__

Observaţii:_____ _____

Regim proprietate:_____**privat**_____

Proprietar:_____

_____

Data descoperirii:_____**anii 30 ai sec. XX** _

_____

Descoperiri (ansambluri, structuri şi complexe arheologice):

Nr. crt	Tip descoperire (ex: aşezare; necropolă; turn,	Localizare în cadrul sitului	Perioada	Datare	Cultura	Faza culturală

1960

	bordei, cuptor; cf Listă)					
1	aşezare		Epoca Bronzului Latene Epoca Migraţiilor Evul mediu timpuriu	 Sec. VI p Chr Sec. IX-X p. Chr.	Tei Glina Geto-dacică	
4	necropolă		Epoca Bronzului		Glina	
3	palat		Evul mediu	XVI-XVIII		

Atestare documentară:_____

Descriere:_____

Stratigrafie:_____

Materiale şi tehnici de construcţie:_____

Inscripţiii:

Observaţii:_____

Tipul de cercetare_____ cercetări şi descoperiri întâmplătoare_____

Istoricul cercetării:_____cercetări recente 1960-1963 (Gh. Cazimir), descoperir întâmplătoare ()Dinu V. Rosetti 1930-1958) _____

Bibliografie:

Alexandru Păunescu, Paleoliticul si mezoliticul din spatiul cuprins intre Carpati si Dunare, Editura Agir, 2000

Valeriu Leahu, Cultura Tei. Grupul cultural Fundenii Doamnei. Probleme ale epocii bronzului în Muntenia, Bibliotheca Thracologica 38, Bucureşti, 2003

S. Morintz, D.V. Rosetti, Bucureştii de odinioară în lumina săpăturilor arheologice, Bucureşti, 1959

Margareta Constantiniu, S. Dolinescu-Ferche – "Contribuţii la cunoaşterea veacului al VI-lea pe teritoriul Bucureştilor (Săpăturile din Strada Soldat Ghivan)", CAB, 13, 1981, 92-106

Dosare şi rapoarte – arhive	X
Hărţi	
Planuri	
Desene	
Fotografii	X
Imagini satelitare	X
Fotografii aeriene	

1961

Întocmit (Nume și Instituție): Andrei Măgureanu (Institutul de Arheologie "Vasile Pârvan")

Data: 10.12.2018



1962

RAN - FIŞĂ DE SIT ARHEOLOGIC (nr. 9) cod sit RAN: cod LMI:

ID SIT

Nume sit: 7. Situl arheologic de la „Șoseaua Fundeni”

Tip sit:_____ așezare deschisă_____ _____

Localizare

Localitate:_____Sector 2_____

Nume localitate în alte limbi:_____

Unitatea adm. sup.:____București_____

Județ:_____București_____

Adresa:_____

Punct (Toponim):_____Șoseaua Fundeni_____

Den. punct în alte limbi:_____

Coordonate geografice

Nr. pct	X (m)	Y (m)
1	592658.634	328410.323
2	592638.672	328530.845
3	592606.050	328637.009
4	592632.728	328671.423
5	592709.563	328683.701
6	592709.563	328683.701
7	592769.378	328688.673
8	592859.014	328583.183
9	592872.752	328506.628
10	592898.061	328416.004
11	592898.112	328411.743
12	592900.463	328333.633
13	592937.294	328233.201
14	592937.310	328231.780
15	592947.194	328119.663

16	592945.836	328113.964
17	592929.237	328071.145
18	592927.812	328071.128
19	592826.576	328072.771
20	592818.007	328074.090
21	592809.438	328075.409
22	592769.224	328100.505
23	592756.643	328199.805
24	592711.463	328283.089
25	592667.927	328347.924

Parcela cadastrală:_____

Reper geografic:____ Lacul Fundeni, malul estic __

Reper hidrografic:_____**Râul Colentina**_____

Forma de relief:_____**terasă**_____

Tipul de exploatare a terenului	
Agricultură	
Pășune	
Pădure	
Locuire	X
Exploatare minieră	
Alte tipuri de exploatare	X

Suprafaţă sit:_____**6,34ha**_____

Stare de conservare:

Foarte bună	
Bună	
Medie	X
Precară	
Graf afectată	

1964

Factori de risc:

Naturali						Antropici					
Cutremur	1	2	3	4	5	Demolare	1	2	3	4	5
Inundaţii	1	2	3	4	5	Afectare parţială	1	2	3	4	5
Ploi acide	1	2	3	4	5	Vandalism	1	2	3	4	5
Foc natural	1	2	3	4	5	Furturi	1	2	3	4	5
Incendii	1	2	3	4	5	Incendii provocate	1	2	3	4	5
Animale	1	2	3	4	5						
Insecte	1	2	3	4	5						
Tornade	1	2	3	4	5						
Exces de apă în sol	1	2	3	4	5						
Exces de salinitate în sol	1	2	3	4	5						
Exces de aciditate în sol	1	2	3	4	5						

Descriere:____ De dimensiuni medii, situl este în mare parte suprapus de construcţii moderne. Cercetări arheologice derulate fie sistematic, fie perieghetic, au dus la identificarea unor vestigii arheologice aparţinând Paleoliticului inferior, vestigii ale cuturilor Tei şi Glina din epoca bronzului, printre care şi o descoperire funerară, extrem de rară (mormânt al culturii Glina), Epoca Migraţiilor (sec. VI p. Chr.). De asemenea, în capătul de Nord al străzii Ziduri între Vii se mai putea vedea în anii 60, ruinele palatului lui Matei Basarab, de unde şi numele străzii. Aceste ruine sunt marcate şi pe planurile istorice ale oraşului de la 1790 sau 1858__

Observaţii:_____ _____

Regim proprietate:_____**privat**_____

Proprietar:_____

_____

Data descoperirii:_____**anii 30 ai sec. XX** _

_____

Descoperiri (ansambluri, structuri şi complexe arheologice):

Nr. crt	Tip descoperire (ex: aşezare; necropolă; turn, bordei, cuptor;	Localizare în cadrul sitului	Perioada	Datare	Cultura	Faza culturală

1965

	cf Listă)					
1	aşezare		Epoca Bronzului Latene Epoca Migraţiilor Evul mediu târziu	 Sec. VI p Chr Sec. XVI-XVII	Tei Glina Geto-dacică	

Atestare documentară:_____

Descriere:_____

Stratigrafie:_____

Materiale şi tehnici de construcţie:_____

Inscripţiii:

Observaţii:_____

Tipul de cercetare_____ **cercetări şi descoperiri întâmplătoare**_____

Istoricul cercetării:_____**cercetări recente 2017 (Cristian Schuster), descoperiri întâmplătoare ()Dinu V. Rosetti 1930-1958)** _____

Bibliografie:

Dinu V. Rosetti, Civilizaţia tip Bucureşti - Die Bukarester Kultur, Bucureşti, 1936
S. Morintz, D.V. Rosetti, Bucureştii de odinioară în lumina săpăturilor arheologice, Bucureşti, 1959
Steluţa Gramaticu, Dan Pîrvulescu, Monede antice şi medievale descoperite lângă Bucureşti, RCAN 2, 2016, p. 127-143

Dosare şi rapoarte – arhive	**X**
Hărţi	
Planuri	
Desene	
Fotografii	**X**
Imagini satelitare	**X**
Fotografii aeriene	

Întocmit (Nume şi Instituţie): Andrei Măgureanu (Institutul de Arheologie "Vasile Pârvan")

Data: 10.12.2018

ROMÂNIA
Ministerul Culturii şi Patrimoniului Naţional
Registrul Arheologilor
ANDREI MĂGUREANU
ARHEOLOG EXPERT

1966

RAN - FIŞĂ DE SIT ARHEOLOGIC (nr. 10) cod sit RAN: cod LMI:

ID SIT

Nume sit: 10. Situl arheologic de la „Mănăstirea Mărcuța"

Tip sit:_____ necropolă_____ _____

Localizare

Localitate:_____Sector 2_____

Nume localitate în alte limbi:_____

Unitatea adm. sup.:____Bucureşti_____

Județ:_____Bucureşti_____

Adresa:_____

Punct (Toponim):_____Parcul Florilor_____

Den. punct în alte limbi:_____

Coordonate geografice

Nr. pct	X (m)	Y (m)
1	593517.784	327939.838
2	593517.784	327939.838
3	593627.525	327792.589
4	593635.794	327736.601
5	593634.291	327735.067
6	593592.373	327678.482
7	593590.852	327678.464
8	593496.092	327716.750
9	593454.167	327789.012
10	593451.071	327793.522
11	593435.306	327840.326
12	593443.586	327911.669

Parcela cadastrală:_____

Reper geografic:____ între str. Biserica Mărcuța și Șoseaua Dobroești__

1964

Reper hidrografic:_____Râul Colentina_____

Forma de relief:_____terasă_____

Tipul de exploatare a terenului	
Agricultură	
Pășune	
Pădure	
Locuire	X
Exploatare minieră	
Alte tipuri de exploatare	X

Suprafaţă

sit:_____3,25ha_____

Stare de conservare:

Foarte bună	
Bună	
Medie	X
Precară	
Graf afectată	

Factori de risc:

Naturali						Antropici					
Cutremur	1	2	3	4	5	Demolare	1	2	3	4	5
Inundaţii	1	2	3	4	5	Afectare parţială	1	2	3	4	5
Ploi acide	1	2	3	4	5	Vandalism	1	2	3	4	5
Foc natural	1	2	3	4	5	Furturi	1	2	3	4	5
Incendii	1	2	3	4	5	Incendii provocate	1	2	3	4	5
Animale	1	2	3	4	5						
Insecte	1	2	3	4	5						
Tornade	1	2	3	4	5						
Exces de apă în sol	1	2	3	4	5						
Exces de salinitate în sol	1	2	3	4	5						

1968

Exces de aciditate în sol	**1**	**2**	**3**	**4**	**5**		

Descriere:____ De mici dimensiuni, situl de la Mănăstirea Mărcuța este unul cvasi necunoscut prin cercetări arheologice, deși marcat ca sit arheologic de aproape 20 de ani. Cel mai probabil este caracterizat de un cimitir și construcții din perioada secolelor XVI-XX, conform perioadei de funcționare a bisericii și mănăstirii__

Observații:_____ _____

Regim proprietate:_____**privat**_____

Proprietar:_____

_____

Data descoperirii:_____**2000** _ _____

Descoperiri (ansambluri, structuri și complexe arheologice):

Nr. crt	Tip descoperire (ex: așezare; necropolă; turn, bordei, cuptor; cf Listă)	Localizare în cadrul sitului	Perioada	Datare	Cultura	Faza culturală
1	necropolă		Evul mediu și Epocă modernă	sec. XVI-XX		
2	Loc de cult		Evul mediu și Epocă modernă	sec. XVI-XX		

Atestare documentară:_____**1588**_____ __

Descriere:_____

Stratigrafie:_____

Materiale și tehnici de construcție:_____

Inscripțiii:

Observații:_____

Tipul de cercetare_____ **perieghetic**_____

Istoricul cercetării:_____ _____

Bibliografie:
Planșa de delimitare a siturilor arheologice

Dosare și rapoarte – arhive	

1969

Hărți	**X**
Planuri	
Desene	
Fotografii	
Imagini satelitare	**X**
Fotografii aeriene	

Întocmit (Nume și Instituție): Andrei Măgureanu (Institutul de Arheologie "Vasile Pârvan")

Data: 10.12.2018

ROMÂNIA
Ministerul Culturii și Patrimoniului Național
Registrul Arheologilor
ANDREI MĂGUREANU
ARHEOLOG EXPERT - AIM-E-230

1970

RAN - FIŞĂ DE SIT ARHEOLOGIC (nr. 11) cod sit RAN: cod LMI:

ID SIT

Nume sit: 1. Situl arheologic de la „Pantelimon 4”

Tip sit:_____ aşezare deschisă_____ _____

Localizare

Localitate:_____Sector 2_____

Nume localitate în alte limbi:_____

Unitatea adm. sup.:____București_____

Județ:_____București_____

Adresa:_____

Punct (Toponim):_____stadionul Faur_____

Den. punct în alte limbi:_____

Coordonate geografice

Nr. pct	X (m)	Y (m)
1	594877.408	327640.298
2	595098.146	327624.734
3	595183.421	327616.652
4	595187.965	327618.222
5	595265.277	327640.361
6	595268.318	327640.397
7	595278.946	327642.039
8	595341.068	327662.481
9	595380.161	327700.841
10	595272.921	327893.599
11	595272.921	327893.599
12	595272.813	327902.692
13	595269.663	327911.750
14	595239.959	327979.611
15	595196.836	328024.575

Factori de risc:

Naturali						Antropici					
Cutremur	1	2	3	4	5	Demolare	1	2	3	4	5
Inundaţii	1	2	3	4	5	Afectare parţială	1	2	3	4	5
Ploi acide	1	2	3	4	5	Vandalism	1	2	3	4	5
Foc natural	1	2	3	4	5	Furturi	1	2	3	4	5
Incendii	1	2	3	4	5	Incendii provocate	1	2	3	4	5
Animale	1	2	3	4	5						
Insecte	1	2	3	4	5						
Tornade	1	2	3	4	5						
Exces de apă în sol	1	2	3	4	5						
Exces de salinitate în sol	1	2	3	4	5						
Exces de aciditate în sol	1	2	3	4	5						

Descriere:____ Primele cercetări arheologice în suprafaţa acestui sit sunt efectuate în 1958, de către Panait I. Panait, ocazie cu care sunt descoperite şi cercetate o serie de complaxe arheologice (gropi şi locuinţe cu podeaua adâncită în pământ - bordeie) datând din Prima Epocă a Fierului (Hallstatt). În acelaşi an, lângă Stadionul Faur, au fost identificate şi vestigii medievale târzii, datând din secolul al XVIII-lea.

Cercetările sunt reluate abia în anul 2004, când aparcomplexe arheologice datând din Epoca Bronzului – aspectele Fundeni-Govora şi Zimnicea-Plovdiv, Hallstatt – cultura Basarabi, Latene sec. II-I a.Chr, aparţinând unei populaţii getice, Epoca Post-romană (sec. IV p. Chr.), Epoca Migraţiilor (sec. VI-VII p. Chr.), Evul mediu timpuriu (sec. X-XI. P. Chr., precum şi din perioada modernă (sec. XVIII-XIX)__

Observaţii:_____ _____

Regim proprietate:_____**privat**_____

Proprietar:_____

Data descoperirii:_____**1958** _ _____

Descoperiri (ansambluri, structuri şi complexe arheologice):

Nr.	Tip	Localizare	Perioada	Datare	Cultura	Faza

1943

crt	descoperire (ex: aşezare; necropolă; turn, bordei, cuptor; cf Listă)	în cadrul sitului				cultur ală
1	Aşezare		Epoca Bronzului Hallstatt Latene Epocă post-romană Epoca migraţiilor Evul Mediu timpuriu Evul mediu şi Epocă modernă	 sec. II-I a. Chr. sec. IV p. Chr. sec. VI-VII sec. X-XI sec. XVIII-XIX	Fundeni-Govora, Zimnicea-Plovdiv Basarabi Geto-dacică	

Atestare documentară:_____

Descriere:_____

Stratigrafie:_____

Materiale şi tehnici de construcţie:_____

Inscripţiii:

Observaţii:_____

Tipul de cercetare_____ perieghetic şi săpături (Panait I. Panait), cercetare preventivă (Gh. Mănucu-Adameşteanu)_____

Istoricul cercetării:_____ 1958 – Panait I. Panit, 2004 - Gh. Mănucu-Adameşteanu

Bibliografie:

Gh. Mănucu-Adameşteanu *et alii*, Săpăturile arheologice de salvare la Pantelimon (2004), CAB 6, 2005, p. 83-172

Dosare şi rapoarte – arhive	X
Hărţi	X
Planuri	
Desene	
Fotografii	
Imagini satelitare	X

1974

Fotografii aeriene	

Întocmit (Nume și Instituție): Andrei Măgureanu (Institutul de Arheologie "Vasile Pârvan")

Data: 10.12.2018

ROMÂNIA
Ministerul Culturii și Patrimoniului Național
Registrul Arheologilor
ANDREI MĂGUREANU
ARHEOLOG EXPERT - AR-E-200

1975

PUNCTE COORDONATE
SIT ARHEOLOGIC 18 – LACUL FLOREASCA (HALTA BOLINTINEANU) ȘI A ZONEI DE PROTECȚIE

1.	IDENTIFICARE	
1.1.	Denumire oficială Componente:	LACUL FLOREASCA (HALTA BOLINTINEANU)
1.2.	Număr identificat	18

2.	LOCALIZARE ADMINISTRATIVĂ			
2.1.	Sector	2		
2.2.	Județ	Municipiul București		
2.3.	Coordonate X,Y - contur imobil arheologic	Coordonate punct de contur imobil		
		Nr. pct	X (m)	Y (m)
		1	588197.460	330843.115
		2	588271.295	330854.003
		3	588303.196	330858.932
		4	588319.404	330878.234
		5	588319.382	330880.054
		6	588299.528	330937.149
		7	588281.608	330985.167
		8	588266.687	331011.381
		9	588260.890	330961.261
		10	588246.530	330940.160
		11	588222.085	330922.579
		12	588183.792	330917.573
		13	588124.133	330943.254
		14	588106.656	330953.966
		15	588073.777	330954.485
		16	588073.777	330954.485
		17	588076.424	330885.355
		18	588081.313	330858.112
		19	588149.962	330844.370
2.4.	Sistem cartografic utilizat	Stereo 70		
2.5.	Coordonate X,Y zonă de protecție aferentă imobil arheologic	Coordonate zonă de protecție		
		1	588026.752	330859.030
		2	588034.568	330920.501
		3	588029.520	330943.195
		4	588023.360	330961.487
		5	588062.002	330973.541
		6	588080.114	330979.685
		7	588081.133	330982.178
		8	588095.712	330986.514
		9	588114.129	330962.017
		10	588184.545	330927.919
		11	588220.299	330932.011
		12	588239.677	330944.014
		13	588253.324	330966.109
		14	588257.183	331016.619
		15	588279.928	331030.742

1974

		16	588291.297	331036.007
		17	588301.218	331008.205
		18	588340.936	330908.088
		19	588347.782	330890.331
		20	588357.802	330864.113
		21	588278.630	330844.895
		22	588278.519	330844.809
		23	588250.757	330825.759
		24	588238.636	330814.041
		25	588216.929	330766.917
		26	588174.685	330783.421
		27	588166.813	330785.952
		28	588176.844	330812.431
		29	588163.538	330817.646
		30	588145.506	330822.339
		31	588145.838	330822.571
		32	588139.310	330825.639
		33	588135.709	330827.205
		34	588130.924	330828.828
		35	588130.578	330827.936
		36	588113.217	330834.362
		37	588107.267	330837.146
		38	588089.794	330844.485
		39	588082.066	330847.551

PUNCTE COORDONATE
SIT ARHEOLOGIC 19. LACUL TEI (DEBARCADER) ȘI A ZONEI DE PROTECȚIE

1.	**IDENTIFICARE**	
1.1.	Denumire oficială Componente:	**LACUL TEI (DEBARCADER)**
1.2.	Număr identificat	**19**

2.	**LOCALIZARE ADMINISTRATIVĂ**			
2.1.	Sector	**2**		
2.2.	Județ	**Municipiul București**		
2.3.	Coordonate X,Y - contur imobil arheologic	**Coordonate punct de contur imobil**		
		Nr. pct	**X (m)**	**Y (m)**
		1	**589039.117**	**330272.513**
		2	**589225.504**	**329948.000**
		3	**589283.750**	**329959.649**
		4	**589356.973**	**330011.239**
		5	**589411.891**	**330082.798**
		6	**589346.988**	**330086.126**
		7	**589275.429**	**330069.485**
		8	**589225.504**	**330086.126**
		9	**589158.937**	**330180.984**
		10	**589110.676**	**330280.834**
		11	**589075.728**	**330380.685**
		12	**589050.766**	**330478.871**
		13	**589029.132**	**330545.437**
		14	**588987.527**	**330590.370**
		15	**588944.259**	**330633.638**
		16	**588922.625**	**330678.571**
		17	**588914.304**	**330721.840**
		18	**588905.983**	**330786.742**
		19	**588897.662**	**330864.958**
		20	**588856.058**	**330914.883**
		21	**588784.499**	**330934.853**
		22	**588692.969**	**330939.846**
		23	**588591.455**	**330901.570**
		24	**588513.239**	**330878.272**
		25	**588463.314**	**330849.981**
		26	**588576.477**	**330721.840**
2.4.	Sistem cartografic utilizat	**Stereo 70**		
2.5.	Coordonate X,Y zonă de protecție aferentă imobil arheologic	**Coordonate zonă de protecție**		
		1	**588437.661**	**330683.557**
		2	**588437.281**	**330681.486**
		3	**588439.428**	**330677.937**
		4	**588441.662**	**330677.469**
		5	**588441.162**	**330675.079**
		6	**588455.818**	**330672.499**
		7	**588459.794**	**330677.508**
		8	**588460.649**	**330678.572**

		9	588480.027	330697.396
		10	588483.748	330701.254
		11	588497.780	330714.349
		12	588524.467	330740.262
		13	588530.831	330730.341
		14	588532.823	330728.419
		15	588548.622	330712.026
		16	588553.169	330716.407
		17	588570.466	330697.903
		18	588566.833	330681.101
		19	588605.298	330640.163
		20	588624.469	330619.884
		21	588626.433	330621.647
		22	588644.820	330603.413
		23	588645.040	330603.285
		24	588666.747	330626.293
		25	588676.975	330609.043
		26	588667.882	330599.942
		27	588662.215	330605.179
		28	588660.804	330605.056
		29	588604.414	330550.266
		30	588604.692	330549.983
		31	588604.442	330549.737
		32	588622.733	330531.236
		33	588622.839	330531.339
		34	588623.300	330530.864
		35	588625.262	330532.655
		36	588625.676	330532.338
		37	588626.325	330532.957
		38	588644.175	330549.080
		39	588649.741	330554.077
		40	588649.951	330553.948
		41	588658.159	330562.658
		42	588680.675	330540.917
		43	588680.711	330540.881
		44	588684.373	330536.914
		45	588711.939	330564.878
		46	588715.153	330568.138
		47	588719.323	330564.807
		48	588723.309	330560.747
		49	588722.750	330560.202
		50	588728.230	330554.719
		51	588728.731	330555.221
		52	588739.915	330542.905
		53	588740.070	330543.046
		54	588746.898	330535.959
		55	588746.987	330535.869
		56	588746.342	330535.236
		57	588751.653	330529.072
		58	588758.723	330520.676
		59	588762.541	330516.593
		60	588766.493	330520.288

1981

		61	588769.799	330517.072
		62	588790.632	330495.750
		63	588791.126	330495.271
		64	588788.763	330492.856
		65	588792.435	330489.294
		66	588795.932	330485.717
		67	588801.398	330480.554
		68	588810.002	330471.622
		69	588816.661	330464.167
		70	588834.319	330446.125
		71	588834.563	330445.871
		72	588823.071	330434.839
		73	588832.296	330425.044
		74	588841.047	330415.984
		75	588843.531	330413.912
		76	588824.027	330394.063
		77	588827.770	330389.961
		78	588862.759	330355.311
		79	588866.085	330351.927
		80	588895.592	330380.933
		81	588899.500	330376.820
		82	588909.790	330365.740
		83	588909.790	330365.380
		84	588917.330	330358.940
		85	588917.960	330359.590
		86	588922.150	330354.860
		87	588922.081	330354.799
		88	588922.845	330353.936
		89	588922.912	330354.006
		90	588935.193	330342.202
		91	588938.599	330338.968
		92	588934.837	330335.006
		93	588934.837	330335.006
		94	588933.906	330334.025
		95	588937.494	330330.309
		96	588950.793	330316.969
		97	588957.267	330310.044
		98	588962.650	330304.963
		99	588964.723	330303.006
		100	588968.444	330299.063
		101	588973.879	330293.492
		102	588979.024	330288.219
		103	588978.976	330288.175
		104	588993.169	330272.975
		105	588995.471	330270.202
		106	588992.774	330267.964
		107	588996.756	330262.157
		108	588995.296	330258.077
		109	589004.495	330239.209
		110	589009.250	330228.515
		111	589013.059	330218.659
		112	589024.323	330193.131

		113	589094.280	330035.975
		114	589126.338	330047.259
		115	589159.655	329974.052
		116	589169.294	329952.708
		117	589171.084	329948.926
		118	589170.231	329946.929
		119	589176.248	329934.028
		120	589184.772	329915.617
		121	589194.879	329896.834
		122	589202.267	329900.468
		123	589201.712	329901.596
		124	589206.087	329903.968
		125	589215.843	329885.735
		126	589233.903	329895.235
		127	589229.649	329902.963
		128	589231.636	329904.196
		129	589230.382	329906.454
		130	589234.499	329909.570
		131	589245.206	329913.587
		132	589246.604	329910.846
		133	589270.747	329921.990
		134	589267.326	329929.090
		135	589266.548	329931.005
		136	589261.407	329941.676
		137	589287.242	329951.803
		138	589288.777	329952.815
		139	589294.016	329959.685
		140	589303.663	329964.312
		141	589313.297	329967.759
		142	589313.606	329967.890
		143	589316.536	329968.769
		144	589318.964	329969.538
		145	589324.822	329971.516
		146	589332.605	329973.938
		147	589340.533	329976.063
		148	589340.597	329975.871
		149	589348.156	329978.188
		150	589350.663	329978.957
		151	589345.968	329994.258
		152	589348.954	329995.175
		153	589371.776	330004.597
		154	589368.103	330013.495
		155	589369.467	330016.182
		156	589375.234	330016.439
		157	589397.823	330027.037
		158	589401.959	330020.368
		159	589414.089	330027.891
		160	589409.622	330050.390
		161	589439.291	330056.281
		162	589419.601	330120.553
		163	589354.500	330099.677
		164	589284.659	330086.324

		165	589241.108	330100.764
		166	589172.921	330200.904
		167	589171.291	330206.811
		168	589128.829	330286.480
		169	589109.789	330352.858
		170	589103.725	330351.782
		171	589096.176	330394.327
		172	589087.887	330397.702
		173	589077.477	330396.058
		174	589076.577	330400.542
		175	589079.247	330401.080
		176	589077.929	330407.674
		177	589091.188	330410.793
		178	589078.795	330463.443
		179	589075.195	330462.591
		180	589063.217	330493.024
		181	589061.980	330495.001
		182	589060.356	330495.121
		183	589060.449	330496.981
		184	589030.183	330560.882
		185	589028.723	330562.923
		186	589019.421	330564.979
		187	589017.382	330562.700
		188	589015.545	330564.626
		189	589019.899	330568.779
		190	589015.065	330573.838
		191	589011.388	330570.325
		192	588975.149	330608.518
		193	588958.355	330629.832
		194	588923.625	330739.005
		195	588930.593	330797.913
		196	588931.825	330852.522
		197	588921.204	330851.580
		198	588920.660	330866.655
		199	588920.223	330866.475
		200	588914.243	330878.355
		201	588904.294	330890.121
		202	588903.028	330891.555
		203	588879.707	330911.276
		204	588873.635	330905.409
		205	588857.092	330920.287
		206	588784.236	330943.761
		207	588782.794	330942.988
		208	588748.748	330949.473
		209	588741.243	330949.805
		210	588723.929	330949.473
		211	588714.565	330948.754
		212	588701.040	330947.114
		213	588700.931	330947.466
		214	588700.147	330947.205
		215	588681.987	330946.324
		216	588677.263	330959.441

		217	588643.334	330945.760
		218	588641.446	330950.132
		219	588586.472	330926.486
		220	588593.215	330910.826
		221	588562.910	330897.649
		222	588545.471	330891.314
		223	588532.463	330888.691
		224	588511.110	330886.564
		225	588494.651	330886.314
		226	588468.733	330887.929
		227	588469.280	330892.338
		228	588461.641	330893.285
		229	588460.982	330890.000
		230	588425.933	330897.029
		231	588418.702	330899.369
		232	588401.442	330906.732
		233	588393.713	330911.587
		234	588385.498	330917.775
		235	588374.347	330928.420
		236	588365.434	330940.150
		237	588344.318	330969.205
		238	588326.265	330998.467
		239	588314.925	331017.795
		240	588308.277	331013.373
		241	588304.140	331010.703
		242	588301.218	331008.205
		243	588340.936	330908.088
		244	588347.782	330890.331
		245	588357.802	330864.113
		246	588427.226	330685.651

ROMÂNIA
Ministerul Culturii și Cultelor
Registrul Arheologilor
ARHEOLOG EXPERT

1985

PUNCTE COORDONATE
SIT ARHEOLOGIC 20 – TEI-TOBOC ȘI A ZONEI DE PROTECȚIE

1.	**IDENTIFICARE**	
1.1.	Denumire oficială Componente:	**Tei-Toboc**
1.2.	Număr identificat	**20**

2.	**LOCALIZARE ADMINISTRATIVĂ**			
2.1.	Sector	**2**		
2.2.	Judeţ	**Municipiul București**		
2.3.	Coordonate X,Y - contur imobil arheologic	**Coordonate punct de contur imobil**		
		Nr. pct	**X (m)**	**Y (m)**
		1	**589338.473**	**330357.715**
		2	**589341.389**	**330357.749**
		3	**589417.183**	**330360.102**
		4	**589466.458**	**330385.390**
		5	**589490.207**	**330472.861**
		6	**589485.790**	**330599.230**
		7	**589450.601**	**330738.310**
		8	**589450.567**	**330741.216**
		9	**589427.801**	**330816.508**
		10	**589433.581**	**330820.936**
		11	**589457.692**	**330877.893**
		12	**589433.417**	**330957.527**
		13	**589428.543**	**330999.610**
		14	**589408.011**	**331009.538**
		15	**589408.011**	**331009.538**
		16	**589333.486**	**331023.185**
		17	**589263.645**	**331010.731**
		18	**589142.898**	**330987.498**
		19	**589105.199**	**330969.612**
		20	**589132.546**	**330876.938**
		21	**589186.205**	**330778.764**
		22	**589199.266**	**330661.217**
		23	**589246.720**	**330471.422**
		24	**589281.356**	**330378.833**
2.4.	Sistem cartografic utilizat	**Stereo 70**		
2.5.	Coordonate X,Y zonă de protecție aferentă imobil arheologic	**Coordonate zonă de protecție**		
		1	**589132.179**	**331059.845**
		2	**589148.237**	**331064.448**
		3	**589159.253**	**331028.252**
		4	**589161.756**	**331025.724**
		5	**589170.484**	**331028.231**
		6	**589170.718**	**331027.467**
		7	**589171.020**	**331027.560**
		8	**589286.170**	**331078.170**
		9	**589358.750**	**331110.220**
		10	**589365.080**	**331115.660**
		11	**589381.510**	**331116.950**
		12	**589392.420**	**331115.350**
		13	**589420.250**	**331093.710**

1987

		14	589429.715	331053.870
		15	589428.578	331026.196
		16	589436.156	330999.610
		17	589437.318	330991.441
		18	589442.143	330957.527
		19	589465.206	330869.860
		20	589442.056	330813.335
		21	589435.777	330810.033
		22	589454.884	330741.216
		23	589463.415	330710.487
		24	589470.515	330716.161
		25	589465.760	330722.360
		26	589476.324	330730.465
		27	589507.750	330779.070
		28	589503.980	330784.110
		29	589524.283	330800.453
		30	589531.980	330800.330
		31	589534.946	330792.635
		32	589534.310	330792.390
		33	589540.080	330778.570
		34	589543.171	330772.277
		35	589546.140	330759.320
		36	589549.830	330752.110
		37	589550.960	330746.200
		38	589548.401	330745.237
		39	589539.990	330734.280
		40	589510.610	330713.880
		41	589491.890	330712.970
		42	589488.540	330714.890
		43	589485.811	330715.672
		44	589475.745	330711.758
		45	589466.980	330704.676
		46	589464.139	330698.543
		47	589463.681	330692.090
		48	589474.964	330695.555
		49	589482.772	330681.921
		50	589482.431	330659.542
		51	589490.123	330599.230
		52	589494.556	330464.725
		53	589470.998	330377.390
		54	589417.183	330351.933
		55	589403.418	330352.557
		56	589406.853	330341.364
		57	589377.820	330333.823
		58	589346.516	330332.364
		59	589345.958	330344.338
		60	589331.111	330345.796
		61	589316.331	330349.954
		62	589288.782	330364.190
		63	589269.976	330381.959
		64	589263.695	330392.459
		65	589253.291	330427.996

		66	589232.869	330510.554
		67	589202.653	330632.709
		68	589195.062	330630.825
		69	589191.074	330650.342
		70	589194.819	330651.107
		71	589194.660	330658.728
		72	589191.492	330704.678
		73	589183.793	330737.171
		74	589176.288	330761.035
		75	589159.361	330807.402
		76	589143.523	330838.151
		77	589128.131	330872.933
		78	589116.026	330911.766
		79	589107.154	330927.819
		80	589068.794	330976.962
		81	589066.391	330975.760
		82	589046.690	331002.455
		83	589007.378	331056.454
		84	589011.047	331060.492
		85	589021.804	331047.014
		86	589079.686	331062.756
		87	589086.076	331046.256
		80	589132.179	331059.845
		81	589148.237	331064.448
		82	589159.253	331028.252
		83	589161.756	331025.724
		84	589170.484	331028.231
		85	589170.718	331027.467
		86	589171.020	331027.560
		87	589286.170	331078.170

ROMÂNIA
Ministerul Culturii și Patrimoniului Național
Registrul Arheologilor
ANDREI MĂGUREANU
ARHEOLOG EXPERT - AM-E-230

1989

PUNCTE COORDONATE
SIT ARHEOLOGIC 21 – PEPINIERA TOBOC ȘI A ZONEI DE PROTECȚIE

1.	**IDENTIFICARE**	
1.1.	Denumire oficială Componente:	**Pepiniera Toboc**
1.2.	Număr identificat	**21**

2.	**LOCALIZARE ADMINISTRATIVĂ**			
2.1.	Sector	**2**		
2.2.	Judeţ	**Municipiul București**		
2.3.	Coordonate X,Y - contur imobil arheologic	**Coordonate punct de contur imobil**		
		Nr. pct	**X (m)**	**Y (m)**
		1	**590068.469**	**331959.493**
		2	**590221.975**	**332126.686**
		3	**590225.951**	**332132.885**
		4	**590317.885**	**332265.667**
		5	**590350.310**	**332286.708**
		6	**590350.310**	**332286.708**
		7	**590532.480**	**332243.462**
		8	**590567.749**	**332155.417**
		9	**590566.345**	**332059.157**
		10	**590564.354**	**332053.006**
		11	**590528.597**	**331946.676**
		12	**590462.433**	**331872.903**
		13	**590458.427**	**331868.808**
		14	**590380.553**	**331783.093**
		15	**590341.282**	**331696.198**
		16	**590287.741**	**331637.487**
		17	**590185.051**	**331648.268**
		18	**590124.419**	**331665.562**
		19	**590120.396**	**331665.514**
		20	**590018.320**	**331640.281**
		21	**590019.282**	**331788.872**
2.4.	Sistem cartografic utilizat	**Stereo 70**		
2.5.	Coordonate X,Y zonă de protecție aferentă imobil arheologic	**Coordonate zonă de protecție**		
		1	**590053.170**	**331632.527**
		2	**590028.217**	**331632.590**
		3	**590003.275**	**331633.416**
		4	**589997.887**	**331633.594**
		5	**590004.184**	**331716.827**
		6	**589999.631**	**331716.800**
		7	**589999.700**	**331718.280**
		8	**590004.526**	**331777.285**
		9	**590006.916**	**331811.348**
		10	**590010.311**	**331868.476**
		11	**590021.842**	**331981.998**
		12	**590023.223**	**331995.601**
		13	**590025.424**	**332044.153**
		14	**590031.503**	**332111.008**
		15	**590139.521**	**332098.492**

1991

		16	590146.881	332162.018
		17	590151.564	332219.806
		18	590158.439	332276.528
		19	590158.439	332295.726
		20	590158.439	332329.455
		21	590362.852	332302.064
		22	590362.154	332297.412
		23	590430.263	332287.536
		24	590498.373	332277.659
		25	590529.206	332266.183
		26	590534.181	332266.183
		27	590534.181	332262.263
		28	590535.234	332258.152
		29	590538.200	332255.380
		30	590541.255	332243.462
		31	590572.613	332160.449
		32	590572.249	332142.899
		33	590571.871	332124.706
		34	590576.861	332108.235
		35	590576.206	332100.231
		36	590577.281	332087.064
		37	590576.498	332071.086
		38	590556.259	332010.226
		39	590550.786	331987.802
		40	590544.072	331964.031
		41	590535.001	331941.928
		42	590526.040	331926.709
		43	590516.770	331916.620
		44	590505.157	331906.545
		45	590486.868	331883.891
		46	590477.334	331869.933
		47	590459.214	331849.100
		48	590443.771	331830.053
		49	590447.956	331819.534
		50	590461.072	331807.674
		51	590463.212	331800.379
		52	590459.999	331797.258
		53	590457.868	331795.905
		54	590456.349	331793.248
		55	590444.636	331799.945
		56	590433.549	331812.403
		57	590430.721	331812.914
		58	590427.605	331811.445
		59	590402.285	331789.374
		60	590382.252	331764.927
		61	590375.142	331753.887
		62	590371.380	331742.794
		63	590365.228	331732.288
		64	590356.699	331710.119
		65	590347.334	331694.421
		66	590346.944	331690.723
		67	590331.608	331679.476

		68	590323.740	331671.461
		69	590302.683	331641.502
		70	590295.225	331631.140
		71	590273.998	331629.408
		72	590268.476	331629.407
		73	590235.513	331631.550
		74	590202.372	331632.917
		75	590178.251	331630.026
		76	590153.504	331634.431
		77	590128.483	331633.380
		78	590103.308	331632.665
		79	590078.179	331632.655

ROMÂNIA
Ministerul Culturii și Patrimoniului Național
Registrul Arheologilor
ANDREI MĂGUREANU
ARHEOLOG EXPERT - AM-[illegible]

1993

PUNCTE COORDONATE
SIT ARHEOLOGIC 22 – PIPERA ANDRONACHE ȘI A ZONEI DE PROTECȚIE

1.	IDENTIFICARE	
1.1.	Denumire oficială Componente:	Pipera-Andronache
1.2.	Număr identificat	22

2.	LOCALIZARE ADMINISTRATIVĂ			
2.1.	Sector	2		
2.2.	Judeţ	Municipiul Bucureşti		
2.3.	Coordonate X,Y - contur imobil arheologic	Coordonate punct de contur imobil		
		Nr. pct	X (m)	Y (m)
		1	590620.666	331671.167
		2	590573.607	331704.661
		3	590583.117	331813.343
		4	590593.065	331819.510
		5	590597.008	331823.591
		6	590639.901	331984.107
		7	590647.631	332094.324
		8	590645.419	332102.479
		9	590593.736	332227.063
		10	590648.350	332248.312
		11	590648.350	332248.312
		12	590792.393	332223.186
		13	590788.791	332200.856
		14	590784.894	332179.859
		15	590776.952	332127.787
		16	590768.724	332076.906
		17	590759.261	332015.754
		18	590751.023	331968.172
		19	590747.296	331951.706
		20	590747.337	331950.382
		21	590742.448	331930.225
		22	590736.853	331905.804
		23	590730.159	331876.364
		24	590722.299	331841.966
		25	590716.329	331815.453
		26	590708.218	331777.112
		27	590699.740	331740.868
		28	590693.406	331705.746
2.4.	Sistem cartografic utilizat	Stereo 70		
2.5.	Coordonate X,Y zonă de protecţie aferentă imobil arheologic	Coordonate zonă de protecţie		
		1	590477.943	331621.072
		2	590485.747	331621.644
		3	590493.552	331622.217
		4	590501.302	331622.719
		5	590613.912	331615.094
		6	590619.503	331613.701
		7	590625.235	331613.113

1995

		8	590677.375	331608.992
		9	590684.078	331611.778
		10	590700.592	331608.727
		11	590699.923	331632.218
		12	590701.012	331643.061
		13	590701.457	331648.670
		14	590701.597	331651.171
		15	590702.645	331660.572
		16	590703.479	331664.679
		17	590704.679	331676.287
		18	590706.493	331691.830
		19	590707.505	331699.835
		20	590709.441	331714.684
		21	590711.980	331725.513
		22	590715.710	331748.111
		23	590717.866	331759.630
		24	590718.461	331762.805
		25	590720.105	331772.164
		26	590720.047	331774.598
		27	590720.726	331777.675
		28	590722.741	331787.644
		29	590725.582	331797.720
		30	590728.122	331808.422
		31	590733.709	331831.562
		32	590737.208	331843.304
		33	590737.208	331843.304
		34	590742.769	331867.132
		35	590746.117	331879.640
		36	590748.295	331887.779
		37	590750.911	331897.554
		38	590754.672	331907.767
		39	590762.918	331940.394
		40	590767.175	331955.875
		41	590769.150	331963.834
		42	590769.420	331964.927
		43	590772.305	331976.550
		44	590772.203	331978.135
		45	590771.166	331986.645
		46	590774.661	332007.931
		47	590777.383	332023.915
		48	590779.565	332037.810
		49	590781.262	332048.376
		50	590782.773	332058.240
		51	590783.937	332066.573
		52	590785.748	332075.758
		53	590787.755	332085.936
		54	590789.645	332095.520
		55	590790.837	332104.554
		56	590792.304	332113.987
		57	590793.830	332125.184
		58	590795.526	332135.261
		59	590798.155	332144.115

60	590801.395	332165.574
61	590804.291	332184.753
62	590807.687	332207.243
63	590808.956	332216.627
64	590809.911	332221.986
65	590812.203	332237.224
66	590804.669	332238.310
67	590643.817	332265.435
68	590640.641	332258.599
69	590634.540	332256.655
70	590598.228	332245.083
71	590575.878	332250.929
72	590575.516	332249.545
73	590575.608	332249.538
74	590573.877	332239.378
75	590574.170	332217.982
76	590581.969	332193.142
77	590590.187	332175.958
78	590590.770	332172.901
79	590604.260	332134.128
80	590618.618	332105.594
81	590620.649	332087.075
82	590624.331	332071.035
83	590625.188	332055.659
84	590621.348	332025.751
85	590569.916	331887.229
86	590548.972	331849.622
87	590542.926	331841.712
88	590535.648	331829.183
89	590499.866	331791.765
90	590493.477	331788.807
91	590489.409	331791.752
92	590471.289	331798.726
93	590466.813	331798.726
94	590463.563	331795.905
95	590461.474	331790.402
96	590463.278	331787.461
97	590481.032	331772.374
98	590483.026	331765.814
99	590470.249	331742.405
100	590451.844	331722.574
101	590441.069	331715.291
102	590431.395	331703.331
103	590419.619	331680.398
104	590413.061	331660.751
105	590402.877	331647.363
106	590398.300	331638.141
107	590396.817	331633.044
108	590396.632	331629.435
109	590429.182	331629.441
110	590428.886	331626.967
111	590453.372	331621.392

ROMÂNIA
Ministerul Culturii și Patrimoniului Național
Registrul Arheologilor
ANDREI MĂGUREANU
ARHEOLOG EXPERT - AM-E-230

1997

PUNCTE COORDONATE
SIT ARHEOLOGIC 23 - MÂNĂSTIREA PLUMBUITA ȘI A ZONEI DE PROTECȚIE

1.	IDENTIFICARE	
1.1.	Denumire oficială Componente:	**Mânăstirea Plumbuita**
1.2.	Număr identificat	**23**

2.	LOCALIZARE ADMINISTRATIVĂ			
2.1.	Sector	**2**		
2.2.	Județ	**Municipiul București**		
2.3.	Coordonate X,Y - contur imobil arheologic	**Coordonate punct de contur imobil**		
		Nr. pct	**X (m)**	**Y (m)**
		1	590144.521	330466.579
		2	590113.941	330533.537
		3	590151.334	330612.962
		4	590250.911	330786.272
		5	590361.951	330934.061
		6	590427.735	330986.804
		7	590487.062	330977.376
		8	590491.297	330975.980
		9	590526.540	330948.972
		10	590527.946	330947.548
		11	590557.364	330904.829
		12	590560.150	330899.141
		13	590564.341	330894.902
		14	590565.715	330887.778
		15	590565.715	330887.778
		16	590588.564	330720.337
		17	590539.865	330595.697
		18	590537.118	330592.934
		19	590501.551	330512.479
		20	590496.110	330507.024
		21	590434.172	330392.796
		22	590370.847	330382.787
		23	590360.058	330382.659
		24	590252.800	330417.167
		25	590247.336	330419.761
2.4.	Sistem cartografic utilizat	**Stereo 70**		
2.5.	Coordonate X,Y zonă de protecție aferentă imobil arheologic	**Coordonate zonă de protecție**		
		1	590114.666	330444.394
		2	590093.600	330448.935
		3	590082.919	330501.286
		4	590079.596	330529.519
		5	590080.830	330539.347
		6	590090.857	330571.085
		7	590130.390	330655.928
		8	590146.065	330681.315
		9	590182.060	330732.106
		10	590307.115	330907.059
		11	590309.913	330911.313
		12	590328.837	330940.085

1999

		13	590354.013	330972.059
		14	590379.027	330995.869
		15	590422.694	331020.657
		16	590459.644	331020.994
		17	590482.144	331013.863
		18	590501.969	331001.293
		19	590511.480	330990.379
		20	590571.612	330905.489
		21	590577.522	330884.754
		22	590592.447	330712.382
		23	590568.705	330657.741
		24	590548.640	330587.664
		25	590510.348	330504.310
		26	590505.594	330498.855
		27	590442.412	330392.796
		28	590441.661	330363.951
		29	590437.056	330363.953
		30	590417.191	330363.963
		31	590381.335	330363.408
		32	590323.674	330363.701
		33	590321.643	330381.835
		34	590315.176	330381.043
		35	590300.291	330378.765
		36	590294.098	330377.365
		37	590293.888	330377.353
		38	590280.878	330375.018
		39	590274.133	330373.835
		40	590274.237	330373.167
		41	590236.753	330367.503
		42	590231.470	330366.746
		43	590231.470	330366.746
		44	590225.158	330427.145
		45	590221.001	330427.203
		46	590189.924	330425.512
		47	590189.399	330435.155
		48	590151.239	330428.591
		49	590149.657	330438.287
		50	590124.309	330434.097
		51	590122.916	330446.902

2000

PUNCTE COORDONATE
SIT ARHEOLOGIC 24 – SOLDAT CHIVAN NICOLAE ȘI ZIDURI ÎNTRE VII ȘI A ZONEI DE PROTECȚIE

1.	IDENTIFICARE	
1.1.	Denumire oficială Componente:	Soldat Chivan Nicolae
1.2.	Număr identificat	24

2.	LOCALIZARE ADMINISTRATIVĂ			
2.1.	Sector	2		
2.2.	Județ	Municipiul București		
2.3.	Coordonate X,Y - contur imobil arheologic	Coordonate punct de contur imobil		
		Nr. pct	X (m)	Y (m)
		1	591676.435	329014.450
		2	591677.137	329014.458
		3	591677.137	329014.458
		4	591717.873	328967.756
		5	591791.638	328951.735
		6	591795.025	328951.077
		7	591846.666	328950.294
		8	591850.066	328950.334
		9	591925.511	328958.919
		10	592021.767	329010.970
		11	592039.850	328983.676
		12	592046.915	328875.773
		13	592001.042	328835.443
		14	591964.492	328839.330
		15	591874.301	328804.984
		16	591799.016	328814.986
		17	591747.576	328806.503
		18	591746.309	328807.092
		19	591690.500	328852.163
		20	591688.496	328854.039
		21	591601.631	328905.085
		22	591596.259	328968.446
		23	591617.341	329015.979
		24	591624.538	329037.105
		25	591643.810	329035.059
2.4.	Sistem cartografic utilizat	Stereo 70		
2.5.	Coordonate X,Y zonă de protecție aferentă imobil arheologic	Coordonate zonă de protecție		
		1	591696.556	328803.898
		2	591704.486	328797.532
		3	591705.655	328796.331
		4	591705.461	328794.376
		5	591703.464	328792.005
		6	591699.630	328790.047
		7	591702.073	328779.805
		8	591714.725	328782.634
		9	591719.002	328782.465

2002

		10	591725.546	328767.174
		11	591764.540	328775.730
		12	591766.985	328776.743
		13	591784.732	328783.554
		14	591790.563	328770.115
		15	591792.032	328770.751
		16	591793.555	328767.236
		17	591794.988	328764.189
		18	591800.499	328765.827
		19	591806.402	328766.955
		20	591799.762	328783.384
		21	591809.921	328785.492
		22	591811.652	328785.492
		23	591822.828	328788.695
		24	591823.159	328788.037
		25	591831.956	328793.056
		26	591833.608	328793.433
		27	591838.539	328786.042
		28	591838.146	328786.575
		29	591838.085	328786.658
		30	591838.208	328786.724
		31	591844.481	328790.992
		32	591848.674	328794.192
		33	591854.492	328789.064
		34	591856.879	328786.518
		35	591863.848	328779.399
		36	591865.836	328777.375
		37	591875.377	328786.925
		38	591881.748	328793.299
		39	591890.599	328802.713
		40	591895.243	328797.483
		41	591908.004	328785.626
		42	591910.539	328791.399
		43	591929.539	328812.163
		44	591935.549	328804.356
		45	591936.378	328805.172
		46	591939.503	328804.162
		47	591942.333	328803.170
		48	591945.870	328810.796
		49	591950.232	328819.183
		50	591952.838	328823.850
		51	591960.194	328819.535
		52	591967.321	328815.769
		53	591970.073	328814.971
		54	591972.017	328816.582
		55	591975.698	328830.860
		56	592006.644	328827.680
		57	592033.296	328827.000
		58	592033.300	328826.130
		59	592040.180	328825.953
		60	592044.677	328826.605
		61	592052.134	328829.025

2003-

		62	592048.090	328841.487
		63	592040.764	328866.532
		64	592054.136	328877.185
		65	592054.987	328919.294
		66	592080.237	328965.125
		67	592109.775	329021.423
		68	592133.110	329071.276
		69	592144.063	329092.945
		70	592151.016	329106.526
		71	592154.826	329118.118
		72	592155.877	329121.047
		73	592155.710	329124.155
		74	592154.350	329126.955
		75	592152.011	329129.008
		76	592149.059	329129.993
		77	592129.682	329136.958
		78	592126.871	329137.905
		79	592122.429	329131.486
		80	592110.339	329111.865
		81	592099.930	329097.152
		82	592085.250	329077.188
		83	592070.177	329057.466
		84	592064.849	329052.267
		85	592050.600	329042.157
		86	592033.655	329029.855
		87	592024.018	329024.413
		88	592001.753	329012.283
		89	591989.124	329005.594
		90	591963.428	328994.153
		91	591946.559	328986.527
		92	591937.234	328983.346
		93	591931.017	328980.609
		94	591926.663	328977.628
		95	591922.309	328974.647
		96	591911.493	328966.897
		97	591899.782	328959.358
		98	591850.344	328954.204
		99	591789.965	328956.822
		100	591774.255	328961.100
		101	591760.576	328963.311
		102	591746.897	328965.522
		103	591729.551	328968.793
		104	591722.086	328971.678
		105	591680.897	329017.466
		106	591667.351	329029.439
		107	591664.713	329034.216
		108	591654.036	329047.574
		109	591644.049	329057.096
		110	591600.463	329051.334
		111	591605.927	329031.629
		112	591595.774	328992.294
		113	591560.925	328948.246

2004

		114	591541.590	328923.339
		115	591543.509	328921.852
		116	591544.142	328920.260
		117	591544.203	328918.845
		118	591542.994	328914.332
		119	591540.097	328910.503
		120	591555.812	328898.963
		121	591554.940	328897.487
		122	591563.019	328909.515
		123	591571.317	328903.087
		124	591573.504	328898.578
		125	591585.992	328888.650
		126	591590.170	328888.038
		127	591602.627	328878.096
		128	591621.179	328863.494
		129	591638.545	328849.752
		130	591656.407	328835.658
		131	591659.534	328833.185
		132	591659.161	328832.603
		133	591665.965	328828.099
		134	591676.918	328819.437

ROMÂNIA
Ministerul Culturii și Patrimoniului Național
Registrul Arheologilor
ANDREI VĂGUREANU
ARHEOLOG EXPERT - AM-E-230

2005

PUNCTE COORDONATE
SIT ARHEOLOGIC 25 – SOSEAUA FUNDENI ŞI A ZONEI DE PROTECŢIE

1.	**IDENTIFICARE**	
1.1.	Denumire oficială Componente:	**SOSEAUA FUNDENI**
1.2.	Număr identificat	**25**

2.	**LOCALIZARE ADMINISTRATIVĂ**			
2.1.	Sector	**2**		
2.2.	Judeţ	**Municipiul Bucureşti**		
2.3.	Coordonate X,Y - contur imobil arheologic	**Coordonate punct de contur imobil**		
		Nr. pct	**X (m)**	**Y (m)**
		1	**592658.634**	**328410.323**
		2	**592638.672**	**328530.845**
		3	**592606.050**	**328637.009**
		4	**592632.728**	**328671.423**
		5	**592709.563**	**328683.701**
		6	**592709.563**	**328683.701**
		7	**592769.378**	**328688.673**
		8	**592859.014**	**328583.183**
		9	**592872.752**	**328506.628**
		10	**592898.061**	**328416.004**
		11	**592898.112**	**328411.743**
		12	**592900.463**	**328333.633**
		13	**592937.294**	**328233.201**
		14	**592937.310**	**328231.780**
		15	**592947.194**	**328119.663**
		16	**592945.836**	**328113.964**
		17	**592929.237**	**328071.145**
		18	**592927.812**	**328071.128**
		19	**592826.576**	**328072.771**
		20	**592818.007**	**328074.090**
		21	**592809.438**	**328075.409**
		22	**592769.224**	**328100.505**
		23	**592756.643**	**328199.805**
		24	**592711.463**	**328283.089**
		25	**592667.927**	**328347.924**
2.4.	Sistem cartografic utilizat	**Stereo 70**		
2.5.	Coordonate X,Y zonă de protecţie aferentă imobil arheologic	**Coordonate zonă de protecţie**		
		1	**592624.399**	**328743.563**
		2	**592597.070**	**328734.273**
		3	**592585.790**	**328731.299**
		4	**592574.510**	**328728.325**
		5	**592571.789**	**328726.325**
		6	**592570.235**	**328722.969**
		7	**592569.986**	**328716.818**
		8	**592570.890**	**328705.802**
		9	**592572.566**	**328694.527**

2007

		10	592574.400	328685.079
		11	592577.710	328668.533
		12	592582.165	328653.368
		13	592611.408	328567.880
		14	592618.067	328549.426
		15	592624.725	328530.972
		16	592652.754	328341.505
		17	592742.100	328191.505
		18	592752.458	328091.702
		19	592766.026	328073.866
		20	592768.459	328069.240
		21	592768.891	328059.439
		22	592759.355	328039.215
		23	592789.854	328035.222
		24	592837.898	328032.157
		25	592930.762	328022.687
		26	592950.885	328020.715
		27	592952.234	328034.474
		28	592953.092	328034.928
		29	592963.069	328127.837
		30	592964.070	328146.438
		31	592964.185	328148.445
		32	592965.579	328160.580
		33	592966.282	328174.330
		34	592966.454	328188.324
		35	592964.204	328204.733
		36	592964.171	328205.263
		37	592958.813	328234.227
		38	592954.197	328251.543
		39	592951.487	328263.314
		40	592944.854	328292.074
		41	592943.145	328297.130
		42	592939.744	328311.294
		43	592938.797	328314.831
		44	592937.225	328321.332
		45	592934.877	328331.270
		46	592933.155	328337.942
		47	592931.360	328345.074
		48	592929.340	328354.803
		49	592927.007	328364.637
		50	592925.930	328369.647
		51	592924.622	328375.291
		52	592923.816	328378.587
		53	592923.470	328379.925
		54	592920.782	328391.972
		55	592916.338	328412.018
		56	592915.443	328415.925
		57	592913.987	328422.274
		58	592913.342	328425.094
		59	592908.123	328446.473
		60	592904.379	328462.968

2008

		61	592903.174	328467.427
		62	592898.261	328488.353
		63	592897.078	328493.287
		64	592895.527	328499.489
		65	592892.850	328511.447
		66	592891.404	328516.687
		67	592883.800	328547.251
		68	592882.757	328551.210
		69	592879.762	328560.091
		70	592876.743	328570.254
		71	592873.260	328579.832
		72	592870.340	328585.227
		73	592867.234	328592.375
		74	592862.712	328603.435
		75	592861.884	328605.036
		76	592852.133	328623.518
		77	592847.648	328630.254
		78	592847.377	328631.659
		79	592832.174	328654.586
		80	592828.393	328660.018
		81	592821.358	328668.949
		82	592818.731	328673.226
		83	592811.615	328682.721
		84	592805.243	328691.046
		85	592790.889	328706.751
		86	592783.198	328714.973
		87	592772.984	328728.193
		88	592761.506	328746.277
		89	592755.659	328755.209
		90	592759.162	328756.777
		91	592757.618	328760.389
		92	592756.249	328764.222
		93	592747.941	328788.893
		94	592744.187	328801.613
		95	592721.819	328785.568
		96	592710.481	328783.036
		97	592705.062	328777.936
		98	592696.034	328770.516
		99	592679.304	328763.323
		100	592665.516	328758.088
		101	592651.728	328752.852

2009

PUNCTE COORDONATE
SIT ARHEOLOGIC 26 – MARCUTA ȘI A ZONEI DE PROTECȚIE

1.	IDENTIFICARE	
1.1.	Denumire oficială Componente:	MARCUTA
1.2.	Număr identificat	26

2.	LOCALIZARE ADMINISTRATIVĂ			
2.1.	Sector	2		
2.2.	Județ	Municipiul București		
2.3.	Coordonate X,Y - contur imobil arheologic	Coordonate punct de contur imobil		
		Nr. pct	X (m)	Y (m)
		1	593517.784	327939.838
		2	593517.784	327939.838
		3	593627.525	327792.589
		4	593635.794	327736.601
		5	593634.291	327735.067
		6	593592.373	327678.482
		7	593590.852	327678.464
		8	593496.092	327716.750
		9	593454.167	327789.012
		10	593451.071	327793.522
		11	593435.306	327840.326
		12	593443.586	327911.669
2.4.	Sistem cartografic utilizat	Stereo 70		
2.5.	Coordonate X,Y zonă de protecție aferentă imobil arheologic	Coordonate zonă de protecție		
		1	593347.293	327813.299
		2	593351.614	327813.141
		3	593352.749	327813.364
		4	593352.824	327813.060
		5	593361.741	327814.756
		6	593362.392	327810.002
		7	593370.889	327773.605
		8	593374.266	327759.711
		9	593377.533	327750.306
		10	593388.215	327734.305
		11	593393.096	327727.122
		12	593395.886	327722.846
		13	593428.006	327675.472
		14	593434.533	327665.864
		15	593439.177	327658.747
		16	593444.909	327654.255
		17	593444.240	327652.002
		18	593448.008	327646.460
		19	593455.909	327650.218
		20	593461.930	327652.157
		21	593461.804	327655.267
		22	593464.857	327656.912
		23	593493.447	327656.711

2011

		24	593494.174	327651.085
		25	593517.540	327649.799
		26	593654.489	327636.851
		27	593664.927	327678.287
		28	593683.479	327697.467
		29	593704.444	327730.172
		30	593668.381	327755.536
		31	593655.426	327769.073
		32	593643.264	327781.783
		33	593638.989	327786.932
		34	593629.259	327798.133
		35	593609.059	327824.431
		36	593594.049	327845.782
		37	593519.732	327944.015
		38	593503.148	328056.197
		39	593510.477	328082.044
		40	593504.400	328084.570
		41	593474.003	328094.209
		42	593470.608	328060.612
		43	593461.966	328058.769
		44	593426.651	328055.867
		45	593377.137	328065.196
		46	593373.708	328046.439
		47	593325.970	328005.317
		48	593376.989	327951.955
		49	593351.974	327934.743
		50	593349.422	327934.890
		51	593345.582	327936.972
		52	593343.722	327937.102
		53	593321.762	327937.893
		54	593326.654	327884.941
		55	593325.873	327881.417
		56	593330.269	327824.614
		57	593331.400	327824.297
		58	593331.320	327819.318
		59	593333.170	327817.381

ROMÂNIA
Ministerul Culturii și Patrimoniului Național
Registrul Arheologilor
ANDREI MĂGUREANU
ARHEOLOG EXPERT - AM-E-230

2012

PUNCTE COORDONATE
SIT ARHEOLOGIC 27 – PANTELIMON IV ȘI A ZONEI DE PROTECȚIE

1.	IDENTIFICARE	
1.1.	Denumire oficială Componente:	**Pantelimon**
1.2.	Număr identificat	**27**

2.	LOCALIZARE ADMINISTRATIVĂ			
2.1.	Sector	**2**		
2.2.	Județ	**Municipiul București**		
2.3.	Coordonate X,Y - contur imobil arheologic	**Coordonate punct de contur imobil**		
		Nr. pct	**X (m)**	**Y (m)**
		1	594877.408	327640.298
		2	595098.146	327624.734
		3	595183.421	327616.652
		4	595187.965	327618.222
		5	595265.277	327640.361
		6	595268.318	327640.397
		7	595278.946	327642.039
		8	595341.068	327662.481
		9	595380.161	327700.841
		10	595272.921	327893.599
		11	595272.921	327893.599
		12	595272.813	327902.692
		13	595269.663	327911.750
		14	595239.959	327979.611
		15	595196.836	328024.575
		16	595195.297	328026.073
		17	595137.217	328049.637
		18	595082.593	328038.376
		19	595081.072	328038.358
		20	595055.775	327991.066
		21	595030.711	327924.070
		22	595026.203	327919.469
		23	594981.315	327856.785
		24	594906.513	327751.301
		25	594903.490	327749.749
		26	594835.932	327674.671
2.4.	Sistem cartografic utilizat	**Stereo 70**		
2.5.	Coordonate X,Y zonă de protecție aferentă imobil arheologic	**Coordonate zonă de protecție**		
		1	594555.921	327669.651
		2	594621.588	327639.000
		3	594659.440	327634.438
		4	594665.608	327636.289
		5	594667.570	327639.859
		6	594668.103	327644.294
		7	594671.101	327646.524
		8	594679.246	327648.779
		9	594690.183	327650.188

2014

		10	594695.178	327648.867
		11	594698.126	327645.320
		12	594702.733	327642.256
		13	594706.615	327642.037
		14	594723.173	327646.235
		15	594730.674	327650.703
		16	594735.169	327654.682
		17	594739.197	327656.838
		18	594744.504	327656.468
		19	594757.054	327654.005
		20	594768.763	327656.199
		21	594799.179	327677.886
		22	594853.145	327735.028
		23	594879.642	327749.541
		24	594904.980	327774.559
		25	595007.851	327974.653
		26	595010.265	327990.862
		27	595012.374	328007.112
		28	595015.057	328014.000
		29	595019.271	328021.377
		30	595032.875	328036.751
		31	595050.425	328053.281
		32	595060.982	328060.595
		33	595079.055	328072.388
		34	595097.604	328078.377
		35	595109.836	328080.051
		36	595115.032	328078.519
		37	595127.795	328073.241
		38	595158.046	328056.475
		39	595202.121	328030.321
		40	595221.110	328021.528
		41	595242.735	328008.947
		42	595259.558	327992.388
		43	595271.120	327976.003
		44	595275.103	327963.102
		45	595274.931	327940.012
		46	595274.874	327919.730
		47	595281.680	327893.599
		48	595324.404	327811.334
		49	595332.287	327815.752
		50	595347.101	327789.315
		51	595340.571	327785.113
		52	595348.327	327772.487
		53	595352.072	327774.579
		54	595355.440	327769.087
		55	595351.539	327766.694
		56	595391.450	327701.170
		57	595386.026	327698.391
		58	595402.843	327664.454
		59	595359.833	327645.052
		60	595358.904	327647.111
		61	595311.936	327631.038

2015

		62	595268.962	327612.933
		63	595231.500	327603.300
		64	595111.623	327567.568
		65	595088.832	327564.414
		66	595080.440	327564.863
		67	594991.716	327545.671
		68	594929.279	327531.747
		69	594928.016	327537.551
		70	594529.564	327451.562
		71	594527.292	327480.710
		72	594527.454	327488.691
		73	594529.118	327496.648
		74	594522.443	327498.044
		75	594526.124	327517.640
		76	594548.337	327635.890

ROMÂNIA
Ministerul Culturii și Patrimoniului Național
Registrul Arheologilor
ANDREI MĂGUREANU
ARHEOLOG EXPERT - AM-E-230

2016

PUNCTE COORDONATE
SIT ARHEOLOGIC BISERICA SFÂNTA SOFIA ŞI A ZONEI DE PROTECŢIE

1.	IDENTIFICARE	
1.1.	Denumire oficială Componente:	**BISERICA SFÂNTA SOFIA**
1.2.	Număr identificat	

2.	LOCALIZARE ADMINISTRATIVĂ			
2.1.	Sector	**2**		
2.2.	Judeţ	**Municipiul Bucureşti**		
2.3.	Coordonate X,Y - contur imobil arheologic	**Coordonate punct de contur imobil**		
		Nr. pct	**X (m)**	**Y (m)**
		1	**587999.472**	**330666.329**
		2	**587984.570**	**330628.855**
		3	**588022.264**	**330613.295**
		4	**588039.577**	**330649.893**
2.4.	Sistem cartografic utilizat	**Stereo 70**		
2.5.	Coordonate X,Y zonă de protecţie aferentă imobil arheologic	**Coordonate zonă de protecţie**		
		1	**587964.553**	**330662.871**
		2	**587981.949**	**330707.657**
		3	**588017.987**	**330694.583**
		4	**588018.867**	**330694.247**
		5	**588018.951**	**330694.444**
		6	**588030.990**	**330689.331**
		1	**588043.434**	**330684.429**
		2	**588042.343**	**330681.754**
		3	**588042.675**	**330681.618**
		4	**588041.667**	**330679.125**
		5	**588045.466**	**330677.558**
		6	**588047.194**	**330682.215**
		7	**588047.709**	**330683.032**
		8	**588075.690**	**330672.240**
		9	**588054.180**	**330622.270**
		10	**588053.540**	**330620.790**
		11	**588051.659**	**330616.201**
		12	**588045.128**	**330618.340**
		13	**588043.916**	**330615.286**
		14	**588040.460**	**330606.638**
		15	**588036.287**	**330597.593**
		16	**588033.495**	**330591.479**
		17	**588026.444**	**330594.272**
		18	**588024.596**	**330588.553**
		19	**588016.911**	**330591.734**
		20	**588016.732**	**330591.651**
		21	**588015.733**	**330592.037**
		22	**588006.010**	**330596.023**
		23	**588008.895**	**330603.094**
		24	**587984.331**	**330614.031**
		25	**587952.853**	**330628.569**

2018

		26	587947.585	330630.482
		27	587964.553	330662.871
		28	587981.949	330707.657
		29	588017.987	330694.583
		30	588018.867	330694.247
		31	588018.951	330694.444
		32	588030.990	330689.331

ROMÂNIA
Ministerul Culturii și Patrimoniului Național
Registrul Arheologilor
ANDREI MĂGUREANU
ARHEOLOG EXPERT

2019

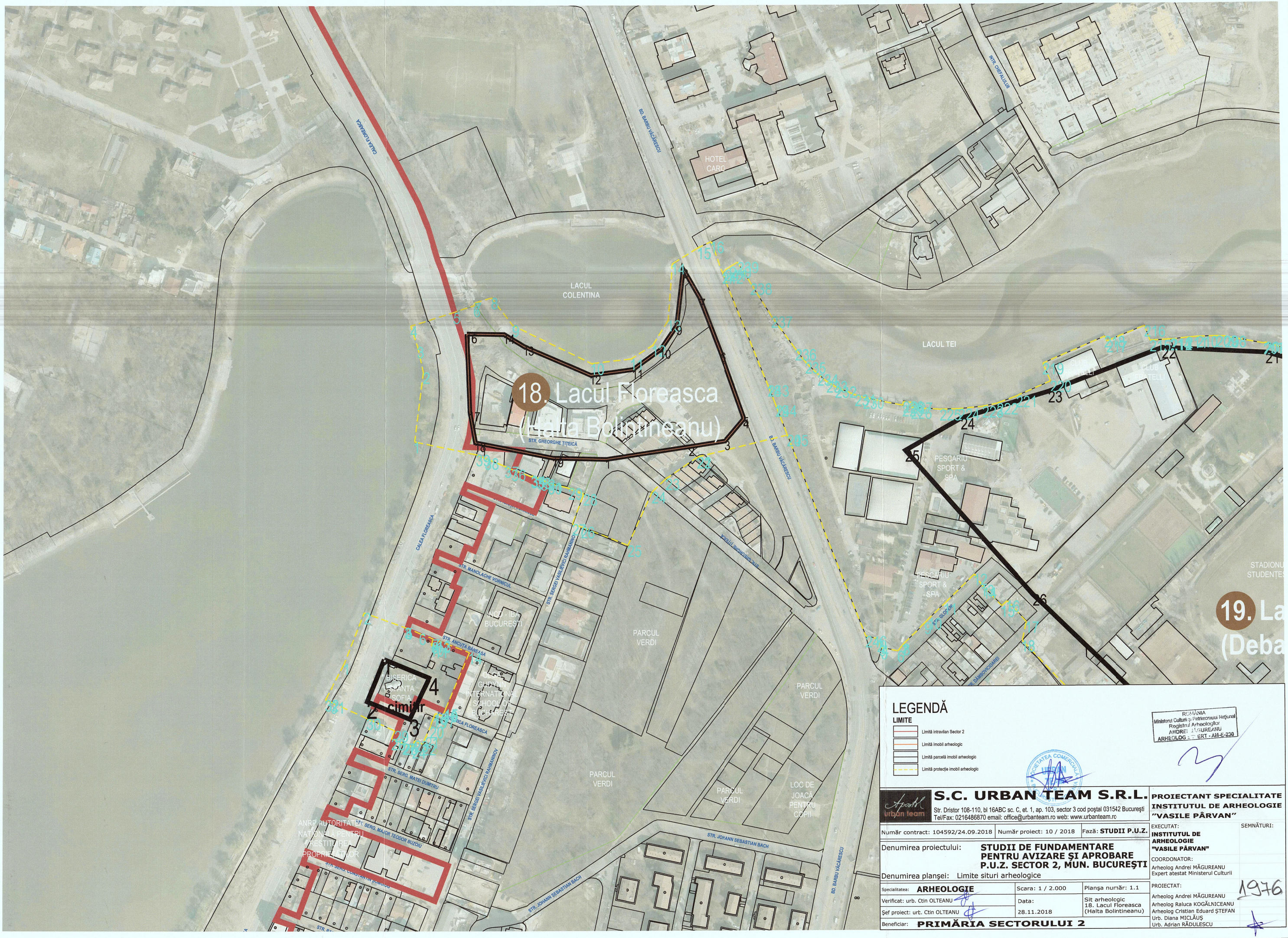

LEGENDĂ

LIMITE

- Limită intravilan Sector 2
- Limită imobil arheologic
- Limită parcelă imobil arheologic
- Limită protecție imobil arheologic

ROMÂNIA
Ministerul Culturii și Patrimoniului Național
Registrul Arheologilor
ANDREI MĂGUREANU
ARHEOLOG CERT - AH-E-230

S.C. URBAN TEAM S.R.L.
Str. Dristor 108-110, bl 16ABC sc. C, et. 1, ap. 103, sector 3 cod poștal 031542 București
Tel/Fax: 0216486870 email: office@urbanteam.ro web: www.urbanteam.rc

PROIECTANT SPECIALITATE
INSTITUTUL DE ARHEOLOGIE "VASILE PÂRVAN"

Număr contract: 104592/24.09.2018	Număr proiect: 10 / 2018
Fază: **STUDII P.U.Z.**	

Denumirea proiectului: **STUDII DE FUNDAMENTARE PENTRU AVIZARE ȘI APROBARE P.U.Z. SECTOR 2, MUN. BUCUREȘTI**

Denumirea planșei: Limite situri arheologice

Specialitatea: **ARHEOLOGIE**	Scara: 1 / 2.000	Planșa număr: 1.1
Verificat: urb. Ctin OLTEANU	Data: 28.11.2018	Sit arheologic 18. Lacul Floreasca (Halta Bolintineanu)
Șef proiect: urb. Ctin OLTEANU		
Beneficiar: **PRIMĂRIA SECTORULUI 2**		

EXECUTAT: **INSTITUTUL DE ARHEOLOGIE "VASILE PÂRVAN"**

SEMNĂTURI:

COORDONATOR:
Arheolog Andrei MĂGUREANU
Expert atestat Ministerul Culturii

PROIECTAT:
Arheolog Andrei MĂGUREANU
Arheolog Raluca KOGĂLNICEANU
Arheolog Cristian Eduard ȘTEFAN
Urb. Diana MICLĂUȘ
Urb. Adrian RĂDULESCU

1976

18. Lacul Floreasca
(Lacul Colentina)

19. Lacul Tei
(Debarcader)

20. Tei-Toboc

23. Manastirea
Plumbuita

ZP 9

LEGENDĂ

LIMITE

- Limită intravilan Sector 2
- Limită imobil arheologic
- Limită parcelă imobil arheologic
- Limită protecție imobil arheologic

S.C. URBAN TEAM S.R.L.
Str. Dristor 108-110, bl 16ABC sc. C, at. 1, ap. 103, sector 3 cod poștal 031542 București
Tel/Fax: 0216486870 email: office@urbanteam.ro web: www.urbanteam.ro

Număr contract: 104592/24.09.2018	Număr proiect: 10 / 2018	Faza: **STUDII P.U.Z.**

Denumirea proiectului: **STUDII DE FUNDAMENTARE PENTRU AVIZARE ȘI APROBARE P.U.Z. SECTOR 2, MUN. BUCUREȘTI**

Denumirea planșei: Limite situri arheologice

Specialitatea: **ARHEOLOGIE**	Scara: 1 / 2.000	Planșa număr: 1.2
Verificat: urb. Ctin OLTEANU	Data: 28.11.2018	Sit arheologic 19. Lacul Tei (Debarcader)
Șef proiect: urb. Ctin OLTEANU		
Beneficiar: **PRIMĂRIA SECTORULUI 2**		

PROIECTANT SPECIALITATE
INSTITUTUL DE ARHEOLOGIE "VASILE PÂRVAN"

EXECUTAT:
INSTITUTUL DE ARHEOLOGIE "VASILE PÂRVAN"

COORDONATOR:
Arheolog Andrei MĂGUREANU
Expert atestat Ministerul Culturii

PROIECTAT:
Arheolog Andrei MĂGUREANU
Arheolog Raluca KOGĂLNICEANU
Arheolog Cristian Eduard ȘTEFAN
Urb. Diana MICLĂUȘ
Urb. Adrian RĂDULESCU

SEMNĂTURI:

1979

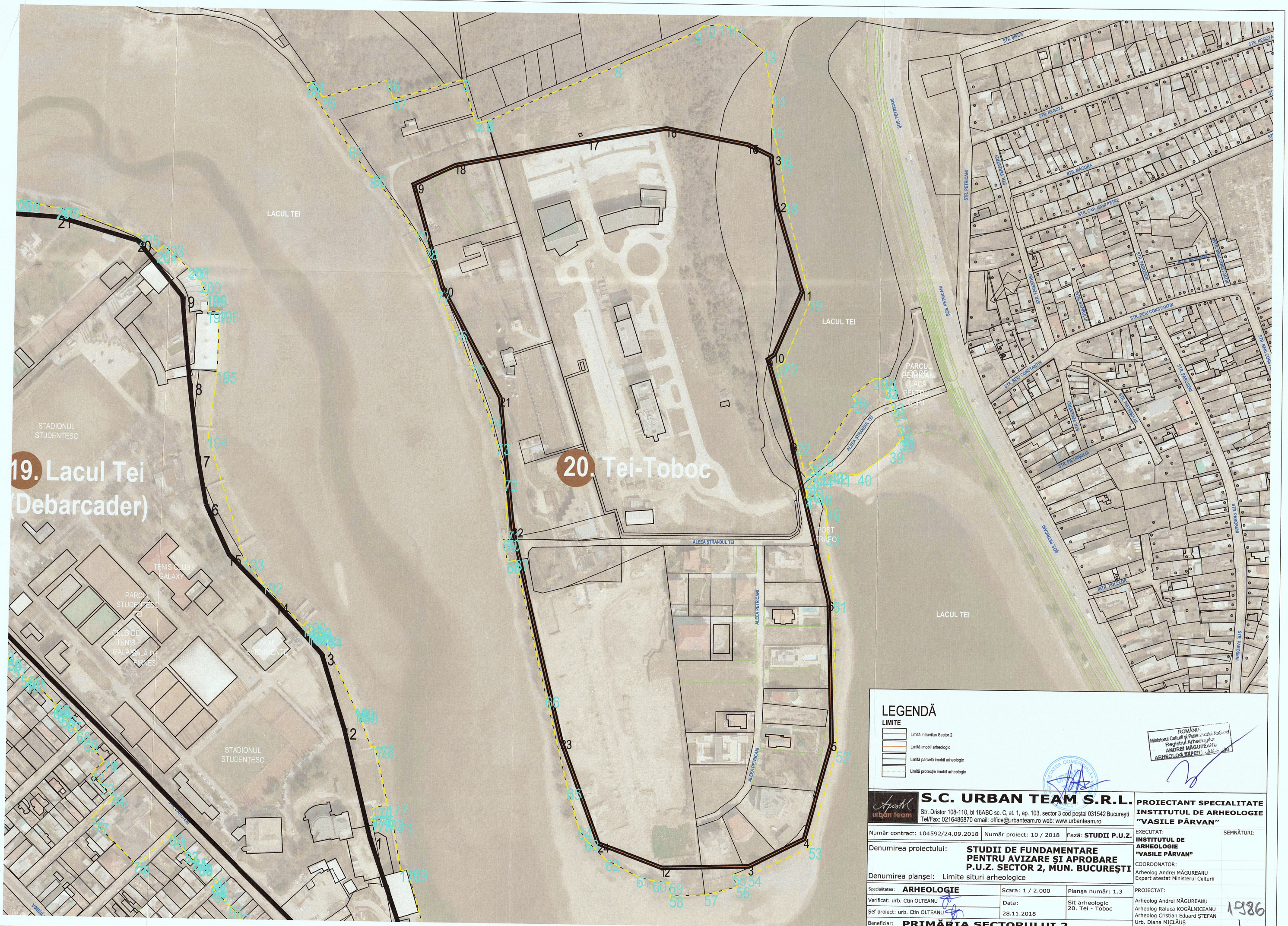

LEGENDĂ

LIMITE

- Limită intravilan Sector 2
- Limită imobil arheologic
- Limită parcelă imobil arheologic
- Limită protecție imobil arheologic

ROMÂNIA
Ministerul Culturii și Patrimoniului Național
Registrul Arheologilor
ANDREI MĂGUREANU
ARHEOLOG EXPERT - AM-[illegible]

S.C. URBAN TEAM S.R.L.

Str. Dristor 108-110, bl 16ABC sc. C, et. 1, ap. 103, sector 3 cod poștal 031542 București
Tel/Fax: 0216486870 email: office@urbanteam.ro web: www.urbanteam.ro

PROIECTANT SPECIALITATE INSTITUTUL DE ARHEOLOGIE "VASILE PÂRVAN"

Număr contract: 104592/24.09.2018	Număr proiect: 10 / 2018	Fază: **STUDII P.U.Z.**

Denumirea proiectului: **STUDII DE FUNDAMENTARE PENTRU AVIZARE ȘI APROBARE P.U.Z. SECTOR 2, MUN. BUCUREȘTI**

Denumirea planșei: Limite situri arheologice

Specialitatea: **ARHEOLOGIE**	Scara: 1 / 2.000	Planșa număr: 1.3
Verificat: urb. Ctin OLTEANU	Data: 28.11.2018	Sit arheologic 20. Tei - Toboc
Șef proiect: urb. Ctin OLTEANU		
Beneficiar: **PRIMĂRIA SECTORULUI 2**		

EXECUTAT: **INSTITUTUL DE ARHEOLOGIE "VASILE PÂRVAN"**

SEMNĂTURI:

COORDONATOR:
Arheolog Andrei MĂGUREANU
Expert atestat Ministerul Culturii

PROIECTAT:
Arheolog Andrei MĂGUREANU
Arheolog Raluca KOGĂLNICEANU
Arheolog Cristian Eduard ȘTEFAN
Urb. Diana MICLĂUȘ
Urb. Adrian RĂDULESCU

1986

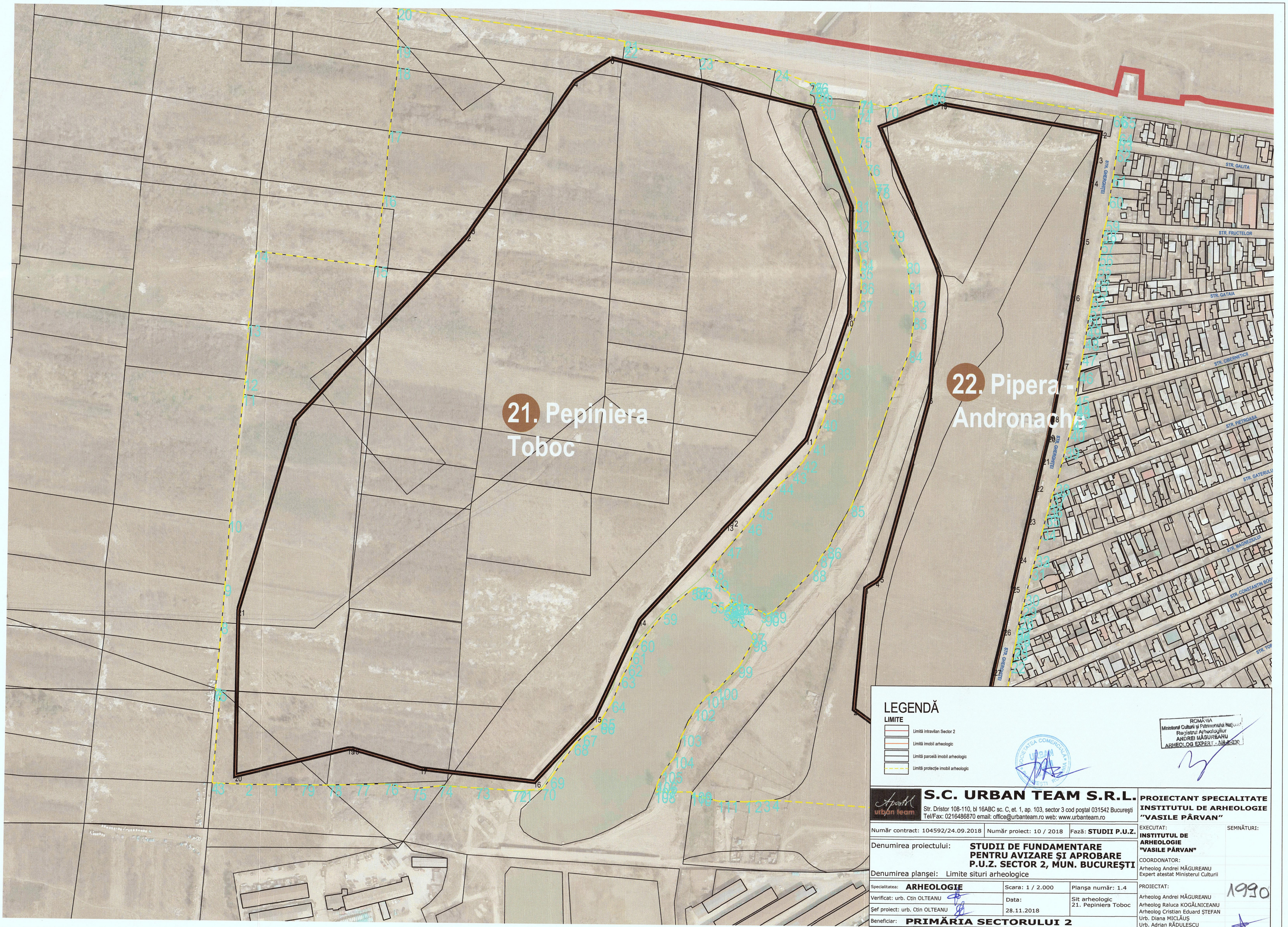

LEGENDĂ

LIMITE

- Limită intravilan Sector 2
- Limită imobil arheologic
- Limită parcelă imobil arheologic
- Limită protecție imobil arheologic

ROMÂNIA
Ministerul Culturii și Patrimoniului Național
Registrul Arheologilor
ANDREI MĂGUREANU
ARHEOLOG EXPERT - AM-E-230

S.C. URBAN TEAM S.R.L.
Str. Dristor 108-110, bl 16ABC sc. C, et. 1, ap. 103, sector 3 cod poștal 031542 București
Tel/Fax: 0216486870 email: office@urbanteam.ro web: www.urbanteam.ro

PROIECTANT SPECIALITATE INSTITUTUL DE ARHEOLOGIE "VASILE PÂRVAN"

Număr contract: 104592/24.09.2018	Număr proiect: 10 / 2018	Fază: **STUDII P.U.Z.**

Denumirea proiectului: **STUDII DE FUNDAMENTARE PENTRU AVIZARE ȘI APROBARE P.U.Z. SECTOR 2, MUN. BUCUREȘTI**

Denumirea planșei: Limite situri arheologice

Specialitatea: **ARHEOLOGIE**	Scara: 1 / 2.000	Planșa număr: 1.4
Verificat: urb. Ctin OLTEANU	Data: 28.11.2018	Sit arheologic 21. Pepiniera Toboc
Șef proiect: urb. Ctin OLTEANU		
Beneficiar: **PRIMĂRIA SECTORULUI 2**		

EXECUTAT: **INSTITUTUL DE ARHEOLOGIE "VASILE PÂRVAN"**

SEMNĂTURI:

COORDONATOR:
Arheolog Andrei MĂGUREANU
Expert atestat Ministerul Culturii

PROIECTAT:
Arheolog Andrei MĂGUREANU
Arheolog Raluca KOGĂLNICEANU
Arheolog Cristian Eduard ȘTEFAN
Urb. Diana MICLĂUȘ
Urb. Adrian RĂDULESCU

1990

21. Pepiniera Toboc

22. Pipera - Andronache

STR. GALITA
STR. FRUCTELOR
STR. GATAIA
STR. CIBERNETICII
STR. PETROASA
STR. GATERULUI
STR. MAGNEZIULUI
STR. CONSTANTIN BOGORIN
STR. TOPORULUI
STR. GHEORGHE ROVENTA
STR. GHERGHITEI
STR. DOMSORU
STR. TESLA
STR. GAVANESTI

LEGENDĂ

LIMITE

- Limită intravilan Sector 2
- Limită imobil arheologic
- Limită parcelă imobil arheologic
- Limită protecție imobil arheologic

ROMÂNIA
Ministerul Culturii și Patrimoniului Național
Registrul Arheologilor
ANDREI MĂGUREANU
ARHEOLOG EXPERT - AM-E-220

S.C. URBAN TEAM S.R.L.
Str. Dristor 108-110, bl 16ABC sc. C, et. 1, ap. 103, sector 3 cod poștal 031542 București
Tel/Fax: 0216486870 email: office@urbanteam.ro web: www.urbanteam.ro

PROIECTANT SPECIALITATE
INSTITUTUL DE ARHEOLOGIE "VASILE PÂRVAN"

Număr contract: 104592/24.09.2018	Număr proiect: 10 / 2018	Fază: **STUDII P.U.Z.**

Denumirea proiectului: **STUDII DE FUNDAMENTARE PENTRU AVIZARE ȘI APROBARE P.U.Z. SECTOR 2, MUN. BUCUREȘTI**

Denumirea planșei: Limite situri arheologice

Specialitatea: **ARHEOLOGIE**	Scara: 1 / 2.000	Planșa număr: 1.5
Verificat: urb. Ctin OLTEANU	Data: 28.11.2018	Sit arheologic 22. Pipera - Andronache
Șef proiect: urb Ctin OLTEANU		
Beneficiar: **PRIMĂRIA SECTORULUI 2**		

EXECUTAT: **INSTITUTUL DE ARHEOLOGIE "VASILE PÂRVAN"**
COORDONATOR: Arheolog Andrei MĂGUREANU Expert atestat Ministerul Culturii
PROIECTAT: Arheolog Andrei MĂGUREANU, Arheolog Raluca KOGĂLNICEANU, Arheolog Cristian Eduard ȘTEFAN, Urb. Diana MICLĂUȘ, Urb. Adrian RĂDULESCU

SEMNĂTURI:

1994

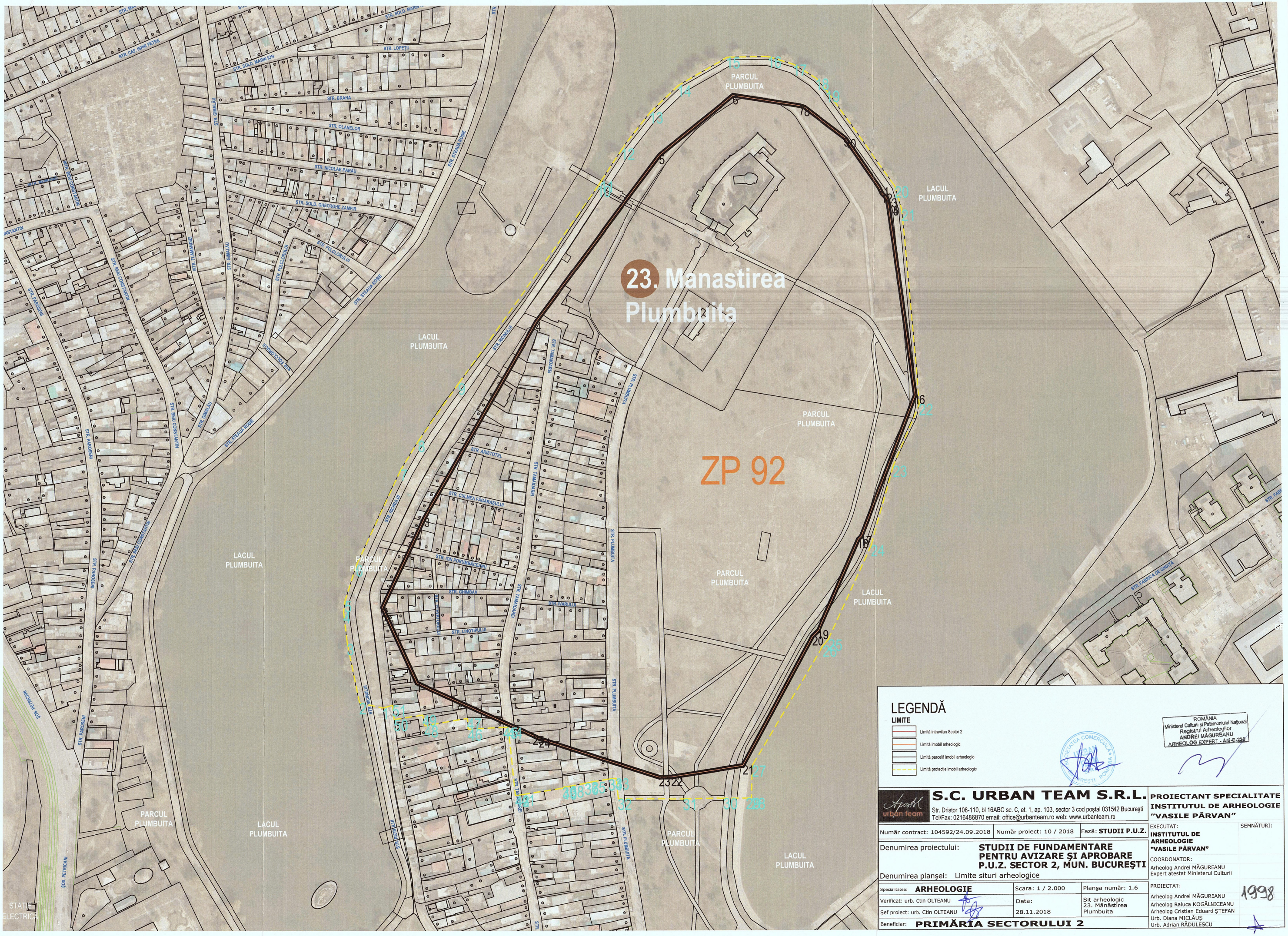

LEGENDĂ

LIMITE

- Limită intravilan Sector 2
- Limită imobil arheologic
- Limită parcelă imobil arheologic
- Limită protecţie imobil arheologic

ROMÂNIA
Ministerul Culturii şi Patrimoniului Naţional
Registrul Arheologilor
ANDREI MĂGUREANU
ARHEOLOG EXPERT - AM-E-230

S.C. URBAN TEAM S.R.L.
Str. Dristor 108-110, bl 16ABC sc. C, et. 1, ap. 103, sector 3 cod poştal 031542 Bucureşti
Tel/Fax: 0216486870 email: office@urbanteam.ro web: www.urbanteam.ro

PROIECTANT SPECIALITATE INSTITUTUL DE ARHEOLOGIE "VASILE PÂRVAN"

Număr contract: 104592/24.09.2018	Număr proiect: 10 / 2018	Fază: **STUDII P.U.Z.**

Denumirea proiectului: **STUDII DE FUNDAMENTARE PENTRU AVIZARE ŞI APROBARE P.U.Z. SECTOR 2, MUN. BUCUREŞTI**

Denumirea planşei: Limite situri arheologice

Specialitatea: **ARHEOLOGIE**	Scara: 1 / 2.000	Planşa număr: 1.6
Verificat: urb. Ctin OLTEANU	Data: 28.11.2018	Sit arheologic 23. Mânăstirea Plumbuita
Şef proiect: urb. Ctin OLTEANU		
Beneficiar: **PRIMĂRIA SECTORULUI 2**		

EXECUTAT: **INSTITUTUL DE ARHEOLOGIE "VASILE PÂRVAN"**

SEMNĂTURI:

COORDONATOR:
Arheolog Andrei MĂGUREANU
Expert atestat Ministerul Culturii

PROIECTAT:
Arheolog Andrei MĂGUREANU
Arheolog Raluca KOGĂLNICEANU
Arheolog Cristian Eduard ŞTEFAN
Urb. Diana MICLĂUŞ
Urb. Adrian RĂDULESCU

1998

24. Soldat Ghivan Nicolae și zona Ziduri Între Vii

LACUL FUNDENI

LEGENDĂ

LIMITE

- Limită intravilan Sector 2
- Limită imobil arheologic
- Limită parcelă imobil arheologic
- Limită protecție imobil arheologic

S.C. URBAN TEAM S.R.L.	**PROIECTANT SPECIALITATE**	
Str. Dristor 108-110, bl 16ABC sc. C, et. 1, ap. 103, sector 3 cod poștal 031542 București Tel/Fax: 0216486870 email: office@urbanteam.ro web: www.urbanteam.ro	**INSTITUTUL DE ARHEOLOGIE "VASILE PÂRVAN"**	
Număr contract: 104592/24.09.2018 / Număr proiect: 10 / 2018 / Fază: **STUDII P.U.Z.**	EXECUTAT: **INSTITUTUL DE ARHEOLOGIE "VASILE PÂRVAN"**	SEMNĂTURI:
Denumirea proiectului: **STUDII DE FUNDAMENTARE PENTRU AVIZARE ȘI APROBARE P.U.Z. SECTOR 2, MUN. BUCUREȘTI**	COORDONATOR: Arheolog Andrei MĂGUREANU, Expert atestat Ministerul Culturii	
Denumirea planșei: Limite situri arheologice	PROIECTAT: Arheolog Andrei MĂGUREANU, Arheolog Raluca KOGĂLNICEANU, Arheolog Cristian Eduard ȘTEFAN, Urb. Diana MICLĂUȘ, Urb. Adrian RĂDULESCU	
Specialitatea: **ARHEOLOGIE** / Scara: 1 / 2.000 / Planșa număr: 1.7		
Verificat: urb. Ctin OLTEANU / Data: 28.11.2018 / Sit arheologic 24. Soldat Chivan Nicolae și zona Ziduri Între Vii		
Șef proiect: urb. Ctin OLTEANU		
Beneficiar: **PRIMĂRIA SECTORULUI 2**		



LEGENDĂ

LIMITE

- Limită intravilan Sector 2
- Limită imobil arheologic
- Limită parcelă imobil arheologic
- Limită protecție imobil arheologic

ROMÂNIA
Ministerul Culturii și Patrimoniului Național
Registrul Arheologilor
ANDREI MĂGUREANU
ARHEOLOG EXPERT - A.A.R.-230

S.C. URBAN TEAM S.R.L.
Str. Dristor 108-110, bl 16ABC sc. C, et. 1, ap. 103, sector 3 cod poștal 031542 București
Tel/Fax: 0216486870 email: office@urbanteam.ro web: www.urbanteam.ro

PROIECTANT SPECIALITATE INSTITUTUL DE ARHEOLOGIE "VASILE PÂRVAN"

Număr contract: 104592/24.09.2018	Număr proiect: 10 / 2018	Fază: **STUDII P.U.Z.**

Denumirea proiectului: **STUDII DE FUNDAMENTARE PENTRU AVIZARE ȘI APROBARE P.U.Z. SECTOR 2, MUN. BUCUREȘTI**

Denumirea planșei: Limite situri arheologice

Specialitatea: **ARHEOLOGIE**	Scara: 1 / 2.000	Planșa număr: 1.8
Verificat: urb. Ctin OLTEANU	Data: 28.11.2018	Sit arheologic 25. Șoseaua Fundeni
Șef proiect: urb. Ctin OLTEANU		
Beneficiar: **PRIMĂRIA SECTORULUI 2**		

EXECUTAT: **INSTITUTUL DE ARHEOLOGIE "VASILE PÂRVAN"**

SEMNĂTURI:

COORDONATOR:
Arheolog Andrei MĂGUREANU
Expert atestat Ministerul Culturii

PROIECTAT:
Arheolog Andrei MĂGUREANU
Arheolog Raluca KOGĂLNICEANU
Arheolog Cristian Eduard ȘTEFAN
Urb. Diana MICLĂUȘ
Urb. Adrian RĂDULESCU

2006

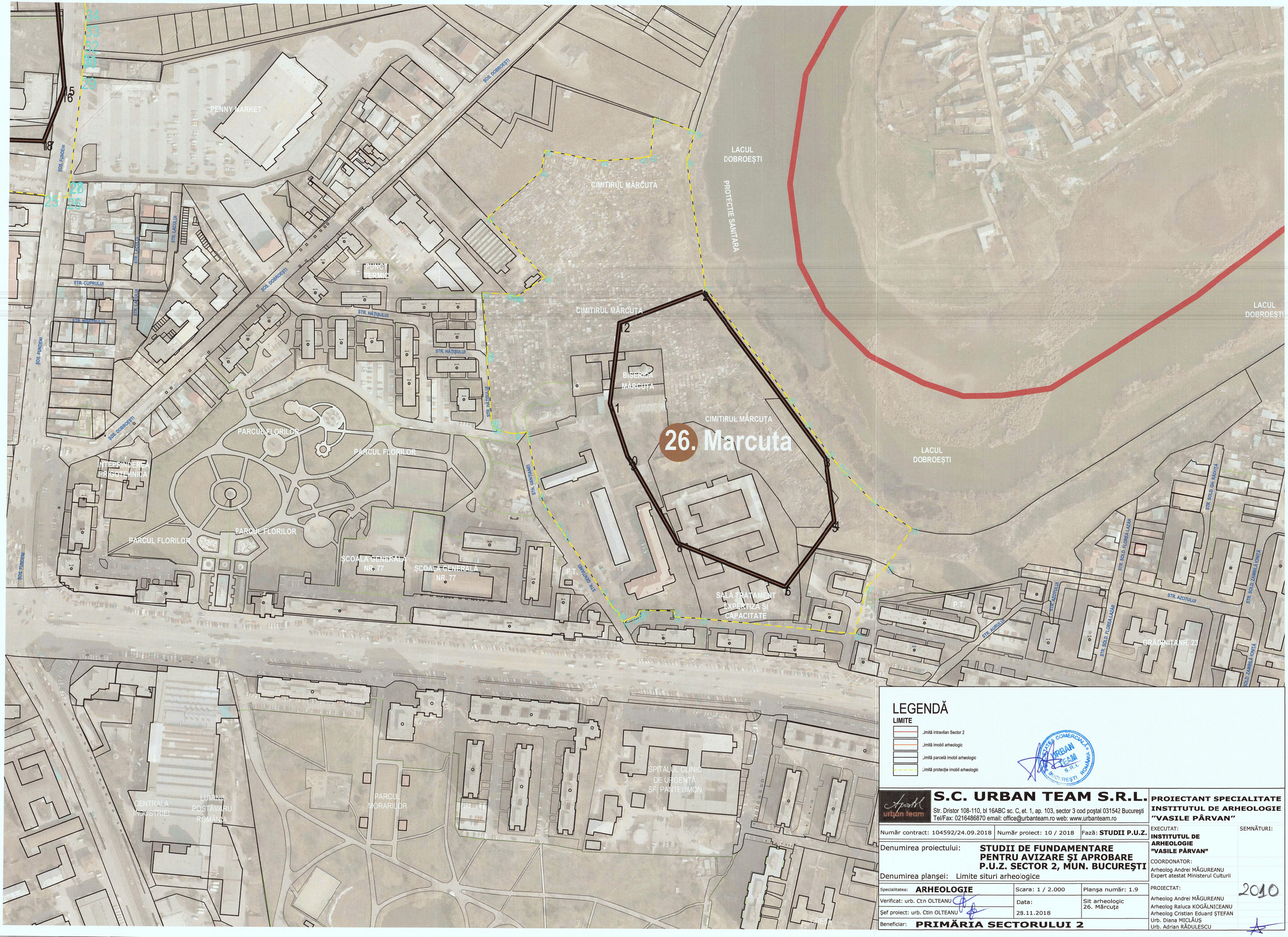

LEGENDĂ

LIMITE

- Limită intravilan Sector 2
- Limită imobil arheologic
- Limită parcelă imobil arheologic
- Limită protecţie imobil arheologic

SOCIETATEA COMERCIALĂ URBAN TEAM S.R.L. BUCUREŞTI ROMÂNIA

S.C. URBAN TEAM S.R.L.

Str. Dristor 108-110, bl 16ABC sc. C, et. 1, ap. 103, sector 3 cod poştal 031542 Bucureşti
Tel/Fax: 0216486870 email: office@urbanteam.ro web: www.urbanteam.ro

Număr contract: 104592/24.09.2018	Număr proiect: 10 / 2018	Fază: **STUDII P.U.Z.**

Denumirea proiectului: **STUDII DE FUNDAMENTARE PENTRU AVIZARE ŞI APROBARE P.U.Z. SECTOR 2, MUN. BUCUREŞTI**

Denumirea planşei: Limite situri arheologice

Specialitatea: **ARHEOLOGIE**	Scara: 1 / 2.000	Planşa număr: 1.9
Verificat: urb. Ctn OLTEANU	Data: 28.11.2018	Sit arheologic 26. Mărcuţa
Şef proiect: urb. Ctin OLTEANU		
Beneficiar: **PRIMĂRIA SECTORULUI 2**		

PROIECTANT SPECIALITATE INSTITUTUL DE ARHEOLOGIE "VASILE PÂRVAN"

EXECUTAT: **INSTITUTUL DE ARHEOLOGIE "VASILE PÂRVAN"**

COORDONATOR:
Arheolog Andrei MĂGUREANU
Expert atestat Ministerul Culturii

PROIECTAT:
Arheolog Andrei MĂGUREANU
Arheolog Raluca KOGĂLNICEANU
Arheolog Cristian Eduard ŞTEFAN
Urb. Diana MICLĂUŞ
Urb. Adrian RĂDULESCU

SEMNĂTURI:

2010

LACUL PANTELIMON

LACUL PANTELIMON

LACUL PANTELIMON

LACUL PANTELIMON

27. Pantelimon IV

BAZA SPORTIVĂ GRANITUL

STADIONUL GRANITUL

STADIONUL METALOGLOBUS

PARCUL CORNIȘ

STR. ION VLAD

STADIONUL FAUR

LEGENDĂ

LIMITE

- Limită intravilan Sector 2
- Limită imobil arheologic
- Limită parcelă imobil arheologic
- Limită protecție imobil arheologic

ROMÂNIA
Ministerul Culturii și Patrimoniului Național
Registrul Arheologilor
ANDREI MĂGUREANU
ARHEOLOG EXPERT - AUE-S-230

S.C. URBAN TEAM S.R.L.
Str. Dristor 108-110, bl 16ABC sc. C, et. 1, ap. 103, sector 3 cod poștal 031542 București
Tel/Fax: 0216486870 email: office@urbanteam.ro web: www.urbanteam.ro

PROIECTANT SPECIALITATE
INSTITUTUL DE ARHEOLOGIE "VASILE PÂRVAN"

Număr contract: 104592/24.09.2018	Număr proiect: 10 / 2018	Fază: **STUDII P.U.Z.**

Denumirea proiectului: **STUDII DE FUNDAMENTARE PENTRU AVIZARE ȘI APROBARE P.U.Z. SECTOR 2, MUN. BUCUREȘTI**

Denumirea planșei: Limite situri arheologice

Specialitatea: **ARHEOLOGIE**	Scara: 1 / 2.000	Planșa număr: 10
Verificat: urb. Ctin OLTEANU	Data: 28.11.2018	Sit arheologic 27. Pantelimon IV
Șef proiect: urb. Ctin OLTEANU		
Beneficiar: **PRIMĂRIA SECTORULUI 2**		

EXECUTAT: **INSTITUTUL DE ARHEOLOGIE "VASILE PÂRVAN"**
COORDONATOR: Arheolog Andrei MĂGUREANU, Expert atestat Ministerul Culturii

SEMNĂTURI:

PROIECTAT:
Arheolog Andrei MĂGUREANU
Arheolog Raluca KOGĂLNICEANU
Arheolog Cristian Eduard ȘTEFAN
Urb. Diana MICLĂUȘ
Urb. Adrian RĂDULESCU

2013

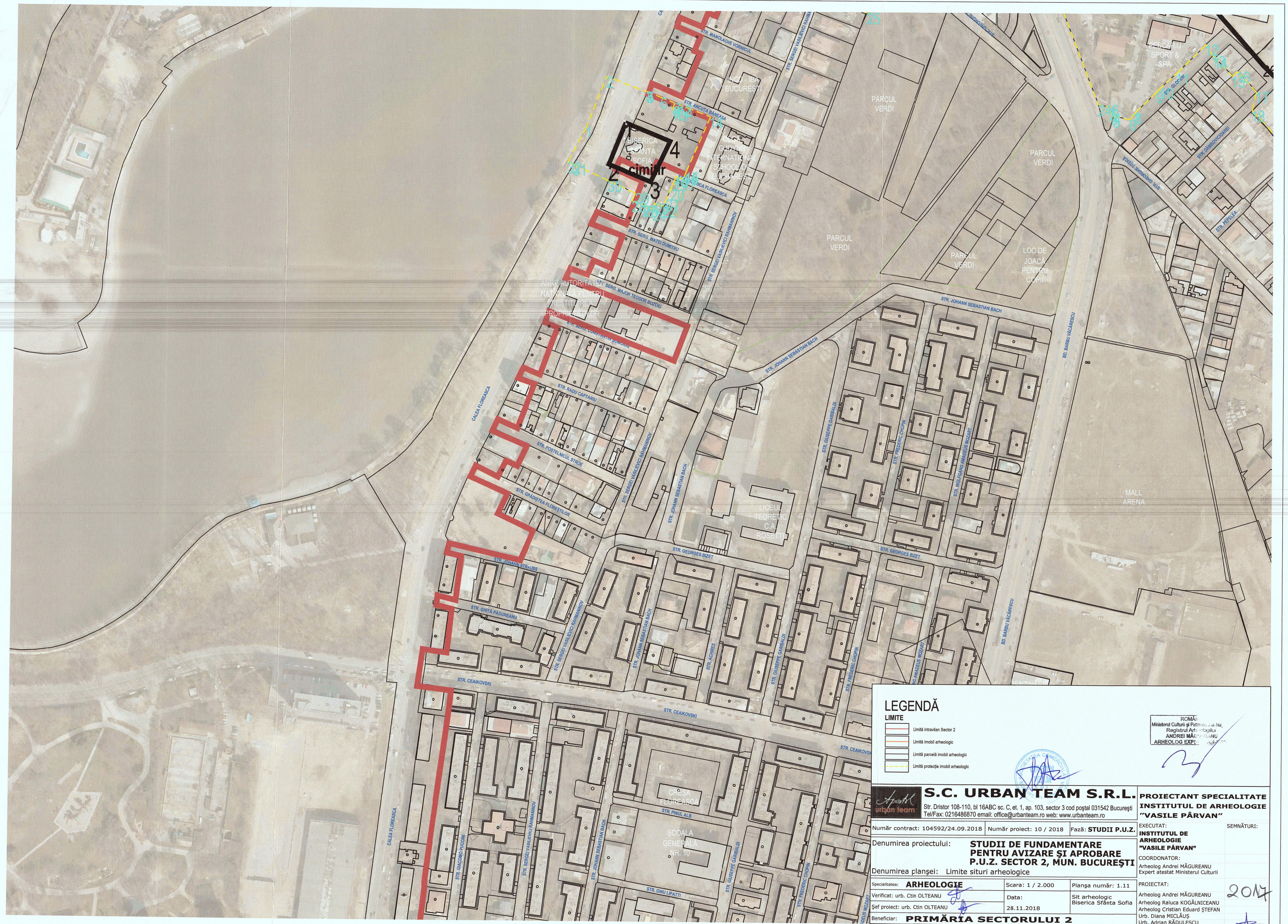

LEGENDĂ

LIMITE

- Limită intravilan Sector 2
- Limită imobil arheologic
- Limită parcelă imobil arheologic
- Limită protecție imobil arheologic

ROMÂNIA
Ministerul Culturii și Patrimoniului Național
Registrul Arheologilor
ANDREI MĂGUREANU
ARHEOLOG EXPERT

S.C. URBAN TEAM S.R.L.
Str. Dristor 108-110, bl 16ABC sc. C, et. 1, ap. 103, sector 3 cod poștal 031542 București
Tel/Fax: 0216486870 email: office@urbanteam.ro web: www.urbanteam.ro

PROIECTANT SPECIALITATE
INSTITUTUL DE ARHEOLOGIE "VASILE PÂRVAN"

Număr contract: 104592/24.09.2018	Număr proiect: 10 / 2018	Fază: **STUDII P.U.Z.**

Denumirea proiectului: **STUDII DE FUNDAMENTARE PENTRU AVIZARE ȘI APROBARE P.U.Z. SECTOR 2, MUN. BUCUREȘTI**

Denumirea planșei: Limite situri arheologice

Specialitatea: **ARHEOLOGIE**	Scara: 1 / 2.000	Planșa număr: 1.11
Verificat: urb. Ctin OLTEANU	Data: 28.11.2018	Sit arheologic Biserica Sfânta Sofia
Șef proiect: urb. Ctin OLTEANU		
Beneficiar: **PRIMĂRIA SECTORULUI 2**		

EXECUTAT: **INSTITUTUL DE ARHEOLOGIE "VASILE PÂRVAN"**
COORDONATOR: Arheolog Andrei MĂGUREANU, Expert atestat Ministerul Culturii
PROIECTAT: Arheolog Andrei MĂGUREANU, Arheolog Raluca KOGĂLNICEANU, Arheolog Cristian Eduard ȘTEFAN, Urb. Diana MICLĂUȘ, Urb. Adrian RĂDULESCU

SEMNĂTURI:

2017

SIT I
B-II-s-B-17910

CENTRUL ISTORIC
B-II-s-A-17909

ZONA PROTECTIE
CENTRUL ISTORIC

SIT I
B-II-s-B-17910

LEGENDĂ

LIMITE

- Limită intravilan Sector 2
- Limită zonă cu țesut construit vechi
- Limită zonă centrală istorică
- Limită protecție zonă centrală istorică
- Limită zonă centrală București
- Limită sit arheologic II

SECTORUL 2 ARE UNUL DINTRE CELE MAI VALOROASE FONDURI VECHI CONSTRUITE ALE ORAȘULUI BUCUREȘTI. O PARTE A ACESTUI FOND A SUPRAVIEȚUIT ȘI POATE FI VĂZUT/CERCETAT/ADMIRAT ȘI ÎN ZIUA DE AZI (VEZI LISTA MONUMENTELOR ISTORICE ȘI STUDIUL ISTORIC AFERENT ACESTUI PUZ). O ALTĂ PARTE, ÎNSĂ, A SUPRAVIEȚUIT DOAR LA NIVELUL SUBSOLULUI, ASCUNSĂ DE PRIVIRILE LOCUITORILOR, SUFERIND DUPĂ NUMEROASELE MODIFICĂRI URBANISTICE PRIN CARE A TRECUT ORAȘUL, ÎNCEPÂND CU MARELE INCENDIU DE LA 1847.

LIMITA SITULUI I IDENTIFICATĂ PRIN CODUL L.M.I. *B-II-s-B-17910* SE AFLĂ AMPLASATĂ ÎN CADRUL SECTORULUI 2, ACEASTA STRĂBĂTÂND INCLUSIV SECTORUL 1, AFLAT LA EST FAȚĂ SECTORULUI 2, ȘI SECTORUL 3, AFLAT LA SUD DE LIMITA SECTORULUI 2. ÎN CADRUL ACESTUI SIT ARHEOLOGIC S-AU IDENTIFICAT O SERIE DE MATERIALE ARHEOLOGICE CU VALOARE ISTORICĂ SEMNIFICATIVĂ.

S.C. URBAN TEAM S.R.L.
Str. Dristor 108-110, bl 16ABC sc. C, et. 1, ap. 103, sector 3 cod poștal 031542 București
Tel/Fax: 0216486870 email: office@urbanteam.ro web: www.urbanteam.ro

PROIECTANT SPECIALITATE
INSTITUTUL DE ARHEOLOGIE "VASILE PÂRVAN"

Număr contract: 104592/24.09.2018	Număr proiect: 10 / 2018	Faza: **STUDII P.U.Z.**

Denumirea proiectului: **STUDII DE FUNDAMENTARE PENTRU AVIZARE ȘI APROBARE P.U.Z. SECTOR 2, MUN. BUCUREȘTI**

Denumirea planșei: Zonă cu fond construit vechi

Specialitate: **ARHEOLOGIE**	Scara: 1 / 5.000	Planșa număr: 1.10
Verificat: urb. Ctin OLTEANU	Data: 28.11.2018	Zonă cu fond construit vechi
Șef proiect: urb. Ctin OLTEANU		
Beneficiar: **PRIMĂRIA SECTORULUI 2**		

EXECUTAT: SEMNĂTURI:
INSTITUTUL DE ARHEOLOGIE "VASILE PÂRVAN"
COORDONATOR:
Arheolog Andrei MĂGUREANU
Expert atestat Ministerul Culturii

PROIECTAT: 2020
Arheolog Andrei MĂGUREANU
Arheolog Raluca KOGĂLNICEANU
Arheolog Cristian Eduard ȘTEFAN
Urb. Diana MICLĂUȘ
Urb. Adrian RĂDULESCU